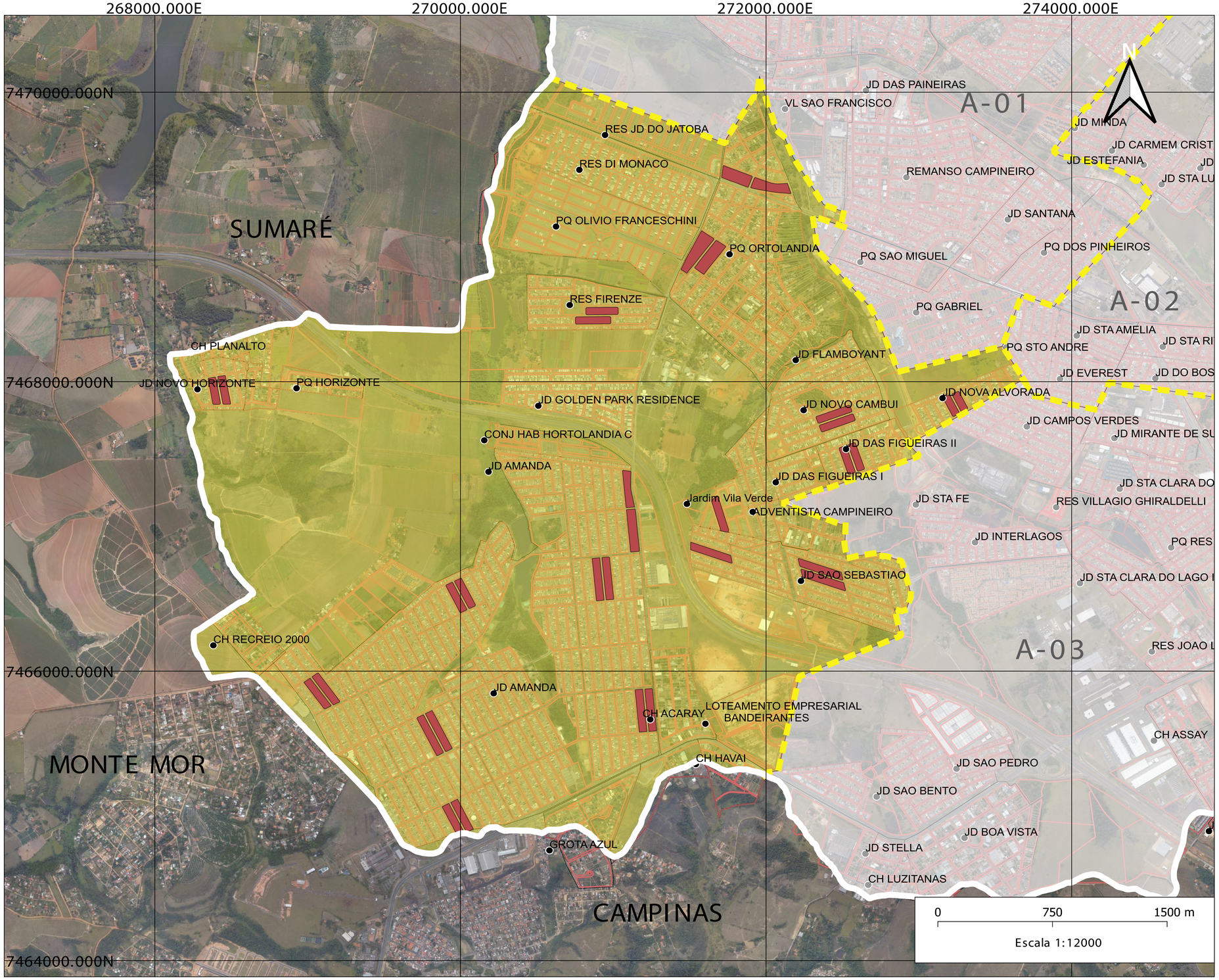

LEGENDA:

- LIMITE DE REGIÕES DO LEVANTAMENTO ARBORÉO
- REGIÃO A-04
- QUADRAS - A-04 (32UND)
- LIMITE DE QUADRAS
- LIMITE DE BAIRROS
- BAIRROS
- MUNICÍPIO DE HORTOLÂNDIA
- LOTES

Localização do Município de Hortolândia no Estado de São Paulo

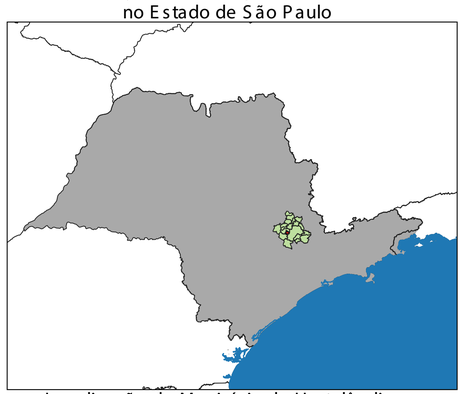

Localização do Município de Hortolândia na Região Metropolitana de Campinas - RCM

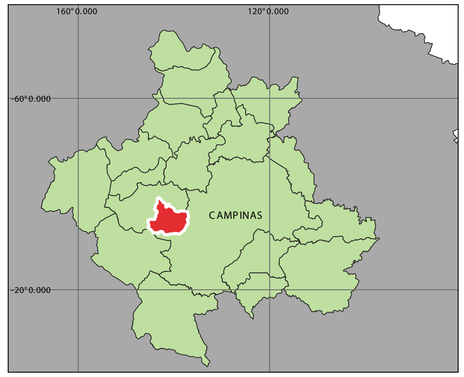

REV. Nº	DATA	NATUREZA DA REVISÃO	EXECUÇÃO	VERIFICAÇÃO	APROVAÇÃO	DOCUMENTO DE REFERENCIA
Ø	04/2021	EMISSÃO INICIAL	BRUNA EULÁLIA	JULIO F. SCOTTINI	ANA BEATRIZ LIMA	

NOTAS

1. Projeção: UTM SIRGAS 2000, Fuso 23, Sul (Fonte: PMH, IBGE, 2019).
2. Para Relatório Técnico do Plano de Trabalho, ver DES.037-AMB-RT-P-001.
3. Elaboração própria (2021). Google Earth (2021).

EXECUTADO POR: PLANOS ENGENHARIA

DESENHO Nº:	037-AMB-DE.P-001-056_Ø	ESCALA:	INDICADAS
PROJETO:	BRUNA EULÁLIA		
DESENHO:	BRUNO PINEDA		
VERIFICAÇÃO:	JULIO FERNANDO SCOTTINI	CREA:	1000070449-SP
APROVAÇÃO:	ANA BEATRIZ LIMA	CREA:	5061849511-SP
ART Nº:	-		

Ana Beatriz B. V. Lima
CREA-SP 5061849511
Diretora

BANCO DE DESARROLLO DE AMÉRICA LATINA

ASSUNTO: PLANO DE ARBORIZAÇÃO URBANA E O INVENTÁRIO DAS NASCENTES EXISTENTES NO MUNICÍPIO DE HORTOLÂNDIA, NO ÂMBITO DO "PROGRAMA DE INFRAESTRUTURA URBANA E E DESENVOLVIMENTO SUSTENTÁVEL", FINANCIADO PELA CAF

PRODUTO 1 - PLANO DE TRABALHO
LEVANTAMENTO ARBÓREO - MAPA DE REGIÃO DE CADASTRAMENTO ARBÓREO - A-04

OPERAÇÃO	037-AMB
TRABALHO	DE.P-001
DES.Nº	056
DATA	03/2021
REVISÃO	Ø

FORMATO ORIGINAL A1 – (841mm x 594mm)