PLANOS
ENGENHARIA

FICHA DE CADASTRAMENTO ARBÓREO

FICHA: 1 DATA: 24/05/2021

UTM X 272737 UTM Y 7469221 REGIÃO DE CADASTRAMENTO A-01

ENDEREÇO: Rua José Camargo, 10, Bairro - Remanso Campineiro

INFORMAÇÕES DO EXEMPLAR

NOME POPULAR: Ipê-amarelo

NOME CIENTÍFICO: *Handroanthus chrysotrichus*

ORIGEM: Nativa

CAP (cm): 20 ALTURA (m): 3

INFORMAÇÕES GERAIS

SITUAÇÃO FITOSSANITÁRIA GERAL:

- [ ] Fungos/Pragas/Outros
- [ ] Vandalismo
- [ ] Sistema Radicular Exposto
- [ ] Inclinação Acentuada
- [ ] Risco de Queda
- [ ] Poda Drástica

PRESENÇA PRÓXIMA DE:

- [ ] Poste
- [ ] Rede Subterrânea
- [x] Rede Elétrica
- [ ] Construção

VIGOR DA COPA: Vigorosa

SITUAÇÃO DA VIA: Canteiro Cimentado

FACE: Norte

OBSERVAÇÕES GERAIS:

Indivíduo em calçada cimentada de largura aproximada de 3 metros.

PLANOS
ENGENHARIA

FICHA DE CADASTRAMENTO ARBÓREO

FOTOS:



FICHA DE CADASTRAMENTO ARBÓREO

FICHA: 2 DATA: 24/05/2021

UTM X 272685 UTM Y 7469240 REGIÃO DE CADASTRAMENTO A-01

ENDEREÇO: Rua José Camargo, 310, Bairro - Remanso Campineiro

INFORMAÇÕES DO EXEMPLAR

NOME POPULAR: Oiti

NOME CIENTÍFICO: *Licania tomentosa*

ORIGEM: Nativa

CAP (cm): 109 ALTURA (m): 7

INFORMAÇÕES GERAIS

SITUAÇÃO FITOSSANITÁRIA GERAL:

- [ ] Fungos/Pragas/Outros
- [ ] Vandalismo
- [ ] Sistema Radicular Exposto
- [ ] Inclinação Acentuada
- [ ] Risco de Queda
- [ ] Poda Drástica

PRESENÇA PRÓXIMA DE:

- [ ] Poste
- [ ] Rede Subterrânea
- [x] Rede Elétrica
- [ ] Construção

VIGOR DA COPA: Vigorosa

SITUAÇÃO DA VIA: Canteiro Cimentado

FACE: Norte

OBSERVAÇÕES GERAIS:

Indivíduo localizado em calçada cimentada de aproximadamente 3 metros de largura.

PLANOS
ENGENHARIA

FICHA DE CADASTRAMENTO ARBÓREO

FOTOS:





FICHA DE CADASTRAMENTO ARBÓREO

FICHA: 3 DATA: 24/05/2021

UTM X 272682 UTM Y 7469242 REGIÃO DE CADASTRAMENTO A-01

ENDEREÇO: Rua José Camargo, 310, Bairro - Remanso Campineiro

INFORMAÇÕES DO EXEMPLAR

NOME POPULAR: Oiti

NOME CIENTÍFICO: *Licania tomentosa*

ORIGEM: Nativa

CAP (cm): 110 ALTURA (m): 7

INFORMAÇÕES GERAIS

SITUAÇÃO FITOSSANITÁRIA GERAL:

- [ ] Fungos/Pragas/Outros
- [ ] Vandalismo
- [ ] Sistema Radicular Exposto
- [ ] Inclinação Acentuada
- [ ] Risco de Queda
- [ ] Poda Drástica

PRESENÇA PRÓXIMA DE:

- [x] Poste
- [x] Rede Elétrica
- [ ] Rede Subterrânea
- [ ] Construção

VIGOR DA COPA: Vigorosa

SITUAÇÃO DA VIA: Canteiro Cimentado

FACE: Norte

OBSERVAÇÕES GERAIS:

Indivíduo localizado em calçada cimentada de aproximadamente 3 metros de largura.

PLANOS
ENGENHARIA

FICHA DE CADASTRAMENTO ARBÓREO

FOTOS:





FICHA DE CADASTRAMENTO ARBÓREO

FICHA: 4 DATA: 24/05/2021

UTM X 272678 UTM Y 7469244 REGIÃO DE CADASTRAMENTO A-01

ENDEREÇO: Rua José Camargo, 300, Bairro - Remanso Campineiro

INFORMAÇÕES DO EXEMPLAR

NOME POPULAR: Oiti

NOME CIENTÍFICO: *Licania tomentosa*

ORIGEM: Nativa

CAP (cm): 40 ALTURA (m): 3

INFORMAÇÕES GERAIS

SITUAÇÃO FITOSSANITÁRIA GERAL:

- [ ] Fungos/Pragas/Outros
- [ ] Inclinação Acentuada
- [ ] Vandalismo
- [ ] Risco de Queda
- [ ] Sistema Radicular Exposto
- [x] Poda Drástica

PRESENÇA PRÓXIMA DE:

- [ ] Poste
- [ ] Rede Subterrânea
- [x] Rede Elétrica
- [ ] Construção

VIGOR DA COPA: Vigorosa

SITUAÇÃO DA VIA: Canteiro Cimentado

FACE: Norte

OBSERVAÇÕES GERAIS:

Indivíduo localizado em calçada cimentada com aproximadamente 3 metros de largura.

PLANOS
ENGENHARIA

FICHA DE CADASTRAMENTO ARBÓREO

FOTOS:





PLANOS ENGENHARIA

FICHA DE CADASTRAMENTO ARBÓREO

FICHA: 5 DATA: 24/05/2021

UTM X 272676 UTM Y 7469245 REGIÃO DE CADASTRAMENTO A-01

ENDEREÇO: Rua José Camargo, 300, Bairro - Remanso Campineiro

INFORMAÇÕES DO EXEMPLAR

NOME POPULAR: Fruta-do-conde

NOME CIENTÍFICO: *Annona squamosa*

ORIGEM: Exótica

CAP (cm): 15 ALTURA (m): 2,5

INFORMAÇÕES GERAIS

SITUAÇÃO FITOSSANITÁRIA GERAL:

- [ ] Fungos/Pragas/Outros
- [ ] Vandalismo
- [ ] Sistema Radicular Exposto
- [ ] Inclinação Acentuada
- [ ] Risco de Queda
- [ ] Poda Drástica

PRESENÇA PRÓXIMA DE:

- [ ] Poste
- [ ] Rede Subterrânea
- [x] Rede Elétrica
- [ ] Construção

VIGOR DA COPA: Vigorosa

SITUAÇÃO DA VIA: Canteiro Cimentado

FACE: Norte

OBSERVAÇÕES GERAIS:

Indivíduo localizado em calçada de aproximadamente três metros

PLANOS
ENGENHARIA

FICHA DE CADASTRAMENTO ARBÓREO

FOTOS:



PLANOS
ENGENHARIA

FICHA DE CADASTRAMENTO ARBÓREO

FICHA: 6 DATA: 24/05/2021

UTM X 272647 UTM Y 7469256 REGIÃO DE CADASTRAMENTO A-01

ENDEREÇO: Rua José Camargo, 270, Bairro - Remanso Campineiro

INFORMAÇÕES DO EXEMPLAR

NOME POPULAR: Murta

NOME CIENTÍFICO: *Murraya paniculata*

ORIGEM: Exótica

CAP (cm): 20;15; 10;10;10;10;10 ALTURA (m): 2,30

INFORMAÇÕES GERAIS

SITUAÇÃO FITOSSANITÁRIA GERAL:

- [ ] Fungos/Pragas/Outros
- [ ] Vandalismo
- [ ] Sistema Radicular Exposto
- [ ] Inclinação Acentuada
- [ ] Risco de Queda
- [ ] Poda Drástica

PRESENÇA PRÓXIMA DE:

- [ ] Poste
- [ ] Rede Subterrânea
- [x] Rede Elétrica
- [ ] Construção

VIGOR DA COPA: Vigorosa

SITUAÇÃO DA VIA: Canteiro Cimentado

FACE: Norte

OBSERVAÇÕES GERAIS:

Calçada cimentada aproximadamente 3 largura

PLANOS
ENGENHARIA

FICHA DE CADASTRAMENTO ARBÓREO

FOTOS:



PLANOS ENGENHARIA

FICHA DE CADASTRAMENTO ARBÓREO

FICHA: 7 DATA: 24/05/2021

UTM X 272645 UTM Y 7469257 REGIÃO DE CADASTRAMENTO A-01

ENDEREÇO: Rua José Camargo, 270, Bairro - Remanso Campineiro

INFORMAÇÕES DO EXEMPLAR

NOME POPULAR: Murta

NOME CIENTÍFICO: *Murraya paniculata*

ORIGEM: Exótica

CAP (cm): 10;10;10;10 15 ALTURA (m): 2

INFORMAÇÕES GERAIS

SITUAÇÃO FITOSSANITÁRIA GERAL:

- [x] Fungos/Pragas/Outros
- [ ] Vandalismo
- [ ] Sistema Radicular Exposto
- [ ] Inclinação Acentuada
- [ ] Risco de Queda
- [ ] Poda Drástica

PRESENÇA PRÓXIMA DE:

- [x] Poste
- [ ] Rede Elétrica
- [ ] Rede Subterrânea
- [ ] Construção

VIGOR DA COPA: Vigorosa

SITUAÇÃO DA VIA: Canteiro Cimentado

FACE: Norte

OBSERVAÇÕES GERAIS:

Indivíduo localizado em calçada cimentada com aproximadamente 3 metros de largura. Indivíduo recoberto por maracujá.

PLANOS
ENGENHARIA

FICHA DE CADASTRAMENTO ARBÓREO

FOTOS:



PLANOS
ENGENHARIA

FICHA DE CADASTRAMENTO ARBÓREO

FICHA: 8 DATA: 24/05/2021

UTM X 272638 UTM Y 7469260 REGIÃO DE CADASTRAMENTO A-01

ENDEREÇO: Rua José Camargo, 260, Bairro - Remanso Campineiro

INFORMAÇÕES DO EXEMPLAR

NOME POPULAR: Murta

NOME CIENTÍFICO: *Murraya paniculata*

ORIGEM: Exótica

CAP (cm): 20;20;20 ALTURA (m): 2,5

INFORMAÇÕES GERAIS

SITUAÇÃO FITOSSANITÁRIA GERAL:

- [x] Fungos/Pragas/Outros
- [ ] Vandalismo
- [ ] Sistema Radicular Exposto
- [ ] Inclinação Acentuada
- [ ] Risco de Queda
- [ ] Poda Drástica

PRESENÇA PRÓXIMA DE:

- [ ] Poste
- [x] Rede Elétrica
- [ ] Rede Subterrânea
- [ ] Construção

VIGOR DA COPA: Vigorosa

SITUAÇÃO DA VIA: Canteiro Cimentado

FACE: Norte

OBSERVAÇÕES GERAIS:

Indivíduo localizado em calçada cimentada com aproximadamente 3 metros de largura. Indivíduo recoberto por maracujá.

PLANOS
ENGENHARIA

FICHA DE CADASTRAMENTO ARBÓREO

FOTOS:



FICHA DE CADASTRAMENTO ARBÓREO

FICHA: 9 DATA: 24/05/2021

UTM X 272633 UTM Y 7469263 REGIÃO DE CADASTRAMENTO A-01

ENDEREÇO: Rua José Camargo, 260, Bairro - Remanso Campineiro

INFORMAÇÕES DO EXEMPLAR

NOME POPULAR: Quaresmeira

NOME CIENTÍFICO: *Pleroma granulosum*

ORIGEM: Nativa

CAP (cm): 5 ALTURA (m): 2

INFORMAÇÕES GERAIS

SITUAÇÃO FITOSSANITÁRIA GERAL:

- ☐ Fungos/Pragas/Outros
- ☐ Vandalismo
- ☐ Sistema Radicular Exposto
- ☐ Inclinação Acentuada
- ☐ Risco de Queda
- ☐ Poda Drástica

PRESENÇA PRÓXIMA DE:

- ☐ Poste
- ☐ Rede Elétrica
- ☐ Rede Subterrânea
- ☐ Construção

VIGOR DA COPA: Vigorosa

SITUAÇÃO DA VIA: Canteiro Cimentado

FACE: Norte

OBSERVAÇÕES GERAIS:

Indivíduo localizado em calçada cimentada com aproximadamente 3 metros de largura.

PLANOS
ENGENHARIA

FICHA DE CADASTRAMENTO ARBÓREO

FOTOS:



FICHA DE CADASTRAMENTO ARBÓREO

FICHA: 10 DATA: 24/05/2021

UTM X 272616 UTM Y 7469269 REGIÃO DE CADASTRAMENTO A-01

ENDEREÇO: Rua José Camargo, 243, Bairro - Remanso Campineiro

INFORMAÇÕES DO EXEMPLAR

NOME POPULAR: Algodão-da-praia

NOME CIENTÍFICO: *Talipariti tiliaceum*

ORIGEM: Exótica

CAP (cm): 77;77;77 ALTURA (m): 7

INFORMAÇÕES GERAIS

SITUAÇÃO FITOSSANITÁRIA GERAL:

- [ ] Fungos/Pragas/Outros
- [ ] Vandalismo
- [ ] Sistema Radicular Exposto
- [ ] Inclinação Acentuada
- [ ] Risco de Queda
- [ ] Poda Drástica

PRESENÇA PRÓXIMA DE:

- [ ] Poste
- [ ] Rede Subterrânea
- [x] Rede Elétrica
- [ ] Construção

VIGOR DA COPA: Vigorosa

SITUAÇÃO DA VIA: Canteiro Cimentado

FACE: Norte

OBSERVAÇÕES GERAIS:

Indivíduo localizado em calçada cimentada com aproximadamente 3 metros de largura.

PLANOS
ENGENHARIA

FICHA DE CADASTRAMENTO ARBÓREO

FOTOS:





PLANOS
ENGENHARIA

FICHA DE CADASTRAMENTO ARBÓREO

FICHA: 11 DATA: 24/05/2021

UTM X 272567 UTM Y 7469257 REGIÃO DE CADASTRAMENTO A-01

ENDEREÇO: Rua Zacarias Costa Camargo, 220, Bairro - Remanso Campineiro

INFORMAÇÕES DO EXEMPLAR

NOME POPULAR:

NOME CIENTÍFICO:

ORIGEM:

CAP (cm): ALTURA (m):

INFORMAÇÕES GERAIS

SITUAÇÃO FITOSSANITÁRIA GERAL:

- [ ] Fungos/Pragas/Outros
- [ ] Vandalismo
- [ ] Sistema Radicular Exposto
- [ ] Inclinação Acentuada
- [ ] Risco de Queda
- [ ] Poda Drástica

PRESENÇA PRÓXIMA DE:

- [ ] Poste
- [ ] Rede Elétrica
- [ ] Rede Subterrânea
- [ ] Construção

VIGOR DA COPA:

SITUAÇÃO DA VIA:

FACE: Oeste

OBSERVAÇÕES GERAIS:

Trecho sem arborização.

PLANOS
ENGENHARIA

FICHA DE CADASTRAMENTO ARBÓREO

FOTOS:





FICHA DE CADASTRAMENTO ARBÓREO

FICHA: 12 DATA: 24/05/2021

UTM X 272595 UTM Y 7469212 REGIÃO DE CADASTRAMENTO A-01

ENDEREÇO: Rua Braz Rodrigues de Souza, 185, Bairro - Remanso Campineiro

INFORMAÇÕES DO EXEMPLAR

NOME POPULAR: Sete-copas

NOME CIENTÍFICO: *Terminalia catappa*

ORIGEM: Exótica

CAP (cm): 110 ALTURA (m): 8

INFORMAÇÕES GERAIS

SITUAÇÃO FITOSSANITÁRIA GERAL:

- [ ] Fungos/Pragas/Outros
- [ ] Vandalismo
- [ ] Sistema Radicular Exposto
- [ ] Inclinação Acentuada
- [ ] Risco de Queda
- [ ] Poda Drástica

PRESENÇA PRÓXIMA DE:

- [ ] Poste
- [ ] Rede Subterrânea
- [x] Rede Elétrica
- [ ] Construção

VIGOR DA COPA: Vigorosa

SITUAÇÃO DA VIA: Canteiro Cimentado

FACE: Sul

OBSERVAÇÕES GERAIS:

Indivíduo localizado em calçada cimentada com aproximadamente 3 metros de largura.

PLANOS
ENGENHARIA

FICHA DE CADASTRAMENTO ARBÓREO

FOTOS:



FICHA DE CADASTRAMENTO ARBÓREO

FICHA: 13 DATA: 24/05/2021

UTM X 272591 UTM Y 7469201 REGIÃO DE CADASTRAMENTO A-01

ENDEREÇO: Rua Braz Rodrigues de Souza, 233, Bairro - Remanso Campineiro

INFORMAÇÕES DO EXEMPLAR

NOME POPULAR: Falso Pau-Brasil

NOME CIENTÍFICO: *Adenanthera pavonina*

ORIGEM: Exótica

CAP (cm): 80;30;30;90 ALTURA (m): 6

INFORMAÇÕES GERAIS

SITUAÇÃO FITOSSANITÁRIA GERAL:

- [ ] Fungos/Pragas/Outros
- [ ] Vandalismo
- [ ] Sistema Radicular Exposto
- [ ] Inclinação Acentuada
- [ ] Risco de Queda
- [ ] Poda Drástica

PRESENÇA PRÓXIMA DE:

- [ ] Poste
- [x] Rede Elétrica
- [ ] Rede Subterrânea
- [ ] Construção

VIGOR DA COPA: Vigorosa

SITUAÇÃO DA VIA: Canteiro Cimentado

FACE: Norte

OBSERVAÇÕES GERAIS:

Indivíduo localizado em calçada cimentada com largura aproximada de 3 metros.

PLANOS
ENGENHARIA

FICHA DE CADASTRAMENTO ARBÓREO

FOTOS:



FICHA DE CADASTRAMENTO ARBÓREO

FICHA: 14 DATA: 24/05/2021

UTM X 272607 UTM Y 7469197 REGIÃO DE CADASTRAMENTO A-01

ENDEREÇO: Rua Braz Rodrigues de Souza, 243, Bairro - Remanso Campineiro

INFORMAÇÕES DO EXEMPLAR

NOME POPULAR: Oiti

NOME CIENTÍFICO: *Licania tomentosa*

ORIGEM: Nativa

CAP (cm): 35;35;35;35;35;35;35;35; 20;20;20;20;20;20;20;20 ALTURA (m): 5

INFORMAÇÕES GERAIS

SITUAÇÃO FITOSSANITÁRIA GERAL:

- [ ] Fungos/Pragas/Outros
- [ ] Vandalismo
- [ ] Sistema Radicular Exposto
- [ ] Inclinação Acentuada
- [ ] Risco de Queda
- [ ] Poda Drástica

PRESENÇA PRÓXIMA DE:

- [ ] Poste
- [ ] Rede Subterrânea
- [x] Rede Elétrica
- [ ] Construção

VIGOR DA COPA: Vigorosa

SITUAÇÃO DA VIA: Canteiro Cimentado

FACE: Norte

OBSERVAÇÕES GERAIS:

Indivíduo localizado em calçada cimentada com largura aproximada de 3 metros.

PLANOS
ENGENHARIA

FICHA DE CADASTRAMENTO ARBÓREO

FOTOS:



PLANOS
ENGENHARIA

FICHA DE CADASTRAMENTO ARBÓREO

FICHA: 15 DATA: 24/05/2021

UTM X 272632 UTM Y 7469186 REGIÃO DE CADASTRAMENTO A-01

ENDEREÇO: Rua Braz Rodrigues de Souza, 273, Bairro - Remanso Campineiro

INFORMAÇÕES DO EXEMPLAR

NOME POPULAR: Oiti

NOME CIENTÍFICO: *Licania tomentosa*

ORIGEM: Nativa

CAP (cm): 66;66;66 ALTURA (m): 4

INFORMAÇÕES GERAIS

SITUAÇÃO FITOSSANITÁRIA GERAL:

- [ ] Fungos/Pragas/Outros
- [ ] Vandalismo
- [ ] Sistema Radicular Exposto
- [ ] Inclinação Acentuada
- [ ] Risco de Queda
- [ ] Poda Drástica

PRESENÇA PRÓXIMA DE:

- [ ] Poste
- [ ] Rede Subterrânea
- [x] Rede Elétrica
- [ ] Construção

VIGOR DA COPA: Vigorosa

SITUAÇÃO DA VIA: Canteiro Cimentado

FACE: Norte

OBSERVAÇÕES GERAIS:

PLANOS
ENGENHARIA

FICHA DE CADASTRAMENTO ARBÓREO

FOTOS:



FICHA DE CADASTRAMENTO ARBÓREO

FICHA: 16 DATA: 24/05/2021

UTM X 272650 UTM Y 7469189 REGIÃO DE CADASTRAMENTO A-01

ENDEREÇO: Rua Braz Rodrigues de Souza, 130, Bairro - Remanso Campineiro

INFORMAÇÕES DO EXEMPLAR

NOME POPULAR: Oiti

NOME CIENTÍFICO: *Licania tomentosa*

ORIGEM: Nativa

CAP (cm): 55;55 ALTURA (m): 4

INFORMAÇÕES GERAIS

SITUAÇÃO FITOSSANITÁRIA GERAL:

- [ ] Fungos/Pragas/Outros
- [ ] Vandalismo
- [ ] Sistema Radicular Exposto
- [ ] Inclinação Acentuada
- [ ] Risco de Queda
- [ ] Poda Drástica

PRESENÇA PRÓXIMA DE:

- [ ] Poste
- [ ] Rede Subterrânea
- [x] Rede Elétrica
- [ ] Construção

VIGOR DA COPA: Vigorosa

SITUAÇÃO DA VIA: Canteiro Cimentado

FACE: Sul

OBSERVAÇÕES GERAIS:

PLANOS
ENGENHARIA

FICHA DE CADASTRAMENTO ARBÓREO

FOTOS:



FICHA DE CADASTRAMENTO ARBÓREO

FICHA: 17 DATA: 24/05/2021

UTM X 272656 UTM Y 7469178 REGIÃO DE CADASTRAMENTO A-01

ENDEREÇO: Rua Braz Rodrigues de Souza, 303, Bairro - Remanso Campineiro

INFORMAÇÕES DO EXEMPLAR

NOME POPULAR: Aroeira-salsa

NOME CIENTÍFICO: *Schinus molle*

ORIGEM: Nativa

CAP (cm): 50 ALTURA (m): 2,7

INFORMAÇÕES GERAIS

SITUAÇÃO FITOSSANITÁRIA GERAL:

- [ ] Fungos/Pragas/Outros
- [ ] Vandalismo
- [ ] Sistema Radicular Exposto
- [x] Inclinação Acentuada
- [ ] Risco de Queda
- [ ] Poda Drástica

PRESENÇA PRÓXIMA DE:

- [ ] Poste
- [x] Rede Elétrica
- [ ] Rede Subterrânea
- [ ] Construção

VIGOR DA COPA: Vigorosa

SITUAÇÃO DA VIA: Canteiro Cimentado

FACE: Norte

OBSERVAÇÕES GERAIS:

PLANOS
ENGENHARIA

FICHA DE CADASTRAMENTO ARBÓREO

FOTOS:



FICHA DE CADASTRAMENTO ARBÓREO

FICHA: 18 DATA: 24/05/2021

UTM X 272679 UTM Y 7469168 REGIÃO DE CADASTRAMENTO A-01

ENDEREÇO: Rua Braz Rodrigues de Souza, 323, Bairro - Remanso Campineiro

INFORMAÇÕES DO EXEMPLAR

NOME POPULAR: Seafórtia

NOME CIENTÍFICO: *Archontophoenix cunninghamiana*

ORIGEM: exótica

CAP (cm): ALTURA (m): 2,3

INFORMAÇÕES GERAIS

SITUAÇÃO FITOSSANITÁRIA GERAL:

- ☐ Fungos/Pragas/Outros
- ☐ Vandalismo
- ☐ Sistema Radicular Exposto
- ☐ Inclinação Acentuada
- ☐ Risco de Queda
- ☐ Poda Drástica

PRESENÇA PRÓXIMA DE:

- ☐ Poste
- ☐ Rede Elétrica
- ☐ Rede Subterrânea
- ☐ Construção

VIGOR DA COPA: Vigorosa

SITUAÇÃO DA VIA: Canteiro Ajardinado

FACE: Norte

OBSERVAÇÕES GERAIS:

Indivíduo localizado em canteiro ajardinado em calçada cimentada.

PLANOS
ENGENHARIA

FICHA DE CADASTRAMENTO ARBÓREO

FOTOS:



FICHA DE CADASTRAMENTO ARBÓREO

FICHA: 19 DATA: 24/05/2021

UTM X 272681 UTM Y 7469166 REGIÃO DE CADASTRAMENTO A-01

ENDEREÇO: Rua Braz Rodrigues de Souza, 323, Bairro - Remanso Campineiro

INFORMAÇÕES DO EXEMPLAR

NOME POPULAR: Ipê-roxo

NOME CIENTÍFICO: *Handroanthus heptaphyllus*

ORIGEM: Nativa

CAP (cm): 70 ALTURA (m): 5

INFORMAÇÕES GERAIS

SITUAÇÃO FITOSSANITÁRIA GERAL:

- [ ] Fungos/Pragas/Outros
- [ ] Vandalismo
- [ ] Sistema Radicular Exposto
- [ ] Inclinação Acentuada
- [ ] Risco de Queda
- [ ] Poda Drástica

PRESENÇA PRÓXIMA DE:

- [x] Poste
- [x] Rede Elétrica
- [ ] Rede Subterrânea
- [ ] Construção

VIGOR DA COPA: Vigorosa

SITUAÇÃO DA VIA: Canteiro Ajardinado

FACE: Norte

OBSERVAÇÕES GERAIS:

Indivíduo localizado em canteiro ajardinado em calçada cimentada.

PLANOS
ENGENHARIA

FICHA DE CADASTRAMENTO ARBÓREO

FOTOS:



FICHA DE CADASTRAMENTO ARBÓREO

FICHA: 20 DATA: 24/05/2021

UTM X 272688 UTM Y 7469164 REGIÃO DE CADASTRAMENTO A-01

ENDEREÇO: Rua Braz Rodrigues de Souza, 333, Bairro - Remanso Campineiro

INFORMAÇÕES DO EXEMPLAR

NOME POPULAR: Quaresmeira

NOME CIENTÍFICO: *Pleroma granulosum*

ORIGEM: Nativa

CAP (cm): 50;50;50 ALTURA (m): 3

INFORMAÇÕES GERAIS

SITUAÇÃO FITOSSANITÁRIA GERAL:

- [ ] Fungos/Pragas/Outros
- [ ] Vandalismo
- [ ] Sistema Radicular Exposto
- [ ] Inclinação Acentuada
- [ ] Risco de Queda
- [x] Poda Drástica

PRESENÇA PRÓXIMA DE:

- [ ] Poste
- [x] Rede Elétrica
- [ ] Rede Subterrânea
- [ ] Construção

VIGOR DA COPA: Vigorosa

SITUAÇÃO DA VIA: Canteiro Cimentado

FACE: Norte

OBSERVAÇÕES GERAIS:

PLANOS
ENGENHARIA

FICHA DE CADASTRAMENTO ARBÓREO

FOTOS:



FICHA DE CADASTRAMENTO ARBÓREO

FICHA: 21 DATA: 24/05/2021

UTM X 272696 UTM Y 7469172 REGIÃO DE CADASTRAMENTO A-01

ENDEREÇO: Rua Braz Rodrigues de Souza, 80, Bairro - Remanso Campineiro

INFORMAÇÕES DO EXEMPLAR

NOME POPULAR: Murta

NOME CIENTÍFICO: *Murraya paniculata*

ORIGEM: Exótica

CAP (cm): 20;20;20;20;20;20;15;15;15 ALTURA (m): 3

INFORMAÇÕES GERAIS

SITUAÇÃO FITOSSANITÁRIA GERAL:

- ☐ Fungos/Pragas/Outros
- ☐ Vandalismo
- ☐ Sistema Radicular Exposto
- ☐ Inclinação Acentuada
- ☐ Risco de Queda
- ☐ Poda Drástica

PRESENÇA PRÓXIMA DE:

- ☐ Poste
- ☐ Rede Elétrica
- ☐ Rede Subterrânea
- ☐ Construção

VIGOR DA COPA: Vigorosa

SITUAÇÃO DA VIA: Canteiro Cimentado

FACE: Sul

OBSERVAÇÕES GERAIS:

PLANOS
ENGENHARIA

FICHA DE CADASTRAMENTO ARBÓREO

FOTOS:



FICHA DE CADASTRAMENTO ARBÓREO

FICHA: 22 DATA: 24/05/2021

UTM X 272709 UTM Y 7469154 REGIÃO DE CADASTRAMENTO A-01

ENDEREÇO: Rua Braz Rodrigues de Souza, 10, Bairro - Remanso Campineiro

INFORMAÇÕES DO EXEMPLAR

NOME POPULAR: Primavera

NOME CIENTÍFICO: *Bougainvillea glabra*

ORIGEM: Nativa

CAP (cm): 20;20;20 ALTURA (m): 2,8

INFORMAÇÕES GERAIS

SITUAÇÃO FITOSSANITÁRIA GERAL:

- [ ] Fungos/Pragas/Outros
- [ ] Vandalismo
- [ ] Sistema Radicular Exposto
- [ ] Inclinação Acentuada
- [ ] Risco de Queda
- [ ] Poda Drástica

PRESENÇA PRÓXIMA DE:

- [ ] Poste
- [ ] Rede Subterrânea
- [x] Rede Elétrica
- [ ] Construção

VIGOR DA COPA: Vigorosa

SITUAÇÃO DA VIA: Canteiro Cimentado

FACE: Norte

OBSERVAÇÕES GERAIS:

PLANOS
ENGENHARIA

FICHA DE CADASTRAMENTO ARBÓREO

FOTOS:



FICHA DE CADASTRAMENTO ARBÓREO

FICHA: 23 DATA: 24/05/2021

UTM X 272724 UTM Y 7469159 REGIÃO DE CADASTRAMENTO A-01

ENDEREÇO: Rua Braz Rodrigues de Souza, 54, Bairro - Remanso Campineiro

INFORMAÇÕES DO EXEMPLAR

NOME POPULAR: Chuva-de-ouro

NOME CIENTÍFICO: *Lophantera lactescens*

ORIGEM: Nativa

CAP (cm): 70 ALTURA (m): 4

INFORMAÇÕES GERAIS

SITUAÇÃO FITOSSANITÁRIA GERAL:

- [ ] Fungos/Pragas/Outros
- [ ] Vandalismo
- [ ] Sistema Radicular Exposto
- [ ] Inclinação Acentuada
- [ ] Risco de Queda
- [ ] Poda Drástica

PRESENÇA PRÓXIMA DE:

- [ ] Poste
- [ ] Rede Subterrânea
- [x] Rede Elétrica
- [ ] Construção

VIGOR DA COPA: Vigorosa

SITUAÇÃO DA VIA: Canteiro Cimentado

FACE: Sul

OBSERVAÇÕES GERAIS:

PLANOS
ENGENHARIA

FICHA DE CADASTRAMENTO ARBÓREO

FOTOS:



FICHA DE CADASTRAMENTO ARBÓREO

FICHA: 24 DATA: 24/05/2021

UTM X 272739 UTM Y 7469168 REGIÃO DE CADASTRAMENTO A-01

ENDEREÇO: Rua Aparício da Costa Camargo, 40, Bairro - Remanso Campineiro

INFORMAÇÕES DO EXEMPLAR

NOME POPULAR: Murta

NOME CIENTÍFICO: *Murraya paniculata*

ORIGEM: Exótica

CAP (cm): 15;15;15;15;15;15;15;15;15;15;15 ALTURA (m): 2,5

INFORMAÇÕES GERAIS

SITUAÇÃO FITOSSANITÁRIA GERAL:

- ☐ Fungos/Pragas/Outros
- ☐ Vandalismo
- ☐ Sistema Radicular Exposto
- ☐ Inclinação Acentuada
- ☐ Risco de Queda
- ☐ Poda Drástica

PRESENÇA PRÓXIMA DE:

- ☒ Poste
- ☒ Rede Elétrica
- ☐ Rede Subterrânea
- ☐ Construção

VIGOR DA COPA: Vigorosa

SITUAÇÃO DA VIA: Canteiro Cimentado

FACE: Leste

OBSERVAÇÕES GERAIS:

PLANOS
ENGENHARIA

FICHA DE CADASTRAMENTO ARBÓREO

FOTOS:



PLANOS
ENGENHARIA

FICHA DE CADASTRAMENTO ARBÓREO

FICHA: 25 DATA: 24/05/2021

UTM X 272743 UTM Y 7469179 REGIÃO DE CADASTRAMENTO A-01

ENDEREÇO: Rua Aparício da Costa Camargo, 40, Bairro - Remanso Campineiro

INFORMAÇÕES DO EXEMPLAR

NOME POPULAR: Ipê-roxo

NOME CIENTÍFICO: *Handroanthus heptaphyllus*

ORIGEM: Nativa

CAP (cm): 10 ALTURA (m): 2

INFORMAÇÕES GERAIS

SITUAÇÃO FITOSSANITÁRIA GERAL:

- [x] Fungos/Pragas/Outros
- [ ] Vandalismo
- [ ] Sistema Radicular Exposto
- [ ] Inclinação Acentuada
- [ ] Risco de Queda
- [ ] Poda Drástica

PRESENÇA PRÓXIMA DE:

- [ ] Poste
- [ ] Rede Elétrica
- [ ] Rede Subterrânea
- [ ] Construção

VIGOR DA COPA: Não Vigorosa

SITUAÇÃO DA VIA: Canteiro Cimentado

FACE: Leste

OBSERVAÇÕES GERAIS:

PLANOS
ENGENHARIA

FICHA DE CADASTRAMENTO ARBÓREO

FOTOS:





FICHA DE CADASTRAMENTO ARBÓREO

FICHA: 26 DATA: 24/05/2021

UTM X 272742 UTM Y 7469176 REGIÃO DE CADASTRAMENTO A-01

ENDEREÇO: Rua Aparício da Costa Camargo, 40, Bairro - Remanso Campineiro

INFORMAÇÕES DO EXEMPLAR

NOME POPULAR: Resedá

NOME CIENTÍFICO: *Lagerstroemia indica*

ORIGEM: Exótica

CAP (cm): ALTURA (m): 1,5

INFORMAÇÕES GERAIS

SITUAÇÃO FITOSSANITÁRIA GERAL:

- [x] Fungos/Pragas/Outros
- [ ] Inclinação Acentuada
- [ ] Vandalismo
- [ ] Risco de Queda
- [ ] Sistema Radicular Exposto
- [ ] Poda Drástica

PRESENÇA PRÓXIMA DE:

- [ ] Poste
- [ ] Rede Subterrânea
- [ ] Rede Elétrica
- [ ] Construção

VIGOR DA COPA: Não Vigorosa

SITUAÇÃO DA VIA: Canteiro Cimentado

FACE: Leste

OBSERVAÇÕES GERAIS:

PLANOS
ENGENHARIA

FICHA DE CADASTRAMENTO ARBÓREO

FOTOS:



FICHA DE CADASTRAMENTO ARBÓREO

FICHA: 27 DATA: 24/05/2021

UTM X 272744 UTM Y 7469180 REGIÃO DE CADASTRAMENTO A-01

ENDEREÇO: Rua Aparício da Costa Camargo, 40, Bairro - Remanso Campineiro

INFORMAÇÕES DO EXEMPLAR

NOME POPULAR: Murta

NOME CIENTÍFICO: *Murraya paniculata*

ORIGEM: Exótica

CAP (cm): 12;12;12;12;12;12;12;12;12;12;12;12;12 ALTURA (m): 2,5

INFORMAÇÕES GERAIS

SITUAÇÃO FITOSSANITÁRIA GERAL:

- [ ] Fungos/Pragas/Outros
- [ ] Vandalismo
- [ ] Sistema Radicular Exposto
- [ ] Inclinação Acentuada
- [ ] Risco de Queda
- [ ] Poda Drástica

PRESENÇA PRÓXIMA DE:

- [ ] Poste
- [ ] Rede Subterrânea
- [x] Rede Elétrica
- [ ] Construção

VIGOR DA COPA: Vigorosa

SITUAÇÃO DA VIA: Canteiro Cimentado

FACE: Leste

OBSERVAÇÕES GERAIS:

PLANOS
ENGENHARIA

FICHA DE CADASTRAMENTO ARBÓREO

FOTOS:



FICHA DE CADASTRAMENTO ARBÓREO

FICHA: 28 DATA: 24/05/2021

UTM X 272550 UTM Y 7469169 REGIÃO DE CADASTRAMENTO A-01

ENDEREÇO: Rua Zacarias Costa Camargo, 190, Bairro - Remanso Campineiro

INFORMAÇÕES DO EXEMPLAR

NOME POPULAR: Escova-de-garrafa

NOME CIENTÍFICO: *Callistemon viminalis*

ORIGEM: Exótica

CAP (cm): 60 ALTURA (m): 3

INFORMAÇÕES GERAIS

SITUAÇÃO FITOSSANITÁRIA GERAL:

- [ ] Fungos/Pragas/Outros
- [ ] Vandalismo
- [ ] Sistema Radicular Exposto
- [ ] Inclinação Acentuada
- [ ] Risco de Queda
- [ ] Poda Drástica

PRESENÇA PRÓXIMA DE:

- [ ] Poste
- [ ] Rede Subterrânea
- [x] Rede Elétrica
- [ ] Construção

VIGOR DA COPA: Vigorosa

SITUAÇÃO DA VIA: Canteiro Cimentado

FACE: Oeste

OBSERVAÇÕES GERAIS:

PLANOS
ENGENHARIA

FICHA DE CADASTRAMENTO ARBÓREO

FOTOS:



FICHA DE CADASTRAMENTO ARBÓREO

FICHA: 29 DATA: 24/05/2021

UTM X 272629 UTM Y 7469121 REGIÃO DE CADASTRAMENTO A-01

ENDEREÇO: Rua José Cláudio Alves do Santos, 120, Bairro - Remanso Campineiro

INFORMAÇÕES DO EXEMPLAR

NOME POPULAR: Lichia

NOME CIENTÍFICO: *Litchi chinensis*

ORIGEM: Exótica

CAP (cm): 90;90 ALTURA (m): 6

INFORMAÇÕES GERAIS

SITUAÇÃO FITOSSANITÁRIA GERAL:

- [ ] Fungos/Pragas/Outros
- [ ] Vandalismo
- [ ] Sistema Radicular Exposto
- [ ] Inclinação Acentuada
- [ ] Risco de Queda
- [ ] Poda Drástica

PRESENÇA PRÓXIMA DE:

- [ ] Poste
- [x] Rede Elétrica
- [ ] Rede Subterrânea
- [ ] Construção

VIGOR DA COPA: Vigorosa

SITUAÇÃO DA VIA: Canteiro Ajardinado

FACE: Sul

OBSERVAÇÕES GERAIS:

PLANOS
ENGENHARIA

FICHA DE CADASTRAMENTO ARBÓREO

FOTOS:



PLANOS
ENGENHARIA

FICHA DE CADASTRAMENTO ARBÓREO

FICHA: 30 DATA: 24/05/2021

UTM X 272658 UTM Y 7469110 REGIÃO DE CADASTRAMENTO A-01

ENDEREÇO: Rua José Cláudio Alves do Santos, 90, Bairro - Remanso Campineiro

INFORMAÇÕES DO EXEMPLAR

NOME POPULAR: Acerola

NOME CIENTÍFICO: *Malpighia emarginata*

ORIGEM: Exótica

CAP (cm): 13 ALTURA (m): 2

INFORMAÇÕES GERAIS

SITUAÇÃO FITOSSANITÁRIA GERAL:

- ☐ Fungos/Pragas/Outros
- ☐ Vandalismo
- ☐ Sistema Radicular Exposto
- ☐ Inclinação Acentuada
- ☐ Risco de Queda
- ☐ Poda Drástica

PRESENÇA PRÓXIMA DE:

- ☐ Poste
- ☐ Rede Elétrica
- ☐ Rede Subterrânea
- ☐ Construção

VIGOR DA COPA: Vigorosa

SITUAÇÃO DA VIA: Canteiro Ajardinado

FACE: Sul

OBSERVAÇÕES GERAIS:

PLANOS
ENGENHARIA

FICHA DE CADASTRAMENTO ARBÓREO

FOTOS:



PLANOS
ENGENHARIA

FICHA DE CADASTRAMENTO ARBÓREO

FICHA: 31 DATA: 24/05/2021

UTM X 272661 UTM Y 7469110 REGIÃO DE CADASTRAMENTO A-01

ENDEREÇO: Rua José Cláudio Alves do Santos, 90, Bairro - Remanso Campineiro

INFORMAÇÕES DO EXEMPLAR

NOME POPULAR: Murta

NOME CIENTÍFICO: *Murraya paniculata*

ORIGEM: Exótica

CAP (cm): 35;35 ALTURA (m): 3

INFORMAÇÕES GERAIS

SITUAÇÃO FITOSSANITÁRIA GERAL:

- [ ] Fungos/Pragas/Outros
- [ ] Vandalismo
- [ ] Sistema Radicular Exposto
- [ ] Inclinação Acentuada
- [ ] Risco de Queda
- [ ] Poda Drástica

PRESENÇA PRÓXIMA DE:

- [ ] Poste
- [ ] Rede Elétrica
- [ ] Rede Subterrânea
- [ ] Construção

VIGOR DA COPA: Vigorosa

SITUAÇÃO DA VIA: Canteiro Ajardinado

FACE: Sul

OBSERVAÇÕES GERAIS:

PLANOS
ENGENHARIA

FICHA DE CADASTRAMENTO ARBÓREO

FOTOS:



PLANOS
ENGENHARIA

FICHA DE CADASTRAMENTO ARBÓREO

FICHA: 32 DATA: 24/05/2021

UTM X 272668 UTM Y 7469105 REGIÃO DE CADASTRAMENTO A-01

ENDEREÇO: Rua José Cláudio Alves do Santos, 80, Bairro - Remanso Campineiro

INFORMAÇÕES DO EXEMPLAR

NOME POPULAR: Noni

NOME CIENTÍFICO: *Morinda citrifolia*

ORIGEM: Exótica

CAP (cm): 20 ALTURA (m): 2

INFORMAÇÕES GERAIS

SITUAÇÃO FITOSSANITÁRIA GERAL:

- ☐ Fungos/Pragas/Outros
- ☐ Vandalismo
- ☐ Sistema Radicular Exposto
- ☐ Inclinação Acentuada
- ☐ Risco de Queda
- ☐ Poda Drástica

PRESENÇA PRÓXIMA DE:

- ☐ Poste
- ☐ Rede Elétrica
- ☐ Rede Subterrânea
- ☐ Construção

VIGOR DA COPA: Vigorosa

SITUAÇÃO DA VIA: Canteiro Cimentado

FACE: Sul

OBSERVAÇÕES GERAIS:

PLANOS
ENGENHARIA

FICHA DE CADASTRAMENTO ARBÓREO

FOTOS:



PLANOS
ENGENHARIA

FICHA DE CADASTRAMENTO ARBÓREO

FICHA: 33 DATA: 24/05/2021

UTM X 272677 UTM Y 7469101 REGIÃO DE CADASTRAMENTO A-01

ENDEREÇO: Rua José Cláudio Alves do Santos, 60, Bairro - Remanso Campineiro

INFORMAÇÕES DO EXEMPLAR

NOME POPULAR: Noni

NOME CIENTÍFICO: *Morinda citrifolia*

ORIGEM: Exótica

CAP (cm): 25 ALTURA (m): 2

INFORMAÇÕES GERAIS

SITUAÇÃO FITOSSANITÁRIA GERAL:

- ☐ Fungos/Pragas/Outros
- ☐ Vandalismo
- ☐ Sistema Radicular Exposto
- ☐ Inclinação Acentuada
- ☐ Risco de Queda
- ☐ Poda Drástica

PRESENÇA PRÓXIMA DE:

- ☐ Poste
- ☐ Rede Elétrica
- ☐ Rede Subterrânea
- ☐ Construção

VIGOR DA COPA: Vigorosa

SITUAÇÃO DA VIA: Canteiro Cimentado

FACE: Sul

OBSERVAÇÕES GERAIS:

PLANOS
ENGENHARIA

FICHA DE CADASTRAMENTO ARBÓREO

FOTOS:



FICHA DE CADASTRAMENTO ARBÓREO

FICHA: 34 DATA: 24/05/2021

UTM X 272681 UTM Y 7469100 REGIÃO DE CADASTRAMENTO A-01

ENDEREÇO: Rua José Cláudio Alves do Santos, 60, Bairro - Remanso Campineiro

INFORMAÇÕES DO EXEMPLAR

NOME POPULAR: Cróton

NOME CIENTÍFICO: *Codiaeum variegatum*

ORIGEM: Exótica

CAP (cm): 5 ALTURA (m): 2

INFORMAÇÕES GERAIS

SITUAÇÃO FITOSSANITÁRIA GERAL:

- [ ] Fungos/Pragas/Outros
- [ ] Vandalismo
- [ ] Sistema Radicular Exposto
- [ ] Inclinação Acentuada
- [ ] Risco de Queda
- [ ] Poda Drástica

PRESENÇA PRÓXIMA DE:

- [ ] Poste
- [ ] Rede Elétrica
- [ ] Rede Subterrânea
- [ ] Construção

VIGOR DA COPA: Não Vigorosa

SITUAÇÃO DA VIA: Canteiro Cimentado

FACE: Sul

OBSERVAÇÕES GERAIS:

PLANOS
ENGENHARIA

FICHA DE CADASTRAMENTO ARBÓREO

FOTOS:



FICHA DE CADASTRAMENTO ARBÓREO

FICHA: 35 DATA: 24/05/2021

UTM X 272683 UTM Y 7469099 REGIÃO DE CADASTRAMENTO A-01

ENDEREÇO: Rua José Cláudio Alves do Santos, 60, Bairro - Remanso Campineiro

INFORMAÇÕES DO EXEMPLAR

NOME POPULAR: Cróton

NOME CIENTÍFICO: *Codiaeum variegatum*

ORIGEM: Exótica

CAP (cm): 5 ALTURA (m): 2

INFORMAÇÕES GERAIS

SITUAÇÃO FITOSSANITÁRIA GERAL:

- [ ] Fungos/Pragas/Outros
- [ ] Vandalismo
- [ ] Sistema Radicular Exposto
- [ ] Inclinação Acentuada
- [ ] Risco de Queda
- [ ] Poda Drástica

PRESENÇA PRÓXIMA DE:

- [ ] Poste
- [ ] Rede Elétrica
- [ ] Rede Subterrânea
- [ ] Construção

VIGOR DA COPA: Não Vigorosa

SITUAÇÃO DA VIA: Canteiro Cimentado

FACE: Sul

OBSERVAÇÕES GERAIS:

PLANOS
ENGENHARIA

FICHA DE CADASTRAMENTO ARBÓREO

FOTOS:



PLANOS
ENGENHARIA

FICHA DE CADASTRAMENTO ARBÓREO

FICHA: 36 DATA: 24/05/2021

UTM X 272688 UTM Y 7469097 REGIÃO DE CADASTRAMENTO A-01

ENDEREÇO: Rua José Cláudio Alves do Santos, 60, Bairro - Remanso Campineiro

INFORMAÇÕES DO EXEMPLAR

NOME POPULAR: Azeitona-do-Ceilão

NOME CIENTÍFICO: *Elaeocarpus serratus*

ORIGEM: Exótica

CAP (cm): ALTURA (m): 2

INFORMAÇÕES GERAIS

SITUAÇÃO FITOSSANITÁRIA GERAL:

- [ ] Fungos/Pragas/Outros
- [ ] Vandalismo
- [ ] Sistema Radicular Exposto
- [ ] Inclinação Acentuada
- [ ] Risco de Queda
- [ ] Poda Drástica

PRESENÇA PRÓXIMA DE:

- [ ] Poste
- [ ] Rede Elétrica
- [ ] Rede Subterrânea
- [ ] Construção

VIGOR DA COPA: Não Vigorosa

SITUAÇÃO DA VIA: Canteiro Cimentado

FACE: Sul

OBSERVAÇÕES GERAIS:

PLANOS
ENGENHARIA

FICHA DE CADASTRAMENTO ARBÓREO

FOTOS:



PLANOS
ENGENHARIA

FICHA DE CADASTRAMENTO ARBÓREO

FICHA: 37 DATA: 24/05/2021

UTM X 272698 UTM Y 7469094 REGIÃO DE CADASTRAMENTO A-01

ENDEREÇO: Rua José Cláudio Alves do Santos, 45, Bairro - Remanso Campineiro

INFORMAÇÕES DO EXEMPLAR

NOME POPULAR: Oiti

NOME CIENTÍFICO: *Licania tomentosa*

ORIGEM: Nativa

CAP (cm): 60;70 ALTURA (m): 4

INFORMAÇÕES GERAIS

SITUAÇÃO FITOSSANITÁRIA GERAL:

- [ ] Fungos/Pragas/Outros
- [ ] Vandalismo
- [ ] Sistema Radicular Exposto
- [ ] Inclinação Acentuada
- [ ] Risco de Queda
- [ ] Poda Drástica

PRESENÇA PRÓXIMA DE:

- [ ] Poste
- [ ] Rede Elétrica
- [ ] Rede Subterrânea
- [ ] Construção

VIGOR DA COPA: Vigorosa

SITUAÇÃO DA VIA: Canteiro Cimentado

FACE: Sul

OBSERVAÇÕES GERAIS:

PLANOS
ENGENHARIA

FICHA DE CADASTRAMENTO ARBÓREO

FOTOS:



PLANOS
ENGENHARIA

FICHA DE CADASTRAMENTO ARBÓREO

FICHA: 38 DATA: 24/05/2021

UTM X 272700 UTM Y 7469093 REGIÃO DE CADASTRAMENTO A-01

ENDEREÇO: Rua José Cláudio Alves do Santos, 45, Bairro - Remanso Campineiro

INFORMAÇÕES DO EXEMPLAR

NOME POPULAR: Cróton

NOME CIENTÍFICO: *Codiaeum variegatum*

ORIGEM: Exótica

CAP (cm): 20 ALTURA (m): 2,5

INFORMAÇÕES GERAIS

SITUAÇÃO FITOSSANITÁRIA GERAL:

- ☐ Fungos/Pragas/Outros
- ☐ Vandalismo
- ☐ Sistema Radicular Exposto
- ☐ Inclinação Acentuada
- ☐ Risco de Queda
- ☐ Poda Drástica

PRESENÇA PRÓXIMA DE:

- ☐ Poste
- ☐ Rede Elétrica
- ☐ Rede Subterrânea
- ☐ Construção

VIGOR DA COPA: Vigorosa

SITUAÇÃO DA VIA: Canteiro Cimentado

FACE: Sul

OBSERVAÇÕES GERAIS:

PLANOS
ENGENHARIA

FICHA DE CADASTRAMENTO ARBÓREO

FOTOS:



PLANOS
ENGENHARIA

FICHA DE CADASTRAMENTO ARBÓREO

FICHA: 39 DATA: 24/05/2021

UTM X 272702 UTM Y 7469092 REGIÃO DE CADASTRAMENTO A-01

ENDEREÇO: Rua Aparício da Costa Camargo, 45, Bairro - Remanso Campineiro

INFORMAÇÕES DO EXEMPLAR

NOME POPULAR: Espirradeira

NOME CIENTÍFICO: *Nerium oleander*

ORIGEM: Exótica

CAP (cm): ALTURA (m): 2,5

INFORMAÇÕES GERAIS

SITUAÇÃO FITOSSANITÁRIA GERAL:

- [ ] Fungos/Pragas/Outros
- [ ] Vandalismo
- [ ] Sistema Radicular Exposto
- [ ] Inclinação Acentuada
- [ ] Risco de Queda
- [ ] Poda Drástica

PRESENÇA PRÓXIMA DE:

- [ ] Poste
- [ ] Rede Elétrica
- [ ] Rede Subterrânea
- [ ] Construção

VIGOR DA COPA: Vigorosa

SITUAÇÃO DA VIA: Canteiro Cimentado

FACE: Sul

OBSERVAÇÕES GERAIS:

Indivíduo já foi suprimido e regenerou.

PLANOS
ENGENHARIA

FICHA DE CADASTRAMENTO ARBÓREO

FOTOS:





FICHA DE CADASTRAMENTO ARBÓREO

FICHA: 40 DATA: 24/05/2021

UTM X 272704 UTM Y 7469091 REGIÃO DE CADASTRAMENTO A-01

ENDEREÇO: Rua Aparício da Costa Camargo, 45, Bairro - Remanso Campineiro

INFORMAÇÕES DO EXEMPLAR

NOME POPULAR: Quaresmeira

NOME CIENTÍFICO: *Pleroma granulosum*

ORIGEM: Nativa

CAP (cm): 60 ALTURA (m): 4

INFORMAÇÕES GERAIS

SITUAÇÃO FITOSSANITÁRIA GERAL:

- [ ] Fungos/Pragas/Outros
- [ ] Vandalismo
- [ ] Sistema Radicular Exposto
- [ ] Inclinação Acentuada
- [ ] Risco de Queda
- [ ] Poda Drástica

PRESENÇA PRÓXIMA DE:

- [ ] Poste
- [ ] Rede Subterrânea
- [x] Rede Elétrica
- [ ] Construção

VIGOR DA COPA: Vigorosa

SITUAÇÃO DA VIA: Canteiro Cimentado

FACE: Leste

OBSERVAÇÕES GERAIS:

PLANOS
ENGENHARIA

FICHA DE CADASTRAMENTO ARBÓREO

FOTOS:





FICHA DE CADASTRAMENTO ARBÓREO

FICHA: 41 DATA: 24/05/2021

UTM X 272709 UTM Y 7469098 REGIÃO DE CADASTRAMENTO A-01

ENDEREÇO: Rua Aparício da Costa Camargo, 45, Bairro - Remanso Campineiro

INFORMAÇÕES DO EXEMPLAR

NOME POPULAR: Murta

NOME CIENTÍFICO: *Murraya paniculata*

ORIGEM: Exótica

CAP (cm): 20;20;20;20 ALTURA (m): 2,8

INFORMAÇÕES GERAIS

SITUAÇÃO FITOSSANITÁRIA GERAL:

- [ ] Fungos/Pragas/Outros
- [ ] Vandalismo
- [ ] Sistema Radicular Exposto
- [ ] Inclinação Acentuada
- [ ] Risco de Queda
- [x] Poda Drástica

PRESENÇA PRÓXIMA DE:

- [x] Poste
- [x] Rede Elétrica
- [ ] Rede Subterrânea
- [ ] Construção

VIGOR DA COPA: Não Vigorosa

SITUAÇÃO DA VIA: Canteiro Cimentado

FACE: Leste

OBSERVAÇÕES GERAIS:

PLANOS
ENGENHARIA

FICHA DE CADASTRAMENTO ARBÓREO

FOTOS:





FICHA DE CADASTRAMENTO ARBÓREO

FICHA: 42 DATA: 24/05/2021

UTM X 272713 UTM Y 7469104 REGIÃO DE CADASTRAMENTO A-01

ENDEREÇO: Rua Aparício da Costa Camargo, 40, Bairro - Remanso Campineiro

INFORMAÇÕES DO EXEMPLAR

NOME POPULAR: Resedá

NOME CIENTÍFICO: *Lagerstroemia indica*

ORIGEM: Exótica

CAP (cm): 20 ALTURA (m): 3

INFORMAÇÕES GERAIS

SITUAÇÃO FITOSSANITÁRIA GERAL:

- [ ] Fungos/Pragas/Outros
- [ ] Vandalismo
- [ ] Sistema Radicular Exposto
- [ ] Inclinação Acentuada
- [ ] Risco de Queda
- [ ] Poda Drástica

PRESENÇA PRÓXIMA DE:

- [x] Poste
- [x] Rede Elétrica
- [ ] Rede Subterrânea
- [ ] Construção

VIGOR DA COPA: Não Vigorosa

SITUAÇÃO DA VIA: Canteiro Cimentado

FACE: Leste

OBSERVAÇÕES GERAIS:

PLANOS
ENGENHARIA

FICHA DE CADASTRAMENTO ARBÓREO

FOTOS:





FICHA DE CADASTRAMENTO ARBÓREO

FICHA: 43 DATA: 24/05/2021

UTM X 272711 UTM Y 7469100 REGIÃO DE CADASTRAMENTO A-01

ENDEREÇO: Rua Aparício da Costa Camargo, 45, Bairro - Remanso Campineiro

INFORMAÇÕES DO EXEMPLAR

NOME POPULAR: Espirradeira

NOME CIENTÍFICO: *Nerium oleander*

ORIGEM: Exótica

CAP (cm): 30 ALTURA (m): 3

INFORMAÇÕES GERAIS

SITUAÇÃO FITOSSANITÁRIA GERAL:

- [ ] Fungos/Pragas/Outros
- [ ] Vandalismo
- [ ] Sistema Radicular Exposto
- [ ] Inclinação Acentuada
- [ ] Risco de Queda
- [ ] Poda Drástica

PRESENÇA PRÓXIMA DE:

- [x] Poste
- [x] Rede Elétrica
- [ ] Rede Subterrânea
- [ ] Construção

VIGOR DA COPA: Não Vigorosa

SITUAÇÃO DA VIA: Canteiro Cimentado

FACE: Leste

OBSERVAÇÕES GERAIS:

PLANOS
ENGENHARIA

FICHA DE CADASTRAMENTO ARBÓREO

FOTOS:



FICHA DE CADASTRAMENTO ARBÓREO

FICHA: 44 DATA: 24/05/2021

UTM X 272716 UTM Y 7469110 REGIÃO DE CADASTRAMENTO A-01

ENDEREÇO: Rua Aparício da Costa Camargo, 40, Bairro - Remanso Campineiro

INFORMAÇÕES DO EXEMPLAR

NOME POPULAR: Figueira-benjamim

NOME CIENTÍFICO: *Ficus benjamina*

ORIGEM: Exótica

CAP (cm): 70 ALTURA (m): 9

INFORMAÇÕES GERAIS

SITUAÇÃO FITOSSANITÁRIA GERAL:

- [ ] Fungos/Pragas/Outros
- [ ] Vandalismo
- [ ] Sistema Radicular Exposto
- [ ] Inclinação Acentuada
- [ ] Risco de Queda
- [ ] Poda Drástica

PRESENÇA PRÓXIMA DE:

- [ ] Poste
- [x] Rede Elétrica
- [ ] Rede Subterrânea
- [ ] Construção

VIGOR DA COPA: Vigorosa

SITUAÇÃO DA VIA: Canteiro Cimentado

FACE: Leste

OBSERVAÇÕES GERAIS:

PLANOS
ENGENHARIA

FICHA DE CADASTRAMENTO ARBÓREO

FOTOS:



FICHA DE CADASTRAMENTO ARBÓREO

FICHA: 45 DATA: 24/05/2021

UTM X 272743 UTM Y 7469630 REGIÃO DE CADASTRAMENTO A-01

ENDEREÇO: Rua Benedito Francisco da Faria, 436, Bairro - Remanso Campineiro

INFORMAÇÕES DO EXEMPLAR

NOME POPULAR: Pau-viola

NOME CIENTÍFICO: *Citharexylum myrianthum*

ORIGEM: Nativa

CAP (cm): 100 ALTURA (m): 8

INFORMAÇÕES GERAIS

SITUAÇÃO FITOSSANITÁRIA GERAL:

- [ ] Fungos/Pragas/Outros
- [ ] Vandalismo
- [ ] Sistema Radicular Exposto
- [ ] Inclinação Acentuada
- [ ] Risco de Queda
- [x] Poda Drástica

PRESENÇA PRÓXIMA DE:

- [x] Poste
- [x] Rede Elétrica
- [ ] Rede Subterrânea
- [ ] Construção

VIGOR DA COPA: Vigorosa

SITUAÇÃO DA VIA: Canteiro Cimentado

FACE: Norte

OBSERVAÇÕES GERAIS:

PLANOS
ENGENHARIA

FICHA DE CADASTRAMENTO ARBÓREO

FOTOS:



PLANOS
ENGENHARIA

FICHA DE CADASTRAMENTO ARBÓREO

FICHA: 46 DATA: 24/05/2021

UTM X 272721 UTM Y 7469633 REGIÃO DE CADASTRAMENTO A-01

ENDEREÇO: Rua Benedito Francisco da Faria, 416, Bairro - Remanso Campineiro

INFORMAÇÕES DO EXEMPLAR

NOME POPULAR: Pata-de-vaca

NOME CIENTÍFICO: *Bauhinia variegata*

ORIGEM: exótica

CAP (cm): 90 ALTURA (m): 6

INFORMAÇÕES GERAIS

SITUAÇÃO FITOSSANITÁRIA GERAL:

- [ ] Fungos/Pragas/Outros
- [ ] Vandalismo
- [ ] Sistema Radicular Exposto
- [ ] Inclinação Acentuada
- [ ] Risco de Queda
- [x] Poda Drástica

PRESENÇA PRÓXIMA DE:

- [ ] Poste
- [x] Rede Elétrica
- [ ] Rede Subterrânea
- [ ] Construção

VIGOR DA COPA: Vigorosa

SITUAÇÃO DA VIA: Canteiro Cimentado

FACE: Norte

OBSERVAÇÕES GERAIS:

Calçada cimentada de 2 metros de largura.

PLANOS
ENGENHARIA

FICHA DE CADASTRAMENTO ARBÓREO

FOTOS:





PLANOS
ENGENHARIA

FICHA DE CADASTRAMENTO ARBÓREO

FICHA: 47 DATA: 24/05/2021

UTM X 272662 UTM Y 7469644 REGIÃO DE CADASTRAMENTO A-01

ENDEREÇO: Rua Benedito Francisco da Faria, 356, Bairro - Remanso Campineiro

INFORMAÇÕES DO EXEMPLAR

NOME POPULAR: Goiaba

NOME CIENTÍFICO: *Psidium guajava*

ORIGEM: Exótica

CAP (cm): 100 ALTURA (m): 3

INFORMAÇÕES GERAIS

SITUAÇÃO FITOSSANITÁRIA GERAL:

- [ ] Fungos/Pragas/Outros
- [ ] Vandalismo
- [ ] Sistema Radicular Exposto
- [ ] Inclinação Acentuada
- [ ] Risco de Queda
- [ ] Poda Drástica

PRESENÇA PRÓXIMA DE:

- [ ] Poste
- [ ] Rede Subterrânea
- [x] Rede Elétrica
- [ ] Construção

VIGOR DA COPA: Vigorosa

SITUAÇÃO DA VIA: Canteiro Cimentado

FACE: Sul

OBSERVAÇÕES GERAIS:

PLANOS
ENGENHARIA

FICHA DE CADASTRAMENTO ARBÓREO

FOTOS:



FICHA DE CADASTRAMENTO ARBÓREO

FICHA: 48 DATA: 24/05/2021

UTM X 272645 UTM Y 7469646 REGIÃO DE CADASTRAMENTO A-01

ENDEREÇO: Rua Benedito Francisco da Faria, 346, Bairro - Remanso Campineiro

INFORMAÇÕES DO EXEMPLAR

NOME POPULAR: Escova-de-garrafa

NOME CIENTÍFICO: *Callistemon viminalis*

ORIGEM: Exótica

CAP (cm): 55 ALTURA (m): 3

INFORMAÇÕES GERAIS

SITUAÇÃO FITOSSANITÁRIA GERAL:

- ☐ Fungos/Pragas/Outros
- ☐ Vandalismo
- ☐ Sistema Radicular Exposto
- ☐ Inclinação Acentuada
- ☐ Risco de Queda
- ☐ Poda Drástica

PRESENÇA PRÓXIMA DE:

- ☐ Poste
- ☐ Rede Elétrica
- ☐ Rede Subterrânea
- ☐ Construção

VIGOR DA COPA: Vigorosa

SITUAÇÃO DA VIA: Canteiro Cimentado

FACE: Sul

OBSERVAÇÕES GERAIS:

PLANOS
ENGENHARIA

FICHA DE CADASTRAMENTO ARBÓREO

FOTOS:



PLANOS
ENGENHARIA

FICHA DE CADASTRAMENTO ARBÓREO

FICHA: 49 DATA: 24/05/2021

UTM X 272633 UTM Y 7469646 REGIÃO DE CADASTRAMENTO A-01

ENDEREÇO: Rua Benedito Francisco da Faria, 326, Bairro - Remanso Campineiro

INFORMAÇÕES DO EXEMPLAR

NOME POPULAR: Ipê-roxo

NOME CIENTÍFICO: *Handroanthus impetiginosus*

ORIGEM: Nativa

CAP (cm): 30 ALTURA (m): 4

INFORMAÇÕES GERAIS

SITUAÇÃO FITOSSANITÁRIA GERAL:

- [ ] Fungos/Pragas/Outros
- [ ] Vandalismo
- [ ] Sistema Radicular Exposto
- [ ] Inclinação Acentuada
- [ ] Risco de Queda
- [ ] Poda Drástica

PRESENÇA PRÓXIMA DE:

- [ ] Poste
- [ ] Rede Elétrica
- [ ] Rede Subterrânea
- [ ] Construção

VIGOR DA COPA: Vigorosa

SITUAÇÃO DA VIA: Canteiro Cimentado

FACE: Sul

OBSERVAÇÕES GERAIS:

PLANOS
ENGENHARIA

FICHA DE CADASTRAMENTO ARBÓREO

FOTOS:



FICHA DE CADASTRAMENTO ARBÓREO

FICHA: 50 DATA: 24/05/2021

UTM X 272570 UTM Y 7469616 REGIÃO DE CADASTRAMENTO A-01

ENDEREÇO: Rua Zacarias Costa Camargo, 235, Bairro - Remanso Campineiro

INFORMAÇÕES DO EXEMPLAR

NOME POPULAR:

NOME CIENTÍFICO:

ORIGEM:

CAP (cm): ALTURA (m):

INFORMAÇÕES GERAIS

SITUAÇÃO FITOSSANITÁRIA GERAL:

- [ ] Fungos/Pragas/Outros
- [ ] Vandalismo
- [ ] Sistema Radicular Exposto
- [ ] Inclinação Acentuada
- [ ] Risco de Queda
- [ ] Poda Drástica

PRESENÇA PRÓXIMA DE:

- [ ] Poste
- [ ] Rede Elétrica
- [ ] Rede Subterrânea
- [ ] Construção

VIGOR DA COPA:

SITUAÇÃO DA VIA:

FACE: Oeste

OBSERVAÇÕES GERAIS:

Trecho sem arborização.

PLANOS
ENGENHARIA

FICHA DE CADASTRAMENTO ARBÓREO

FOTOS:



PLANOS
ENGENHARIA

FICHA DE CADASTRAMENTO ARBÓREO

FICHA: 51 DATA: 24/05/2021

UTM X 272603 UTM Y 7469650 REGIÃO DE CADASTRAMENTO A-01

ENDEREÇO: Rua Zacarias Costa Camargo, 306, Bairro - Remanso Campineiro

INFORMAÇÕES DO EXEMPLAR

NOME POPULAR: Oiti

NOME CIENTÍFICO: *Licania tomentosa*

ORIGEM: Nativa

CAP (cm): 15;15;15 ALTURA (m): 3

INFORMAÇÕES GERAIS

SITUAÇÃO FITOSSANITÁRIA GERAL:

- ☐ Fungos/Pragas/Outros
- ☐ Vandalismo
- ☐ Sistema Radicular Exposto
- ☐ Inclinação Acentuada
- ☐ Risco de Queda
- ☐ Poda Drástica

PRESENÇA PRÓXIMA DE:

- ☐ Poste
- ☐ Rede Elétrica
- ☐ Rede Subterrânea
- ☐ Construção

VIGOR DA COPA: Vigorosa

SITUAÇÃO DA VIA: Canteiro Cimentado

FACE: Sul

OBSERVAÇÕES GERAIS:

PLANOS
ENGENHARIA

FICHA DE CADASTRAMENTO ARBÓREO

FOTOS:



PLANOS
ENGENHARIA

FICHA DE CADASTRAMENTO ARBÓREO

FICHA: 52 DATA: 24/05/2021

UTM X 272574 UTM Y 7469660 REGIÃO DE CADASTRAMENTO A-01

ENDEREÇO: Rua Zacarias Costa Camargo, 296, Bairro - Remanso Campineiro

INFORMAÇÕES DO EXEMPLAR

NOME POPULAR: Ipê-branco

NOME CIENTÍFICO: *Tabebuia roseoalba*

ORIGEM: Nativa

CAP (cm): 30;10 ALTURA (m): 4

INFORMAÇÕES GERAIS

SITUAÇÃO FITOSSANITÁRIA GERAL:

- [ ] Fungos/Pragas/Outros
- [ ] Vandalismo
- [ ] Sistema Radicular Exposto
- [ ] Inclinação Acentuada
- [ ] Risco de Queda
- [ ] Poda Drástica

PRESENÇA PRÓXIMA DE:

- [ ] Poste
- [ ] Rede Elétrica
- [ ] Rede Subterrânea
- [ ] Construção

VIGOR DA COPA: Vigorosa

SITUAÇÃO DA VIA: Canteiro Cimentado

FACE: Oeste

OBSERVAÇÕES GERAIS:

PLANOS
ENGENHARIA

FICHA DE CADASTRAMENTO ARBÓREO

FOTOS:



FICHA DE CADASTRAMENTO ARBÓREO

FICHA: 53 DATA: 24/05/2021

UTM X 272572 UTM Y 7469677 REGIÃO DE CADASTRAMENTO A-01

ENDEREÇO: Rua Zacarias Costa Camargo, 250, Bairro - Remanso Campineiro

INFORMAÇÕES DO EXEMPLAR

NOME POPULAR: Oiti

NOME CIENTÍFICO: *Licania tomentosa*

ORIGEM: Nativa

CAP (cm): 110 ALTURA (m): 8

INFORMAÇÕES GERAIS

SITUAÇÃO FITOSSANITÁRIA GERAL:

- [ ] Fungos/Pragas/Outros
- [ ] Vandalismo
- [ ] Sistema Radicular Exposto
- [ ] Inclinação Acentuada
- [ ] Risco de Queda
- [ ] Poda Drástica

PRESENÇA PRÓXIMA DE:

- [ ] Poste
- [x] Rede Elétrica
- [ ] Rede Subterrânea
- [ ] Construção

VIGOR DA COPA: Vigorosa

SITUAÇÃO DA VIA: Canteiro Cimentado

FACE: Oeste

OBSERVAÇÕES GERAIS:

PLANOS
ENGENHARIA

FICHA DE CADASTRAMENTO ARBÓREO

FOTOS:



FICHA DE CADASTRAMENTO ARBÓREO

FICHA: 54 DATA: 24/05/2021

UTM X 272573 UTM Y 7469684 REGIÃO DE CADASTRAMENTO A-01

ENDEREÇO: Rua Zacarias Costa Camargo, 250, Bairro - Remanso Campineiro

INFORMAÇÕES DO EXEMPLAR

NOME POPULAR: Oiti

NOME CIENTÍFICO: *Licania tomentosa*

ORIGEM: Nativa

CAP (cm): 100 ALTURA (m): 8

INFORMAÇÕES GERAIS

SITUAÇÃO FITOSSANITÁRIA GERAL:

- [ ] Fungos/Pragas/Outros
- [ ] Vandalismo
- [ ] Sistema Radicular Exposto
- [ ] Inclinação Acentuada
- [ ] Risco de Queda
- [ ] Poda Drástica

PRESENÇA PRÓXIMA DE:

- [ ] Poste
- [x] Rede Elétrica
- [ ] Rede Subterrânea
- [ ] Construção

VIGOR DA COPA: Vigorosa

SITUAÇÃO DA VIA: Canteiro Cimentado

FACE: Oeste

OBSERVAÇÕES GERAIS:

PLANOS
ENGENHARIA

FICHA DE CADASTRAMENTO ARBÓREO

FOTOS:



FICHA DE CADASTRAMENTO ARBÓREO

FICHA: 55 DATA: 24/05/2021

UTM X 272595 UTM Y 7469717 REGIÃO DE CADASTRAMENTO A-01

ENDEREÇO: Rua João Camilo de Camargo, 220, Bairro - Remanso Campineiro

INFORMAÇÕES DO EXEMPLAR

NOME POPULAR:

NOME CIENTÍFICO:

ORIGEM:

CAP (cm): ALTURA (m):

INFORMAÇÕES GERAIS

SITUAÇÃO FITOSSANITÁRIA GERAL:

- [ ] Fungos/Pragas/Outros
- [ ] Vandalismo
- [ ] Sistema Radicular Exposto
- [ ] Inclinação Acentuada
- [ ] Risco de Queda
- [ ] Poda Drástica

PRESENÇA PRÓXIMA DE:

- [ ] Poste
- [ ] Rede Elétrica
- [ ] Rede Subterrânea
- [ ] Construção

VIGOR DA COPA:

SITUAÇÃO DA VIA:

FACE: Norte

OBSERVAÇÕES GERAIS:

Trecho sem arborização.

PLANOS
ENGENHARIA

FICHA DE CADASTRAMENTO ARBÓREO

FOTOS:





FICHA DE CADASTRAMENTO ARBÓREO

FICHA: 56 DATA: 24/05/2021

UTM X 272790 UTM Y 7469683 REGIÃO DE CADASTRAMENTO A-01

ENDEREÇO: Rua José Camilo de Camargo, 10, Bairro - Remanso Campineiro

INFORMAÇÕES DO EXEMPLAR

NOME POPULAR:

NOME CIENTÍFICO:

ORIGEM:

CAP (cm): ALTURA (m):

INFORMAÇÕES GERAIS

SITUAÇÃO FITOSSANITÁRIA GERAL:

- [ ] Fungos/Pragas/Outros
- [ ] Vandalismo
- [ ] Sistema Radicular Exposto
- [ ] Inclinação Acentuada
- [ ] Risco de Queda
- [ ] Poda Drástica

PRESENÇA PRÓXIMA DE:

- [ ] Poste
- [ ] Rede Elétrica
- [ ] Rede Subterrânea
- [ ] Construção

VIGOR DA COPA:

SITUAÇÃO DA VIA:

FACE: Leste

OBSERVAÇÕES GERAIS:

Trecho sem arborização.

PLANOS
ENGENHARIA

FICHA DE CADASTRAMENTO ARBÓREO

FOTOS:



FICHA DE CADASTRAMENTO ARBÓREO

FICHA: 57 DATA: 24/05/2021

UTM X 272784 UTM Y 7469613 REGIÃO DE CADASTRAMENTO A-01

ENDEREÇO: Rua José Camilo de Camargo, 12, Bairro - Remanso Campineiro

INFORMAÇÕES DO EXEMPLAR

NOME POPULAR:

NOME CIENTÍFICO:

ORIGEM:

CAP (cm): ALTURA (m):

INFORMAÇÕES GERAIS

SITUAÇÃO FITOSSANITÁRIA GERAL:

- [ ] Fungos/Pragas/Outros
- [ ] Vandalismo
- [ ] Sistema Radicular Exposto
- [ ] Inclinação Acentuada
- [ ] Risco de Queda
- [ ] Poda Drástica

PRESENÇA PRÓXIMA DE:

- [ ] Poste
- [ ] Rede Elétrica
- [ ] Rede Subterrânea
- [ ] Construção

VIGOR DA COPA:

SITUAÇÃO DA VIA:

FACE: Leste

OBSERVAÇÕES GERAIS:

Trecho sem arborização.

PLANOS
ENGENHARIA

FICHA DE CADASTRAMENTO ARBÓREO

FOTOS:



PLANOS
ENGENHARIA

FICHA DE CADASTRAMENTO ARBÓREO

FICHA: 58 DATA: 24/05/2021

UTM X 272730 UTM Y 7469567 REGIÃO DE CADASTRAMENTO A-01

ENDEREÇO: Rua Alda Lourenço Francisco, 425, Bairro - Remanso Campineiro

INFORMAÇÕES DO EXEMPLAR

NOME POPULAR: Ipê-amarelo

NOME CIENTÍFICO: *Handroanthus chrysotrichus*

ORIGEM: Nativa

CAP (cm): 15;15 ALTURA (m): 2

INFORMAÇÕES GERAIS

SITUAÇÃO FITOSSANITÁRIA GERAL:

- ☐ Fungos/Pragas/Outros
- ☐ Vandalismo
- ☐ Sistema Radicular Exposto
- ☐ Inclinação Acentuada
- ☐ Risco de Queda
- ☐ Poda Drástica

PRESENÇA PRÓXIMA DE:

- ☐ Poste
- ☐ Rede Elétrica
- ☐ Rede Subterrânea
- ☐ Construção

VIGOR DA COPA: Vigorosa

SITUAÇÃO DA VIA: Canteiro Cimentado

FACE: Sul

OBSERVAÇÕES GERAIS:

PLANOS
ENGENHARIA

FICHA DE CADASTRAMENTO ARBÓREO

FOTOS:



PLANOS
ENGENHARIA

FICHA DE CADASTRAMENTO ARBÓREO

FICHA: 59 DATA: 24/05/2021

UTM X 272726 UTM Y 7469568 REGIÃO DE CADASTRAMENTO A-01

ENDEREÇO: Rua Alda Lourenço Francisco, 425, Bairro - Remanso Campineiro

INFORMAÇÕES DO EXEMPLAR

NOME POPULAR: Quaresmeira

NOME CIENTÍFICO: *Pleroma granulosum*

ORIGEM: Nativa

CAP (cm): 70;60;60; 50 ALTURA (m): 4

INFORMAÇÕES GERAIS

SITUAÇÃO FITOSSANITÁRIA GERAL:

- [ ] Fungos/Pragas/Outros
- [ ] Vandalismo
- [ ] Sistema Radicular Exposto
- [ ] Inclinação Acentuada
- [ ] Risco de Queda
- [ ] Poda Drástica

PRESENÇA PRÓXIMA DE:

- [ ] Poste
- [ ] Rede Subterrânea
- [x] Rede Elétrica
- [ ] Construção

VIGOR DA COPA: Vigorosa

SITUAÇÃO DA VIA: Canteiro Cimentado

FACE: Sul

OBSERVAÇÕES GERAIS:

PLANOS
ENGENHARIA

FICHA DE CADASTRAMENTO ARBÓREO

FOTOS:



FICHA DE CADASTRAMENTO ARBÓREO

FICHA: 60 DATA: 24/05/2021

UTM X 272650 UTM Y 7469573 REGIÃO DE CADASTRAMENTO A-01

ENDEREÇO: Rua Alda Lourenço Francisco, 345, Bairro - Remanso Campineiro

INFORMAÇÕES DO EXEMPLAR

NOME POPULAR: Escova-de-garrafa

NOME CIENTÍFICO: *Callistemon viminalis*

ORIGEM: Exótica

CAP (cm): 8 ALTURA (m): 2

INFORMAÇÕES GERAIS

SITUAÇÃO FITOSSANITÁRIA GERAL:

- ☐ Fungos/Pragas/Outros
- ☐ Vandalismo
- ☐ Sistema Radicular Exposto
- ☐ Inclinação Acentuada
- ☐ Risco de Queda
- ☐ Poda Drástica

PRESENÇA PRÓXIMA DE:

- ☐ Poste
- ☐ Rede Elétrica
- ☐ Rede Subterrânea
- ☐ Construção

VIGOR DA COPA: Vigorosa

SITUAÇÃO DA VIA: Canteiro Cimentado

FACE: Sul

OBSERVAÇÕES GERAIS:

PLANOS
ENGENHARIA

FICHA DE CADASTRAMENTO ARBÓREO

FOTOS:



PLANOS
ENGENHARIA

FICHA DE CADASTRAMENTO ARBÓREO

FICHA: 61 DATA: 24/05/2021

UTM X 273248 UTM Y 7469558 REGIÃO DE CADASTRAMENTO A-01

ENDEREÇO: Rua José Athanázio Bueno, 90, Bairro - Remanso Campineiro

INFORMAÇÕES DO EXEMPLAR

NOME POPULAR: Murta

NOME CIENTÍFICO: *Murraya paniculata*

ORIGEM: Exótica

CAP (cm): 40 ALTURA (m): 3

INFORMAÇÕES GERAIS

SITUAÇÃO FITOSSANITÁRIA GERAL:

- ☐ Fungos/Pragas/Outros
- ☐ Vandalismo
- ☐ Sistema Radicular Exposto
- ☐ Inclinação Acentuada
- ☐ Risco de Queda
- ☐ Poda Drástica

PRESENÇA PRÓXIMA DE:

- ☐ Poste
- ☐ Rede Elétrica
- ☐ Rede Subterrânea
- ☐ Construção

VIGOR DA COPA: Vigorosa

SITUAÇÃO DA VIA: Canteiro Cimentado

FACE: Leste

OBSERVAÇÕES GERAIS:

PLANOS
ENGENHARIA

FICHA DE CADASTRAMENTO ARBÓREO

FOTOS:



PLANOS
ENGENHARIA

FICHA DE CADASTRAMENTO ARBÓREO

FICHA: 62 DATA: 24/05/2021

UTM X 273247 UTM Y 7469557 REGIÃO DE CADASTRAMENTO A-01

ENDEREÇO: Rua José Athanázio Bueno, 90, Bairro - Remanso Campineiro

INFORMAÇÕES DO EXEMPLAR

NOME POPULAR: Murta

NOME CIENTÍFICO: *Murraya paniculata*

ORIGEM: Exótica

CAP (cm): 40 ALTURA (m): 3

INFORMAÇÕES GERAIS

SITUAÇÃO FITOSSANITÁRIA GERAL:

- [ ] Fungos/Pragas/Outros
- [ ] Vandalismo
- [ ] Sistema Radicular Exposto
- [ ] Inclinação Acentuada
- [ ] Risco de Queda
- [ ] Poda Drástica

PRESENÇA PRÓXIMA DE:

- [ ] Poste
- [ ] Rede Elétrica
- [ ] Rede Subterrânea
- [ ] Construção

VIGOR DA COPA: Vigorosa

SITUAÇÃO DA VIA: Canteiro Cimentado

FACE: Leste

OBSERVAÇÕES GERAIS:

PLANOS
ENGENHARIA

FICHA DE CADASTRAMENTO ARBÓREO

FOTOS:



PLANOS
ENGENHARIA

FICHA DE CADASTRAMENTO ARBÓREO

FICHA: 63 DATA: 24/05/2021

UTM X 273185 UTM Y 7469509 REGIÃO DE CADASTRAMENTO A-01

ENDEREÇO: Rua Francisco Castilho, 20, Bairro - Remanso Campineiro

INFORMAÇÕES DO EXEMPLAR

NOME POPULAR:

NOME CIENTÍFICO:

ORIGEM:

CAP (cm): ALTURA (m):

INFORMAÇÕES GERAIS

SITUAÇÃO FITOSSANITÁRIA GERAL:

- [ ] Fungos/Pragas/Outros
- [ ] Vandalismo
- [ ] Sistema Radicular Exposto
- [ ] Inclinação Acentuada
- [ ] Risco de Queda
- [ ] Poda Drástica

PRESENÇA PRÓXIMA DE:

- [ ] Poste
- [ ] Rede Elétrica
- [ ] Rede Subterrânea
- [ ] Construção

VIGOR DA COPA:

SITUAÇÃO DA VIA:

FACE: Norte

OBSERVAÇÕES GERAIS:

Trecho sem arborização.

PLANOS
ENGENHARIA

FICHA DE CADASTRAMENTO ARBÓREO

FOTOS:





FICHA DE CADASTRAMENTO ARBÓREO

FICHA: 64 DATA: 24/05/2021

UTM X 273146 UTM Y 7469514 REGIÃO DE CADASTRAMENTO A-01

ENDEREÇO: Rua Pedro Gomes, 160, Bairro - Remanso Campineiro

INFORMAÇÕES DO EXEMPLAR

NOME POPULAR: Murta

NOME CIENTÍFICO: *Murraya paniculata*

ORIGEM: Exótica

CAP (cm): 15;15;15;15;15;15;15;15 ALTURA (m): 3

INFORMAÇÕES GERAIS

SITUAÇÃO FITOSSANITÁRIA GERAL:

- ☐ Fungos/Pragas/Outros
- ☐ Vandalismo
- ☐ Sistema Radicular Exposto
- ☐ Inclinação Acentuada
- ☐ Risco de Queda
- ☐ Poda Drástica

PRESENÇA PRÓXIMA DE:

- ☐ Poste
- ☐ Rede Elétrica
- ☐ Rede Subterrânea
- ☐ Construção

VIGOR DA COPA: Vigorosa

SITUAÇÃO DA VIA: Canteiro Cimentado

FACE: Oeste

OBSERVAÇÕES GERAIS:

PLANOS
ENGENHARIA

FICHA DE CADASTRAMENTO ARBÓREO

FOTOS:



PLANOS
ENGENHARIA

FICHA DE CADASTRAMENTO ARBÓREO

FICHA: 65 DATA: 24/05/2021

UTM X 273146 UTM Y 7469512 REGIÃO DE CADASTRAMENTO A-01

ENDEREÇO: Rua Pedro Gomes, 160, Bairro - Remanso Campineiro

INFORMAÇÕES DO EXEMPLAR

NOME POPULAR: Murta

NOME CIENTÍFICO: *Murraya paniculata*

ORIGEM: Exótica

CAP (cm): 15;15;15;15;15;15;15;15 ALTURA (m): 3

INFORMAÇÕES GERAIS

SITUAÇÃO FITOSSANITÁRIA GERAL:

- ☐ Fungos/Pragas/Outros
- ☐ Vandalismo
- ☐ Sistema Radicular Exposto
- ☐ Inclinação Acentuada
- ☐ Risco de Queda
- ☐ Poda Drástica

PRESENÇA PRÓXIMA DE:

- ☐ Poste
- ☐ Rede Elétrica
- ☐ Rede Subterrânea
- ☐ Construção

VIGOR DA COPA: Vigorosa

SITUAÇÃO DA VIA: Canteiro Cimentado

FACE: Oeste

OBSERVAÇÕES GERAIS:

PLANOS
ENGENHARIA

FICHA DE CADASTRAMENTO ARBÓREO

FOTOS:



FICHA DE CADASTRAMENTO ARBÓREO

FICHA: 66 DATA: 24/05/2021

UTM X 273169 UTM Y 7469579 REGIÃO DE CADASTRAMENTO A-01

ENDEREÇO: Rua Alda Lourenço Francisco, 20, Bairro - Remanso Campineiro

INFORMAÇÕES DO EXEMPLAR

NOME POPULAR:

NOME CIENTÍFICO:

ORIGEM:

CAP (cm): ALTURA (m):

INFORMAÇÕES GERAIS

SITUAÇÃO FITOSSANITÁRIA GERAL:

- [ ] Fungos/Pragas/Outros
- [ ] Vandalismo
- [ ] Sistema Radicular Exposto
- [ ] Inclinação Acentuada
- [ ] Risco de Queda
- [ ] Poda Drástica

PRESENÇA PRÓXIMA DE:

- [ ] Poste
- [ ] Rede Elétrica
- [ ] Rede Subterrânea
- [ ] Construção

VIGOR DA COPA:

SITUAÇÃO DA VIA:

FACE: Norte

OBSERVAÇÕES GERAIS:

Trecho sem arborização.

PLANOS
ENGENHARIA

FICHA DE CADASTRAMENTO ARBÓREO

FOTOS:





FICHA DE CADASTRAMENTO ARBÓREO

FICHA: 67 DATA: 24/05/2021

UTM X 273250 UTM Y 7469521 REGIÃO DE CADASTRAMENTO A-01

ENDEREÇO: Rua José Athanázio Bueno, 60, Bairro - Remanso Campineiro

INFORMAÇÕES DO EXEMPLAR

NOME POPULAR: Murta

NOME CIENTÍFICO: *Murraya paniculata*

ORIGEM: Exótica

CAP (cm): 15;15;15;15;15;15;15;15;15;15 ALTURA (m): 3

INFORMAÇÕES GERAIS

SITUAÇÃO FITOSSANITÁRIA GERAL:

- [ ] Fungos/Pragas/Outros
- [ ] Vandalismo
- [ ] Sistema Radicular Exposto
- [ ] Inclinação Acentuada
- [ ] Risco de Queda
- [ ] Poda Drástica

PRESENÇA PRÓXIMA DE:

- [ ] Poste
- [ ] Rede Subterrânea
- [x] Rede Elétrica
- [ ] Construção

VIGOR DA COPA: Vigorosa

SITUAÇÃO DA VIA: Canteiro Cimentado

FACE: Leste

OBSERVAÇÕES GERAIS:

PLANOS
ENGENHARIA

FICHA DE CADASTRAMENTO ARBÓREO

FOTOS:



PLANOS
ENGENHARIA

FICHA DE CADASTRAMENTO ARBÓREO

FICHA: 68 DATA: 24/05/2021

UTM X 273251 UTM Y 7469519 REGIÃO DE CADASTRAMENTO A-01

ENDEREÇO: Rua José Athanázio Bueno, 60, Bairro - Remanso Campineiro

INFORMAÇÕES DO EXEMPLAR

NOME POPULAR: Murta

NOME CIENTÍFICO: *Murraya paniculata*

ORIGEM: Exótica

CAP (cm): 10;10;10;10;10;10;10;10;10;10 ALTURA (m): 3

INFORMAÇÕES GERAIS

SITUAÇÃO FITOSSANITÁRIA GERAL:

- [ ] Fungos/Pragas/Outros
- [ ] Vandalismo
- [ ] Sistema Radicular Exposto
- [ ] Inclinação Acentuada
- [ ] Risco de Queda
- [ ] Poda Drástica

PRESENÇA PRÓXIMA DE:

- [ ] Poste
- [ ] Rede Subterrânea
- [x] Rede Elétrica
- [ ] Construção

VIGOR DA COPA: Vigorosa

SITUAÇÃO DA VIA: Canteiro Cimentado

FACE: Leste

OBSERVAÇÕES GERAIS:

PLANOS
ENGENHARIA

FICHA DE CADASTRAMENTO ARBÓREO

FOTOS:



PLANOS ENGENHARIA

FICHA DE CADASTRAMENTO ARBÓREO

FICHA: 69 DATA: 24/05/2021

UTM X 273256 UTM Y 7469495 REGIÃO DE CADASTRAMENTO A-01

ENDEREÇO: Rua José Athanázio Bueno, 80, Bairro - Remanso Campineiro

INFORMAÇÕES DO EXEMPLAR

NOME POPULAR: Graviola

NOME CIENTÍFICO: *Annona muricata*

ORIGEM: Exótica

CAP (cm): 30 ALTURA (m): 2,7

INFORMAÇÕES GERAIS

SITUAÇÃO FITOSSANITÁRIA GERAL:

- [ ] Fungos/Pragas/Outros
- [ ] Vandalismo
- [ ] Sistema Radicular Exposto
- [ ] Inclinação Acentuada
- [ ] Risco de Queda
- [ ] Poda Drástica

PRESENÇA PRÓXIMA DE:

- [ ] Poste
- [ ] Rede Elétrica
- [ ] Rede Subterrânea
- [ ] Construção

VIGOR DA COPA: Vigorosa

SITUAÇÃO DA VIA: Canteiro Cimentado

FACE: Leste

OBSERVAÇÕES GERAIS:

PLANOS
ENGENHARIA

FICHA DE CADASTRAMENTO ARBÓREO

FOTOS:



PLANOS
ENGENHARIA

FICHA DE CADASTRAMENTO ARBÓREO

FICHA: 70 DATA: 24/05/2021

UTM X 273256 UTM Y 7469499 REGIÃO DE CADASTRAMENTO A-01

ENDEREÇO: Rua José Athanázio Bueno, 80, Bairro - Remanso Campineiro

INFORMAÇÕES DO EXEMPLAR

NOME POPULAR: Murta

NOME CIENTÍFICO: *Murraya paniculata*

ORIGEM: Exótica

CAP (cm): 15;15;15;15;15;15;15;15 ALTURA (m): 2,5

INFORMAÇÕES GERAIS

SITUAÇÃO FITOSSANITÁRIA GERAL:

- ☐ Fungos/Pragas/Outros
- ☐ Vandalismo
- ☐ Sistema Radicular Exposto
- ☐ Inclinação Acentuada
- ☐ Risco de Queda
- ☐ Poda Drástica

PRESENÇA PRÓXIMA DE:

- ☐ Poste
- ☐ Rede Elétrica
- ☐ Rede Subterrânea
- ☐ Construção

VIGOR DA COPA: Vigorosa

SITUAÇÃO DA VIA: Canteiro Cimentado

FACE: Leste

OBSERVAÇÕES GERAIS:

PLANOS
ENGENHARIA

FICHA DE CADASTRAMENTO ARBÓREO

FOTOS:



FICHA DE CADASTRAMENTO ARBÓREO

FICHA: 71 DATA: 24/05/2021

UTM X 273228 UTM Y 7469451 REGIÃO DE CADASTRAMENTO A-01

ENDEREÇO: Rua Euclides Pires de Assis, 135, Bairro - Remanso Campineiro

INFORMAÇÕES DO EXEMPLAR

NOME POPULAR:

NOME CIENTÍFICO:

ORIGEM:

CAP (cm): ALTURA (m):

INFORMAÇÕES GERAIS

SITUAÇÃO FITOSSANITÁRIA GERAL:

- [ ] Fungos/Pragas/Outros
- [ ] Vandalismo
- [ ] Sistema Radicular Exposto
- [ ] Inclinação Acentuada
- [ ] Risco de Queda
- [ ] Poda Drástica

PRESENÇA PRÓXIMA DE:

- [ ] Poste
- [ ] Rede Elétrica
- [ ] Rede Subterrânea
- [ ] Construção

VIGOR DA COPA:

SITUAÇÃO DA VIA:

FACE: Sul

OBSERVAÇÕES GERAIS:

Trecho sem arborização.

PLANOS
ENGENHARIA

FICHA DE CADASTRAMENTO ARBÓREO

FOTOS:





FICHA DE CADASTRAMENTO ARBÓREO

FICHA: 72 DATA: 24/05/2021

UTM X 273153 UTM Y 7469475 REGIÃO DE CADASTRAMENTO A-01

ENDEREÇO: Rua Pedro Gomes, 190, Bairro - Remanso Campineiro

INFORMAÇÕES DO EXEMPLAR

NOME POPULAR: Murta

NOME CIENTÍFICO: *Murraya paniculata*

ORIGEM: Exótica

CAP (cm): 30;30 ALTURA (m): 3

INFORMAÇÕES GERAIS

SITUAÇÃO FITOSSANITÁRIA GERAL:

- [ ] Fungos/Pragas/Outros
- [ ] Vandalismo
- [ ] Sistema Radicular Exposto
- [ ] Inclinação Acentuada
- [ ] Risco de Queda
- [x] Poda Drástica

PRESENÇA PRÓXIMA DE:

- [ ] Poste
- [ ] Rede Elétrica
- [ ] Rede Subterrânea
- [ ] Construção

VIGOR DA COPA: Não Vigorosa

SITUAÇÃO DA VIA: Canteiro Cimentado

FACE: Oeste

OBSERVAÇÕES GERAIS:

PLANOS
ENGENHARIA

FICHA DE CADASTRAMENTO ARBÓREO

FOTOS:



FICHA DE CADASTRAMENTO ARBÓREO

FICHA: 73 DATA: 24/05/2021

UTM X 273147 UTM Y 7469510 REGIÃO DE CADASTRAMENTO A-01

ENDEREÇO: Rua Francisco Castilho, 160, Bairro - Remanso Campineiro

INFORMAÇÕES DO EXEMPLAR

NOME POPULAR: Murta

NOME CIENTÍFICO: *Murraya paniculata*

ORIGEM: Exótica

CAP (cm): 10 ALTURA (m): 2,5

INFORMAÇÕES GERAIS

SITUAÇÃO FITOSSANITÁRIA GERAL:

- [ ] Fungos/Pragas/Outros
- [ ] Vandalismo
- [ ] Sistema Radicular Exposto
- [ ] Inclinação Acentuada
- [ ] Risco de Queda
- [ ] Poda Drástica

PRESENÇA PRÓXIMA DE:

- [x] Poste
- [ ] Rede Elétrica
- [ ] Rede Subterrânea
- [ ] Construção

VIGOR DA COPA: Vigorosa

SITUAÇÃO DA VIA: Canteiro Cimentado

FACE: Oeste

OBSERVAÇÕES GERAIS:

PLANOS
ENGENHARIA

FICHA DE CADASTRAMENTO ARBÓREO

FOTOS:



PLANOS
ENGENHARIA

FICHA DE CADASTRAMENTO ARBÓREO

FICHA: 74 DATA: 24/05/2021

UTM X 273156 UTM Y 7469502 REGIÃO DE CADASTRAMENTO A-01

ENDEREÇO: Rua Francisco Castilho, 10, Bairro - Remanso Campineiro

INFORMAÇÕES DO EXEMPLAR

NOME POPULAR: Ipê-de-jardim

NOME CIENTÍFICO: *Tecoma stans*

ORIGEM: Exótica

CAP (cm): 5 ALTURA (m): 2,5

INFORMAÇÕES GERAIS

SITUAÇÃO FITOSSANITÁRIA GERAL:

- [ ] Fungos/Pragas/Outros
- [ ] Vandalismo
- [ ] Sistema Radicular Exposto
- [ ] Inclinação Acentuada
- [ ] Risco de Queda
- [ ] Poda Drástica

PRESENÇA PRÓXIMA DE:

- [x] Poste
- [ ] Rede Elétrica
- [ ] Rede Subterrânea
- [ ] Construção

VIGOR DA COPA: Não Vigorosa

SITUAÇÃO DA VIA: Canteiro Cimentado

FACE: Norte

OBSERVAÇÕES GERAIS:

PLANOS
ENGENHARIA

FICHA DE CADASTRAMENTO ARBÓREO

FOTOS:



FICHA DE CADASTRAMENTO ARBÓREO

FICHA: 75 DATA: 24/05/2021

UTM X 273233 UTM Y 7469520 REGIÃO DE CADASTRAMENTO A-01

ENDEREÇO: Rua Francisco Castilho, 60, Bairro - Remanso Campineiro

INFORMAÇÕES DO EXEMPLAR

NOME POPULAR: Cróton

NOME CIENTÍFICO: *Codiaeum variegatum*

ORIGEM: Exótica

CAP (cm): 13;13;13 ALTURA (m): 3

INFORMAÇÕES GERAIS

SITUAÇÃO FITOSSANITÁRIA GERAL:

- ☐ Fungos/Pragas/Outros
- ☐ Vandalismo
- ☐ Sistema Radicular Exposto
- ☐ Inclinação Acentuada
- ☐ Risco de Queda
- ☐ Poda Drástica

PRESENÇA PRÓXIMA DE:

- ☐ Poste
- ☐ Rede Elétrica
- ☐ Rede Subterrânea
- ☐ Construção

VIGOR DA COPA: Vigorosa

SITUAÇÃO DA VIA: Canteiro Cimentado

FACE: Norte

OBSERVAÇÕES GERAIS:

PLANOS
ENGENHARIA

FICHA DE CADASTRAMENTO ARBÓREO

FOTOS:



PLANOS ENGENHARIA

FICHA DE CADASTRAMENTO ARBÓREO

FICHA: 76 DATA: 24/05/2021

UTM X 273236 UTM Y 7469521 REGIÃO DE CADASTRAMENTO A-01

ENDEREÇO: Rua Francisco Castilho, 60, Bairro - Remanso Campineiro

INFORMAÇÕES DO EXEMPLAR

NOME POPULAR: Ipê-amarelo

NOME CIENTÍFICO: *Handroanthus chrysotrichus*

ORIGEM: Nativa

CAP (cm): 40 ALTURA (m): 4

INFORMAÇÕES GERAIS

SITUAÇÃO FITOSSANITÁRIA GERAL:

- [ ] Fungos/Pragas/Outros
- [ ] Vandalismo
- [ ] Sistema Radicular Exposto
- [ ] Inclinação Acentuada
- [ ] Risco de Queda
- [x] Poda Drástica

PRESENÇA PRÓXIMA DE:

- [x] Poste
- [x] Rede Elétrica
- [ ] Rede Subterrânea
- [ ] Construção

VIGOR DA COPA: Vigorosa

SITUAÇÃO DA VIA: Canteiro Cimentado

FACE: Norte

OBSERVAÇÕES GERAIS:

PLANOS
ENGENHARIA

FICHA DE CADASTRAMENTO ARBÓREO

FOTOS:



FICHA DE CADASTRAMENTO ARBÓREO

FICHA: 77 DATA: 24/05/2021

UTM X 273215 UTM Y 7469516 REGIÃO DE CADASTRAMENTO A-01

ENDEREÇO: Rua Francisco Castilho, 40, Bairro - Remanso Campineiro

INFORMAÇÕES DO EXEMPLAR

NOME POPULAR: Sibipiruna

NOME CIENTÍFICO: *Cenostigma pluviosum*

ORIGEM: Nativa

CAP (cm): 220 ALTURA (m): 9

INFORMAÇÕES GERAIS

SITUAÇÃO FITOSSANITÁRIA GERAL:

- [ ] Fungos/Pragas/Outros
- [ ] Vandalismo
- [ ] Sistema Radicular Exposto
- [ ] Inclinação Acentuada
- [ ] Risco de Queda
- [ ] Poda Drástica

PRESENÇA PRÓXIMA DE:

- [ ] Poste
- [ ] Rede Subterrânea
- [x] Rede Elétrica
- [ ] Construção

VIGOR DA COPA: Vigorosa

SITUAÇÃO DA VIA: Canteiro Cimentado

FACE: Norte

OBSERVAÇÕES GERAIS:

PLANOS
ENGENHARIA

FICHA DE CADASTRAMENTO ARBÓREO

FOTOS:



FICHA DE CADASTRAMENTO ARBÓREO

FICHA: 78 DATA: 24/05/2021

UTM X 273238 UTM Y 7469523 REGIÃO DE CADASTRAMENTO A-01

ENDEREÇO: Rua Francisco Castilho, 60, Bairro - Remanso Campineiro

INFORMAÇÕES DO EXEMPLAR

NOME POPULAR: Fruta-do-conde

NOME CIENTÍFICO: *Annona squamosa*

ORIGEM: Exótica

CAP (cm): 30 ALTURA (m): 3

INFORMAÇÕES GERAIS

SITUAÇÃO FITOSSANITÁRIA GERAL:

- ☐ Fungos/Pragas/Outros
- ☐ Vandalismo
- ☐ Sistema Radicular Exposto
- ☐ Inclinação Acentuada
- ☐ Risco de Queda
- ☐ Poda Drástica

PRESENÇA PRÓXIMA DE:

- ☐ Poste
- ☐ Rede Elétrica
- ☐ Rede Subterrânea
- ☐ Construção

VIGOR DA COPA: Vigorosa

SITUAÇÃO DA VIA: Canteiro Cimentado

FACE: Norte

OBSERVAÇÕES GERAIS:

PLANOS
ENGENHARIA

FICHA DE CADASTRAMENTO ARBÓREO

FOTOS:



FICHA DE CADASTRAMENTO ARBÓREO

FICHA: 79 DATA: 24/05/2021

UTM X 273476 UTM Y 7468891 REGIÃO DE CADASTRAMENTO A-01

ENDEREÇO: Rua Alençar Leite, 207, Bairro - Jd. Santana

INFORMAÇÕES DO EXEMPLAR

NOME POPULAR: Palmeira-fênix

NOME CIENTÍFICO: *Phoenix roebelenii*

ORIGEM: Exótica

CAP (cm): 50 ALTURA (m): 2,5

INFORMAÇÕES GERAIS

SITUAÇÃO FITOSSANITÁRIA GERAL:

- [ ] Fungos/Pragas/Outros
- [ ] Vandalismo
- [ ] Sistema Radicular Exposto
- [ ] Inclinação Acentuada
- [ ] Risco de Queda
- [ ] Poda Drástica

PRESENÇA PRÓXIMA DE:

- [ ] Poste
- [ ] Rede Elétrica
- [ ] Rede Subterrânea
- [ ] Construção

VIGOR DA COPA: Vigorosa

SITUAÇÃO DA VIA: Canteiro Ajardinado

FACE: Sul

OBSERVAÇÕES GERAIS:

PLANOS
ENGENHARIA

FICHA DE CADASTRAMENTO ARBÓREO

FOTOS:



FICHA DE CADASTRAMENTO ARBÓREO

FICHA: 80 DATA: 24/05/2021

UTM X 273480 UTM Y 7468895 REGIÃO DE CADASTRAMENTO A-01

ENDEREÇO: Rua Alençar Leite, 207, Bairro - Jd. Santana

INFORMAÇÕES DO EXEMPLAR

NOME POPULAR: Palmeira-fênix

NOME CIENTÍFICO: *Phoenix roebelenii*

ORIGEM: Exótica

CAP (cm): 50 ALTURA (m): 2,5

INFORMAÇÕES GERAIS

SITUAÇÃO FITOSSANITÁRIA GERAL:

- ☐ Fungos/Pragas/Outros
- ☐ Vandalismo
- ☐ Sistema Radicular Exposto
- ☐ Inclinação Acentuada
- ☐ Risco de Queda
- ☐ Poda Drástica

PRESENÇA PRÓXIMA DE:

- ☐ Poste
- ☐ Rede Elétrica
- ☐ Rede Subterrânea
- ☐ Construção

VIGOR DA COPA: Vigorosa

SITUAÇÃO DA VIA: Canteiro Ajardinado

FACE: Sul

OBSERVAÇÕES GERAIS:

PLANOS
ENGENHARIA

FICHA DE CADASTRAMENTO ARBÓREO

FOTOS:



FICHA DE CADASTRAMENTO ARBÓREO

FICHA: 81 DATA: 24/05/2021

UTM X 273473 UTM Y 7468888 REGIÃO DE CADASTRAMENTO A-01

ENDEREÇO: Rua Alençar Leite, 207, Bairro - Jd. Santana

INFORMAÇÕES DO EXEMPLAR

NOME POPULAR: Palmeira-fênix

NOME CIENTÍFICO: *Phoenix roebelenii*

ORIGEM: Exótica

CAP (cm): 50 ALTURA (m): 2,5

INFORMAÇÕES GERAIS

SITUAÇÃO FITOSSANITÁRIA GERAL:

- [ ] Fungos/Pragas/Outros
- [ ] Vandalismo
- [ ] Sistema Radicular Exposto
- [ ] Inclinação Acentuada
- [ ] Risco de Queda
- [ ] Poda Drástica

PRESENÇA PRÓXIMA DE:

- [ ] Poste
- [ ] Rede Elétrica
- [ ] Rede Subterrânea
- [ ] Construção

VIGOR DA COPA: Vigorosa

SITUAÇÃO DA VIA: Canteiro Ajardinado

FACE: Sul

OBSERVAÇÕES GERAIS:

PLANOS
ENGENHARIA

FICHA DE CADASTRAMENTO ARBÓREO

FOTOS:



FICHA DE CADASTRAMENTO ARBÓREO

FICHA: 82 DATA: 24/05/2021

UTM X 273466 UTM Y 7468882 REGIÃO DE CADASTRAMENTO A-01

ENDEREÇO: Rua Alençar Leite, 207, Bairro - Jd. Santana

INFORMAÇÕES DO EXEMPLAR

NOME POPULAR: Palmeira-fênix

NOME CIENTÍFICO: *Phoenix roebelenii*

ORIGEM: Exótica

CAP (cm): 50 ALTURA (m): 2,5

INFORMAÇÕES GERAIS

SITUAÇÃO FITOSSANITÁRIA GERAL:

- [ ] Fungos/Pragas/Outros
- [ ] Vandalismo
- [ ] Sistema Radicular Exposto
- [ ] Inclinação Acentuada
- [ ] Risco de Queda
- [ ] Poda Drástica

PRESENÇA PRÓXIMA DE:

- [ ] Poste
- [ ] Rede Elétrica
- [ ] Rede Subterrânea
- [ ] Construção

VIGOR DA COPA: Vigorosa

SITUAÇÃO DA VIA: Canteiro Ajardinado

FACE: Sul

OBSERVAÇÕES GERAIS:

PLANOS
ENGENHARIA

FICHA DE CADASTRAMENTO ARBÓREO

FOTOS:



FICHA DE CADASTRAMENTO ARBÓREO

FICHA: 83 DATA: 24/05/2021

UTM X 273464 UTM Y 7468878 REGIÃO DE CADASTRAMENTO A-01

ENDEREÇO: Rua Alençar Leite, 207, Bairro - Jd. Santana

INFORMAÇÕES DO EXEMPLAR

NOME POPULAR: Palmeira-fênix

NOME CIENTÍFICO: *Phoenix roebelenii*

ORIGEM: Exótica

CAP (cm): 50 ALTURA (m): 2,5

INFORMAÇÕES GERAIS

SITUAÇÃO FITOSSANITÁRIA GERAL:

- [ ] Fungos/Pragas/Outros
- [ ] Vandalismo
- [ ] Sistema Radicular Exposto
- [ ] Inclinação Acentuada
- [ ] Risco de Queda
- [ ] Poda Drástica

PRESENÇA PRÓXIMA DE:

- [ ] Poste
- [ ] Rede Elétrica
- [ ] Rede Subterrânea
- [ ] Construção

VIGOR DA COPA: Vigorosa

SITUAÇÃO DA VIA: Canteiro Ajardinado

FACE: Sul

OBSERVAÇÕES GERAIS:

PLANOS
ENGENHARIA

FICHA DE CADASTRAMENTO ARBÓREO

FOTOS:



PLANOS
ENGENHARIA

FICHA DE CADASTRAMENTO ARBÓREO

FICHA: 83 DATA: 24/05/2021

UTM X 273424 UTM Y 7468872 REGIÃO DE CADASTRAMENTO A-01

ENDEREÇO: Rua Alençar Leite, 143, Bairro - Jd. Santana

INFORMAÇÕES DO EXEMPLAR

NOME POPULAR: Lichia

NOME CIENTÍFICO: *Litchi chinensis*

ORIGEM: Exótica

CAP (cm): 30 ALTURA (m): 3

INFORMAÇÕES GERAIS

SITUAÇÃO FITOSSANITÁRIA GERAL:

- [x] Fungos/Pragas/Outros
- [ ] Inclinação Acentuada
- [ ] Vandalismo
- [ ] Risco de Queda
- [ ] Sistema Radicular Exposto
- [ ] Poda Drástica

PRESENÇA PRÓXIMA DE:

- [ ] Poste
- [ ] Rede Subterrânea
- [x] Rede Elétrica
- [ ] Construção

VIGOR DA COPA: Vigorosa

SITUAÇÃO DA VIA: Canteiro Ajardinado

FACE: Sul

OBSERVAÇÕES GERAIS:

PLANOS
ENGENHARIA

FICHA DE CADASTRAMENTO ARBÓREO

FOTOS:



FICHA DE CADASTRAMENTO ARBÓREO

FICHA: 85 DATA: 24/05/2021

UTM X 273418 UTM Y 7468876 REGIÃO DE CADASTRAMENTO A-01

ENDEREÇO: Rua N, 143, Bairro - Jd. Santana

INFORMAÇÕES DO EXEMPLAR

NOME POPULAR: Murta

NOME CIENTÍFICO: *Murraya paniculata*

ORIGEM: Exótica

CAP (cm): 15;15;15;15;15;15 ALTURA (m): 3

INFORMAÇÕES GERAIS

SITUAÇÃO FITOSSANITÁRIA GERAL:

- [ ] Fungos/Pragas/Outros
- [ ] Vandalismo
- [ ] Sistema Radicular Exposto
- [ ] Inclinação Acentuada
- [ ] Risco de Queda
- [x] Poda Drástica

PRESENÇA PRÓXIMA DE:

- [ ] Poste
- [ ] Rede Elétrica
- [ ] Rede Subterrânea
- [ ] Construção

VIGOR DA COPA: Vigorosa

SITUAÇÃO DA VIA: Canteiro Cimentado

FACE: Sul

OBSERVAÇÕES GERAIS:

PLANOS
ENGENHARIA

FICHA DE CADASTRAMENTO ARBÓREO

FOTOS:



FICHA DE CADASTRAMENTO ARBÓREO

FICHA: 86 DATA: 24/05/2021

UTM X 273411 UTM Y 7468882 REGIÃO DE CADASTRAMENTO A-01

ENDEREÇO: Rua N, 100, Bairro - Jd. Santana

INFORMAÇÕES DO EXEMPLAR

NOME POPULAR: Murta

NOME CIENTÍFICO: *Murraya paniculata*

ORIGEM: Exótica

CAP (cm): 15;15;15;15;15;15 ALTURA (m): 3

INFORMAÇÕES GERAIS

SITUAÇÃO FITOSSANITÁRIA GERAL:

- [ ] Fungos/Pragas/Outros
- [ ] Vandalismo
- [ ] Sistema Radicular Exposto
- [ ] Inclinação Acentuada
- [ ] Risco de Queda
- [x] Poda Drástica

PRESENÇA PRÓXIMA DE:

- [ ] Poste
- [ ] Rede Elétrica
- [ ] Rede Subterrânea
- [ ] Construção

VIGOR DA COPA: Vigorosa

SITUAÇÃO DA VIA: Canteiro Cimentado

FACE: Sul

OBSERVAÇÕES GERAIS:

PLANOS
ENGENHARIA

FICHA DE CADASTRAMENTO ARBÓREO

FOTOS:



PLANOS ENGENHARIA

FICHA DE CADASTRAMENTO ARBÓREO

FICHA: 87 DATA: 24/05/2021

UTM X 273407 UTM Y 7468886 REGIÃO DE CADASTRAMENTO A-01

ENDEREÇO: Rua N, 100, Bairro - Jd. Santana

INFORMAÇÕES DO EXEMPLAR

NOME POPULAR: Jambolão

NOME CIENTÍFICO: *Syzygium cumini*

ORIGEM: Exótica

CAP (cm): 150;120 ALTURA (m): 10

INFORMAÇÕES GERAIS

SITUAÇÃO FITOSSANITÁRIA GERAL:

- [ ] Fungos/Pragas/Outros
- [ ] Vandalismo
- [ ] Sistema Radicular Exposto
- [ ] Inclinação Acentuada
- [ ] Risco de Queda
- [ ] Poda Drástica

PRESENÇA PRÓXIMA DE:

- [x] Poste
- [x] Rede Elétrica
- [ ] Rede Subterrânea
- [ ] Construção

VIGOR DA COPA: Vigorosa

SITUAÇÃO DA VIA: Canteiro Cimentado

FACE: Sul

OBSERVAÇÕES GERAIS:

PLANOS
ENGENHARIA

FICHA DE CADASTRAMENTO ARBÓREO

FOTOS:



FICHA DE CADASTRAMENTO ARBÓREO

FICHA: 88 DATA: 24/05/2021

UTM X 273347 UTM Y 7468961 REGIÃO DE CADASTRAMENTO A-01

ENDEREÇO: Rua N, 10, Bairro - Jd. Santana

INFORMAÇÕES DO EXEMPLAR

NOME POPULAR: Jambolão

NOME CIENTÍFICO: *Syzygium cumini*

ORIGEM: Exótica

CAP (cm): 150;150 ALTURA (m): 10

INFORMAÇÕES GERAIS

SITUAÇÃO FITOSSANITÁRIA GERAL:

- [ ] Fungos/Pragas/Outros
- [ ] Vandalismo
- [ ] Sistema Radicular Exposto
- [ ] Inclinação Acentuada
- [ ] Risco de Queda
- [ ] Poda Drástica

PRESENÇA PRÓXIMA DE:

- [x] Poste
- [x] Rede Elétrica
- [ ] Rede Subterrânea
- [ ] Construção

VIGOR DA COPA: Vigorosa

SITUAÇÃO DA VIA: Canteiro Cimentado

FACE: Oeste

OBSERVAÇÕES GERAIS:

PLANOS
ENGENHARIA

FICHA DE CADASTRAMENTO ARBÓREO

FOTOS:



PLANOS
ENGENHARIA

FICHA DE CADASTRAMENTO ARBÓREO

FICHA: 89 DATA: 24/05/2021

UTM X 273348 UTM Y 7468963 REGIÃO DE CADASTRAMENTO A-01

ENDEREÇO: Rua Capitão Lorival Mei, 10, Bairro - Jd. Santana

INFORMAÇÕES DO EXEMPLAR

NOME POPULAR: Sete-copas

NOME CIENTÍFICO: *Terminalia catappa*

ORIGEM: Exótica

CAP (cm): 70 ALTURA (m): 8

INFORMAÇÕES GERAIS

SITUAÇÃO FITOSSANITÁRIA GERAL:

- [ ] Fungos/Pragas/Outros
- [ ] Vandalismo
- [ ] Sistema Radicular Exposto
- [ ] Inclinação Acentuada
- [ ] Risco de Queda
- [ ] Poda Drástica

PRESENÇA PRÓXIMA DE:

- [ ] Poste
- [ ] Rede Subterrânea
- [x] Rede Elétrica
- [ ] Construção

VIGOR DA COPA: Vigorosa

SITUAÇÃO DA VIA: Canteiro Cimentado

FACE: Oeste

OBSERVAÇÕES GERAIS:

PLANOS
ENGENHARIA

FICHA DE CADASTRAMENTO ARBÓREO

FOTOS:



FICHA DE CADASTRAMENTO ARBÓREO

FICHA: 90 DATA: 24/05/2021

UTM X 273357 UTM Y 7468972 REGIÃO DE CADASTRAMENTO A-01

ENDEREÇO: Rua Capitão Lorival Mei, 367, Bairro - Jd. Santana

INFORMAÇÕES DO EXEMPLAR

NOME POPULAR: Palmeira-areca

NOME CIENTÍFICO: *Dypsis lutescens*

ORIGEM: Exótica

CAP (cm): 25;25 ALTURA (m): 4

INFORMAÇÕES GERAIS

SITUAÇÃO FITOSSANITÁRIA GERAL:

- [ ] Fungos/Pragas/Outros
- [ ] Vandalismo
- [ ] Sistema Radicular Exposto
- [ ] Inclinação Acentuada
- [ ] Risco de Queda
- [ ] Poda Drástica

PRESENÇA PRÓXIMA DE:

- [ ] Poste
- [ ] Rede Elétrica
- [ ] Rede Subterrânea
- [ ] Construção

VIGOR DA COPA: Vigorosa

SITUAÇÃO DA VIA: Canteiro Cimentado

FACE: Oeste

OBSERVAÇÕES GERAIS:

PLANOS
ENGENHARIA

FICHA DE CADASTRAMENTO ARBÓREO

FOTOS:



PLANOS
ENGENHARIA

FICHA DE CADASTRAMENTO ARBÓREO

FICHA: 91 DATA: 24/05/2021

UTM X 273357 UTM Y 7468974 REGIÃO DE CADASTRAMENTO A-01

ENDEREÇO: Rua Capitão Lorival Mei, 367, Bairro - Jd. Santana

INFORMAÇÕES DO EXEMPLAR

NOME POPULAR: Palmeira-areca

NOME CIENTÍFICO: *Dypsis lutescens*

ORIGEM: Exótica

CAP (cm): 25;25 ALTURA (m): 4

INFORMAÇÕES GERAIS

SITUAÇÃO FITOSSANITÁRIA GERAL:

- [ ] Fungos/Pragas/Outros
- [ ] Vandalismo
- [ ] Sistema Radicular Exposto
- [ ] Inclinação Acentuada
- [ ] Risco de Queda
- [ ] Poda Drástica

PRESENÇA PRÓXIMA DE:

- [ ] Poste
- [ ] Rede Elétrica
- [ ] Rede Subterrânea
- [ ] Construção

VIGOR DA COPA: Vigorosa

SITUAÇÃO DA VIA: Canteiro Cimentado

FACE: Oeste

OBSERVAÇÕES GERAIS:

PLANOS
ENGENHARIA

FICHA DE CADASTRAMENTO ARBÓREO

FOTOS:



PLANOS
ENGENHARIA

FICHA DE CADASTRAMENTO ARBÓREO

FICHA: 92 DATA: 24/05/2021

UTM X 273410 UTM Y 7468968 REGIÃO DE CADASTRAMENTO A-01

ENDEREÇO: Rua Capitão Lorival Mei, 307, Bairro - Jd. Santana

INFORMAÇÕES DO EXEMPLAR

NOME POPULAR: Figueira-benjamim

NOME CIENTÍFICO: *Ficus benjamina*

ORIGEM: Exótica

CAP (cm): 100 ALTURA (m): 8

INFORMAÇÕES GERAIS

SITUAÇÃO FITOSSANITÁRIA GERAL:

- ☐ Fungos/Pragas/Outros
- ☐ Vandalismo
- ☐ Sistema Radicular Exposto
- ☐ Inclinação Acentuada
- ☐ Risco de Queda
- ☐ Poda Drástica

PRESENÇA PRÓXIMA DE:

- ☐ Poste
- ☐ Rede Elétrica
- ☐ Rede Subterrânea
- ☐ Construção

VIGOR DA COPA: Vigorosa

SITUAÇÃO DA VIA: Canteiro Cimentado

FACE: Norte

OBSERVAÇÕES GERAIS:

PLANOS
ENGENHARIA

FICHA DE CADASTRAMENTO ARBÓREO

FOTOS:



FICHA DE CADASTRAMENTO ARBÓREO

FICHA: 93 DATA: 24/05/2021

UTM X 273468 UTM Y 7468932 REGIÃO DE CADASTRAMENTO A-01

ENDEREÇO: Rua Sebastiana Ramos, 140, Bairro - Jd. Santana

INFORMAÇÕES DO EXEMPLAR

NOME POPULAR: Graviola

NOME CIENTÍFICO: *Annona muricata*

ORIGEM: Exótica

CAP (cm): 40 ALTURA (m): 5

INFORMAÇÕES GERAIS

SITUAÇÃO FITOSSANITÁRIA GERAL:

- [ ] Fungos/Pragas/Outros
- [ ] Vandalismo
- [ ] Sistema Radicular Exposto
- [ ] Inclinação Acentuada
- [ ] Risco de Queda
- [ ] Poda Drástica

PRESENÇA PRÓXIMA DE:

- [ ] Poste
- [ ] Rede Elétrica
- [ ] Rede Subterrânea
- [ ] Construção

VIGOR DA COPA: Vigorosa

SITUAÇÃO DA VIA: Canteiro Cimentado

FACE: Sul

OBSERVAÇÕES GERAIS:

PLANOS
ENGENHARIA

FICHA DE CADASTRAMENTO ARBÓREO

FOTOS:



PLANOS ENGENHARIA

FICHA DE CADASTRAMENTO ARBÓREO

FICHA: 94 DATA: 24/05/2021

UTM X 273469 UTM Y 7468918 REGIÃO DE CADASTRAMENTO A-01

ENDEREÇO: Rua Sebastiana Ramos, 227, Bairro - Jd. Santana

INFORMAÇÕES DO EXEMPLAR

NOME POPULAR: Ligustrum

NOME CIENTÍFICO: *Ligustrum lucidum*

ORIGEM: Exótica

CAP (cm): 100 ALTURA (m): 8

INFORMAÇÕES GERAIS

SITUAÇÃO FITOSSANITÁRIA GERAL:

- [ ] Fungos/Pragas/Outros
- [ ] Vandalismo
- [ ] Sistema Radicular Exposto
- [ ] Inclinação Acentuada
- [ ] Risco de Queda
- [ ] Poda Drástica

PRESENÇA PRÓXIMA DE:

- [ ] Poste
- [ ] Rede Subterrânea
- [x] Rede Elétrica
- [ ] Construção

VIGOR DA COPA: Vigorosa

SITUAÇÃO DA VIA: Canteiro Cimentado

FACE: Norte

OBSERVAÇÕES GERAIS:

PLANOS
ENGENHARIA

FICHA DE CADASTRAMENTO ARBÓREO

FOTOS:



PLANOS
ENGENHARIA

FICHA DE CADASTRAMENTO ARBÓREO

FICHA: 95 DATA: 24/05/2021

UTM X 273471 UTM Y 7468916 REGIÃO DE CADASTRAMENTO A-01

ENDEREÇO: Rua Sebastiana Ramos, 227, Bairro - Jd. Santana

INFORMAÇÕES DO EXEMPLAR

NOME POPULAR: Ligustrum

NOME CIENTÍFICO: *Ligustrum lucidum*

ORIGEM: exótica

CAP (cm): 40;25;25 ALTURA (m): 4

INFORMAÇÕES GERAIS

SITUAÇÃO FITOSSANITÁRIA GERAL:

- [ ] Fungos/Pragas/Outros
- [ ] Vandalismo
- [ ] Sistema Radicular Exposto
- [ ] Inclinação Acentuada
- [ ] Risco de Queda
- [ ] Poda Drástica

PRESENÇA PRÓXIMA DE:

- [ ] Poste
- [ ] Rede Elétrica
- [ ] Rede Subterrânea
- [ ] Construção

VIGOR DA COPA: Vigorosa

SITUAÇÃO DA VIA: Canteiro Cimentado

FACE: Norte

OBSERVAÇÕES GERAIS:

PLANOS
ENGENHARIA

FICHA DE CADASTRAMENTO ARBÓREO

FOTOS:



PLANOS
ENGENHARIA

FICHA DE CADASTRAMENTO ARBÓREO

FICHA: 96 DATA: 24/05/2021

UTM X 273490 UTM Y 7468913 REGIÃO DE CADASTRAMENTO A-01

ENDEREÇO: Rua Sebastiana Ramos, 186, Bairro - Jd. Santana

INFORMAÇÕES DO EXEMPLAR

NOME POPULAR: Ipê-amarelo

NOME CIENTÍFICO: *Handroanthus chrysotrichus*

ORIGEM: Nativa

CAP (cm): 60 ALTURA (m): 6

INFORMAÇÕES GERAIS

SITUAÇÃO FITOSSANITÁRIA GERAL:

- [ ] Fungos/Pragas/Outros
- [ ] Vandalismo
- [ ] Sistema Radicular Exposto
- [ ] Inclinação Acentuada
- [ ] Risco de Queda
- [ ] Poda Drástica

PRESENÇA PRÓXIMA DE:

- [ ] Poste
- [ ] Rede Elétrica
- [ ] Rede Subterrânea
- [ ] Construção

VIGOR DA COPA: Vigorosa

SITUAÇÃO DA VIA: Canteiro Cimentado

FACE: Sul

OBSERVAÇÕES GERAIS:

PLANOS
ENGENHARIA

FICHA DE CADASTRAMENTO ARBÓREO

FOTOS:



PLANOS ENGENHARIA

FICHA DE CADASTRAMENTO ARBÓREO

FICHA: 97 DATA: 24/05/2021

UTM X 273424 UTM Y 7468968 REGIÃO DE CADASTRAMENTO A-01

ENDEREÇO: Rua Sebastiana Ramos, 90, Bairro - Jd. Santana

INFORMAÇÕES DO EXEMPLAR

NOME POPULAR: Oiti

NOME CIENTÍFICO: *Licania tomentosa*

ORIGEM: Nativa

CAP (cm): 70 ALTURA (m): 9

INFORMAÇÕES GERAIS

SITUAÇÃO FITOSSANITÁRIA GERAL:

- [ ] Fungos/Pragas/Outros
- [ ] Vandalismo
- [ ] Sistema Radicular Exposto
- [ ] Inclinação Acentuada
- [ ] Risco de Queda
- [ ] Poda Drástica

PRESENÇA PRÓXIMA DE:

- [ ] Poste
- [ ] Rede Subterrânea
- [x] Rede Elétrica
- [ ] Construção

VIGOR DA COPA: Vigorosa

SITUAÇÃO DA VIA: Canteiro Cimentado

FACE: Sul

OBSERVAÇÕES GERAIS:

PLANOS
ENGENHARIA

FICHA DE CADASTRAMENTO ARBÓREO

FOTOS:



PLANOS ENGENHARIA

FICHA DE CADASTRAMENTO ARBÓREO

FICHA: 98 DATA: 24/05/2021

UTM X 273421 UTM Y 7468970 REGIÃO DE CADASTRAMENTO A-01

ENDEREÇO: Rua Sebastiana Ramos, 90, Bairro - Jd. Santana

INFORMAÇÕES DO EXEMPLAR

NOME POPULAR: Oiti

NOME CIENTÍFICO: *Licania tomentosa*

ORIGEM: Nativa

CAP (cm): 60 ALTURA (m): 7

INFORMAÇÕES GERAIS

SITUAÇÃO FITOSSANITÁRIA GERAL:

- [ ] Fungos/Pragas/Outros
- [ ] Vandalismo
- [ ] Sistema Radicular Exposto
- [ ] Inclinação Acentuada
- [ ] Risco de Queda
- [x] Poda Drástica

PRESENÇA PRÓXIMA DE:

- [x] Poste
- [x] Rede Elétrica
- [ ] Rede Subterrânea
- [ ] Construção

VIGOR DA COPA: Vigorosa

SITUAÇÃO DA VIA: Canteiro Cimentado

FACE: Sul

OBSERVAÇÕES GERAIS:

PLANOS
ENGENHARIA

FICHA DE CADASTRAMENTO ARBÓREO

FOTOS:



PLANOS
ENGENHARIA

FICHA DE CADASTRAMENTO ARBÓREO

FICHA: 99 DATA: 24/05/2021

UTM X 273417 UTM Y 7468972 REGIÃO DE CADASTRAMENTO A-01

ENDEREÇO: Rua Sebastiana Ramos, 307, Bairro - Jd. Santana

INFORMAÇÕES DO EXEMPLAR

NOME POPULAR: Oiti

NOME CIENTÍFICO: *Licania tomentosa*

ORIGEM: Nativa

CAP (cm): 40 ALTURA (m): 4

INFORMAÇÕES GERAIS

SITUAÇÃO FITOSSANITÁRIA GERAL:

- [ ] Fungos/Pragas/Outros
- [ ] Vandalismo
- [ ] Sistema Radicular Exposto
- [ ] Inclinação Acentuada
- [ ] Risco de Queda
- [ ] Poda Drástica

PRESENÇA PRÓXIMA DE:

- [ ] Poste
- [x] Rede Elétrica
- [ ] Rede Subterrânea
- [ ] Construção

VIGOR DA COPA: Vigorosa

SITUAÇÃO DA VIA: Canteiro Cimentado

FACE: Sul

OBSERVAÇÕES GERAIS:

PLANOS
ENGENHARIA

FICHA DE CADASTRAMENTO ARBÓREO

FOTOS:



PLANOS
ENGENHARIA

FICHA DE CADASTRAMENTO ARBÓREO

FICHA: 100 DATA: 24/05/2021

UTM X 273401 UTM Y 7468988 REGIÃO DE CADASTRAMENTO A-01

ENDEREÇO: Rua Sebastiana Ramos, 347, Bairro - Jd. Santana

INFORMAÇÕES DO EXEMPLAR

NOME POPULAR: Hibisco

NOME CIENTÍFICO: *Hibiscus rosa-sinensis*

ORIGEM: Exótica

CAP (cm): 20;20;20 ALTURA (m): 2,7

INFORMAÇÕES GERAIS

SITUAÇÃO FITOSSANITÁRIA GERAL:

- ☐ Fungos/Pragas/Outros
- ☐ Vandalismo
- ☐ Sistema Radicular Exposto
- ☐ Inclinação Acentuada
- ☐ Risco de Queda
- ☐ Poda Drástica

PRESENÇA PRÓXIMA DE:

- ☐ Poste
- ☐ Rede Elétrica
- ☐ Rede Subterrânea
- ☐ Construção

VIGOR DA COPA: Vigorosa

SITUAÇÃO DA VIA: Canteiro Cimentado

FACE: Sul

OBSERVAÇÕES GERAIS:

PLANOS
ENGENHARIA

FICHA DE CADASTRAMENTO ARBÓREO

FOTOS:



PLANOS
ENGENHARIA

FICHA DE CADASTRAMENTO ARBÓREO

FICHA: 101 DATA: 24/05/2021

UTM X 273389 UTM Y 7469014 REGIÃO DE CADASTRAMENTO A-01

ENDEREÇO: Rua Capitão Lorival Mei, 40, Bairro - Jd. Santana

INFORMAÇÕES DO EXEMPLAR

NOME POPULAR: Oiti

NOME CIENTÍFICO: *Licania tomentosa*

ORIGEM: Nativa

CAP (cm): 35 ALTURA (m): 3

INFORMAÇÕES GERAIS

SITUAÇÃO FITOSSANITÁRIA GERAL:

- [ ] Fungos/Pragas/Outros
- [ ] Vandalismo
- [ ] Sistema Radicular Exposto
- [ ] Inclinação Acentuada
- [ ] Risco de Queda
- [ ] Poda Drástica

PRESENÇA PRÓXIMA DE:

- [ ] Poste
- [ ] Rede Elétrica
- [ ] Rede Subterrânea
- [ ] Construção

VIGOR DA COPA: Vigorosa

SITUAÇÃO DA VIA: Canteiro Cimentado

FACE: Oeste

OBSERVAÇÕES GERAIS:

PLANOS
ENGENHARIA

FICHA DE CADASTRAMENTO ARBÓREO

FOTOS:



FICHA DE CADASTRAMENTO ARBÓREO

FICHA: 102 DATA: 24/05/2021

UTM X 273387 UTM Y 7469012 REGIÃO DE CADASTRAMENTO A-01

ENDEREÇO: Rua Capitão Lorival Mei, 40, Bairro - Jd. Santana

INFORMAÇÕES DO EXEMPLAR

NOME POPULAR: Oiti

NOME CIENTÍFICO: *Licania tomentosa*

ORIGEM: Nativa

CAP (cm): 50; 40 ALTURA (m): 3

INFORMAÇÕES GERAIS

SITUAÇÃO FITOSSANITÁRIA GERAL:

- [ ] Fungos/Pragas/Outros
- [ ] Vandalismo
- [ ] Sistema Radicular Exposto
- [ ] Inclinação Acentuada
- [ ] Risco de Queda
- [ ] Poda Drástica

PRESENÇA PRÓXIMA DE:

- [ ] Poste
- [ ] Rede Elétrica
- [ ] Rede Subterrânea
- [ ] Construção

VIGOR DA COPA: Vigorosa

SITUAÇÃO DA VIA: Canteiro Cimentado

FACE: Oeste

OBSERVAÇÕES GERAIS:

PLANOS
ENGENHARIA

FICHA DE CADASTRAMENTO ARBÓREO

FOTOS:



FICHA DE CADASTRAMENTO ARBÓREO

FICHA: 103 DATA: 24/05/2021

UTM X 273395 UTM Y 7469021 REGIÃO DE CADASTRAMENTO A-01

ENDEREÇO: Rua Capitão Lorival Mei, 40, Bairro - Jd. Santana

INFORMAÇÕES DO EXEMPLAR

NOME POPULAR: Abacate

NOME CIENTÍFICO: *Persea americana*

ORIGEM: Exótica

CAP (cm): 5 ALTURA (m): 2,5

INFORMAÇÕES GERAIS

SITUAÇÃO FITOSSANITÁRIA GERAL:

- [ ] Fungos/Pragas/Outros
- [ ] Vandalismo
- [ ] Sistema Radicular Exposto
- [ ] Inclinação Acentuada
- [ ] Risco de Queda
- [ ] Poda Drástica

PRESENÇA PRÓXIMA DE:

- [ ] Poste
- [ ] Rede Elétrica
- [ ] Rede Subterrânea
- [ ] Construção

VIGOR DA COPA: Não Vigorosa

SITUAÇÃO DA VIA: Canteiro Cimentado

FACE: Oeste

OBSERVAÇÕES GERAIS:

PLANOS
ENGENHARIA

FICHA DE CADASTRAMENTO ARBÓREO

FOTOS:



PLANOS
ENGENHARIA

FICHA DE CADASTRAMENTO ARBÓREO

FICHA: 104 DATA: 24/05/2021

UTM X 273397 UTM Y 7469023 REGIÃO DE CADASTRAMENTO A-01

ENDEREÇO: Rua Capitão Lorival Mei, 40, Bairro - Jd. Santana

INFORMAÇÕES DO EXEMPLAR

NOME POPULAR: Oiti

NOME CIENTÍFICO: *Licania tomentosa*

ORIGEM: Nativa

CAP (cm): ALTURA (m): 1,8

INFORMAÇÕES GERAIS

SITUAÇÃO FITOSSANITÁRIA GERAL:

- [ ] Fungos/Pragas/Outros
- [ ] Vandalismo
- [ ] Sistema Radicular Exposto
- [ ] Inclinação Acentuada
- [ ] Risco de Queda
- [ ] Poda Drástica

PRESENÇA PRÓXIMA DE:

- [ ] Poste
- [ ] Rede Elétrica
- [ ] Rede Subterrânea
- [ ] Construção

VIGOR DA COPA: Não Vigorosa

SITUAÇÃO DA VIA: Canteiro Cimentado

FACE: Oeste

OBSERVAÇÕES GERAIS:

PLANOS
ENGENHARIA

FICHA DE CADASTRAMENTO ARBÓREO

FOTOS:



PLANOS
ENGENHARIA

FICHA DE CADASTRAMENTO ARBÓREO

FICHA: 105 DATA: 24/05/2021

UTM X 273413 UTM Y 7469043 REGIÃO DE CADASTRAMENTO A-01

ENDEREÇO: Rua Capitão Lorival Mei, 401, Bairro - Jd. Santana

INFORMAÇÕES DO EXEMPLAR

NOME POPULAR: Pau-Brasil

NOME CIENTÍFICO: *Paubrasilia echinata*

ORIGEM: Nativa

CAP (cm): 5 ALTURA (m): 2

INFORMAÇÕES GERAIS

SITUAÇÃO FITOSSANITÁRIA GERAL:

- ☐ Fungos/Pragas/Outros
- ☐ Vandalismo
- ☐ Sistema Radicular Exposto
- ☐ Inclinação Acentuada
- ☐ Risco de Queda
- ☐ Poda Drástica

PRESENÇA PRÓXIMA DE:

- ☐ Poste
- ☐ Rede Elétrica
- ☐ Rede Subterrânea
- ☐ Construção

VIGOR DA COPA: Vigorosa

SITUAÇÃO DA VIA: Canteiro Cimentado

FACE: Oeste

OBSERVAÇÕES GERAIS:

PLANOS
ENGENHARIA

FICHA DE CADASTRAMENTO ARBÓREO

FOTOS:



PLANOS
ENGENHARIA

FICHA DE CADASTRAMENTO ARBÓREO

FICHA: 106 DATA: 24/05/2021

UTM X 273453 UTM Y 7469030 REGIÃO DE CADASTRAMENTO A-01

ENDEREÇO: Rua M, 361, Bairro - Jd. Santana

INFORMAÇÕES DO EXEMPLAR

NOME POPULAR: Murta

NOME CIENTÍFICO: *Murraya paniculata*

ORIGEM: Exótica

CAP (cm): ALTURA (m): 1,8

INFORMAÇÕES GERAIS

SITUAÇÃO FITOSSANITÁRIA GERAL:

- ☐ Fungos/Pragas/Outros
- ☐ Vandalismo
- ☐ Sistema Radicular Exposto
- ☐ Inclinação Acentuada
- ☐ Risco de Queda
- ☐ Poda Drástica

PRESENÇA PRÓXIMA DE:

- ☐ Poste
- ☐ Rede Elétrica
- ☐ Rede Subterrânea
- ☐ Construção

VIGOR DA COPA: Vigorosa

SITUAÇÃO DA VIA: Canteiro Cimentado

FACE: Norte

OBSERVAÇÕES GERAIS:

PLANOS
ENGENHARIA

FICHA DE CADASTRAMENTO ARBÓREO

FOTOS:



FICHA DE CADASTRAMENTO ARBÓREO

FICHA: 107 DATA: 24/05/2021

UTM X 273472 UTM Y 7469014 REGIÃO DE CADASTRAMENTO A-01

ENDEREÇO: Rua M, 331, Bairro - Jd. Santana

INFORMAÇÕES DO EXEMPLAR

NOME POPULAR: Murta

NOME CIENTÍFICO: *Murraya paniculata*

ORIGEM: Exótica

CAP (cm): 20;20;20;20;20;20;20 ALTURA (m): 3

INFORMAÇÕES GERAIS

SITUAÇÃO FITOSSANITÁRIA GERAL:

- [ ] Fungos/Pragas/Outros
- [ ] Vandalismo
- [ ] Sistema Radicular Exposto
- [ ] Inclinação Acentuada
- [ ] Risco de Queda
- [ ] Poda Drástica

PRESENÇA PRÓXIMA DE:

- [ ] Poste
- [x] Rede Elétrica
- [ ] Rede Subterrânea
- [ ] Construção

VIGOR DA COPA: Vigorosa

SITUAÇÃO DA VIA: Canteiro Cimentado

FACE: Norte

OBSERVAÇÕES GERAIS:

PLANOS
ENGENHARIA

FICHA DE CADASTRAMENTO ARBÓREO

FOTOS:



PLANOS ENGENHARIA

FICHA DE CADASTRAMENTO ARBÓREO

FICHA: 108 DATA: 24/05/2021

UTM X 273476 UTM Y 7469010 REGIÃO DE CADASTRAMENTO A-01

ENDEREÇO: Rua M, 331, Bairro - Jd. Santana

INFORMAÇÕES DO EXEMPLAR

NOME POPULAR: Murta

NOME CIENTÍFICO: *Murraya paniculata*

ORIGEM: Exótica

CAP (cm): 30;30;30;30 ALTURA (m): 3

INFORMAÇÕES GERAIS

SITUAÇÃO FITOSSANITÁRIA GERAL:

- [ ] Fungos/Pragas/Outros
- [ ] Vandalismo
- [ ] Sistema Radicular Exposto
- [ ] Inclinação Acentuada
- [ ] Risco de Queda
- [ ] Poda Drástica

PRESENÇA PRÓXIMA DE:

- [ ] Poste
- [ ] Rede Elétrica
- [ ] Rede Subterrânea
- [ ] Construção

VIGOR DA COPA: Vigorosa

SITUAÇÃO DA VIA: Canteiro Cimentado

FACE: Norte

OBSERVAÇÕES GERAIS:

PLANOS
ENGENHARIA

FICHA DE CADASTRAMENTO ARBÓREO

FOTOS:



PLANOS
ENGENHARIA

FICHA DE CADASTRAMENTO ARBÓREO

FICHA: 109 DATA: 24/05/2021

UTM X 273487 UTM Y 7469000 REGIÃO DE CADASTRAMENTO A-01

ENDEREÇO: Rua M, 156, Bairro - Jd. Santana

INFORMAÇÕES DO EXEMPLAR

NOME POPULAR: Primavera

NOME CIENTÍFICO: *Bougainvillea glabra*

ORIGEM: Nativa

CAP (cm): 20 ALTURA (m): 2,5

INFORMAÇÕES GERAIS

SITUAÇÃO FITOSSANITÁRIA GERAL:

- ☐ Fungos/Pragas/Outros
- ☐ Vandalismo
- ☐ Sistema Radicular Exposto
- ☐ Inclinação Acentuada
- ☐ Risco de Queda
- ☐ Poda Drástica

PRESENÇA PRÓXIMA DE:

- ☐ Poste
- ☐ Rede Elétrica
- ☐ Rede Subterrânea
- ☐ Construção

VIGOR DA COPA: Vigorosa

SITUAÇÃO DA VIA: Canteiro Cimentado

FACE: Norte

OBSERVAÇÕES GERAIS:

PLANOS
ENGENHARIA

FICHA DE CADASTRAMENTO ARBÓREO

FOTOS:



PLANOS
ENGENHARIA

FICHA DE CADASTRAMENTO ARBÓREO

FICHA: 110 DATA: 24/05/2021

UTM X 273492 UTM Y 7468996 REGIÃO DE CADASTRAMENTO A-01

ENDEREÇO: Rua M, 156, Bairro - Jd. Santana

INFORMAÇÕES DO EXEMPLAR

NOME POPULAR: Primavera

NOME CIENTÍFICO: *Bougainvillea glabra*

ORIGEM: Nativa

CAP (cm): 20 ALTURA (m): 1,9

INFORMAÇÕES GERAIS

SITUAÇÃO FITOSSANITÁRIA GERAL:

- ☐ Fungos/Pragas/Outros
- ☐ Vandalismo
- ☐ Sistema Radicular Exposto
- ☐ Inclinação Acentuada
- ☐ Risco de Queda
- ☐ Poda Drástica

PRESENÇA PRÓXIMA DE:

- ☐ Poste
- ☐ Rede Elétrica
- ☐ Rede Subterrânea
- ☐ Construção

VIGOR DA COPA: Vigorosa

SITUAÇÃO DA VIA: Canteiro Cimentado

FACE: Norte

OBSERVAÇÕES GERAIS:

PLANOS
ENGENHARIA

FICHA DE CADASTRAMENTO ARBÓREO

FOTOS:



PLANOS
ENGENHARIA

FICHA DE CADASTRAMENTO ARBÓREO

FICHA: 111 DATA: 24/05/2021

UTM X 273507 UTM Y 7468918 REGIÃO DE CADASTRAMENTO A-01

ENDEREÇO: Rua Alençar Leite, 196, Bairro - Jd. Santana

INFORMAÇÕES DO EXEMPLAR

NOME POPULAR: Murta

NOME CIENTÍFICO: *Murraya paniculata*

ORIGEM: Exótica

CAP (cm): 20;20;20;20;20;20;20;20;20;20 ALTURA (m): 3

INFORMAÇÕES GERAIS

SITUAÇÃO FITOSSANITÁRIA GERAL:

- [ ] Fungos/Pragas/Outros
- [ ] Vandalismo
- [ ] Sistema Radicular Exposto
- [ ] Inclinação Acentuada
- [ ] Risco de Queda
- [ ] Poda Drástica

PRESENÇA PRÓXIMA DE:

- [x] Poste
- [ ] Rede Elétrica
- [ ] Rede Subterrânea
- [ ] Construção

VIGOR DA COPA: Vigorosa

SITUAÇÃO DA VIA: Canteiro Cimentado

FACE: Leste

OBSERVAÇÕES GERAIS:

PLANOS
ENGENHARIA

FICHA DE CADASTRAMENTO ARBÓREO

FOTOS:



FICHA DE CADASTRAMENTO ARBÓREO

FICHA: 112 DATA: 24/05/2021

UTM X 272986 UTM Y 7468799 REGIÃO DE CADASTRAMENTO A-01

ENDEREÇO: Rua Benedito Gomes da Silva, 251, Bairro - Pq. São Miguel

INFORMAÇÕES DO EXEMPLAR

NOME POPULAR: Carambola

NOME CIENTÍFICO: *Averrhoa carambola*

ORIGEM: Exótica

CAP (cm): 66 ALTURA (m): 3

INFORMAÇÕES GERAIS

SITUAÇÃO FITOSSANITÁRIA GERAL:

- [ ] Fungos/Pragas/Outros
- [ ] Vandalismo
- [ ] Sistema Radicular Exposto
- [ ] Inclinação Acentuada
- [ ] Risco de Queda
- [ ] Poda Drástica

PRESENÇA PRÓXIMA DE:

- [ ] Poste
- [ ] Rede Subterrânea
- [x] Rede Elétrica
- [ ] Construção

VIGOR DA COPA: Vigorosa

SITUAÇÃO DA VIA: Canteiro Ajardinado

FACE: Sul

OBSERVAÇÕES GERAIS:

PLANOS
ENGENHARIA

FICHA DE CADASTRAMENTO ARBÓREO

FOTOS:





FICHA DE CADASTRAMENTO ARBÓREO

FICHA: 115 DATA: 31/05/2021

UTM X 272964 UTM Y 7468808 REGIÃO DE CADASTRAMENTO A-01

ENDEREÇO: Rua Benedito Gomes da Silva, 271, Bairro - Pq. São Miguel

INFORMAÇÕES DO EXEMPLAR

NOME POPULAR: Mangueira

NOME CIENTÍFICO: *Mangifera indica*

ORIGEM: Exótica

CAP (cm): 101 ALTURA (m): 8

INFORMAÇÕES GERAIS

SITUAÇÃO FITOSSANITÁRIA GERAL:

- [ ] Fungos/Pragas/Outros
- [ ] Vandalismo
- [ ] Sistema Radicular Exposto
- [ ] Inclinação Acentuada
- [ ] Risco de Queda
- [ ] Poda Drástica

PRESENÇA PRÓXIMA DE:

- [ ] Poste
- [ ] Rede Subterrânea
- [x] Rede Elétrica
- [ ] Construção

VIGOR DA COPA: Vigorosa

SITUAÇÃO DA VIA: Canteiro Cimentado

FACE: Norte

OBSERVAÇÕES GERAIS:

PLANOS
ENGENHARIA

FICHA DE CADASTRAMENTO ARBÓREO

FOTOS:





FICHA DE CADASTRAMENTO ARBÓREO

FICHA: 113 DATA: 31/05/2021

UTM X 272973 UTM Y 7468794 REGIÃO DE CADASTRAMENTO A-01

ENDEREÇO: Rua Benedito Gomes da Silva, 271, Bairro - Pq. São Miguel

INFORMAÇÕES DO EXEMPLAR

NOME POPULAR: Mangueira

NOME CIENTÍFICO: *Mangifera indica*

ORIGEM: Exótica

CAP (cm): 31;35;22;44 ALTURA (m): 5

INFORMAÇÕES GERAIS

SITUAÇÃO FITOSSANITÁRIA GERAL:

- [ ] Fungos/Pragas/Outros
- [ ] Vandalismo
- [ ] Sistema Radicular Exposto
- [ ] Inclinação Acentuada
- [ ] Risco de Queda
- [x] Poda Drástica

PRESENÇA PRÓXIMA DE:

- [ ] Poste
- [ ] Rede Elétrica
- [ ] Rede Subterrânea
- [ ] Construção

VIGOR DA COPA: Vigorosa

SITUAÇÃO DA VIA: Canteiro Ajardinado

FACE: Sul

OBSERVAÇÕES GERAIS:

PLANOS
ENGENHARIA

FICHA DE CADASTRAMENTO ARBÓREO

FOTOS:





PLANOS
ENGENHARIA

FICHA DE CADASTRAMENTO ARBÓREO

FICHA: 114 DATA: 31/05/2021

UTM X 272959 UTM Y 7468800 REGIÃO DE CADASTRAMENTO A-01

ENDEREÇO: Rua Benedito Gomes da Silva, 261, Bairro - Pq. São Miguel

INFORMAÇÕES DO EXEMPLAR

NOME POPULAR: Cróton

NOME CIENTÍFICO: *Codiaeum variegatum*

ORIGEM: Exótica

CAP (cm): 16;13 ALTURA (m): 3

INFORMAÇÕES GERAIS

SITUAÇÃO FITOSSANITÁRIA GERAL:

- [ ] Fungos/Pragas/Outros
- [ ] Vandalismo
- [ ] Sistema Radicular Exposto
- [ ] Inclinação Acentuada
- [ ] Risco de Queda
- [ ] Poda Drástica

PRESENÇA PRÓXIMA DE:

- [ ] Poste
- [ ] Rede Elétrica
- [ ] Rede Subterrânea
- [ ] Construção

VIGOR DA COPA: Vigorosa

SITUAÇÃO DA VIA: Canteiro Ajardinado

FACE: Norte

OBSERVAÇÕES GERAIS:

PLANOS
ENGENHARIA

FICHA DE CADASTRAMENTO ARBÓREO

FOTOS:





FICHA DE CADASTRAMENTO ARBÓREO

FICHA: 116 DATA: 31/05/2021

UTM X 272949 UTM Y 7468814 REGIÃO DE CADASTRAMENTO A-01

ENDEREÇO: Rua Benedito Gomes da Silva, 291, Bairro - Pq. São Miguel

INFORMAÇÕES DO EXEMPLAR

NOME POPULAR: Oiti

NOME CIENTÍFICO: *Licania tomentosa*

ORIGEM: Nativa

CAP (cm): 50;44 ALTURA (m): 6

INFORMAÇÕES GERAIS

SITUAÇÃO FITOSSANITÁRIA GERAL:

- [x] Fungos/Pragas/Outros
- [ ] Vandalismo
- [ ] Sistema Radicular Exposto
- [ ] Inclinação Acentuada
- [ ] Risco de Queda
- [ ] Poda Drástica

PRESENÇA PRÓXIMA DE:

- [ ] Poste
- [x] Rede Elétrica
- [ ] Rede Subterrânea
- [ ] Construção

VIGOR DA COPA: Vigorosa

SITUAÇÃO DA VIA: Canteiro Cimentado

FACE: Sul

OBSERVAÇÕES GERAIS:

PLANOS
ENGENHARIA

FICHA DE CADASTRAMENTO ARBÓREO

FOTOS:







FICHA DE CADASTRAMENTO ARBÓREO

FICHA: 117 DATA: 31/05/2021

UTM X 272946 UTM Y 7468804 REGIÃO DE CADASTRAMENTO A-01

ENDEREÇO: Rua Benedito Gomes da Silva, 104, Bairro - Pq. São Miguel

INFORMAÇÕES DO EXEMPLAR

NOME POPULAR: Mangueira

NOME CIENTÍFICO: *Mangifera indica*

ORIGEM: Exótica

CAP (cm): 47;38;38;28 ALTURA (m): 4

INFORMAÇÕES GERAIS

SITUAÇÃO FITOSSANITÁRIA GERAL:

- [ ] Fungos/Pragas/Outros
- [ ] Vandalismo
- [ ] Sistema Radicular Exposto
- [ ] Inclinação Acentuada
- [ ] Risco de Queda
- [ ] Poda Drástica

PRESENÇA PRÓXIMA DE:

- [ ] Poste
- [ ] Rede Elétrica
- [ ] Rede Subterrânea
- [ ] Construção

VIGOR DA COPA: Vigorosa

SITUAÇÃO DA VIA: Canteiro Cimentado

FACE: Norte

OBSERVAÇÕES GERAIS:

PLANOS
ENGENHARIA

FICHA DE CADASTRAMENTO ARBÓREO

FOTOS:





FICHA DE CADASTRAMENTO ARBÓREO

FICHA: 118 DATA: 31/05/2021

UTM X 272934 UTM Y 7468811 REGIÃO DE CADASTRAMENTO A-01

ENDEREÇO: Rua Benedito Gomes da Silva, 301, Bairro - Pq. São Miguel

INFORMAÇÕES DO EXEMPLAR

NOME POPULAR: Oiti

NOME CIENTÍFICO: *Licania tomentosa*

ORIGEM: Nativa

CAP (cm): 35;47;35;25;41 ALTURA (m): 6

INFORMAÇÕES GERAIS

SITUAÇÃO FITOSSANITÁRIA GERAL:

- [ ] Fungos/Pragas/Outros
- [ ] Vandalismo
- [ ] Sistema Radicular Exposto
- [ ] Inclinação Acentuada
- [ ] Risco de Queda
- [ ] Poda Drástica

PRESENÇA PRÓXIMA DE:

- [ ] Poste
- [ ] Rede Subterrânea
- [x] Rede Elétrica
- [ ] Construção

VIGOR DA COPA: Vigorosa

SITUAÇÃO DA VIA: Canteiro Cimentado

FACE: Norte

OBSERVAÇÕES GERAIS:

PLANOS
ENGENHARIA

FICHA DE CADASTRAMENTO ARBÓREO

FOTOS:





FICHA DE CADASTRAMENTO ARBÓREO

FICHA: 119 DATA: 31/05/2021

UTM X 272941 UTM Y 7468817 REGIÃO DE CADASTRAMENTO A-01

ENDEREÇO: Rua Benedito Gomes da Silva, 301, Bairro - Pq. São Miguel

INFORMAÇÕES DO EXEMPLAR

NOME POPULAR: Oiti

NOME CIENTÍFICO: *Licania tomentosa*

ORIGEM: Nativa

CAP (cm): 41;50;38;50 ALTURA (m): 7

INFORMAÇÕES GERAIS

SITUAÇÃO FITOSSANITÁRIA GERAL:

- [ ] Fungos/Pragas/Outros
- [ ] Vandalismo
- [ ] Sistema Radicular Exposto
- [ ] Inclinação Acentuada
- [ ] Risco de Queda
- [ ] Poda Drástica

PRESENÇA PRÓXIMA DE:

- [x] Poste
- [x] Rede Elétrica
- [ ] Rede Subterrânea
- [ ] Construção

VIGOR DA COPA: Vigorosa

SITUAÇÃO DA VIA: Canteiro Cimentado

FACE: Sul

OBSERVAÇÕES GERAIS:

PLANOS
ENGENHARIA

FICHA DE CADASTRAMENTO ARBÓREO

FOTOS:







FICHA DE CADASTRAMENTO ARBÓREO

FICHA: 120 DATA: 31/05/2021

UTM X 272930 UTM Y 7468822 REGIÃO DE CADASTRAMENTO A-01

ENDEREÇO: Rua Benedito Gomes da Silva, 311, Bairro - Pq. São Miguel

INFORMAÇÕES DO EXEMPLAR

NOME POPULAR: Oiti

NOME CIENTÍFICO: *Licania tomentosa*

ORIGEM: Nativa

CAP (cm): 97;47 ALTURA (m): 7

INFORMAÇÕES GERAIS

SITUAÇÃO FITOSSANITÁRIA GERAL:

- [ ] Fungos/Pragas/Outros
- [ ] Vandalismo
- [ ] Sistema Radicular Exposto
- [ ] Inclinação Acentuada
- [ ] Risco de Queda
- [ ] Poda Drástica

PRESENÇA PRÓXIMA DE:

- [ ] Poste
- [ ] Rede Subterrânea
- [x] Rede Elétrica
- [ ] Construção

VIGOR DA COPA: Vigorosa

SITUAÇÃO DA VIA: Canteiro Ajardinado

FACE: Sul

OBSERVAÇÕES GERAIS:

PLANOS
ENGENHARIA

FICHA DE CADASTRAMENTO ARBÓREO

FOTOS:









FICHA DE CADASTRAMENTO ARBÓREO

FICHA: 120 DATA: 31/05/2021

UTM X 272918 UTM Y 7468827 REGIÃO DE CADASTRAMENTO A-01

ENDEREÇO: Rua Benedito Gomes da Silva, 321, Bairro - Pq. São Miguel

INFORMAÇÕES DO EXEMPLAR

NOME POPULAR: Oiti

NOME CIENTÍFICO: *Licania tomentosa*

ORIGEM: Nativa

CAP (cm): 57;82 ALTURA (m): 6

INFORMAÇÕES GERAIS

SITUAÇÃO FITOSSANITÁRIA GERAL:

- [ ] Fungos/Pragas/Outros
- [ ] Vandalismo
- [ ] Sistema Radicular Exposto
- [ ] Inclinação Acentuada
- [ ] Risco de Queda
- [ ] Poda Drástica

PRESENÇA PRÓXIMA DE:

- [ ] Poste
- [ ] Rede Subterrânea
- [x] Rede Elétrica
- [ ] Construção

VIGOR DA COPA: Vigorosa

SITUAÇÃO DA VIA: Canteiro Ajardinado

FACE: Sul

OBSERVAÇÕES GERAIS:

PLANOS
ENGENHARIA

FICHA DE CADASTRAMENTO ARBÓREO

FOTOS:







PLANOS
ENGENHARIA

FICHA DE CADASTRAMENTO ARBÓREO

FICHA: 122 DATA: 31/05/2021

UTM X 272896 UTM Y 7468836 REGIÃO DE CADASTRAMENTO A-01

ENDEREÇO: Rua Benedito Gomes da Silva, 346, Bairro - Pq. São Miguel

INFORMAÇÕES DO EXEMPLAR

NOME POPULAR: Murta

NOME CIENTÍFICO: *Murraya paniculata*

ORIGEM: Exótica

CAP (cm): 28;22;31;44;35 ALTURA (m): 2,5

INFORMAÇÕES GERAIS

SITUAÇÃO FITOSSANITÁRIA GERAL:

- [ ] Fungos/Pragas/Outros
- [ ] Vandalismo
- [ ] Sistema Radicular Exposto
- [ ] Inclinação Acentuada
- [ ] Risco de Queda
- [ ] Poda Drástica

PRESENÇA PRÓXIMA DE:

- [ ] Poste
- [ ] Rede Subterrânea
- [x] Rede Elétrica
- [ ] Construção

VIGOR DA COPA: Vigorosa

SITUAÇÃO DA VIA: Canteiro Ajardinado

FACE: Sul

OBSERVAÇÕES GERAIS:

PLANOS
ENGENHARIA

FICHA DE CADASTRAMENTO ARBÓREO

FOTOS:







PLANOS ENGENHARIA

FICHA DE CADASTRAMENTO ARBÓREO

FICHA: 123 DATA: 31/05/2021

UTM X 272892 UTM Y 7468826 REGIÃO DE CADASTRAMENTO A-01

ENDEREÇO: Rua Benedito Gomes da Silva, 54, Bairro - Pq. São Miguel

INFORMAÇÕES DO EXEMPLAR

NOME POPULAR: Murta

NOME CIENTÍFICO: *Murraya paniculata*

ORIGEM: Exótica

CAP (cm): 44;44;35;53 ALTURA (m): 3

INFORMAÇÕES GERAIS

SITUAÇÃO FITOSSANITÁRIA GERAL:

- ☐ Fungos/Pragas/Outros
- ☐ Vandalismo
- ☐ Sistema Radicular Exposto
- ☐ Inclinação Acentuada
- ☐ Risco de Queda
- ☐ Poda Drástica

PRESENÇA PRÓXIMA DE:

- ☐ Poste
- ☐ Rede Elétrica
- ☐ Rede Subterrânea
- ☐ Construção

VIGOR DA COPA: Vigorosa

SITUAÇÃO DA VIA: Canteiro Cimentado

FACE: Norte

OBSERVAÇÕES GERAIS:

PLANOS
ENGENHARIA

FICHA DE CADASTRAMENTO ARBÓREO

FOTOS:





PLANOS
ENGENHARIA

FICHA DE CADASTRAMENTO ARBÓREO

FICHA: 124 DATA: 31/05/2021

UTM X 272885 UTM Y 7468829 REGIÃO DE CADASTRAMENTO A-01

ENDEREÇO: Rua Benedito Gomes da Silva, 54, Bairro - Pq. São Miguel

INFORMAÇÕES DO EXEMPLAR

NOME POPULAR: Murta

NOME CIENTÍFICO: *Murraya paniculata*

ORIGEM: Exótica

CAP (cm): 31;57;41;31;57 ALTURA (m): 3

INFORMAÇÕES GERAIS

SITUAÇÃO FITOSSANITÁRIA GERAL:

- ☐ Fungos/Pragas/Outros
- ☐ Vandalismo
- ☐ Sistema Radicular Exposto
- ☐ Inclinação Acentuada
- ☐ Risco de Queda
- ☐ Poda Drástica

PRESENÇA PRÓXIMA DE:

- ☐ Poste
- ☐ Rede Elétrica
- ☐ Rede Subterrânea
- ☐ Construção

VIGOR DA COPA: Vigorosa

SITUAÇÃO DA VIA: Canteiro Cimentado

FACE: Norte

OBSERVAÇÕES GERAIS:

PLANOS
ENGENHARIA

FICHA DE CADASTRAMENTO ARBÓREO

FOTOS:





FICHA DE CADASTRAMENTO ARBÓREO

FICHA: 125 DATA: 31/05/2021

UTM X 272847 UTM Y 7468854 REGIÃO DE CADASTRAMENTO A-01

ENDEREÇO: Rua Benedito Gomes da Silva, 395, Bairro - Pq. São Miguel

INFORMAÇÕES DO EXEMPLAR

NOME POPULAR: Aroeira-salsa

NOME CIENTÍFICO: *Schinus molle*

ORIGEM: Nativa

CAP (cm): 72 ALTURA (m): 4

INFORMAÇÕES GERAIS

SITUAÇÃO FITOSSANITÁRIA GERAL:

- [ ] Fungos/Pragas/Outros
- [ ] Vandalismo
- [x] Sistema Radicular Exposto
- [x] Inclinação Acentuada
- [ ] Risco de Queda
- [ ] Poda Drástica

PRESENÇA PRÓXIMA DE:

- [ ] Poste
- [x] Rede Elétrica
- [ ] Rede Subterrânea
- [ ] Construção

VIGOR DA COPA: Vigorosa

SITUAÇÃO DA VIA: Canteiro Ajardinado

FACE: Oeste

OBSERVAÇÕES GERAIS:

PLANOS
ENGENHARIA

FICHA DE CADASTRAMENTO ARBÓREO

FOTOS:







PLANOS
ENGENHARIA

FICHA DE CADASTRAMENTO ARBÓREO

FICHA: 126 DATA: 31/05/2021

UTM X 272847 UTM Y 7468864 REGIÃO DE CADASTRAMENTO A-01

ENDEREÇO: Rua Agnaldo Roberto Zanre, 395, Bairro - Pq. São Miguel

INFORMAÇÕES DO EXEMPLAR

NOME POPULAR: Sete-copas

NOME CIENTÍFICO: *Terminalia catappa*

ORIGEM: Exótica

CAP (cm): 110 ALTURA (m): 11

INFORMAÇÕES GERAIS

SITUAÇÃO FITOSSANITÁRIA GERAL:

- [ ] Fungos/Pragas/Outros
- [ ] Vandalismo
- [x] Sistema Radicular Exposto
- [ ] Inclinação Acentuada
- [ ] Risco de Queda
- [ ] Poda Drástica

PRESENÇA PRÓXIMA DE:

- [ ] Poste
- [ ] Rede Elétrica
- [ ] Rede Subterrânea
- [ ] Construção

VIGOR DA COPA: Vigorosa

SITUAÇÃO DA VIA: Canteiro Cimentado

FACE: Oeste

OBSERVAÇÕES GERAIS:

PLANOS
ENGENHARIA

FICHA DE CADASTRAMENTO ARBÓREO

FOTOS:





PLANOS
ENGENHARIA

FICHA DE CADASTRAMENTO ARBÓREO

FICHA: 127 DATA: 31/05/2021

UTM X 272847 UTM Y 7468865 REGIÃO DE CADASTRAMENTO A-01

ENDEREÇO: Rua Agnaldo Roberto Zanre, 395, Bairro - Pq. São Miguel

INFORMAÇÕES DO EXEMPLAR

NOME POPULAR: Calicarpa

NOME CIENTÍFICO: *Callicarpa reevesii*

ORIGEM: Exótica

CAP (cm): 79 ALTURA (m): 5

INFORMAÇÕES GERAIS

SITUAÇÃO FITOSSANITÁRIA GERAL:

- [ ] Fungos/Pragas/Outros
- [ ] Vandalismo
- [ ] Sistema Radicular Exposto
- [ ] Inclinação Acentuada
- [ ] Risco de Queda
- [ ] Poda Drástica

PRESENÇA PRÓXIMA DE:

- [ ] Poste
- [ ] Rede Elétrica
- [ ] Rede Subterrânea
- [ ] Construção

VIGOR DA COPA: Não Vigorosa

SITUAÇÃO DA VIA: Canteiro Ajardinado

FACE: Oeste

OBSERVAÇÕES GERAIS:

PLANOS
ENGENHARIA

FICHA DE CADASTRAMENTO ARBÓREO

FOTOS:





PLANOS
ENGENHARIA

FICHA DE CADASTRAMENTO ARBÓREO

FICHA: 128 DATA: 31/05/2021

UTM X 272848 UTM Y 7468868 REGIÃO DE CADASTRAMENTO A-01

ENDEREÇO: Rua Agnaldo Roberto Zanre, 395, Bairro - Pq. São Miguel

INFORMAÇÕES DO EXEMPLAR

NOME POPULAR: Murta

NOME CIENTÍFICO: *Murraya paniculata*

ORIGEM: Exótica

CAP (cm): 35;25 ALTURA (m): 3

INFORMAÇÕES GERAIS

SITUAÇÃO FITOSSANITÁRIA GERAL:

- [ ] Fungos/Pragas/Outros
- [ ] Vandalismo
- [ ] Sistema Radicular Exposto
- [ ] Inclinação Acentuada
- [ ] Risco de Queda
- [x] Poda Drástica

PRESENÇA PRÓXIMA DE:

- [ ] Poste
- [x] Rede Elétrica
- [ ] Rede Subterrânea
- [ ] Construção

VIGOR DA COPA: Vigorosa

SITUAÇÃO DA VIA: Canteiro Ajardinado

FACE: Oeste

OBSERVAÇÕES GERAIS:

PLANOS
ENGENHARIA

FICHA DE CADASTRAMENTO ARBÓREO

FOTOS:





FICHA DE CADASTRAMENTO ARBÓREO

FICHA: 129 DATA: 31/05/2021

UTM X 272880 UTM Y 7468912 REGIÃO DE CADASTRAMENTO A-01

ENDEREÇO: Avenida Olívio Francheschini, 13, Bairro - Pq. São Miguel

INFORMAÇÕES DO EXEMPLAR

NOME POPULAR:

NOME CIENTÍFICO:

ORIGEM:

CAP (cm): ALTURA (m):

INFORMAÇÕES GERAIS

SITUAÇÃO FITOSSANITÁRIA GERAL:

- [ ] Fungos/Pragas/Outros
- [ ] Vandalismo
- [ ] Sistema Radicular Exposto
- [ ] Inclinação Acentuada
- [ ] Risco de Queda
- [ ] Poda Drástica

PRESENÇA PRÓXIMA DE:

- [ ] Poste
- [ ] Rede Elétrica
- [ ] Rede Subterrânea
- [ ] Construção

VIGOR DA COPA:

SITUAÇÃO DA VIA:

FACE: Norte

OBSERVAÇÕES GERAIS:

Trecho sem arborização.

PLANOS
ENGENHARIA

FICHA DE CADASTRAMENTO ARBÓREO

FOTOS:





FICHA DE CADASTRAMENTO ARBÓREO

FICHA: 130 DATA: 31/05/2021

UTM X 273024 UTM Y 7468830 REGIÃO DE CADASTRAMENTO A-01

ENDEREÇO: Rua sem nome, 168, Bairro - Pq. São Miguel

INFORMAÇÕES DO EXEMPLAR

NOME POPULAR:

NOME CIENTÍFICO:

ORIGEM:

CAP (cm): ALTURA (m):

INFORMAÇÕES GERAIS

SITUAÇÃO FITOSSANITÁRIA GERAL:

- [ ] Fungos/Pragas/Outros
- [ ] Vandalismo
- [ ] Sistema Radicular Exposto
- [ ] Inclinação Acentuada
- [ ] Risco de Queda
- [ ] Poda Drástica

PRESENÇA PRÓXIMA DE:

- [ ] Poste
- [ ] Rede Elétrica
- [ ] Rede Subterrânea
- [ ] Construção

VIGOR DA COPA:

SITUAÇÃO DA VIA:

FACE: Leste

OBSERVAÇÕES GERAIS:

Trecho sem arborização.

PLANOS
ENGENHARIA

FICHA DE CADASTRAMENTO ARBÓREO

FOTOS:





FICHA DE CADASTRAMENTO ARBÓREO

FICHA: 131 DATA: 31/05/2021

UTM X 273004 UTM Y 7468776 REGIÃO DE CADASTRAMENTO A-01

ENDEREÇO: Rua sem nome, 168, Bairro - Pq. São Miguel

INFORMAÇÕES DO EXEMPLAR

NOME POPULAR:

NOME CIENTÍFICO:

ORIGEM:

CAP (cm): ALTURA (m):

INFORMAÇÕES GERAIS

SITUAÇÃO FITOSSANITÁRIA GERAL:

- [ ] Fungos/Pragas/Outros
- [ ] Vandalismo
- [ ] Sistema Radicular Exposto
- [ ] Inclinação Acentuada
- [ ] Risco de Queda
- [ ] Poda Drástica

PRESENÇA PRÓXIMA DE:

- [ ] Poste
- [ ] Rede Elétrica
- [ ] Rede Subterrânea
- [ ] Construção

VIGOR DA COPA:

SITUAÇÃO DA VIA:

FACE: Leste

OBSERVAÇÕES GERAIS:

Trecho sem arborização.

PLANOS
ENGENHARIA

FICHA DE CADASTRAMENTO ARBÓREO

FOTOS:





FICHA DE CADASTRAMENTO ARBÓREO

FICHA: 132 DATA: 31/05/2021

UTM X 272967 UTM Y 7468731 REGIÃO DE CADASTRAMENTO A-01

ENDEREÇO: Rua Paulo Viégas, 238, Bairro - Pq. São Miguel

INFORMAÇÕES DO EXEMPLAR

NOME POPULAR: Falso pau-brasil

NOME CIENTÍFICO: *Adenanthera pavonina*

ORIGEM: exótica

CAP (cm): 69 ALTURA (m): 4

INFORMAÇÕES GERAIS

SITUAÇÃO FITOSSANITÁRIA GERAL:

- [ ] Fungos/Pragas/Outros
- [ ] Vandalismo
- [ ] Sistema Radicular Exposto
- [ ] Inclinação Acentuada
- [ ] Risco de Queda
- [ ] Poda Drástica

PRESENÇA PRÓXIMA DE:

- [ ] Poste
- [ ] Rede Subterrânea
- [x] Rede Elétrica
- [ ] Construção

VIGOR DA COPA: Vigorosa

SITUAÇÃO DA VIA: Canteiro Cimentado

FACE: Sul

OBSERVAÇÕES GERAIS:

PLANOS
ENGENHARIA

FICHA DE CADASTRAMENTO ARBÓREO

FOTOS:





FICHA DE CADASTRAMENTO ARBÓREO

FICHA: 133 DATA: 31/05/2021

UTM X 272951 UTM Y 7468737 REGIÃO DE CADASTRAMENTO A-01

ENDEREÇO: Rua Paulo Viégas, 259, Bairro - Pq. São Miguel

INFORMAÇÕES DO EXEMPLAR

NOME POPULAR: Murta

NOME CIENTÍFICO: *Murraya paniculata*

ORIGEM: Exótica

CAP (cm): 38;25;50;44 ALTURA (m): 3

INFORMAÇÕES GERAIS

SITUAÇÃO FITOSSANITÁRIA GERAL:

- [ ] Fungos/Pragas/Outros
- [ ] Vandalismo
- [ ] Sistema Radicular Exposto
- [ ] Inclinação Acentuada
- [ ] Risco de Queda
- [x] Poda Drástica

PRESENÇA PRÓXIMA DE:

- [ ] Poste
- [x] Rede Elétrica
- [ ] Rede Subterrânea
- [ ] Construção

VIGOR DA COPA: Não Vigorosa

SITUAÇÃO DA VIA: Canteiro Ajardinado

FACE: Sul

OBSERVAÇÕES GERAIS:

PLANOS
ENGENHARIA

FICHA DE CADASTRAMENTO ARBÓREO

FOTOS:





PLANOS
ENGENHARIA

FICHA DE CADASTRAMENTO ARBÓREO

FICHA: 134 DATA: 31/05/2021

UTM X 272939 UTM Y 7468742 REGIÃO DE CADASTRAMENTO A-01

ENDEREÇO: Rua Paulo Viégas, 279, Bairro - Pq. São Miguel

INFORMAÇÕES DO EXEMPLAR

NOME POPULAR: Quaresmeira

NOME CIENTÍFICO: *Pleroma granulosum*

ORIGEM: Nativa

CAP (cm): 19 ALTURA (m): 2,5

INFORMAÇÕES GERAIS

SITUAÇÃO FITOSSANITÁRIA GERAL:

- [ ] Fungos/Pragas/Outros
- [ ] Vandalismo
- [ ] Sistema Radicular Exposto
- [ ] Inclinação Acentuada
- [ ] Risco de Queda
- [ ] Poda Drástica

PRESENÇA PRÓXIMA DE:

- [ ] Poste
- [ ] Rede Subterrânea
- [x] Rede Elétrica
- [ ] Construção

VIGOR DA COPA: Vigorosa

SITUAÇÃO DA VIA: Canteiro Ajardinado

FACE: Sul

OBSERVAÇÕES GERAIS:

PLANOS
ENGENHARIA

FICHA DE CADASTRAMENTO ARBÓREO

FOTOS:





FICHA DE CADASTRAMENTO ARBÓREO

FICHA: 135 DATA: 31/05/2021

UTM X 272883 UTM Y 7468765 REGIÃO DE CADASTRAMENTO A-01

ENDEREÇO: Rua Paulo Viégas, 329, Bairro - Pq. São Miguel

INFORMAÇÕES DO EXEMPLAR

NOME POPULAR: Melaleuca

NOME CIENTÍFICO: *Melaleuca alternifolia*

ORIGEM: Exótica

CAP (cm): 135 ALTURA (m): 4,5

INFORMAÇÕES GERAIS

SITUAÇÃO FITOSSANITÁRIA GERAL:

- [ ] Fungos/Pragas/Outros
- [ ] Vandalismo
- [ ] Sistema Radicular Exposto
- [ ] Inclinação Acentuada
- [ ] Risco de Queda
- [ ] Poda Drástica

PRESENÇA PRÓXIMA DE:

- [ ] Poste
- [ ] Rede Subterrânea
- [x] Rede Elétrica
- [ ] Construção

VIGOR DA COPA: Vigorosa

SITUAÇÃO DA VIA: Canteiro Ajardinado

FACE: Sul

OBSERVAÇÕES GERAIS:

PLANOS
ENGENHARIA

FICHA DE CADASTRAMENTO ARBÓREO

FOTOS:







PLANOS
ENGENHARIA

FICHA DE CADASTRAMENTO ARBÓREO

FICHA: 136 DATA: 31/05/2021

UTM X 272869 UTM Y 7468770 REGIÃO DE CADASTRAMENTO A-01

ENDEREÇO: Rua Paulo Viégas, 354, Bairro - Pq. São Miguel

INFORMAÇÕES DO EXEMPLAR

NOME POPULAR: Murta

NOME CIENTÍFICO: *Murraya paniculata*

ORIGEM: Exótica

CAP (cm): 16;25;22;38;22;25 ALTURA (m): 3,5

INFORMAÇÕES GERAIS

SITUAÇÃO FITOSSANITÁRIA GERAL:

- [ ] Fungos/Pragas/Outros
- [ ] Vandalismo
- [ ] Sistema Radicular Exposto
- [ ] Inclinação Acentuada
- [ ] Risco de Queda
- [ ] Poda Drástica

PRESENÇA PRÓXIMA DE:

- [x] Poste
- [x] Rede Elétrica
- [ ] Rede Subterrânea
- [ ] Construção

VIGOR DA COPA: Vigorosa

SITUAÇÃO DA VIA: Canteiro Cimentado

FACE: Sul

OBSERVAÇÕES GERAIS:

PLANOS
ENGENHARIA

FICHA DE CADASTRAMENTO ARBÓREO

FOTOS:





FICHA DE CADASTRAMENTO ARBÓREO

FICHA: 137 DATA: 31/05/2021

UTM X 272829 UTM Y 7468786 REGIÃO DE CADASTRAMENTO A-01

ENDEREÇO: Rua Paulo Viégas, 393, Bairro - Pq. São Miguel

INFORMAÇÕES DO EXEMPLAR

NOME POPULAR: Murta

NOME CIENTÍFICO: *Murraya paniculata*

ORIGEM: Exótica

CAP (cm): 53 ALTURA (m): 3

INFORMAÇÕES GERAIS

SITUAÇÃO FITOSSANITÁRIA GERAL:

- [ ] Fungos/Pragas/Outros
- [ ] Vandalismo
- [ ] Sistema Radicular Exposto
- [ ] Inclinação Acentuada
- [ ] Risco de Queda
- [ ] Poda Drástica

PRESENÇA PRÓXIMA DE:

- [x] Poste
- [x] Rede Elétrica
- [ ] Rede Subterrânea
- [ ] Construção

VIGOR DA COPA: Vigorosa

SITUAÇÃO DA VIA: Canteiro Ajardinado

FACE: Sul

OBSERVAÇÕES GERAIS:

PLANOS
ENGENHARIA

FICHA DE CADASTRAMENTO ARBÓREO

FOTOS:





PLANOS ENGENHARIA

FICHA DE CADASTRAMENTO ARBÓREO

FICHA: 138 DATA: 31/05/2021

UTM X 272821 UTM Y 7468792 REGIÃO DE CADASTRAMENTO A-01

ENDEREÇO: Rua Agnaldo Roberto Zanre, 393, Bairro - Pq. São Miguel

INFORMAÇÕES DO EXEMPLAR

NOME POPULAR: Ipê-amarelo

NOME CIENTÍFICO: *Handroanthus chrysotrichus*

ORIGEM: Nativa

CAP (cm): 50 ALTURA (m): 5

INFORMAÇÕES GERAIS

SITUAÇÃO FITOSSANITÁRIA GERAL:

- [ ] Fungos/Pragas/Outros
- [ ] Vandalismo
- [ ] Sistema Radicular Exposto
- [ ] Inclinação Acentuada
- [ ] Risco de Queda
- [ ] Poda Drástica

PRESENÇA PRÓXIMA DE:

- [ ] Poste
- [ ] Rede Subterrânea
- [x] Rede Elétrica
- [ ] Construção

VIGOR DA COPA: Vigorosa

SITUAÇÃO DA VIA: Canteiro Ajardinado

FACE: Oeste

OBSERVAÇÕES GERAIS:

PLANOS
ENGENHARIA

FICHA DE CADASTRAMENTO ARBÓREO

FOTOS:







FICHA DE CADASTRAMENTO ARBÓREO

FICHA: 139 DATA: 31/05/2021

UTM X 272837 UTM Y 7468834 REGIÃO DE CADASTRAMENTO A-01

ENDEREÇO: Rua Agnaldo Roberto Zanre, 13, Bairro - Pq. São Miguel

INFORMAÇÕES DO EXEMPLAR

NOME POPULAR: Jambo-branco

NOME CIENTÍFICO: *Syzygium aqueum*

ORIGEM: Exótica

CAP (cm): 88 ALTURA (m): 6

INFORMAÇÕES GERAIS

SITUAÇÃO FITOSSANITÁRIA GERAL:

- ☐ Fungos/Pragas/Outros
- ☐ Vandalismo
- ☐ Sistema Radicular Exposto
- ☐ Inclinação Acentuada
- ☐ Risco de Queda
- ☐ Poda Drástica

PRESENÇA PRÓXIMA DE:

- ☐ Poste
- ☐ Rede Elétrica
- ☐ Rede Subterrânea
- ☐ Construção

VIGOR DA COPA: Vigorosa

SITUAÇÃO DA VIA: Canteiro Cimentado

FACE: Oeste

OBSERVAÇÕES GERAIS:

PLANOS
ENGENHARIA

FICHA DE CADASTRAMENTO ARBÓREO

FOTOS:





PLANOS
ENGENHARIA

FICHA DE CADASTRAMENTO ARBÓREO

FICHA: 140 DATA: 31/05/2021

UTM X 273168 UTM Y 7468440 REGIÃO DE CADASTRAMENTO A-01

ENDEREÇO: Avenida Fermino Maltarollo, 567, Bairro - Pq. Gabriel

INFORMAÇÕES DO EXEMPLAR

NOME POPULAR: Algodão-da-praia

NOME CIENTÍFICO: *Talipariti tiliaceum*

ORIGEM: Exótica

CAP (cm): 107 ALTURA (m): 6

INFORMAÇÕES GERAIS

SITUAÇÃO FITOSSANITÁRIA GERAL:

- [ ] Fungos/Pragas/Outros
- [ ] Vandalismo
- [ ] Sistema Radicular Exposto
- [x] Inclinação Acentuada
- [ ] Risco de Queda
- [ ] Poda Drástica

PRESENÇA PRÓXIMA DE:

- [ ] Poste
- [x] Rede Elétrica
- [ ] Rede Subterrânea
- [ ] Construção

VIGOR DA COPA: Vigorosa

SITUAÇÃO DA VIA: Canteiro Ajardinado

FACE: Sul

OBSERVAÇÕES GERAIS:

PLANOS
ENGENHARIA

FICHA DE CADASTRAMENTO ARBÓREO

FOTOS:





FICHA DE CADASTRAMENTO ARBÓREO

FICHA: 141 DATA: 31/05/2021

UTM X 273164 UTM Y 7468438 REGIÃO DE CADASTRAMENTO A-01

ENDEREÇO: Avenida Fermino Maltarollo, 567, Bairro - Pq. Gabriel

INFORMAÇÕES DO EXEMPLAR

NOME POPULAR: Dedaleiro

NOME CIENTÍFICO: *Lafoensia pacari*

ORIGEM: Nativa

CAP (cm): 16;16 ALTURA (m): 3

INFORMAÇÕES GERAIS

SITUAÇÃO FITOSSANITÁRIA GERAL:

- [ ] Fungos/Pragas/Outros
- [ ] Vandalismo
- [ ] Sistema Radicular Exposto
- [ ] Inclinação Acentuada
- [ ] Risco de Queda
- [ ] Poda Drástica

PRESENÇA PRÓXIMA DE:

- [x] Poste
- [x] Rede Elétrica
- [ ] Rede Subterrânea
- [ ] Construção

VIGOR DA COPA: Vigorosa

SITUAÇÃO DA VIA: Canteiro Ajardinado

FACE: Sul

OBSERVAÇÕES GERAIS:

PLANOS
ENGENHARIA

FICHA DE CADASTRAMENTO ARBÓREO

FOTOS:





PLANOS
ENGENHARIA

FICHA DE CADASTRAMENTO ARBÓREO

FICHA: 142 DATA: 31/05/2021

UTM X 273174 UTM Y 7468441 REGIÃO DE CADASTRAMENTO A-01

ENDEREÇO: Avenida Fermino Maltarollo, 567, Bairro - Pq. Gabriel

INFORMAÇÕES DO EXEMPLAR

NOME POPULAR: Cássia

NOME CIENTÍFICO: *Senna spectabilis*

ORIGEM: Nativa

CAP (cm): ALTURA (m): 1,5

INFORMAÇÕES GERAIS

SITUAÇÃO FITOSSANITÁRIA GERAL:

- [ ] Fungos/Pragas/Outros
- [ ] Vandalismo
- [ ] Sistema Radicular Exposto
- [ ] Inclinação Acentuada
- [ ] Risco de Queda
- [x] Poda Drástica

PRESENÇA PRÓXIMA DE:

- [x] Poste
- [ ] Rede Elétrica
- [ ] Rede Subterrânea
- [ ] Construção

VIGOR DA COPA: Não Vigorosa

SITUAÇÃO DA VIA: Canteiro Ajardinado

FACE: Sul

OBSERVAÇÕES GERAIS:

PLANOS
ENGENHARIA

FICHA DE CADASTRAMENTO ARBÓREO

FOTOS:





FICHA DE CADASTRAMENTO ARBÓREO

FICHA: 143 DATA: 31/05/2021

UTM X 273186 UTM Y 7468446 REGIÃO DE CADASTRAMENTO A-01

ENDEREÇO: Avenida Fermino Maltarollo, 547, Bairro - Pq. Gabriel

INFORMAÇÕES DO EXEMPLAR

NOME POPULAR: Algodão-da-praia

NOME CIENTÍFICO: *Talipariti tiliaceum*

ORIGEM: Exótica

CAP (cm): 47;35;35;31;31 ALTURA (m): 4

INFORMAÇÕES GERAIS

SITUAÇÃO FITOSSANITÁRIA GERAL:

- [ ] Fungos/Pragas/Outros
- [ ] Vandalismo
- [ ] Sistema Radicular Exposto
- [ ] Inclinação Acentuada
- [ ] Risco de Queda
- [ ] Poda Drástica

PRESENÇA PRÓXIMA DE:

- [ ] Poste
- [ ] Rede Subterrânea
- [x] Rede Elétrica
- [ ] Construção

VIGOR DA COPA: Vigorosa

SITUAÇÃO DA VIA: Canteiro Ajardinado

FACE: Sul

OBSERVAÇÕES GERAIS:

PLANOS
ENGENHARIA

FICHA DE CADASTRAMENTO ARBÓREO

FOTOS:





PLANOS
ENGENHARIA

FICHA DE CADASTRAMENTO ARBÓREO

FICHA: 144 DATA: 31/05/2021

UTM X 273201 UTM Y 7468452 REGIÃO DE CADASTRAMENTO A-01

ENDEREÇO: Avenida Fermino Maltarollo, 527, Bairro - Pq. Gabriel

INFORMAÇÕES DO EXEMPLAR

NOME POPULAR: Algodão-da-praia

NOME CIENTÍFICO: *Talipariti tiliaceum*

ORIGEM: Exótica

CAP (cm): 69 ALTURA (m): 4

INFORMAÇÕES GERAIS

SITUAÇÃO FITOSSANITÁRIA GERAL:

- [ ] Fungos/Pragas/Outros
- [ ] Vandalismo
- [ ] Sistema Radicular Exposto
- [ ] Inclinação Acentuada
- [ ] Risco de Queda
- [ ] Poda Drástica

PRESENÇA PRÓXIMA DE:

- [x] Poste
- [x] Rede Elétrica
- [ ] Rede Subterrânea
- [ ] Construção

VIGOR DA COPA: Vigorosa

SITUAÇÃO DA VIA: Canteiro Ajardinado

FACE: Sul

OBSERVAÇÕES GERAIS:

PLANOS
ENGENHARIA

FICHA DE CADASTRAMENTO ARBÓREO

FOTOS:





FICHA DE CADASTRAMENTO ARBÓREO

FICHA: 145 DATA: 31/05/2021

UTM X 273241 UTM Y 7468475 REGIÃO DE CADASTRAMENTO A-01

ENDEREÇO: Avenida Fermino Maltarollo, 487, Bairro - Pq. Gabriel

INFORMAÇÕES DO EXEMPLAR

NOME POPULAR: Calabura

NOME CIENTÍFICO: *Muntingia calabura*

ORIGEM: Exótica

CAP (cm): 88 ALTURA (m): 5

INFORMAÇÕES GERAIS

SITUAÇÃO FITOSSANITÁRIA GERAL:

- [ ] Fungos/Pragas/Outros
- [ ] Vandalismo
- [ ] Sistema Radicular Exposto
- [ ] Inclinação Acentuada
- [ ] Risco de Queda
- [ ] Poda Drástica

PRESENÇA PRÓXIMA DE:

- [ ] Poste
- [ ] Rede Elétrica
- [ ] Rede Subterrânea
- [ ] Construção

VIGOR DA COPA: Vigorosa

SITUAÇÃO DA VIA: Canteiro Ajardinado

FACE: Sul

OBSERVAÇÕES GERAIS:

PLANOS
ENGENHARIA

FICHA DE CADASTRAMENTO ARBÓREO

FOTOS:





PLANOS
ENGENHARIA

FICHA DE CADASTRAMENTO ARBÓREO

FICHA: 146 DATA: 31/05/2021

UTM X 273268 UTM Y 7468478 REGIÃO DE CADASTRAMENTO A-01

ENDEREÇO: Avenida Fermino Maltarollo, 462, Bairro - Pq. Gabriel

INFORMAÇÕES DO EXEMPLAR

NOME POPULAR: Ipê-verde

NOME CIENTÍFICO: *Cybistax antisyphilitica*

ORIGEM: Nativa

CAP (cm): 22 ALTURA (m): 2,5

INFORMAÇÕES GERAIS

SITUAÇÃO FITOSSANITÁRIA GERAL:

- [ ] Fungos/Pragas/Outros
- [ ] Vandalismo
- [ ] Sistema Radicular Exposto
- [ ] Inclinação Acentuada
- [ ] Risco de Queda
- [ ] Poda Drástica

PRESENÇA PRÓXIMA DE:

- [ ] Poste
- [ ] Rede Subterrânea
- [x] Rede Elétrica
- [ ] Construção

VIGOR DA COPA: Vigorosa

SITUAÇÃO DA VIA: Canteiro Ajardinado

FACE: Sul

OBSERVAÇÕES GERAIS:

PLANOS
ENGENHARIA

FICHA DE CADASTRAMENTO ARBÓREO

FOTOS:





PLANOS
ENGENHARIA

FICHA DE CADASTRAMENTO ARBÓREO

FICHA: 147 DATA: 31/05/2021

UTM X 273295 UTM Y 7468487 REGIÃO DE CADASTRAMENTO A-01

ENDEREÇO: Avenida Fermino Maltarollo, 435, Bairro - Pq. Gabriel

INFORMAÇÕES DO EXEMPLAR

NOME POPULAR: Aroeira-pimenteira

NOME CIENTÍFICO: *Schinus terebinthifolia*

ORIGEM: Nativa

CAP (cm): 94 ALTURA (m): 6

INFORMAÇÕES GERAIS

SITUAÇÃO FITOSSANITÁRIA GERAL:

- [ ] Fungos/Pragas/Outros
- [ ] Vandalismo
- [ ] Sistema Radicular Exposto
- [ ] Inclinação Acentuada
- [ ] Risco de Queda
- [ ] Poda Drástica

PRESENÇA PRÓXIMA DE:

- [x] Poste
- [x] Rede Elétrica
- [ ] Rede Subterrânea
- [ ] Construção

VIGOR DA COPA: Vigorosa

SITUAÇÃO DA VIA: Canteiro Cimentado

FACE: Sul

OBSERVAÇÕES GERAIS:

PLANOS
ENGENHARIA

FICHA DE CADASTRAMENTO ARBÓREO

FOTOS:





PLANOS ENGENHARIA

FICHA DE CADASTRAMENTO ARBÓREO

FICHA: 148 DATA: 31/05/2021

UTM X 273334 UTM Y 7468557 REGIÃO DE CADASTRAMENTO A-01

ENDEREÇO: Rua Carlos Roberto de Melo, 299, Bairro - Pq. Gabriel

INFORMAÇÕES DO EXEMPLAR

NOME POPULAR: Ipê-roxo

NOME CIENTÍFICO: *Handroanthus impetiginosus*

ORIGEM: Nativa

CAP (cm): 91 ALTURA (m): 4

INFORMAÇÕES GERAIS

SITUAÇÃO FITOSSANITÁRIA GERAL:

- [x] Fungos/Pragas/Outros
- [ ] Vandalismo
- [ ] Sistema Radicular Exposto
- [ ] Inclinação Acentuada
- [ ] Risco de Queda
- [x] Poda Drástica

PRESENÇA PRÓXIMA DE:

- [x] Poste
- [x] Rede Elétrica
- [ ] Rede Subterrânea
- [ ] Construção

VIGOR DA COPA: Não Vigorosa

SITUAÇÃO DA VIA: Canteiro Cimentado

FACE: Leste

OBSERVAÇÕES GERAIS:

PLANOS
ENGENHARIA

FICHA DE CADASTRAMENTO ARBÓREO

FOTOS:







FICHA DE CADASTRAMENTO ARBÓREO

FICHA: 149 DATA: 31/05/2021

UTM X 273321 UTM Y 7468574 REGIÃO DE CADASTRAMENTO A-01

ENDEREÇO: Rua Carlos Roberto de Melo, 299, Bairro - Pq. Gabriel

INFORMAÇÕES DO EXEMPLAR

NOME POPULAR: Figueira-benjamim

NOME CIENTÍFICO: *Ficus benjamina*

ORIGEM: Exótica

CAP (cm): 16 ALTURA (m): 2

INFORMAÇÕES GERAIS

SITUAÇÃO FITOSSANITÁRIA GERAL:

- ☐ Fungos/Pragas/Outros
- ☐ Vandalismo
- ☐ Sistema Radicular Exposto
- ☐ Inclinação Acentuada
- ☐ Risco de Queda
- ☐ Poda Drástica

PRESENÇA PRÓXIMA DE:

- ☐ Poste
- ☐ Rede Elétrica
- ☐ Rede Subterrânea
- ☐ Construção

VIGOR DA COPA: Vigorosa

SITUAÇÃO DA VIA: Canteiro Ajardinado

FACE: Leste

OBSERVAÇÕES GERAIS:

PLANOS
ENGENHARIA

FICHA DE CADASTRAMENTO ARBÓREO

FOTOS:





FICHA DE CADASTRAMENTO ARBÓREO

FICHA: 150 DATA: 31/05/2021

UTM X 273320 UTM Y 7468576 REGIÃO DE CADASTRAMENTO A-01

ENDEREÇO: Rua Carlos Roberto de Melo, 299, Bairro - Pq. Gabriel

INFORMAÇÕES DO EXEMPLAR

NOME POPULAR: Aroeira-salsa

NOME CIENTÍFICO: *Schinus molle*

ORIGEM: Nativa

CAP (cm): 60 ALTURA (m): 4

INFORMAÇÕES GERAIS

SITUAÇÃO FITOSSANITÁRIA GERAL:

- [ ] Fungos/Pragas/Outros
- [ ] Vandalismo
- [ ] Sistema Radicular Exposto
- [x] Inclinação Acentuada
- [ ] Risco de Queda
- [ ] Poda Drástica

PRESENÇA PRÓXIMA DE:

- [ ] Poste
- [ ] Rede Elétrica
- [ ] Rede Subterrânea
- [ ] Construção

VIGOR DA COPA: Vigorosa

SITUAÇÃO DA VIA: Canteiro Ajardinado

FACE: Leste

OBSERVAÇÕES GERAIS:

PLANOS
ENGENHARIA

FICHA DE CADASTRAMENTO ARBÓREO

FOTOS:





FICHA DE CADASTRAMENTO ARBÓREO

FICHA: 151 DATA: 31/05/2021

UTM X 273319 UTM Y 7468578 REGIÃO DE CADASTRAMENTO A-01

ENDEREÇO: Rua Carlos Roberto de Melo, 299, Bairro - Pq. Gabriel

INFORMAÇÕES DO EXEMPLAR

NOME POPULAR: Oiti

NOME CIENTÍFICO: *Licania tomentosa*

ORIGEM: Nativa

CAP (cm): 57 ALTURA (m): 2

INFORMAÇÕES GERAIS

SITUAÇÃO FITOSSANITÁRIA GERAL:

- [ ] Fungos/Pragas/Outros
- [ ] Vandalismo
- [ ] Sistema Radicular Exposto
- [ ] Inclinação Acentuada
- [ ] Risco de Queda
- [ ] Poda Drástica

PRESENÇA PRÓXIMA DE:

- [ ] Poste
- [ ] Rede Elétrica
- [ ] Rede Subterrânea
- [ ] Construção

VIGOR DA COPA: Vigorosa

SITUAÇÃO DA VIA: Canteiro Ajardinado

FACE: Leste

OBSERVAÇÕES GERAIS:

PLANOS
ENGENHARIA

FICHA DE CADASTRAMENTO ARBÓREO

FOTOS:





FICHA DE CADASTRAMENTO ARBÓREO

FICHA: 152 DATA: 31/05/2021

UTM X 273316 UTM Y 7468581 REGIÃO DE CADASTRAMENTO A-01

ENDEREÇO: Rua Carlos Roberto de Melo, 299, Bairro - Pq. Gabriel

INFORMAÇÕES DO EXEMPLAR

NOME POPULAR: Oiti

NOME CIENTÍFICO: *Licania tomentosa*

ORIGEM: Nativa

CAP (cm): 57 ALTURA (m): 2

INFORMAÇÕES GERAIS

SITUAÇÃO FITOSSANITÁRIA GERAL:

- [ ] Fungos/Pragas/Outros
- [ ] Vandalismo
- [ ] Sistema Radicular Exposto
- [ ] Inclinação Acentuada
- [ ] Risco de Queda
- [ ] Poda Drástica

PRESENÇA PRÓXIMA DE:

- [ ] Poste
- [ ] Rede Elétrica
- [ ] Rede Subterrânea
- [ ] Construção

VIGOR DA COPA: Vigorosa

SITUAÇÃO DA VIA: Canteiro Ajardinado

FACE: Leste

OBSERVAÇÕES GERAIS:

PLANOS
ENGENHARIA

FICHA DE CADASTRAMENTO ARBÓREO

FOTOS:





FICHA DE CADASTRAMENTO ARBÓREO

FICHA: 153 DATA: 31/05/2021

UTM X 273315 UTM Y 7468584 REGIÃO DE CADASTRAMENTO A-01

ENDEREÇO: Rua Carlos Roberto de Melo, 299, Bairro - Pq. Gabriel

INFORMAÇÕES DO EXEMPLAR

NOME POPULAR: Oiti

NOME CIENTÍFICO: *Licania tomentosa*

ORIGEM: Nativa

CAP (cm): 57 ALTURA (m): 2

INFORMAÇÕES GERAIS

SITUAÇÃO FITOSSANITÁRIA GERAL:

- ☐ Fungos/Pragas/Outros
- ☐ Vandalismo
- ☐ Sistema Radicular Exposto
- ☐ Inclinação Acentuada
- ☐ Risco de Queda
- ☐ Poda Drástica

PRESENÇA PRÓXIMA DE:

- ☐ Poste
- ☐ Rede Elétrica
- ☐ Rede Subterrânea
- ☐ Construção

VIGOR DA COPA: Vigorosa

SITUAÇÃO DA VIA: Canteiro Ajardinado

FACE: Leste

OBSERVAÇÕES GERAIS:

PLANOS
ENGENHARIA

FICHA DE CADASTRAMENTO ARBÓREO

FOTOS:





FICHA DE CADASTRAMENTO ARBÓREO

FICHA: 154 DATA: 31/05/2021

UTM X 273311 UTM Y 7468590 REGIÃO DE CADASTRAMENTO A-01

ENDEREÇO: Rua Carlos Roberto de Melo, 299, Bairro - Pq. Gabriel

INFORMAÇÕES DO EXEMPLAR

NOME POPULAR: Oiti

NOME CIENTÍFICO: *Licania tomentosa*

ORIGEM: Nativa

CAP (cm): 16 ALTURA (m): 2

INFORMAÇÕES GERAIS

SITUAÇÃO FITOSSANITÁRIA GERAL:

- ☐ Fungos/Pragas/Outros
- ☐ Vandalismo
- ☐ Sistema Radicular Exposto
- ☐ Inclinação Acentuada
- ☐ Risco de Queda
- ☐ Poda Drástica

PRESENÇA PRÓXIMA DE:

- ☐ Poste
- ☐ Rede Elétrica
- ☐ Rede Subterrânea
- ☐ Construção

VIGOR DA COPA: Vigorosa

SITUAÇÃO DA VIA: Canteiro Ajardinado

FACE: Leste

OBSERVAÇÕES GERAIS:

PLANOS
ENGENHARIA

FICHA DE CADASTRAMENTO ARBÓREO

FOTOS:





FICHA DE CADASTRAMENTO ARBÓREO

FICHA: 155 DATA: 31/05/2021

UTM X 273260 UTM Y 7468638 REGIÃO DE CADASTRAMENTO A-01

ENDEREÇO: Travessa José Lúcio Martins dos Santos, 225, Bairro - Pq. Gabriel

INFORMAÇÕES DO EXEMPLAR

NOME POPULAR: Canela

NOME CIENTÍFICO: *Cinnamomum zeylanicum*

ORIGEM: Exótica

CAP (cm): 188 ALTURA (m): 8

INFORMAÇÕES GERAIS

SITUAÇÃO FITOSSANITÁRIA GERAL:

- [ ] Fungos/Pragas/Outros
- [ ] Vandalismo
- [ ] Sistema Radicular Exposto
- [ ] Inclinação Acentuada
- [ ] Risco de Queda
- [ ] Poda Drástica

PRESENÇA PRÓXIMA DE:

- [ ] Poste
- [x] Rede Elétrica
- [ ] Rede Subterrânea
- [ ] Construção

VIGOR DA COPA: Vigorosa

SITUAÇÃO DA VIA: Canteiro Ajardinado

FACE: Norte

OBSERVAÇÕES GERAIS:

PLANOS
ENGENHARIA

FICHA DE CADASTRAMENTO ARBÓREO

FOTOS:





FICHA DE CADASTRAMENTO ARBÓREO

FICHA: 156 DATA: 31/05/2021

UTM X 273249 UTM Y 7468636 REGIÃO DE CADASTRAMENTO A-01

ENDEREÇO: Travessa José Lúcio Martins dos Santos, 225, Bairro - Pq. Gabriel

INFORMAÇÕES DO EXEMPLAR

NOME POPULAR: Resedá

NOME CIENTÍFICO: *Lagerstroemia indica*

ORIGEM: Exótica

CAP (cm): 47 ALTURA (m): 5

INFORMAÇÕES GERAIS

SITUAÇÃO FITOSSANITÁRIA GERAL:

- [ ] Fungos/Pragas/Outros
- [ ] Vandalismo
- [ ] Sistema Radicular Exposto
- [ ] Inclinação Acentuada
- [ ] Risco de Queda
- [ ] Poda Drástica

PRESENÇA PRÓXIMA DE:

- [x] Poste
- [x] Rede Elétrica
- [ ] Rede Subterrânea
- [ ] Construção

VIGOR DA COPA: Vigorosa

SITUAÇÃO DA VIA: Canteiro Ajardinado

FACE: Norte

OBSERVAÇÕES GERAIS:

PLANOS
ENGENHARIA

FICHA DE CADASTRAMENTO ARBÓREO

FOTOS:





PLANOS
ENGENHARIA

FICHA DE CADASTRAMENTO ARBÓREO

FICHA: 157 DATA: 31/05/2021

UTM X 273213 UTM Y 7468623 REGIÃO DE CADASTRAMENTO A-01

ENDEREÇO: Travessa José Lúcio Martins dos Santos, 183, Bairro - Pq. Gabriel

INFORMAÇÕES DO EXEMPLAR

NOME POPULAR: Oiti

NOME CIENTÍFICO: *Licania tomentosa*

ORIGEM: Nativa

CAP (cm): 35;25;16;35;25 ALTURA (m): 6

INFORMAÇÕES GERAIS

SITUAÇÃO FITOSSANITÁRIA GERAL:

- [ ] Fungos/Pragas/Outros
- [ ] Vandalismo
- [ ] Sistema Radicular Exposto
- [ ] Inclinação Acentuada
- [ ] Risco de Queda
- [ ] Poda Drástica

PRESENÇA PRÓXIMA DE:

- [x] Poste
- [x] Rede Elétrica
- [ ] Rede Subterrânea
- [ ] Construção

VIGOR DA COPA: Vigorosa

SITUAÇÃO DA VIA: Canteiro Ajardinado

FACE: Norte

OBSERVAÇÕES GERAIS:

PLANOS
ENGENHARIA

FICHA DE CADASTRAMENTO ARBÓREO

FOTOS:





FICHA DE CADASTRAMENTO ARBÓREO

FICHA: 158 DATA: 31/05/2021

UTM X 273184 UTM Y 7468612 REGIÃO DE CADASTRAMENTO A-01

ENDEREÇO: Travessa José Lúcio Martins dos Santos, 147, Bairro - Pq. Gabriel

INFORMAÇÕES DO EXEMPLAR

NOME POPULAR: Amora

NOME CIENTÍFICO: *Morus nigra*

ORIGEM: Exótica

CAP (cm): 31;19;19;19 ALTURA (m): 5

INFORMAÇÕES GERAIS

SITUAÇÃO FITOSSANITÁRIA GERAL:

- [ ] Fungos/Pragas/Outros
- [ ] Vandalismo
- [ ] Sistema Radicular Exposto
- [ ] Inclinação Acentuada
- [ ] Risco de Queda
- [ ] Poda Drástica

PRESENÇA PRÓXIMA DE:

- [x] Poste
- [x] Rede Elétrica
- [ ] Rede Subterrânea
- [ ] Construção

VIGOR DA COPA: Vigorosa

SITUAÇÃO DA VIA: Canteiro Cimentado

FACE: Norte

OBSERVAÇÕES GERAIS:

PLANOS
ENGENHARIA

FICHA DE CADASTRAMENTO ARBÓREO

FOTOS:





FICHA DE CADASTRAMENTO ARBÓREO

FICHA: 159 DATA: 31/05/2021

UTM X 273146 UTM Y 7468598 REGIÃO DE CADASTRAMENTO A-01

ENDEREÇO: Travessa José Lúcio Martins dos Santos, 111, Bairro - Pq. Gabriel

INFORMAÇÕES DO EXEMPLAR

NOME POPULAR: Resedá

NOME CIENTÍFICO: *Lagerstroemia indica*

ORIGEM: Exótica

CAP (cm): 16 ALTURA (m): 2

INFORMAÇÕES GERAIS

SITUAÇÃO FITOSSANITÁRIA GERAL:

- [ ] Fungos/Pragas/Outros
- [ ] Vandalismo
- [ ] Sistema Radicular Exposto
- [ ] Inclinação Acentuada
- [ ] Risco de Queda
- [ ] Poda Drástica

PRESENÇA PRÓXIMA DE:

- [ ] Poste
- [ ] Rede Elétrica
- [ ] Rede Subterrânea
- [ ] Construção

VIGOR DA COPA: Vigorosa

SITUAÇÃO DA VIA: Canteiro Ajardinado

FACE: Norte

OBSERVAÇÕES GERAIS:

PLANOS
ENGENHARIA

FICHA DE CADASTRAMENTO ARBÓREO

FOTOS:





PLANOS ENGENHARIA

FICHA DE CADASTRAMENTO ARBÓREO

FICHA: 160 DATA: 31/05/2021

UTM X 273120 UTM Y 7468588 REGIÃO DE CADASTRAMENTO A-01

ENDEREÇO: Travessa José Lúcio Martins dos Santos, 75, Bairro - Pq. Gabriel

INFORMAÇÕES DO EXEMPLAR

NOME POPULAR: Brinco-de-índio

NOME CIENTÍFICO: *Cojoba arborea*

ORIGEM: Exótica

CAP (cm): 69 ALTURA (m): 7

INFORMAÇÕES GERAIS

SITUAÇÃO FITOSSANITÁRIA GERAL:

- [ ] Fungos/Pragas/Outros
- [ ] Vandalismo
- [ ] Sistema Radicular Exposto
- [ ] Inclinação Acentuada
- [ ] Risco de Queda
- [ ] Poda Drástica

PRESENÇA PRÓXIMA DE:

- [x] Poste
- [x] Rede Elétrica
- [ ] Rede Subterrânea
- [ ] Construção

VIGOR DA COPA: Vigorosa

SITUAÇÃO DA VIA: Canteiro Cimentado

FACE: Norte

OBSERVAÇÕES GERAIS:

PLANOS
ENGENHARIA

FICHA DE CADASTRAMENTO ARBÓREO

FOTOS:





PLANOS ENGENHARIA

FICHA DE CADASTRAMENTO ARBÓREO

FICHA: 161 DATA: 31/05/2021

UTM X 273101 UTM Y 7468581 REGIÃO DE CADASTRAMENTO A-01

ENDEREÇO: Travessa José Lúcio Martins dos Santos, 63, Bairro - Pq. Gabriel

INFORMAÇÕES DO EXEMPLAR

NOME POPULAR: Quaresmeira

NOME CIENTÍFICO: *Pleroma granulosum*

ORIGEM: Nativa

CAP (cm): 57 ALTURA (m): 3

INFORMAÇÕES GERAIS

SITUAÇÃO FITOSSANITÁRIA GERAL:

- [ ] Fungos/Pragas/Outros
- [ ] Vandalismo
- [ ] Sistema Radicular Exposto
- [ ] Inclinação Acentuada
- [ ] Risco de Queda
- [ ] Poda Drástica

PRESENÇA PRÓXIMA DE:

- [ ] Poste
- [ ] Rede Subterrânea
- [x] Rede Elétrica
- [ ] Construção

VIGOR DA COPA: Vigorosa

SITUAÇÃO DA VIA: Canteiro Cimentado

FACE: Norte

OBSERVAÇÕES GERAIS:

PLANOS
ENGENHARIA

FICHA DE CADASTRAMENTO ARBÓREO

FOTOS:





FICHA DE CADASTRAMENTO ARBÓREO

FICHA: 162 DATA: 31/05/2021

UTM X 273094 UTM Y 7468579 REGIÃO DE CADASTRAMENTO A-01

ENDEREÇO: Travessa José Lúcio Martins dos Santos, 51, Bairro - Pq. Gabriel

INFORMAÇÕES DO EXEMPLAR

NOME POPULAR: Aroeira-pimenteira

NOME CIENTÍFICO: *Schinus terebinthifolia*

ORIGEM: Nativa

CAP (cm): 19 ALTURA (m): 30

INFORMAÇÕES GERAIS

SITUAÇÃO FITOSSANITÁRIA GERAL:

- [ ] Fungos/Pragas/Outros
- [ ] Vandalismo
- [ ] Sistema Radicular Exposto
- [ ] Inclinação Acentuada
- [ ] Risco de Queda
- [ ] Poda Drástica

PRESENÇA PRÓXIMA DE:

- [x] Poste
- [x] Rede Elétrica
- [ ] Rede Subterrânea
- [ ] Construção

VIGOR DA COPA: Vigorosa

SITUAÇÃO DA VIA: Canteiro Cimentado

FACE: Norte

OBSERVAÇÕES GERAIS:

PLANOS
ENGENHARIA

FICHA DE CADASTRAMENTO ARBÓREO

FOTOS:





FICHA DE CADASTRAMENTO ARBÓREO

FICHA: 163 DATA: 31/05/2021

UTM X 273087 UTM Y 7468576 REGIÃO DE CADASTRAMENTO A-01

ENDEREÇO: Travessa José Lúcio Martins dos Santos, 51, Bairro - Pq. Gabriel

INFORMAÇÕES DO EXEMPLAR

NOME POPULAR: Seafórtia

NOME CIENTÍFICO: *Archontophoenix cunninghamiana*

ORIGEM: Exótica

CAP (cm): 94 ALTURA (m): 6

INFORMAÇÕES GERAIS

SITUAÇÃO FITOSSANITÁRIA GERAL:

- [ ] Fungos/Pragas/Outros
- [ ] Vandalismo
- [ ] Sistema Radicular Exposto
- [ ] Inclinação Acentuada
- [ ] Risco de Queda
- [ ] Poda Drástica

PRESENÇA PRÓXIMA DE:

- [x] Poste
- [x] Rede Elétrica
- [ ] Rede Subterrânea
- [ ] Construção

VIGOR DA COPA: Vigorosa

SITUAÇÃO DA VIA: Canteiro Ajardinado

FACE: Norte

OBSERVAÇÕES GERAIS:

PLANOS
ENGENHARIA

FICHA DE CADASTRAMENTO ARBÓREO

FOTOS:





PLANOS ENGENHARIA

FICHA DE CADASTRAMENTO ARBÓREO

FICHA: 164 DATA: 31/05/2021

UTM X 273081 UTM Y 7468573 REGIÃO DE CADASTRAMENTO A-01

ENDEREÇO: Rua João Rodrigues Garajaú, 39, Bairro - Pq. Gabriel

INFORMAÇÕES DO EXEMPLAR

NOME POPULAR: Seafórtia

NOME CIENTÍFICO: *Archontophoenix cunninghamiana*

ORIGEM: Exótica

CAP (cm): 94 ALTURA (m): 6

INFORMAÇÕES GERAIS

SITUAÇÃO FITOSSANITÁRIA GERAL:

- [ ] Fungos/Pragas/Outros
- [ ] Vandalismo
- [ ] Sistema Radicular Exposto
- [ ] Inclinação Acentuada
- [ ] Risco de Queda
- [ ] Poda Drástica

PRESENÇA PRÓXIMA DE:

- [ ] Poste
- [ ] Rede Subterrânea
- [x] Rede Elétrica
- [ ] Construção

VIGOR DA COPA: Vigorosa

SITUAÇÃO DA VIA: Canteiro Ajardinado

FACE: Norte

OBSERVAÇÕES GERAIS:

PLANOS
ENGENHARIA

FICHA DE CADASTRAMENTO ARBÓREO

FOTOS:





FICHA DE CADASTRAMENTO ARBÓREO

FICHA: 165 DATA: 31/05/2021

UTM X 273076 UTM Y 7468565 REGIÃO DE CADASTRAMENTO A-01

ENDEREÇO: Rua João Rodrigues Garajaú, 39, Bairro - Pq. Gabriel

INFORMAÇÕES DO EXEMPLAR

NOME POPULAR: Seafórtia

NOME CIENTÍFICO: *Archontophoenix cunninghamiana*

ORIGEM: Exótica

CAP (cm): 94 ALTURA (m): 6

INFORMAÇÕES GERAIS

SITUAÇÃO FITOSSANITÁRIA GERAL:

- [ ] Fungos/Pragas/Outros
- [ ] Vandalismo
- [ ] Sistema Radicular Exposto
- [ ] Inclinação Acentuada
- [ ] Risco de Queda
- [ ] Poda Drástica

PRESENÇA PRÓXIMA DE:

- [ ] Poste
- [ ] Rede Subterrânea
- [x] Rede Elétrica
- [ ] Construção

VIGOR DA COPA: Vigorosa

SITUAÇÃO DA VIA: Canteiro Ajardinado

FACE: Oeste

OBSERVAÇÕES GERAIS:

PLANOS
ENGENHARIA

FICHA DE CADASTRAMENTO ARBÓREO

FOTOS:





PLANOS ENGENHARIA

FICHA DE CADASTRAMENTO ARBÓREO

FICHA: 166 DATA: 31/05/2021

UTM X 273078 UTM Y 7468561 REGIÃO DE CADASTRAMENTO A-01

ENDEREÇO: Rua João Rodrigues Garajaú, 39, Bairro - Pq. Gabriel

INFORMAÇÕES DO EXEMPLAR

NOME POPULAR: Seafórtia

NOME CIENTÍFICO: *Archontophoenix cunninghamiana*

ORIGEM: Exótica

CAP (cm): 95 ALTURA (m): 6

INFORMAÇÕES GERAIS

SITUAÇÃO FITOSSANITÁRIA GERAL:

- [ ] Fungos/Pragas/Outros
- [ ] Vandalismo
- [ ] Sistema Radicular Exposto
- [ ] Inclinação Acentuada
- [ ] Risco de Queda
- [ ] Poda Drástica

PRESENÇA PRÓXIMA DE:

- [ ] Poste
- [ ] Rede Subterrânea
- [x] Rede Elétrica
- [ ] Construção

VIGOR DA COPA: Vigorosa

SITUAÇÃO DA VIA: Canteiro Ajardinado

FACE: Oeste

OBSERVAÇÕES GERAIS:

PLANOS
ENGENHARIA

FICHA DE CADASTRAMENTO ARBÓREO

FOTOS:





PLANOS ENGENHARIA

FICHA DE CADASTRAMENTO ARBÓREO

FICHA: 167 DATA: 31/05/2021

UTM X 273079 UTM Y 7468557 REGIÃO DE CADASTRAMENTO A-01

ENDEREÇO: Rua João Rodrigues Garajaú, 39, Bairro - Pq. Gabriel

INFORMAÇÕES DO EXEMPLAR

NOME POPULAR: Seafórtia

NOME CIENTÍFICO: *Archontophoenix cunninghamiana*

ORIGEM: Exótica

CAP (cm): 96 ALTURA (m): 6

INFORMAÇÕES GERAIS

SITUAÇÃO FITOSSANITÁRIA GERAL:

- [ ] Fungos/Pragas/Outros
- [ ] Vandalismo
- [ ] Sistema Radicular Exposto
- [ ] Inclinação Acentuada
- [ ] Risco de Queda
- [ ] Poda Drástica

PRESENÇA PRÓXIMA DE:

- [ ] Poste
- [ ] Rede Subterrânea
- [x] Rede Elétrica
- [ ] Construção

VIGOR DA COPA: Vigorosa

SITUAÇÃO DA VIA: Canteiro Ajardinado

FACE: Oeste

OBSERVAÇÕES GERAIS:

PLANOS
ENGENHARIA

FICHA DE CADASTRAMENTO ARBÓREO

FOTOS:





FICHA DE CADASTRAMENTO ARBÓREO

FICHA: 168 DATA: 31/05/2021

UTM X 273081 UTM Y 7468550 REGIÃO DE CADASTRAMENTO A-01

ENDEREÇO: Rua João Rodrigues Garajaú, 39, Bairro - Pq. Gabriel

INFORMAÇÕES DO EXEMPLAR

NOME POPULAR: Seafórtia

NOME CIENTÍFICO: *Archontophoenix cunninghamiana*

ORIGEM: Exótica

CAP (cm): 97 ALTURA (m): 6

INFORMAÇÕES GERAIS

SITUAÇÃO FITOSSANITÁRIA GERAL:

- [ ] Fungos/Pragas/Outros
- [ ] Vandalismo
- [ ] Sistema Radicular Exposto
- [ ] Inclinação Acentuada
- [ ] Risco de Queda
- [ ] Poda Drástica

PRESENÇA PRÓXIMA DE:

- [ ] Poste
- [ ] Rede Subterrânea
- [x] Rede Elétrica
- [ ] Construção

VIGOR DA COPA: Vigorosa

SITUAÇÃO DA VIA: Canteiro Ajardinado

FACE: Oeste

OBSERVAÇÕES GERAIS:

PLANOS
ENGENHARIA

FICHA DE CADASTRAMENTO ARBÓREO

FOTOS:





FICHA DE CADASTRAMENTO ARBÓREO

FICHA: 169 DATA: 31/05/2021

UTM X 273082 UTM Y 7468545 REGIÃO DE CADASTRAMENTO A-01

ENDEREÇO: Travessa Manoel Augusto Silva, 39, Bairro - Pq. Gabriel

INFORMAÇÕES DO EXEMPLAR

NOME POPULAR: Seafórtia

NOME CIENTÍFICO: *Archontophoenix cunninghamiana*

ORIGEM: Exótica

CAP (cm): 98 ALTURA (m): 6

INFORMAÇÕES GERAIS

SITUAÇÃO FITOSSANITÁRIA GERAL:

- [ ] Fungos/Pragas/Outros
- [ ] Vandalismo
- [ ] Sistema Radicular Exposto
- [ ] Inclinação Acentuada
- [ ] Risco de Queda
- [ ] Poda Drástica

PRESENÇA PRÓXIMA DE:

- [ ] Poste
- [ ] Rede Subterrânea
- [x] Rede Elétrica
- [ ] Construção

VIGOR DA COPA: Vigorosa

SITUAÇÃO DA VIA: Canteiro Ajardinado

FACE: Oeste

OBSERVAÇÕES GERAIS:

PLANOS
ENGENHARIA

FICHA DE CADASTRAMENTO ARBÓREO

FOTOS:





FICHA DE CADASTRAMENTO ARBÓREO

FICHA: 170 DATA: 31/05/2021

UTM X 273120 UTM Y 7468520 REGIÃO DE CADASTRAMENTO A-01

ENDEREÇO: Travessa Manoel Augusto Silva, 51, Bairro - Pq. Gabriel

INFORMAÇÕES DO EXEMPLAR

NOME POPULAR: Acerola

NOME CIENTÍFICO: *Malpighia emarginata*

ORIGEM: Exótica

CAP (cm): 16 ALTURA (m): 2

INFORMAÇÕES GERAIS

SITUAÇÃO FITOSSANITÁRIA GERAL:

- ☐ Fungos/Pragas/Outros
- ☐ Vandalismo
- ☐ Sistema Radicular Exposto
- ☐ Inclinação Acentuada
- ☐ Risco de Queda
- ☐ Poda Drástica

PRESENÇA PRÓXIMA DE:

- ☐ Poste
- ☐ Rede Elétrica
- ☐ Rede Subterrânea
- ☐ Construção

VIGOR DA COPA: Vigorosa

SITUAÇÃO DA VIA: Canteiro Cimentado

FACE: Sul

OBSERVAÇÕES GERAIS:

PLANOS
ENGENHARIA

FICHA DE CADASTRAMENTO ARBÓREO

FOTOS:





FICHA DE CADASTRAMENTO ARBÓREO

FICHA: 171 DATA: 31/05/2021

UTM X 273149 UTM Y 7468531 REGIÃO DE CADASTRAMENTO A-01

ENDEREÇO: Travessa Manoel Augusto Silva, 87, Bairro - Pq. Gabriel

INFORMAÇÕES DO EXEMPLAR

NOME POPULAR: Aroeira-salsa

NOME CIENTÍFICO: *Schinus molle*

ORIGEM: Nativa

CAP (cm): 91 ALTURA (m): 7

INFORMAÇÕES GERAIS

SITUAÇÃO FITOSSANITÁRIA GERAL:

- [ ] Fungos/Pragas/Outros
- [ ] Vandalismo
- [ ] Sistema Radicular Exposto
- [ ] Inclinação Acentuada
- [ ] Risco de Queda
- [ ] Poda Drástica

PRESENÇA PRÓXIMA DE:

- [ ] Poste
- [ ] Rede Subterrânea
- [x] Rede Elétrica
- [ ] Construção

VIGOR DA COPA: Vigorosa

SITUAÇÃO DA VIA: Canteiro Cimentado

FACE: Sul

OBSERVAÇÕES GERAIS:

PLANOS
ENGENHARIA

FICHA DE CADASTRAMENTO ARBÓREO

FOTOS:





PLANOS
ENGENHARIA

FICHA DE CADASTRAMENTO ARBÓREO

FICHA: 172 DATA: 31/05/2021

UTM X 273148 UTM Y 7468522 REGIÃO DE CADASTRAMENTO A-01

ENDEREÇO: Travessa Manoel Augusto Silva, 87, Bairro - Pq. Gabriel

INFORMAÇÕES DO EXEMPLAR

NOME POPULAR: Ipê-roxo

NOME CIENTÍFICO: *Handroanthus impetiginosus*

ORIGEM: Nativa

CAP (cm): 104 ALTURA (m): 10

INFORMAÇÕES GERAIS

SITUAÇÃO FITOSSANITÁRIA GERAL:

- [ ] Fungos/Pragas/Outros
- [ ] Vandalismo
- [ ] Sistema Radicular Exposto
- [ ] Inclinação Acentuada
- [ ] Risco de Queda
- [ ] Poda Drástica

PRESENÇA PRÓXIMA DE:

- [ ] Poste
- [ ] Rede Subterrânea
- [x] Rede Elétrica
- [ ] Construção

VIGOR DA COPA: Vigorosa

SITUAÇÃO DA VIA: Canteiro Cimentado

FACE: Norte

OBSERVAÇÕES GERAIS:

PLANOS
ENGENHARIA

FICHA DE CADASTRAMENTO ARBÓREO

FOTOS:







PLANOS
ENGENHARIA

FICHA DE CADASTRAMENTO ARBÓREO

FICHA: 173 DATA: 31/05/2021

UTM X 273154 UTM Y 7468534 REGIÃO DE CADASTRAMENTO A-01

ENDEREÇO: Travessa Manoel Augusto Silva, 87, Bairro - Pq. Gabriel

INFORMAÇÕES DO EXEMPLAR

NOME POPULAR: Acerola

NOME CIENTÍFICO: *Malpighia emarginata*

ORIGEM: Exótica

CAP (cm): 16 ALTURA (m): 3

INFORMAÇÕES GERAIS

SITUAÇÃO FITOSSANITÁRIA GERAL:

- [ ] Fungos/Pragas/Outros
- [ ] Vandalismo
- [ ] Sistema Radicular Exposto
- [ ] Inclinação Acentuada
- [ ] Risco de Queda
- [ ] Poda Drástica

PRESENÇA PRÓXIMA DE:

- [ ] Poste
- [ ] Rede Subterrânea
- [x] Rede Elétrica
- [ ] Construção

VIGOR DA COPA: Vigorosa

SITUAÇÃO DA VIA: Canteiro Ajardinado

FACE: Sul

OBSERVAÇÕES GERAIS:

PLANOS
ENGENHARIA

FICHA DE CADASTRAMENTO ARBÓREO

FOTOS:





FICHA DE CADASTRAMENTO ARBÓREO

FICHA: 174 DATA: 31/05/2021

UTM X 273167 UTM Y 7468537 REGIÃO DE CADASTRAMENTO A-01

ENDEREÇO: Travessa Manoel Augusto Silva, 99, Bairro - Pq. Gabriel

INFORMAÇÕES DO EXEMPLAR

NOME POPULAR: Oiti

NOME CIENTÍFICO: *Licania tomentosa*

ORIGEM: Nativa

CAP (cm): 50;47;50 ALTURA (m): 7

INFORMAÇÕES GERAIS

SITUAÇÃO FITOSSANITÁRIA GERAL:

- [ ] Fungos/Pragas/Outros
- [ ] Vandalismo
- [ ] Sistema Radicular Exposto
- [ ] Inclinação Acentuada
- [ ] Risco de Queda
- [ ] Poda Drástica

PRESENÇA PRÓXIMA DE:

- [ ] Poste
- [ ] Rede Subterrânea
- [x] Rede Elétrica
- [ ] Construção

VIGOR DA COPA: Vigorosa

SITUAÇÃO DA VIA: Canteiro Cimentado

FACE: Sul

OBSERVAÇÕES GERAIS:

PLANOS
ENGENHARIA

FICHA DE CADASTRAMENTO ARBÓREO

FOTOS:





FICHA DE CADASTRAMENTO ARBÓREO

FICHA: 175 DATA: 31/05/2021

UTM X 273217 UTM Y 7468557 REGIÃO DE CADASTRAMENTO A-01

ENDEREÇO: Travessa Manoel Augusto Silva, 159, Bairro - Pq. Gabriel

INFORMAÇÕES DO EXEMPLAR

NOME POPULAR: Oiti

NOME CIENTÍFICO: *Licania tomentosa*

ORIGEM: Nativa

CAP (cm): 53;50 ALTURA (m): 7

INFORMAÇÕES GERAIS

SITUAÇÃO FITOSSANITÁRIA GERAL:

- [ ] Fungos/Pragas/Outros
- [ ] Vandalismo
- [ ] Sistema Radicular Exposto
- [ ] Inclinação Acentuada
- [ ] Risco de Queda
- [ ] Poda Drástica

PRESENÇA PRÓXIMA DE:

- [x] Poste
- [x] Rede Elétrica
- [ ] Rede Subterrânea
- [ ] Construção

VIGOR DA COPA: Vigorosa

SITUAÇÃO DA VIA: Canteiro Cimentado

FACE: Sul

OBSERVAÇÕES GERAIS:

PLANOS
ENGENHARIA

FICHA DE CADASTRAMENTO ARBÓREO

FOTOS:





FICHA DE CADASTRAMENTO ARBÓREO

FICHA: 175 DATA: 31/05/2021

UTM X 273216 UTM Y 7468556 REGIÃO DE CADASTRAMENTO A-01

ENDEREÇO: Travessa Manoel Augusto Silva, 159, Bairro - Pq. Gabriel

INFORMAÇÕES DO EXEMPLAR

NOME POPULAR: Oiti

NOME CIENTÍFICO: *Licania tomentosa*

ORIGEM: Nativa

CAP (cm): 41;47;35;69 ALTURA (m): 7

INFORMAÇÕES GERAIS

SITUAÇÃO FITOSSANITÁRIA GERAL:

- [ ] Fungos/Pragas/Outros
- [ ] Vandalismo
- [ ] Sistema Radicular Exposto
- [ ] Inclinação Acentuada
- [ ] Risco de Queda
- [ ] Poda Drástica

PRESENÇA PRÓXIMA DE:

- [ ] Poste
- [ ] Rede Subterrânea
- [x] Rede Elétrica
- [ ] Construção

VIGOR DA COPA: Vigorosa

SITUAÇÃO DA VIA: Canteiro Ajardinado

FACE: Sul

OBSERVAÇÕES GERAIS:

PLANOS
ENGENHARIA

FICHA DE CADASTRAMENTO ARBÓREO

FOTOS:





PLANOS
ENGENHARIA

FICHA DE CADASTRAMENTO ARBÓREO

FICHA: 177 DATA: 31/05/2021

UTM X 273233 UTM Y 7468562 REGIÃO DE CADASTRAMENTO A-01

ENDEREÇO: Travessa Manoel Augusto Silva, 171, Bairro - Pq. Gabriel

INFORMAÇÕES DO EXEMPLAR

NOME POPULAR: Ipê-amarelo

NOME CIENTÍFICO: *Handroanthus chrysotrichus*

ORIGEM: Nativa

CAP (cm): 16 ALTURA (m): 2

INFORMAÇÕES GERAIS

SITUAÇÃO FITOSSANITÁRIA GERAL:

- [ ] Fungos/Pragas/Outros
- [ ] Vandalismo
- [ ] Sistema Radicular Exposto
- [ ] Inclinação Acentuada
- [ ] Risco de Queda
- [ ] Poda Drástica

PRESENÇA PRÓXIMA DE:

- [ ] Poste
- [ ] Rede Subterrânea
- [x] Rede Elétrica
- [ ] Construção

VIGOR DA COPA: Não Vigorosa

SITUAÇÃO DA VIA: Canteiro Cimentado

FACE: Sul

OBSERVAÇÕES GERAIS:

PLANOS
ENGENHARIA

FICHA DE CADASTRAMENTO ARBÓREO

FOTOS:





PLANOS
ENGENHARIA

FICHA DE CADASTRAMENTO ARBÓREO

FICHA: 178 DATA: 31/05/2021

UTM X 273235 UTM Y 7468564 REGIÃO DE CADASTRAMENTO A-01

ENDEREÇO: Travessa Manoel Augusto Silva, 171, Bairro - Pq. Gabriel

INFORMAÇÕES DO EXEMPLAR

NOME POPULAR: Jerivá

NOME CIENTÍFICO: *Syagrus romanzoffiana*

ORIGEM: Nativa

CAP (cm): 17 ALTURA (m): 2

INFORMAÇÕES GERAIS

SITUAÇÃO FITOSSANITÁRIA GERAL:

- [ ] Fungos/Pragas/Outros
- [ ] Vandalismo
- [ ] Sistema Radicular Exposto
- [ ] Inclinação Acentuada
- [ ] Risco de Queda
- [ ] Poda Drástica

PRESENÇA PRÓXIMA DE:

- [ ] Poste
- [ ] Rede Subterrânea
- [x] Rede Elétrica
- [ ] Construção

VIGOR DA COPA: Vigorosa

SITUAÇÃO DA VIA: Canteiro Cimentado

FACE: Sul

OBSERVAÇÕES GERAIS:

PLANOS
ENGENHARIA

FICHA DE CADASTRAMENTO ARBÓREO

FOTOS:





PLANOS
ENGENHARIA

FICHA DE CADASTRAMENTO ARBÓREO

FICHA: 179 DATA: 31/05/2021

UTM X 273240 UTM Y 7468565 REGIÃO DE CADASTRAMENTO A-01

ENDEREÇO: Travessa Manoel Augusto Silva, 183, Bairro - Pq. Gabriel

INFORMAÇÕES DO EXEMPLAR

NOME POPULAR: Cereja-do-rio-grande

NOME CIENTÍFICO: *Eugenia involucrata*

ORIGEM: Nativa

CAP (cm): 16;16;16;16;16;16 ALTURA (m): 3

INFORMAÇÕES GERAIS

SITUAÇÃO FITOSSANITÁRIA GERAL:

- [ ] Fungos/Pragas/Outros
- [ ] Vandalismo
- [ ] Sistema Radicular Exposto
- [ ] Inclinação Acentuada
- [ ] Risco de Queda
- [ ] Poda Drástica

PRESENÇA PRÓXIMA DE:

- [ ] Poste
- [ ] Rede Subterrânea
- [x] Rede Elétrica
- [ ] Construção

VIGOR DA COPA: Vigorosa

SITUAÇÃO DA VIA: Canteiro Cimentado

FACE: Sul

OBSERVAÇÕES GERAIS:

PLANOS
ENGENHARIA

FICHA DE CADASTRAMENTO ARBÓREO

FOTOS:





PLANOS
ENGENHARIA

FICHA DE CADASTRAMENTO ARBÓREO

FICHA: 180 DATA: 31/05/2021

UTM X 273244 UTM Y 7468566 REGIÃO DE CADASTRAMENTO A-01

ENDEREÇO: Travessa Manoel Augusto Silva, 183, Bairro - Pq. Gabriel

INFORMAÇÕES DO EXEMPLAR

NOME POPULAR: Murta

NOME CIENTÍFICO: *Murraya paniculata*

ORIGEM: Exótica

CAP (cm): 31;31;31;31;31 ALTURA (m): 3

INFORMAÇÕES GERAIS

SITUAÇÃO FITOSSANITÁRIA GERAL:

- [ ] Fungos/Pragas/Outros
- [ ] Vandalismo
- [ ] Sistema Radicular Exposto
- [ ] Inclinação Acentuada
- [ ] Risco de Queda
- [ ] Poda Drástica

PRESENÇA PRÓXIMA DE:

- [x] Poste
- [x] Rede Elétrica
- [ ] Rede Subterrânea
- [ ] Construção

VIGOR DA COPA: Vigorosa

SITUAÇÃO DA VIA: Canteiro Ajardinado

FACE: Sul

OBSERVAÇÕES GERAIS:

PLANOS
ENGENHARIA

FICHA DE CADASTRAMENTO ARBÓREO

FOTOS:





FICHA DE CADASTRAMENTO ARBÓREO

FICHA: 181 DATA: 31/05/2021

UTM X 273247 UTM Y 7468567 REGIÃO DE CADASTRAMENTO A-01

ENDEREÇO: Rua Sérgio Franco Giraldes, 183, Bairro - Pq. Gabriel

INFORMAÇÕES DO EXEMPLAR

NOME POPULAR: Cássia-imperial

NOME CIENTÍFICO: *Cassia fistula*

ORIGEM: Exótica

CAP (cm): 47;47 ALTURA (m): 2,5

INFORMAÇÕES GERAIS

SITUAÇÃO FITOSSANITÁRIA GERAL:

- [ ] Fungos/Pragas/Outros
- [ ] Vandalismo
- [ ] Sistema Radicular Exposto
- [ ] Inclinação Acentuada
- [ ] Risco de Queda
- [x] Poda Drástica

PRESENÇA PRÓXIMA DE:

- [ ] Poste
- [x] Rede Elétrica
- [ ] Rede Subterrânea
- [ ] Construção

VIGOR DA COPA: Vigorosa

SITUAÇÃO DA VIA: Canteiro Ajardinado

FACE: Sul

OBSERVAÇÕES GERAIS:

PLANOS
ENGENHARIA

FICHA DE CADASTRAMENTO ARBÓREO

FOTOS:





FICHA DE CADASTRAMENTO ARBÓREO

FICHA: 182 DATA: 31/05/2021

UTM X 271872 UTM Y 7470720 REGIÃO DE CADASTRAMENTO A-01

ENDEREÇO: Rua Sérgio Franco Giraldes, 182, Bairro - Vl. São Pedro

INFORMAÇÕES DO EXEMPLAR

NOME POPULAR: Ipê-branco

NOME CIENTÍFICO: *Tabebuia roseoalba*

ORIGEM: Nativa

CAP (cm): 16 ALTURA (m): 2

INFORMAÇÕES GERAIS

SITUAÇÃO FITOSSANITÁRIA GERAL:

- ☐ Fungos/Pragas/Outros
- ☐ Vandalismo
- ☐ Sistema Radicular Exposto
- ☐ Inclinação Acentuada
- ☐ Risco de Queda
- ☐ Poda Drástica

PRESENÇA PRÓXIMA DE:

- ☐ Poste
- ☐ Rede Elétrica
- ☐ Rede Subterrânea
- ☐ Construção

VIGOR DA COPA: Vigorosa

SITUAÇÃO DA VIA: Canteiro Ajardinado

FACE: Oeste

OBSERVAÇÕES GERAIS:

PLANOS
ENGENHARIA

FICHA DE CADASTRAMENTO ARBÓREO

FOTOS:





PLANOS
ENGENHARIA

FICHA DE CADASTRAMENTO ARBÓREO

FICHA: 183 DATA: 31/05/2021

UTM X 271874 UTM Y 7470727 REGIÃO DE CADASTRAMENTO A-01

ENDEREÇO: Rua Sérgio Franco Giraldes, 218, Bairro - Vl. São Pedro

INFORMAÇÕES DO EXEMPLAR

NOME POPULAR: Oiti

NOME CIENTÍFICO: *Licania tomentosa*

ORIGEM: Nativa

CAP (cm): 16;16;16;16;16;16;16 ALTURA (m): 3

INFORMAÇÕES GERAIS

SITUAÇÃO FITOSSANITÁRIA GERAL:

- ☐ Fungos/Pragas/Outros
- ☐ Vandalismo
- ☐ Sistema Radicular Exposto
- ☐ Inclinação Acentuada
- ☐ Risco de Queda
- ☐ Poda Drástica

PRESENÇA PRÓXIMA DE:

- ☐ Poste
- ☐ Rede Elétrica
- ☐ Rede Subterrânea
- ☐ Construção

VIGOR DA COPA: Vigorosa

SITUAÇÃO DA VIA: Canteiro Ajardinado

FACE: Oeste

OBSERVAÇÕES GERAIS:

PLANOS
ENGENHARIA

FICHA DE CADASTRAMENTO ARBÓREO

FOTOS:





FICHA DE CADASTRAMENTO ARBÓREO

FICHA: 184 DATA: 31/05/2021

UTM X 271878 UTM Y 7470738 REGIÃO DE CADASTRAMENTO A-01

ENDEREÇO: Rua Sérgio Franco Giraldes, 218, Bairro - Vl. São Pedro

INFORMAÇÕES DO EXEMPLAR

NOME POPULAR: Fruta-do-conde

NOME CIENTÍFICO: *Annona squamosa*

ORIGEM: Exótica

CAP (cm): 16 ALTURA (m): 2

INFORMAÇÕES GERAIS

SITUAÇÃO FITOSSANITÁRIA GERAL:

- [ ] Fungos/Pragas/Outros
- [ ] Vandalismo
- [ ] Sistema Radicular Exposto
- [ ] Inclinação Acentuada
- [ ] Risco de Queda
- [ ] Poda Drástica

PRESENÇA PRÓXIMA DE:

- [ ] Poste
- [ ] Rede Subterrânea
- [x] Rede Elétrica
- [ ] Construção

VIGOR DA COPA: Vigorosa

SITUAÇÃO DA VIA: Canteiro Cimentado

FACE: Oeste

OBSERVAÇÕES GERAIS:

PLANOS
ENGENHARIA

FICHA DE CADASTRAMENTO ARBÓREO

FOTOS:





FICHA DE CADASTRAMENTO ARBÓREO

FICHA: 185 DATA: 31/05/2021

UTM X 271875 UTM Y 7470734 REGIÃO DE CADASTRAMENTO A-01

ENDEREÇO: Rua Cândido Figueiredo Brêda, 218, Bairro - Vl. São Pedro

INFORMAÇÕES DO EXEMPLAR

NOME POPULAR: Acerola

NOME CIENTÍFICO: *Malpighia emarginata*

ORIGEM: Exótica

CAP (cm): 31;31;31 ALTURA (m): 3

INFORMAÇÕES GERAIS

SITUAÇÃO FITOSSANITÁRIA GERAL:

- [ ] Fungos/Pragas/Outros
- [ ] Vandalismo
- [ ] Sistema Radicular Exposto
- [ ] Inclinação Acentuada
- [ ] Risco de Queda
- [ ] Poda Drástica

PRESENÇA PRÓXIMA DE:

- [ ] Poste
- [x] Rede Elétrica
- [ ] Rede Subterrânea
- [ ] Construção

VIGOR DA COPA: Vigorosa

SITUAÇÃO DA VIA: Canteiro Cimentado

FACE: Oeste

OBSERVAÇÕES GERAIS:

PLANOS
ENGENHARIA

FICHA DE CADASTRAMENTO ARBÓREO

FOTOS:





PLANOS
ENGENHARIA

FICHA DE CADASTRAMENTO ARBÓREO

FICHA: 186 DATA: 31/05/2021

UTM X 271890 UTM Y 7470736 REGIÃO DE CADASTRAMENTO A-01

ENDEREÇO: Rua Cândido Figueiredo Brêda, 218, Bairro - Vl. São Pedro

INFORMAÇÕES DO EXEMPLAR

NOME POPULAR: Murta

NOME CIENTÍFICO: *Murraya paniculata*

ORIGEM: Exótica

CAP (cm): 16 ALTURA (m): 1,80

INFORMAÇÕES GERAIS

SITUAÇÃO FITOSSANITÁRIA GERAL:

- ☐ Fungos/Pragas/Outros
- ☐ Vandalismo
- ☐ Sistema Radicular Exposto
- ☐ Inclinação Acentuada
- ☐ Risco de Queda
- ☐ Poda Drástica

PRESENÇA PRÓXIMA DE:

- ☐ Poste
- ☐ Rede Elétrica
- ☐ Rede Subterrânea
- ☐ Construção

VIGOR DA COPA: Vigorosa

SITUAÇÃO DA VIA: Canteiro Cimentado

FACE: Norte

OBSERVAÇÕES GERAIS:

PLANOS
ENGENHARIA

FICHA DE CADASTRAMENTO ARBÓREO

FOTOS:





FICHA DE CADASTRAMENTO ARBÓREO

FICHA: 187 DATA: 31/05/2021

UTM X 271946 UTM Y 7470705 REGIÃO DE CADASTRAMENTO A-01

ENDEREÇO: Rua Cândido Figueiredo Brêda, 268, Bairro - Vl. São Pedro

INFORMAÇÕES DO EXEMPLAR

NOME POPULAR: Murta

NOME CIENTÍFICO: *Murraya paniculata*

ORIGEM: Exótica

CAP (cm): 28;25;19 ALTURA (m): 3

INFORMAÇÕES GERAIS

SITUAÇÃO FITOSSANITÁRIA GERAL:

- [ ] Fungos/Pragas/Outros
- [ ] Vandalismo
- [ ] Sistema Radicular Exposto
- [ ] Inclinação Acentuada
- [ ] Risco de Queda
- [ ] Poda Drástica

PRESENÇA PRÓXIMA DE:

- [x] Poste
- [x] Rede Elétrica
- [ ] Rede Subterrânea
- [ ] Construção

VIGOR DA COPA: Vigorosa

SITUAÇÃO DA VIA: Canteiro Ajardinado

FACE: Norte

OBSERVAÇÕES GERAIS:

PLANOS
ENGENHARIA

FICHA DE CADASTRAMENTO ARBÓREO

FOTOS:





FICHA DE CADASTRAMENTO ARBÓREO

FICHA: 188 DATA: 31/05/2021

UTM X 271974 UTM Y 7470692 REGIÃO DE CADASTRAMENTO A-01

ENDEREÇO: Rua Cândido Figueiredo Brêda, 298, Bairro - Vl. São Pedro

INFORMAÇÕES DO EXEMPLAR

NOME POPULAR: Oiti

NOME CIENTÍFICO: *Licania tomentosa*

ORIGEM: Nativa

CAP (cm): 135 ALTURA (m): 4

INFORMAÇÕES GERAIS

SITUAÇÃO FITOSSANITÁRIA GERAL:

- [ ] Fungos/Pragas/Outros
- [ ] Vandalismo
- [ ] Sistema Radicular Exposto
- [ ] Inclinação Acentuada
- [ ] Risco de Queda
- [ ] Poda Drástica

PRESENÇA PRÓXIMA DE:

- [x] Poste
- [x] Rede Elétrica
- [ ] Rede Subterrânea
- [ ] Construção

VIGOR DA COPA: Vigorosa

SITUAÇÃO DA VIA: Canteiro Ajardinado

FACE: Norte

OBSERVAÇÕES GERAIS:

PLANOS
ENGENHARIA

FICHA DE CADASTRAMENTO ARBÓREO

FOTOS:





PLANOS
ENGENHARIA

FICHA DE CADASTRAMENTO ARBÓREO

FICHA: 189 DATA: 31/05/2021

UTM X 271993 UTM Y 7470681 REGIÃO DE CADASTRAMENTO A-01

ENDEREÇO: Rua Cândido Figueiredo Brêda, 318, Bairro - Vl. São Pedro

INFORMAÇÕES DO EXEMPLAR

NOME POPULAR: Murta

NOME CIENTÍFICO: *Murraya paniculata*

ORIGEM: Exótica

CAP (cm): 25;22;22;25 ALTURA (m): 3

INFORMAÇÕES GERAIS

SITUAÇÃO FITOSSANITÁRIA GERAL:

- [ ] Fungos/Pragas/Outros
- [ ] Vandalismo
- [ ] Sistema Radicular Exposto
- [ ] Inclinação Acentuada
- [ ] Risco de Queda
- [ ] Poda Drástica

PRESENÇA PRÓXIMA DE:

- [ ] Poste
- [ ] Rede Subterrânea
- [x] Rede Elétrica
- [ ] Construção

VIGOR DA COPA: Vigorosa

SITUAÇÃO DA VIA: Canteiro Ajardinado

FACE: Norte

OBSERVAÇÕES GERAIS:

PLANOS
ENGENHARIA

FICHA DE CADASTRAMENTO ARBÓREO

FOTOS:





FICHA DE CADASTRAMENTO ARBÓREO

FICHA: 190 DATA: 31/05/2021

UTM X 272012 UTM Y 7470671 REGIÃO DE CADASTRAMENTO A-01

ENDEREÇO: Rua Cândido Figueiredo Brêda, 338, Bairro - Vl. São Pedro

INFORMAÇÕES DO EXEMPLAR

NOME POPULAR: Murta

NOME CIENTÍFICO: *Murraya paniculata*

ORIGEM: Exótica

CAP (cm): 31;31;31;31;31;31;31;31 ALTURA (m): 3

INFORMAÇÕES GERAIS

SITUAÇÃO FITOSSANITÁRIA GERAL:

- [ ] Fungos/Pragas/Outros
- [ ] Vandalismo
- [ ] Sistema Radicular Exposto
- [ ] Inclinação Acentuada
- [ ] Risco de Queda
- [ ] Poda Drástica

PRESENÇA PRÓXIMA DE:

- [ ] Poste
- [ ] Rede Subterrânea
- [x] Rede Elétrica
- [ ] Construção

VIGOR DA COPA: Vigorosa

SITUAÇÃO DA VIA: Canteiro Ajardinado

FACE: Norte

OBSERVAÇÕES GERAIS:

PLANOS
ENGENHARIA

FICHA DE CADASTRAMENTO ARBÓREO

FOTOS:





FICHA DE CADASTRAMENTO ARBÓREO

FICHA: 191 DATA: 31/05/2021

UTM X 272027 UTM Y 7470654 REGIÃO DE CADASTRAMENTO A-01

ENDEREÇO: Rua Ernesto Bergamasco, 358, Bairro - Vl. São Pedro

INFORMAÇÕES DO EXEMPLAR

NOME POPULAR:

NOME CIENTÍFICO:

ORIGEM:

CAP (cm): ALTURA (m):

INFORMAÇÕES GERAIS

SITUAÇÃO FITOSSANITÁRIA GERAL:

- [ ] Fungos/Pragas/Outros
- [ ] Vandalismo
- [ ] Sistema Radicular Exposto
- [ ] Inclinação Acentuada
- [ ] Risco de Queda
- [ ] Poda Drástica

PRESENÇA PRÓXIMA DE:

- [ ] Poste
- [ ] Rede Elétrica
- [ ] Rede Subterrânea
- [ ] Construção

VIGOR DA COPA:

SITUAÇÃO DA VIA:

FACE: Leste

OBSERVAÇÕES GERAIS:

Trecho sem arborização.

PLANOS
ENGENHARIA

FICHA DE CADASTRAMENTO ARBÓREO

FOTOS:





FICHA DE CADASTRAMENTO ARBÓREO

FICHA: 192 DATA: 31/05/2021

UTM X 272021 UTM Y 7470563 REGIÃO DE CADASTRAMENTO A-01

ENDEREÇO: Rua Ernesto Bergamasco, 216, Bairro - Vl. São Pedro

INFORMAÇÕES DO EXEMPLAR

NOME POPULAR:

NOME CIENTÍFICO:

ORIGEM:

CAP (cm): ALTURA (m):

INFORMAÇÕES GERAIS

SITUAÇÃO FITOSSANITÁRIA GERAL:

- [ ] Fungos/Pragas/Outros
- [ ] Vandalismo
- [ ] Sistema Radicular Exposto
- [ ] Inclinação Acentuada
- [ ] Risco de Queda
- [ ] Poda Drástica

PRESENÇA PRÓXIMA DE:

- [ ] Poste
- [ ] Rede Elétrica
- [ ] Rede Subterrânea
- [ ] Construção

VIGOR DA COPA:

SITUAÇÃO DA VIA:

FACE: Leste

OBSERVAÇÕES GERAIS:

Trecho sem arborização.

PLANOS
ENGENHARIA

FICHA DE CADASTRAMENTO ARBÓREO

FOTOS:



PLANOS
ENGENHARIA

FICHA DE CADASTRAMENTO ARBÓREO

FICHA: 193 DATA: 31/05/2021

UTM X 272011 UTM Y 7470517 REGIÃO DE CADASTRAMENTO A-01

ENDEREÇO: Rua Júlio Rohwedder, 190, Bairro - Vl. São Pedro

INFORMAÇÕES DO EXEMPLAR

NOME POPULAR: Ipê-roxo

NOME CIENTÍFICO: *Handroanthus heptaphyllus*

ORIGEM: Nativa

CAP (cm): 16 ALTURA (m): 1,90

INFORMAÇÕES GERAIS

SITUAÇÃO FITOSSANITÁRIA GERAL:

- ☐ Fungos/Pragas/Outros
- ☐ Vandalismo
- ☐ Sistema Radicular Exposto
- ☐ Inclinação Acentuada
- ☐ Risco de Queda
- ☐ Poda Drástica

PRESENÇA PRÓXIMA DE:

- ☐ Poste
- ☐ Rede Elétrica
- ☐ Rede Subterrânea
- ☐ Construção

VIGOR DA COPA: Não Vigorosa

SITUAÇÃO DA VIA: Canteiro Cimentado

FACE: Sul

OBSERVAÇÕES GERAIS:

PLANOS
ENGENHARIA

FICHA DE CADASTRAMENTO ARBÓREO

FOTOS:





FICHA DE CADASTRAMENTO ARBÓREO

FICHA: 194 DATA: 31/05/2021

UTM X 271980 UTM Y 7470533 REGIÃO DE CADASTRAMENTO A-01

ENDEREÇO: Rua Júlio Rohwedder, 140, Bairro - Vl. São Pedro

INFORMAÇÕES DO EXEMPLAR

NOME POPULAR: Ipê-branco

NOME CIENTÍFICO: *Tabebuia roseoalba*

ORIGEM: Nativa

CAP (cm): 132 ALTURA (m): 7

INFORMAÇÕES GERAIS

SITUAÇÃO FITOSSANITÁRIA GERAL:

- [ ] Fungos/Pragas/Outros
- [ ] Vandalismo
- [ ] Sistema Radicular Exposto
- [ ] Inclinação Acentuada
- [ ] Risco de Queda
- [ ] Poda Drástica

PRESENÇA PRÓXIMA DE:

- [ ] Poste
- [ ] Rede Subterrânea
- [x] Rede Elétrica
- [ ] Construção

VIGOR DA COPA: Vigorosa

SITUAÇÃO DA VIA: Canteiro Ajardinado

FACE: Sul

OBSERVAÇÕES GERAIS:

PLANOS
ENGENHARIA

FICHA DE CADASTRAMENTO ARBÓREO

FOTOS:





PLANOS
ENGENHARIA

FICHA DE CADASTRAMENTO ARBÓREO

FICHA: 195 DATA: 31/05/2021

UTM X 271947 UTM Y 7470549 REGIÃO DE CADASTRAMENTO A-01

ENDEREÇO: Rua Júlio Rohwedder, 110, Bairro - Vl. São Pedro

INFORMAÇÕES DO EXEMPLAR

NOME POPULAR: Ipê-amarelo

NOME CIENTÍFICO: *Handroanthus chrysotrichus*

ORIGEM: Nativa

CAP (cm): 50;38 ALTURA (m): 6

INFORMAÇÕES GERAIS

SITUAÇÃO FITOSSANITÁRIA GERAL:

- [ ] Fungos/Pragas/Outros
- [ ] Vandalismo
- [ ] Sistema Radicular Exposto
- [ ] Inclinação Acentuada
- [ ] Risco de Queda
- [ ] Poda Drástica

PRESENÇA PRÓXIMA DE:

- [ ] Poste
- [ ] Rede Elétrica
- [ ] Rede Subterrânea
- [ ] Construção

VIGOR DA COPA: Vigorosa

SITUAÇÃO DA VIA: Canteiro Cimentado

FACE: Sul

OBSERVAÇÕES GERAIS:

PLANOS
ENGENHARIA

FICHA DE CADASTRAMENTO ARBÓREO

FOTOS:





PLANOS
ENGENHARIA

FICHA DE CADASTRAMENTO ARBÓREO

FICHA: 196 DATA: 31/05/2021

UTM X 271932 UTM Y 7470557 REGIÃO DE CADASTRAMENTO A-01

ENDEREÇO: Rua Júlio Rohwedder, 100, Bairro - Vl. São Pedro

INFORMAÇÕES DO EXEMPLAR

NOME POPULAR: Murta

NOME CIENTÍFICO: *Murraya paniculata*

ORIGEM: Exótica

CAP (cm): 31;31;31;31;31;31 ALTURA (m): 4

INFORMAÇÕES GERAIS

SITUAÇÃO FITOSSANITÁRIA GERAL:

- ☐ Fungos/Pragas/Outros
- ☐ Vandalismo
- ☐ Sistema Radicular Exposto
- ☐ Inclinação Acentuada
- ☐ Risco de Queda
- ☐ Poda Drástica

PRESENÇA PRÓXIMA DE:

- ☐ Poste
- ☐ Rede Elétrica
- ☐ Rede Subterrânea
- ☐ Construção

VIGOR DA COPA: Vigorosa

SITUAÇÃO DA VIA: Canteiro Ajardinado

FACE: Sul

OBSERVAÇÕES GERAIS:

PLANOS
ENGENHARIA

FICHA DE CADASTRAMENTO ARBÓREO

FOTOS:





PLANOS
ENGENHARIA

FICHA DE CADASTRAMENTO ARBÓREO

FICHA: 197 DATA: 31/05/2021

UTM X 271925 UTM Y 7470560 REGIÃO DE CADASTRAMENTO A-01

ENDEREÇO: Rua Júlio Rohwedder, 90, Bairro - Vl. São Pedro

INFORMAÇÕES DO EXEMPLAR

NOME POPULAR: Suprimida

NOME CIENTÍFICO:

ORIGEM:

CAP (cm): ALTURA (m):

INFORMAÇÕES GERAIS

SITUAÇÃO FITOSSANITÁRIA GERAL:

- ☐ Fungos/Pragas/Outros
- ☐ Vandalismo
- ☐ Sistema Radicular Exposto
- ☐ Inclinação Acentuada
- ☐ Risco de Queda
- ☐ Poda Drástica

PRESENÇA PRÓXIMA DE:

- ☐ Poste
- ☐ Rede Elétrica
- ☐ Rede Subterrânea
- ☐ Construção

VIGOR DA COPA:

SITUAÇÃO DA VIA:

FACE: Sul

OBSERVAÇÕES GERAIS:

PLANOS
ENGENHARIA

FICHA DE CADASTRAMENTO ARBÓREO

FOTOS:





PLANOS
ENGENHARIA

FICHA DE CADASTRAMENTO ARBÓREO

FICHA: 198 DATA: 31/05/2021

UTM X 271919 UTM Y 7470563 REGIÃO DE CADASTRAMENTO A-01

ENDEREÇO: Rua Júlio Rohwedder, 80, Bairro - Vl. São Pedro

INFORMAÇÕES DO EXEMPLAR

NOME POPULAR: Mangueira

NOME CIENTÍFICO: *Mangifera indica*

ORIGEM: Exótica

CAP (cm): 154 ALTURA (m): 8

INFORMAÇÕES GERAIS

SITUAÇÃO FITOSSANITÁRIA GERAL:

- [ ] Fungos/Pragas/Outros
- [ ] Vandalismo
- [ ] Sistema Radicular Exposto
- [ ] Inclinação Acentuada
- [ ] Risco de Queda
- [ ] Poda Drástica

PRESENÇA PRÓXIMA DE:

- [ ] Poste
- [ ] Rede Subterrânea
- [x] Rede Elétrica
- [ ] Construção

VIGOR DA COPA: Vigorosa

SITUAÇÃO DA VIA: Canteiro Cimentado

FACE: Sul

OBSERVAÇÕES GERAIS:

PLANOS
ENGENHARIA

FICHA DE CADASTRAMENTO ARBÓREO

FOTOS:





PLANOS
ENGENHARIA

FICHA DE CADASTRAMENTO ARBÓREO

FICHA: 199 DATA: 31/05/2021

UTM X 271911 UTM Y 7470568 REGIÃO DE CADASTRAMENTO A-01

ENDEREÇO: Rua Júlio Rohwedder, 70, Bairro - Vl. São Pedro

INFORMAÇÕES DO EXEMPLAR

NOME POPULAR: Oiti

NOME CIENTÍFICO: *Licania tomentosa*

ORIGEM: Nativa

CAP (cm): 66;101 ALTURA (m): 7

INFORMAÇÕES GERAIS

SITUAÇÃO FITOSSANITÁRIA GERAL:

- [ ] Fungos/Pragas/Outros
- [ ] Vandalismo
- [ ] Sistema Radicular Exposto
- [ ] Inclinação Acentuada
- [ ] Risco de Queda
- [ ] Poda Drástica

PRESENÇA PRÓXIMA DE:

- [ ] Poste
- [ ] Rede Subterrânea
- [x] Rede Elétrica
- [ ] Construção

VIGOR DA COPA: Vigorosa

SITUAÇÃO DA VIA: Canteiro Ajardinado

FACE: Sul

OBSERVAÇÕES GERAIS:

PLANOS
ENGENHARIA

FICHA DE CADASTRAMENTO ARBÓREO

FOTOS:





PLANOS
ENGENHARIA

FICHA DE CADASTRAMENTO ARBÓREO

FICHA: 200 DATA: 31/05/2021

UTM X 271903 UTM Y 7470573 REGIÃO DE CADASTRAMENTO A-01

ENDEREÇO: Rua Júlio Rohwedder, 60, Bairro - Vl. São Pedro

INFORMAÇÕES DO EXEMPLAR

NOME POPULAR: Sibipiruna

NOME CIENTÍFICO: *Cenostigma pluviosum*

ORIGEM: Nativa

CAP (cm): 170 ALTURA (m): 9

INFORMAÇÕES GERAIS

SITUAÇÃO FITOSSANITÁRIA GERAL:

- [ ] Fungos/Pragas/Outros
- [ ] Vandalismo
- [ ] Sistema Radicular Exposto
- [ ] Inclinação Acentuada
- [ ] Risco de Queda
- [ ] Poda Drástica

PRESENÇA PRÓXIMA DE:

- [ ] Poste
- [ ] Rede Subterrânea
- [x] Rede Elétrica
- [ ] Construção

VIGOR DA COPA: Vigorosa

SITUAÇÃO DA VIA: Canteiro Cimentado

FACE: Sul

OBSERVAÇÕES GERAIS:

PLANOS
ENGENHARIA

FICHA DE CADASTRAMENTO ARBÓREO

FOTOS:





PLANOS
ENGENHARIA

FICHA DE CADASTRAMENTO ARBÓREO

FICHA: 201 DATA: 31/05/2021

UTM X 271859 UTM Y 7470597 REGIÃO DE CADASTRAMENTO A-01

ENDEREÇO: Rua Júlio Rohwedder, 10, Bairro - Vl. São Pedro

INFORMAÇÕES DO EXEMPLAR

NOME POPULAR: Aroeira-salsa

NOME CIENTÍFICO: *Schinus molle*

ORIGEM: Nativa

CAP (cm): 31 ALTURA (m): 3

INFORMAÇÕES GERAIS

SITUAÇÃO FITOSSANITÁRIA GERAL:

- [ ] Fungos/Pragas/Outros
- [ ] Vandalismo
- [ ] Sistema Radicular Exposto
- [ ] Inclinação Acentuada
- [ ] Risco de Queda
- [ ] Poda Drástica

PRESENÇA PRÓXIMA DE:

- [ ] Poste
- [ ] Rede Elétrica
- [ ] Rede Subterrânea
- [ ] Construção

VIGOR DA COPA: Vigorosa

SITUAÇÃO DA VIA: Canteiro Ajardinado

FACE: Sul

OBSERVAÇÕES GERAIS:

PLANOS
ENGENHARIA

FICHA DE CADASTRAMENTO ARBÓREO

FOTOS:





FICHA DE CADASTRAMENTO ARBÓREO

FICHA: 202 DATA: 31/05/2021

UTM X 271847 UTM Y 7470635 REGIÃO DE CADASTRAMENTO A-01

ENDEREÇO: Rua Sérgio Franco Giraldes, 226, Bairro - Vl. São Pedro

INFORMAÇÕES DO EXEMPLAR

NOME POPULAR: Sibipiruna

NOME CIENTÍFICO: *Cenostigma pluviosum*

ORIGEM: Nativa

CAP (cm): 198 ALTURA (m): 9

INFORMAÇÕES GERAIS

SITUAÇÃO FITOSSANITÁRIA GERAL:

- [ ] Fungos/Pragas/Outros
- [ ] Vandalismo
- [x] Sistema Radicular Exposto
- [ ] Inclinação Acentuada
- [ ] Risco de Queda
- [ ] Poda Drástica

PRESENÇA PRÓXIMA DE:

- [ ] Poste
- [ ] Rede Elétrica
- [ ] Rede Subterrânea
- [ ] Construção

VIGOR DA COPA: Vigorosa

SITUAÇÃO DA VIA: Canteiro Ajardinado

FACE: Oeste

OBSERVAÇÕES GERAIS:

PLANOS
ENGENHARIA

FICHA DE CADASTRAMENTO ARBÓREO

FOTOS:





PLANOS
ENGENHARIA

FICHA DE CADASTRAMENTO ARBÓREO

FICHA: 203 DATA: 31/05/2021

UTM X 271838 UTM Y 7470634 REGIÃO DE CADASTRAMENTO A-01

ENDEREÇO: Rua Sérgio Franco Giraldes, 226, Bairro - Vl. São Pedro

INFORMAÇÕES DO EXEMPLAR

NOME POPULAR:

NOME CIENTÍFICO:

ORIGEM:

CAP (cm): ALTURA (m):

INFORMAÇÕES GERAIS

SITUAÇÃO FITOSSANITÁRIA GERAL:

- ☐ Fungos/Pragas/Outros
- ☐ Vandalismo
- ☐ Sistema Radicular Exposto
- ☐ Inclinação Acentuada
- ☐ Risco de Queda
- ☐ Poda Drástica

PRESENÇA PRÓXIMA DE:

- ☐ Poste
- ☐ Rede Elétrica
- ☐ Rede Subterrânea
- ☐ Construção

VIGOR DA COPA:

SITUAÇÃO DA VIA:

FACE: Leste

OBSERVAÇÕES GERAIS:

Trecho sem arborização.

PLANOS
ENGENHARIA

FICHA DE CADASTRAMENTO ARBÓREO

FOTOS:





FICHA DE CADASTRAMENTO ARBÓREO

FICHA: 204 DATA: 31/05/2021

UTM X 271768 UTM Y 7470644 REGIÃO DE CADASTRAMENTO A-01

ENDEREÇO: Rua Júlio Rohwedder, 140, Bairro - Vl. São Pedro

INFORMAÇÕES DO EXEMPLAR

NOME POPULAR: Oiti

NOME CIENTÍFICO: *Licania tomentosa*

ORIGEM: Nativa

CAP (cm): 57 ALTURA (m): 5

INFORMAÇÕES GERAIS

SITUAÇÃO FITOSSANITÁRIA GERAL:

- [ ] Fungos/Pragas/Outros
- [ ] Vandalismo
- [ ] Sistema Radicular Exposto
- [ ] Inclinação Acentuada
- [ ] Risco de Queda
- [ ] Poda Drástica

PRESENÇA PRÓXIMA DE:

- [ ] Poste
- [ ] Rede Elétrica
- [ ] Rede Subterrânea
- [ ] Construção

VIGOR DA COPA: Vigorosa

SITUAÇÃO DA VIA: Canteiro Cimentado

FACE: Oeste

OBSERVAÇÕES GERAIS:

PLANOS
ENGENHARIA

FICHA DE CADASTRAMENTO ARBÓREO

FOTOS:





FICHA DE CADASTRAMENTO ARBÓREO

FICHA: 205 DATA: 31/05/2021

UTM X 271753 UTM Y 7470651 REGIÃO DE CADASTRAMENTO A-01

ENDEREÇO: Rua Júlio Rohwedder, 130, Bairro - Vl. São Pedro

INFORMAÇÕES DO EXEMPLAR

NOME POPULAR: Canelinha

NOME CIENTÍFICO: *Nectandra megapotamica*

ORIGEM: Nativa

CAP (cm): 60 ALTURA (m): 5

INFORMAÇÕES GERAIS

SITUAÇÃO FITOSSANITÁRIA GERAL:

- [ ] Fungos/Pragas/Outros
- [ ] Vandalismo
- [ ] Sistema Radicular Exposto
- [ ] Inclinação Acentuada
- [ ] Risco de Queda
- [ ] Poda Drástica

PRESENÇA PRÓXIMA DE:

- [ ] Poste
- [ ] Rede Subterrânea
- [x] Rede Elétrica
- [ ] Construção

VIGOR DA COPA: Vigorosa

SITUAÇÃO DA VIA: Canteiro Cimentado

FACE: Oeste

OBSERVAÇÕES GERAIS:

PLANOS
ENGENHARIA

FICHA DE CADASTRAMENTO ARBÓREO

FOTOS:





FICHA DE CADASTRAMENTO ARBÓREO

FICHA: 206 DATA: 31/05/2021

UTM X 271704 UTM Y 7470678 REGIÃO DE CADASTRAMENTO A-01

ENDEREÇO: Rua Júlio Rohwedder, 70, Bairro - Vl. São Pedro

INFORMAÇÕES DO EXEMPLAR

NOME POPULAR: Canelinha

NOME CIENTÍFICO: *Nectandra megapotamica*

ORIGEM: Nativa

CAP (cm): 22 ALTURA (m): 3

INFORMAÇÕES GERAIS

SITUAÇÃO FITOSSANITÁRIA GERAL:

- [ ] Fungos/Pragas/Outros
- [ ] Vandalismo
- [ ] Sistema Radicular Exposto
- [ ] Inclinação Acentuada
- [ ] Risco de Queda
- [ ] Poda Drástica

PRESENÇA PRÓXIMA DE:

- [ ] Poste
- [ ] Rede Elétrica
- [ ] Rede Subterrânea
- [ ] Construção

VIGOR DA COPA: Vigorosa

SITUAÇÃO DA VIA: Canteiro Ajardinado

FACE: Oeste

OBSERVAÇÕES GERAIS:

PLANOS
ENGENHARIA

FICHA DE CADASTRAMENTO ARBÓREO

FOTOS:





FICHA DE CADASTRAMENTO ARBÓREO

FICHA: 207 DATA: 31/05/2021

UTM X 271696 UTM Y 7470683 REGIÃO DE CADASTRAMENTO A-01

ENDEREÇO: Rua Júlio Rohwedder, 30, Bairro - Vl. São Pedro

INFORMAÇÕES DO EXEMPLAR

NOME POPULAR: Sibipiruna

NOME CIENTÍFICO: *Cenostigma pluviosum*

ORIGEM: Nativa

CAP (cm): 113 ALTURA (m): 7

INFORMAÇÕES GERAIS

SITUAÇÃO FITOSSANITÁRIA GERAL:

- [ ] Fungos/Pragas/Outros
- [ ] Vandalismo
- [ ] Sistema Radicular Exposto
- [ ] Inclinação Acentuada
- [ ] Risco de Queda
- [ ] Poda Drástica

PRESENÇA PRÓXIMA DE:

- [ ] Poste
- [ ] Rede Subterrânea
- [x] Rede Elétrica
- [ ] Construção

VIGOR DA COPA: Vigorosa

SITUAÇÃO DA VIA: Canteiro Ajardinado

FACE: Oeste

OBSERVAÇÕES GERAIS:

PLANOS
ENGENHARIA

FICHA DE CADASTRAMENTO ARBÓREO

FOTOS:





PLANOS
ENGENHARIA

FICHA DE CADASTRAMENTO ARBÓREO

FICHA: 208 DATA: 31/05/2021

UTM X 271688 UTM Y 7470687 REGIÃO DE CADASTRAMENTO A-01

ENDEREÇO: Rua Júlio Rohwedder, 30, Bairro - Vl. São Pedro

INFORMAÇÕES DO EXEMPLAR

NOME POPULAR: Morta

NOME CIENTÍFICO: *Morta*

ORIGEM: -

CAP (cm): 91;110 ALTURA (m): 5

INFORMAÇÕES GERAIS

SITUAÇÃO FITOSSANITÁRIA GERAL:

- [ ] Fungos/Pragas/Outros
- [ ] Vandalismo
- [ ] Sistema Radicular Exposto
- [ ] Inclinação Acentuada
- [ ] Risco de Queda
- [x] Poda Drástica

PRESENÇA PRÓXIMA DE:

- [ ] Poste
- [ ] Rede Elétrica
- [ ] Rede Subterrânea
- [ ] Construção

VIGOR DA COPA:

SITUAÇÃO DA VIA: Canteiro Cimentado

FACE: Oeste

OBSERVAÇÕES GERAIS:

PLANOS
ENGENHARIA

FICHA DE CADASTRAMENTO ARBÓREO

FOTOS:





FICHA DE CADASTRAMENTO ARBÓREO

FICHA: 209 DATA: 31/05/2021

UTM X 271675 UTM Y 7470698 REGIÃO DE CADASTRAMENTO A-01

ENDEREÇO: Rua Antônio Zanon, 30, Bairro - Vl. São Pedro

INFORMAÇÕES DO EXEMPLAR

NOME POPULAR: Acerola

NOME CIENTÍFICO: *Malpighia emarginata*

ORIGEM: Exótica

CAP (cm): 22;22;22 ALTURA (m): 2

INFORMAÇÕES GERAIS

SITUAÇÃO FITOSSANITÁRIA GERAL:

- ☐ Fungos/Pragas/Outros
- ☐ Vandalismo
- ☐ Sistema Radicular Exposto
- ☐ Inclinação Acentuada
- ☐ Risco de Queda
- ☐ Poda Drástica

PRESENÇA PRÓXIMA DE:

- ☐ Poste
- ☐ Rede Elétrica
- ☐ Rede Subterrânea
- ☐ Construção

VIGOR DA COPA: Vigorosa

SITUAÇÃO DA VIA: Canteiro Ajardinado

FACE: Oeste

OBSERVAÇÕES GERAIS:

PLANOS
ENGENHARIA

FICHA DE CADASTRAMENTO ARBÓREO

FOTOS:





FICHA DE CADASTRAMENTO ARBÓREO

FICHA: 210 DATA: 31/05/2021

UTM X 271678 UTM Y 7470707 REGIÃO DE CADASTRAMENTO A-01

ENDEREÇO: Rua Antônio Zanon, 30, Bairro - Vl. São Pedro

INFORMAÇÕES DO EXEMPLAR

NOME POPULAR: Sibipiruna

NOME CIENTÍFICO: *Cenostigma pluviosum*

ORIGEM: Nativa

CAP (cm): 135 ALTURA (m): 8

INFORMAÇÕES GERAIS

SITUAÇÃO FITOSSANITÁRIA GERAL:

- [ ] Fungos/Pragas/Outros
- [ ] Vandalismo
- [ ] Sistema Radicular Exposto
- [ ] Inclinação Acentuada
- [ ] Risco de Queda
- [ ] Poda Drástica

PRESENÇA PRÓXIMA DE:

- [x] Poste
- [x] Rede Elétrica
- [ ] Rede Subterrânea
- [ ] Construção

VIGOR DA COPA: Vigorosa

SITUAÇÃO DA VIA: Canteiro Cimentado

FACE: Oeste

OBSERVAÇÕES GERAIS:

PLANOS
ENGENHARIA

FICHA DE CADASTRAMENTO ARBÓREO

FOTOS:





PLANOS ENGENHARIA

FICHA DE CADASTRAMENTO ARBÓREO

FICHA: 211 DATA: 31/05/2021

UTM X 271709 UTM Y 7470743 REGIÃO DE CADASTRAMENTO A-01

ENDEREÇO: Avenida Thereza Ana Cacon Breda, 426, Bairro - Vl. São Pedro

INFORMAÇÕES DO EXEMPLAR

NOME POPULAR: Sibipiruna

NOME CIENTÍFICO: *Cenostigma pluviosum*

ORIGEM: Nativa

CAP (cm): 160 ALTURA (m): 7

INFORMAÇÕES GERAIS

SITUAÇÃO FITOSSANITÁRIA GERAL:

- [x] Fungos/Pragas/Outros
- [ ] Vandalismo
- [ ] Sistema Radicular Exposto
- [ ] Inclinação Acentuada
- [ ] Risco de Queda
- [x] Poda Drástica

PRESENÇA PRÓXIMA DE:

- [ ] Poste
- [x] Rede Elétrica
- [ ] Rede Subterrânea
- [ ] Construção

VIGOR DA COPA: Não Vigorosa

SITUAÇÃO DA VIA: Canteiro Ajardinado

FACE: Sul

OBSERVAÇÕES GERAIS:

Ocada

PLANOS
ENGENHARIA

FICHA DE CADASTRAMENTO ARBÓREO

FOTOS:







FICHA DE CADASTRAMENTO ARBÓREO

FICHA: 212 DATA: 31/05/2021

UTM X 271715 UTM Y 7470739 REGIÃO DE CADASTRAMENTO A-01

ENDEREÇO: Avenida Thereza Ana Cacon Breda, 416, Bairro - Vl. São Pedro

INFORMAÇÕES DO EXEMPLAR

NOME POPULAR: Sibipiruna

NOME CIENTÍFICO: *Cenostigma pluviosum*

ORIGEM: Nativa

CAP (cm): 138 ALTURA (m): 6

INFORMAÇÕES GERAIS

SITUAÇÃO FITOSSANITÁRIA GERAL:

- [x] Fungos/Pragas/Outros
- [ ] Inclinação Acentuada
- [ ] Vandalismo
- [ ] Risco de Queda
- [ ] Sistema Radicular Exposto
- [x] Poda Drástica

PRESENÇA PRÓXIMA DE:

- [ ] Poste
- [ ] Rede Subterrânea
- [x] Rede Elétrica
- [ ] Construção

VIGOR DA COPA: Não Vigorosa

SITUAÇÃO DA VIA: Canteiro Ajardinado

FACE: Sul

OBSERVAÇÕES GERAIS:

PLANOS
ENGENHARIA

FICHA DE CADASTRAMENTO ARBÓREO

FOTOS:





FICHA DE CADASTRAMENTO ARBÓREO

FICHA: 213 DATA: 31/05/2021

UTM X 271733 UTM Y 7470730 REGIÃO DE CADASTRAMENTO A-01

ENDEREÇO: Avenida Thereza Ana Cacon Breda, 406, Bairro - Vl. São Pedro

INFORMAÇÕES DO EXEMPLAR

NOME POPULAR: Sibipiruna

NOME CIENTÍFICO: *Cenostigma pluviosum*

ORIGEM: Nativa

CAP (cm): 135;157 ALTURA (m): 6

INFORMAÇÕES GERAIS

SITUAÇÃO FITOSSANITÁRIA GERAL:

- [x] Fungos/Pragas/Outros
- [ ] Inclinação Acentuada
- [ ] Vandalismo
- [ ] Risco de Queda
- [ ] Sistema Radicular Exposto
- [x] Poda Drástica

PRESENÇA PRÓXIMA DE:

- [ ] Poste
- [ ] Rede Subterrânea
- [x] Rede Elétrica
- [ ] Construção

VIGOR DA COPA: Não Vigorosa

SITUAÇÃO DA VIA: Canteiro Ajardinado

FACE: Sul

OBSERVAÇÕES GERAIS:

PLANOS
ENGENHARIA

FICHA DE CADASTRAMENTO ARBÓREO

FOTOS:







FICHA DE CADASTRAMENTO ARBÓREO

FICHA: 214 DATA: 31/05/2021

UTM X 271719 UTM Y 7470749 REGIÃO DE CADASTRAMENTO A-01

ENDEREÇO: Avenida Thereza Ana Cacon Breda, 416, Bairro - Vl. São Pedro

INFORMAÇÕES DO EXEMPLAR

NOME POPULAR: Jerivá

NOME CIENTÍFICO: *Syagrus romanzoffiana*

ORIGEM: Nativa

CAP (cm): 75 ALTURA (m): 3

INFORMAÇÕES GERAIS

SITUAÇÃO FITOSSANITÁRIA GERAL:

- ☐ Fungos/Pragas/Outros
- ☐ Vandalismo
- ☐ Sistema Radicular Exposto
- ☐ Inclinação Acentuada
- ☐ Risco de Queda
- ☐ Poda Drástica

PRESENÇA PRÓXIMA DE:

- ☐ Poste
- ☐ Rede Elétrica
- ☐ Rede Subterrânea
- ☐ Construção

VIGOR DA COPA: Vigorosa

SITUAÇÃO DA VIA: Canteiro Ajardinado

FACE: Sul

OBSERVAÇÕES GERAIS:

Canteiro central da avenida.

PLANOS
ENGENHARIA

FICHA DE CADASTRAMENTO ARBÓREO

FOTOS:





FICHA DE CADASTRAMENTO ARBÓREO

FICHA: 215 DATA: 31/05/2021

UTM X 271721 UTM Y 7470746 REGIÃO DE CADASTRAMENTO A-01

ENDEREÇO: Avenida Thereza Ana Cacon Breda, 416, Bairro - Vl. São Pedro

INFORMAÇÕES DO EXEMPLAR

NOME POPULAR: Jerivá

NOME CIENTÍFICO: *Syagrus romanzoffiana*

ORIGEM: Nativa

CAP (cm): 75 ALTURA (m): 4

INFORMAÇÕES GERAIS

SITUAÇÃO FITOSSANITÁRIA GERAL:

- ☐ Fungos/Pragas/Outros
- ☐ Vandalismo
- ☐ Sistema Radicular Exposto
- ☐ Inclinação Acentuada
- ☐ Risco de Queda
- ☐ Poda Drástica

PRESENÇA PRÓXIMA DE:

- ☐ Poste
- ☐ Rede Elétrica
- ☐ Rede Subterrânea
- ☐ Construção

VIGOR DA COPA: Vigorosa

SITUAÇÃO DA VIA: Canteiro Ajardinado

FACE: Sul

OBSERVAÇÕES GERAIS:

Canteiro central da avenida.

PLANOS
ENGENHARIA

FICHA DE CADASTRAMENTO ARBÓREO

FOTOS:



PLANOS
ENGENHARIA

FICHA DE CADASTRAMENTO ARBÓREO

FICHA: 216 DATA: 31/05/2021

UTM X 271725 UTM Y 7470745 REGIÃO DE CADASTRAMENTO A-01

ENDEREÇO: Avenida Thereza Ana Cacon Breda, 416, Bairro - Vl. São Pedro

INFORMAÇÕES DO EXEMPLAR

NOME POPULAR: Jerivá

NOME CIENTÍFICO: *Syagrus romanzoffiana*

ORIGEM: Nativa

CAP (cm): 72 ALTURA (m): 3

INFORMAÇÕES GERAIS

SITUAÇÃO FITOSSANITÁRIA GERAL:

- [ ] Fungos/Pragas/Outros
- [ ] Vandalismo
- [ ] Sistema Radicular Exposto
- [ ] Inclinação Acentuada
- [ ] Risco de Queda
- [ ] Poda Drástica

PRESENÇA PRÓXIMA DE:

- [ ] Poste
- [ ] Rede Elétrica
- [ ] Rede Subterrânea
- [ ] Construção

VIGOR DA COPA: Vigorosa

SITUAÇÃO DA VIA: Canteiro Ajardinado

FACE: Sul

OBSERVAÇÕES GERAIS:

Canteiro central da avenida.

PLANOS
ENGENHARIA

FICHA DE CADASTRAMENTO ARBÓREO

FOTOS:



FICHA DE CADASTRAMENTO ARBÓREO

FICHA: 217 DATA: 31/05/2021

UTM X 271734 UTM Y 7470739 REGIÃO DE CADASTRAMENTO A-01

ENDEREÇO: Avenida Thereza Ana Cacon Breda, 406, Bairro - Vl. São Pedro

INFORMAÇÕES DO EXEMPLAR

NOME POPULAR: Jerivá

NOME CIENTÍFICO: *Syagrus romanzoffiana*

ORIGEM: Nativa

CAP (cm): 97 ALTURA (m): 4

INFORMAÇÕES GERAIS

SITUAÇÃO FITOSSANITÁRIA GERAL:

- ☐ Fungos/Pragas/Outros
- ☐ Vandalismo
- ☐ Sistema Radicular Exposto
- ☐ Inclinação Acentuada
- ☐ Risco de Queda
- ☐ Poda Drástica

PRESENÇA PRÓXIMA DE:

- ☐ Poste
- ☐ Rede Elétrica
- ☐ Rede Subterrânea
- ☐ Construção

VIGOR DA COPA: Vigorosa

SITUAÇÃO DA VIA: Canteiro Ajardinado

FACE: Sul

OBSERVAÇÕES GERAIS:

Canteiro central da avenida.

PLANOS
ENGENHARIA

FICHA DE CADASTRAMENTO ARBÓREO

FOTOS:



FICHA DE CADASTRAMENTO ARBÓREO

FICHA: 218 DATA: 31/05/2021

UTM X 271754 UTM Y 7470729 REGIÃO DE CADASTRAMENTO A-01

ENDEREÇO: Avenida Thereza Ana Cacon Breda, 386, Bairro - Vl. São Pedro

INFORMAÇÕES DO EXEMPLAR

NOME POPULAR: Jerivá

NOME CIENTÍFICO: *Syagrus romanzoffiana*

ORIGEM: Nativa

CAP (cm): 69 ALTURA (m): 3

INFORMAÇÕES GERAIS

SITUAÇÃO FITOSSANITÁRIA GERAL:

- ☐ Fungos/Pragas/Outros
- ☐ Vandalismo
- ☐ Sistema Radicular Exposto
- ☐ Inclinação Acentuada
- ☐ Risco de Queda
- ☐ Poda Drástica

PRESENÇA PRÓXIMA DE:

- ☐ Poste
- ☐ Rede Elétrica
- ☐ Rede Subterrânea
- ☐ Construção

VIGOR DA COPA: Vigorosa

SITUAÇÃO DA VIA: Canteiro Ajardinado

FACE: Sul

OBSERVAÇÕES GERAIS:

Canteiro central da avenida.

PLANOS
ENGENHARIA

FICHA DE CADASTRAMENTO ARBÓREO

FOTOS:



PLANOS ENGENHARIA

FICHA DE CADASTRAMENTO ARBÓREO

FICHA: 219 DATA: 31/05/2021

UTM X 271761 UTM Y 7470724 REGIÃO DE CADASTRAMENTO A-01

ENDEREÇO: Avenida Thereza Ana Cacon Breda, 376, Bairro - Vl. São Pedro

INFORMAÇÕES DO EXEMPLAR

NOME POPULAR: Jerivá

NOME CIENTÍFICO: *Syagrus romanzoffiana*

ORIGEM: Nativa

CAP (cm): 63 ALTURA (m): 2

INFORMAÇÕES GERAIS

SITUAÇÃO FITOSSANITÁRIA GERAL:

- [ ] Fungos/Pragas/Outros
- [ ] Vandalismo
- [ ] Sistema Radicular Exposto
- [ ] Inclinação Acentuada
- [ ] Risco de Queda
- [ ] Poda Drástica

PRESENÇA PRÓXIMA DE:

- [ ] Poste
- [ ] Rede Elétrica
- [ ] Rede Subterrânea
- [ ] Construção

VIGOR DA COPA: Vigorosa

SITUAÇÃO DA VIA: Canteiro Ajardinado

FACE: Sul

OBSERVAÇÕES GERAIS:

Canteiro central da avenida.

PLANOS
ENGENHARIA

FICHA DE CADASTRAMENTO ARBÓREO

FOTOS:



FICHA DE CADASTRAMENTO ARBÓREO

FICHA: 220 DATA: 31/05/2021

UTM X 271780 UTM Y 7470715 REGIÃO DE CADASTRAMENTO A-01

ENDEREÇO: Avenida Thereza Ana Cacon Breda, 346, Bairro - Vl. São Pedro

INFORMAÇÕES DO EXEMPLAR

NOME POPULAR: Jerivá

NOME CIENTÍFICO: *Syagrus romanzoffiana*

ORIGEM: Nativa

CAP (cm): 75 ALTURA (m): 3

INFORMAÇÕES GERAIS

SITUAÇÃO FITOSSANITÁRIA GERAL:

- ☐ Fungos/Pragas/Outros
- ☐ Vandalismo
- ☐ Sistema Radicular Exposto
- ☐ Inclinação Acentuada
- ☐ Risco de Queda
- ☐ Poda Drástica

PRESENÇA PRÓXIMA DE:

- ☐ Poste
- ☐ Rede Elétrica
- ☐ Rede Subterrânea
- ☐ Construção

VIGOR DA COPA: Vigorosa

SITUAÇÃO DA VIA: Canteiro Ajardinado

FACE: Sul

OBSERVAÇÕES GERAIS:

Canteiro central da avenida.

PLANOS
ENGENHARIA

FICHA DE CADASTRAMENTO ARBÓREO

FOTOS:



FICHA DE CADASTRAMENTO ARBÓREO

FICHA: 221 DATA: 31/05/2021

UTM X 271785 UTM Y 7470712 REGIÃO DE CADASTRAMENTO A-01

ENDEREÇO: Avenida Thereza Ana Cacon Breda, 346, Bairro - Vl. São Pedro

INFORMAÇÕES DO EXEMPLAR

NOME POPULAR: Jerivá

NOME CIENTÍFICO: *Syagrus romanzoffiana*

ORIGEM: Nativa

CAP (cm): 69 ALTURA (m): 3

INFORMAÇÕES GERAIS

SITUAÇÃO FITOSSANITÁRIA GERAL:

- ☐ Fungos/Pragas/Outros
- ☐ Vandalismo
- ☐ Sistema Radicular Exposto
- ☐ Inclinação Acentuada
- ☐ Risco de Queda
- ☐ Poda Drástica

PRESENÇA PRÓXIMA DE:

- ☐ Poste
- ☐ Rede Elétrica
- ☐ Rede Subterrânea
- ☐ Construção

VIGOR DA COPA: Vigorosa

SITUAÇÃO DA VIA: Canteiro Ajardinado

FACE: Sul

OBSERVAÇÕES GERAIS:

Canteiro central da avenida.

PLANOS
ENGENHARIA

FICHA DE CADASTRAMENTO ARBÓREO

FOTOS:



FICHA DE CADASTRAMENTO ARBÓREO

FICHA: 222 DATA: 31/05/2021

UTM X 271794 UTM Y 7470707 REGIÃO DE CADASTRAMENTO A-01

ENDEREÇO: Avenida Thereza Ana Cacon Breda, 336, Bairro - Vl. São Pedro

INFORMAÇÕES DO EXEMPLAR

NOME POPULAR: Jerivá

NOME CIENTÍFICO: *Syagrus romanzoffiana*

ORIGEM: Nativa

CAP (cm): 57 ALTURA (m): 3

INFORMAÇÕES GERAIS

SITUAÇÃO FITOSSANITÁRIA GERAL:

- ☐ Fungos/Pragas/Outros
- ☐ Vandalismo
- ☐ Sistema Radicular Exposto
- ☐ Inclinação Acentuada
- ☐ Risco de Queda
- ☐ Poda Drástica

PRESENÇA PRÓXIMA DE:

- ☐ Poste
- ☐ Rede Elétrica
- ☐ Rede Subterrânea
- ☐ Construção

VIGOR DA COPA: Vigorosa

SITUAÇÃO DA VIA: Canteiro Ajardinado

FACE: Sul

OBSERVAÇÕES GERAIS:

Canteiro central da avenida.

PLANOS
ENGENHARIA

FICHA DE CADASTRAMENTO ARBÓREO

FOTOS:



PLANOS ENGENHARIA

FICHA DE CADASTRAMENTO ARBÓREO

FICHA: 223 DATA: 31/05/2021

UTM X 271808 UTM Y 7470700 REGIÃO DE CADASTRAMENTO A-01

ENDEREÇO: Avenida Thereza Ana Cacon Breda, 326, Bairro - Vl. São Pedro

INFORMAÇÕES DO EXEMPLAR

NOME POPULAR: Jerivá

NOME CIENTÍFICO: *Syagrus romanzoffiana*

ORIGEM: Nativa

CAP (cm): 63 ALTURA (m): 3

INFORMAÇÕES GERAIS

SITUAÇÃO FITOSSANITÁRIA GERAL:

- [ ] Fungos/Pragas/Outros
- [ ] Vandalismo
- [ ] Sistema Radicular Exposto
- [ ] Inclinação Acentuada
- [ ] Risco de Queda
- [ ] Poda Drástica

PRESENÇA PRÓXIMA DE:

- [ ] Poste
- [ ] Rede Elétrica
- [ ] Rede Subterrânea
- [ ] Construção

VIGOR DA COPA: Vigorosa

SITUAÇÃO DA VIA: Canteiro Ajardinado

FACE: Sul

OBSERVAÇÕES GERAIS:

Canteiro central da avenida.

PLANOS
ENGENHARIA

FICHA DE CADASTRAMENTO ARBÓREO

FOTOS:



FICHA DE CADASTRAMENTO ARBÓREO

FICHA: 224 DATA: 31/05/2021

UTM X 271815 UTM Y 7470696 REGIÃO DE CADASTRAMENTO A-01

ENDEREÇO: Avenida Thereza Ana Cacon Breda, 306, Bairro - Vl. São Pedro

INFORMAÇÕES DO EXEMPLAR

NOME POPULAR: Jerivá

NOME CIENTÍFICO: *Syagrus romanzoffiana*

ORIGEM: Nativa

CAP (cm): 88 ALTURA (m): 3

INFORMAÇÕES GERAIS

SITUAÇÃO FITOSSANITÁRIA GERAL:

- ☐ Fungos/Pragas/Outros
- ☐ Vandalismo
- ☐ Sistema Radicular Exposto
- ☐ Inclinação Acentuada
- ☐ Risco de Queda
- ☐ Poda Drástica

PRESENÇA PRÓXIMA DE:

- ☐ Poste
- ☐ Rede Elétrica
- ☐ Rede Subterrânea
- ☐ Construção

VIGOR DA COPA: Vigorosa

SITUAÇÃO DA VIA: Canteiro Ajardinado

FACE: Sul

OBSERVAÇÕES GERAIS:

Canteiro central da avenida.

PLANOS
ENGENHARIA

FICHA DE CADASTRAMENTO ARBÓREO

FOTOS:



PLANOS ENGENHARIA

FICHA DE CADASTRAMENTO ARBÓREO

FICHA: 225 DATA: 31/05/2021

UTM X 271820 UTM Y 7470695 REGIÃO DE CADASTRAMENTO A-01

ENDEREÇO: Avenida Thereza Ana Cacon Breda, 306, Bairro - Vl. São Pedro

INFORMAÇÕES DO EXEMPLAR

NOME POPULAR: Jerivá

NOME CIENTÍFICO: *Syagrus romanzoffiana*

ORIGEM: Nativa

CAP (cm): 60 ALTURA (m): 3

INFORMAÇÕES GERAIS

SITUAÇÃO FITOSSANITÁRIA GERAL:

- ☐ Fungos/Pragas/Outros
- ☐ Vandalismo
- ☐ Sistema Radicular Exposto
- ☐ Inclinação Acentuada
- ☐ Risco de Queda
- ☐ Poda Drástica

PRESENÇA PRÓXIMA DE:

- ☐ Poste
- ☐ Rede Elétrica
- ☐ Rede Subterrânea
- ☐ Construção

VIGOR DA COPA: Vigorosa

SITUAÇÃO DA VIA: Canteiro Ajardinado

FACE: Sul

OBSERVAÇÕES GERAIS:

Canteiro central da avenida.

FICHA DE CADASTRAMENTO ARBÓREO

FOTOS:



FICHA DE CADASTRAMENTO ARBÓREO

FICHA: 226 DATA: 31/05/2021

UTM X 271830 UTM Y 7470687 REGIÃO DE CADASTRAMENTO A-01

ENDEREÇO: Avenida Thereza Ana Cacon Breda, 296, Bairro - Vl. São Pedro

INFORMAÇÕES DO EXEMPLAR

NOME POPULAR: Jerivá

NOME CIENTÍFICO: *Syagrus romanzoffiana*

ORIGEM: Nativa

CAP (cm): 44 ALTURA (m): 3

INFORMAÇÕES GERAIS

SITUAÇÃO FITOSSANITÁRIA GERAL:

- ☐ Fungos/Pragas/Outros
- ☐ Vandalismo
- ☐ Sistema Radicular Exposto
- ☐ Inclinação Acentuada
- ☐ Risco de Queda
- ☐ Poda Drástica

PRESENÇA PRÓXIMA DE:

- ☐ Poste
- ☐ Rede Elétrica
- ☐ Rede Subterrânea
- ☐ Construção

VIGOR DA COPA: Vigorosa

SITUAÇÃO DA VIA: Canteiro Ajardinado

FACE: Sul

OBSERVAÇÕES GERAIS:

Canteiro central da avenida.

PLANOS
ENGENHARIA

FICHA DE CADASTRAMENTO ARBÓREO

FOTOS:



FICHA DE CADASTRAMENTO ARBÓREO

FICHA: 227 DATA: 31/05/2021

UTM X 271837 UTM Y 7470684 REGIÃO DE CADASTRAMENTO A-01

ENDEREÇO: Avenida Thereza Ana Cacon Breda, 286, Bairro - Vl. São Pedro

INFORMAÇÕES DO EXEMPLAR

NOME POPULAR: Jerivá

NOME CIENTÍFICO: *Syagrus romanzoffiana*

ORIGEM: Nativa

CAP (cm): 70 ALTURA (m): 3

INFORMAÇÕES GERAIS

SITUAÇÃO FITOSSANITÁRIA GERAL:

- ☐ Fungos/Pragas/Outros
- ☐ Vandalismo
- ☐ Sistema Radicular Exposto
- ☐ Inclinação Acentuada
- ☐ Risco de Queda
- ☐ Poda Drástica

PRESENÇA PRÓXIMA DE:

- ☐ Poste
- ☐ Rede Elétrica
- ☐ Rede Subterrânea
- ☐ Construção

VIGOR DA COPA: Vigorosa

SITUAÇÃO DA VIA: Canteiro Ajardinado

FACE: Sul

OBSERVAÇÕES GERAIS:

Canteiro central da avenida.

PLANOS
ENGENHARIA

FICHA DE CADASTRAMENTO ARBÓREO

FOTOS:



PLANOS
ENGENHARIA

FICHA DE CADASTRAMENTO ARBÓREO

FICHA: 228 DATA: 31/05/2021

UTM X 271824 UTM Y 7470691 REGIÃO DE CADASTRAMENTO A-01

ENDEREÇO: Avenida Thereza Ana Cacon Breda, 296, Bairro - Vl. São Pedro

INFORMAÇÕES DO EXEMPLAR

NOME POPULAR: Murta

NOME CIENTÍFICO: *Murraya paniculata*

ORIGEM: Exótica

CAP (cm): ALTURA (m): 2,5

INFORMAÇÕES GERAIS

SITUAÇÃO FITOSSANITÁRIA GERAL:

- ☐ Fungos/Pragas/Outros
- ☐ Vandalismo
- ☐ Sistema Radicular Exposto
- ☐ Inclinação Acentuada
- ☐ Risco de Queda
- ☐ Poda Drástica

PRESENÇA PRÓXIMA DE:

- ☐ Poste
- ☐ Rede Elétrica
- ☐ Rede Subterrânea
- ☐ Construção

VIGOR DA COPA: Vigorosa

SITUAÇÃO DA VIA: Canteiro Ajardinado

FACE: Sul

OBSERVAÇÕES GERAIS:

FICHA DE CADASTRAMENTO ARBÓREO

FOTOS:





FICHA DE CADASTRAMENTO ARBÓREO

FICHA: 229 DATA: 31/05/2021

UTM X 271886 UTM Y 7470659 REGIÃO DE CADASTRAMENTO A-01

ENDEREÇO: Avenida Thereza Ana Cacon Breda, 391, Bairro - Vl. São Pedro

INFORMAÇÕES DO EXEMPLAR

NOME POPULAR: Seafórtia

NOME CIENTÍFICO: *Archontophoenix cunninghamiana*

ORIGEM: Exótica

CAP (cm): 176 ALTURA (m): 6

INFORMAÇÕES GERAIS

SITUAÇÃO FITOSSANITÁRIA GERAL:

- ☐ Fungos/Pragas/Outros
- ☐ Vandalismo
- ☐ Sistema Radicular Exposto
- ☐ Inclinação Acentuada
- ☐ Risco de Queda
- ☐ Poda Drástica

PRESENÇA PRÓXIMA DE:

- ☐ Poste
- ☐ Rede Elétrica
- ☐ Rede Subterrânea
- ☐ Construção

VIGOR DA COPA: Vigorosa

SITUAÇÃO DA VIA: Canteiro Ajardinado

FACE: Sul

OBSERVAÇÕES GERAIS:

Canteiro central da avenida.

PLANOS
ENGENHARIA

FICHA DE CADASTRAMENTO ARBÓREO

FOTOS:



FICHA DE CADASTRAMENTO ARBÓREO

FICHA: 230 DATA: 31/05/2021

UTM X 271892 UTM Y 7470654 REGIÃO DE CADASTRAMENTO A-01

ENDEREÇO: Avenida Thereza Ana Cacon Breda, 391, Bairro - Vl. São Pedro

INFORMAÇÕES DO EXEMPLAR

NOME POPULAR: Jerivá

NOME CIENTÍFICO: *Syagrus romanzoffiana*

ORIGEM: Nativa

CAP (cm): 63 ALTURA (m): 3

INFORMAÇÕES GERAIS

SITUAÇÃO FITOSSANITÁRIA GERAL:

- ☐ Fungos/Pragas/Outros
- ☐ Vandalismo
- ☐ Sistema Radicular Exposto
- ☐ Inclinação Acentuada
- ☐ Risco de Queda
- ☐ Poda Drástica

PRESENÇA PRÓXIMA DE:

- ☐ Poste
- ☐ Rede Elétrica
- ☐ Rede Subterrânea
- ☐ Construção

VIGOR DA COPA: Vigorosa

SITUAÇÃO DA VIA: Canteiro Ajardinado

FACE: Sul

OBSERVAÇÕES GERAIS:

Canteiro central da avenida.

PLANOS
ENGENHARIA

FICHA DE CADASTRAMENTO ARBÓREO

FOTOS:



PLANOS
ENGENHARIA

FICHA DE CADASTRAMENTO ARBÓREO

FICHA: 231 DATA: 31/05/2021

UTM X 271897 UTM Y 7470652 REGIÃO DE CADASTRAMENTO A-01

ENDEREÇO: Avenida Thereza Ana Cacon Breda, 391, Bairro - Vl. São Pedro

INFORMAÇÕES DO EXEMPLAR

NOME POPULAR: Jerivá

NOME CIENTÍFICO: *Syagrus romanzoffiana*

ORIGEM: Nativa

CAP (cm): 69 ALTURA (m): 3

INFORMAÇÕES GERAIS

SITUAÇÃO FITOSSANITÁRIA GERAL:

- [ ] Fungos/Pragas/Outros
- [ ] Vandalismo
- [ ] Sistema Radicular Exposto
- [ ] Inclinação Acentuada
- [ ] Risco de Queda
- [ ] Poda Drástica

PRESENÇA PRÓXIMA DE:

- [ ] Poste
- [ ] Rede Elétrica
- [ ] Rede Subterrânea
- [ ] Construção

VIGOR DA COPA: Vigorosa

SITUAÇÃO DA VIA: Canteiro Ajardinado

FACE: Sul

OBSERVAÇÕES GERAIS:

Canteiro central da avenida.

PLANOS
ENGENHARIA

FICHA DE CADASTRAMENTO ARBÓREO

FOTOS:



FICHA DE CADASTRAMENTO ARBÓREO

FICHA: 232 DATA: 31/05/2021

UTM X 271905 UTM Y 7470649 REGIÃO DE CADASTRAMENTO A-01

ENDEREÇO: Avenida Thereza Ana Cacon Breda, 371, Bairro - Vl. São Pedro

INFORMAÇÕES DO EXEMPLAR

NOME POPULAR: Jerivá

NOME CIENTÍFICO: *Syagrus romanzoffiana*

ORIGEM: Nativa

CAP (cm): 47 ALTURA (m): 2,5

INFORMAÇÕES GERAIS

SITUAÇÃO FITOSSANITÁRIA GERAL:

- ☐ Fungos/Pragas/Outros
- ☐ Vandalismo
- ☐ Sistema Radicular Exposto
- ☐ Inclinação Acentuada
- ☐ Risco de Queda
- ☐ Poda Drástica

PRESENÇA PRÓXIMA DE:

- ☐ Poste
- ☐ Rede Elétrica
- ☐ Rede Subterrânea
- ☐ Construção

VIGOR DA COPA: Vigorosa

SITUAÇÃO DA VIA: Canteiro Ajardinado

FACE: Sul

OBSERVAÇÕES GERAIS:

Canteiro central da avenida.

PLANOS
ENGENHARIA

FICHA DE CADASTRAMENTO ARBÓREO

FOTOS:



PLANOS
ENGENHARIA

FICHA DE CADASTRAMENTO ARBÓREO

FICHA: 233 DATA: 31/05/2021

UTM X 271910 UTM Y 7470646 REGIÃO DE CADASTRAMENTO A-01

ENDEREÇO: Avenida Thereza Ana Cacon Breda, 371, Bairro - Vl. São Pedro

INFORMAÇÕES DO EXEMPLAR

NOME POPULAR: Seafórtia

NOME CIENTÍFICO: *Archontophoenix cunninghamiana*

ORIGEM: Exótica

CAP (cm): 129 ALTURA (m): 4

INFORMAÇÕES GERAIS

SITUAÇÃO FITOSSANITÁRIA GERAL:

- ☐ Fungos/Pragas/Outros
- ☐ Vandalismo
- ☐ Sistema Radicular Exposto
- ☐ Inclinação Acentuada
- ☐ Risco de Queda
- ☐ Poda Drástica

PRESENÇA PRÓXIMA DE:

- ☐ Poste
- ☐ Rede Elétrica
- ☐ Rede Subterrânea
- ☐ Construção

VIGOR DA COPA: Vigorosa

SITUAÇÃO DA VIA: Canteiro Ajardinado

FACE: Sul

OBSERVAÇÕES GERAIS:

Canteiro central da avenida.

PLANOS
ENGENHARIA

FICHA DE CADASTRAMENTO ARBÓREO

FOTOS:



PLANOS ENGENHARIA

FICHA DE CADASTRAMENTO ARBÓREO

FICHA: 234 DATA: 31/05/2021

UTM X 271924 UTM Y 7470639 REGIÃO DE CADASTRAMENTO A-01

ENDEREÇO: Avenida Thereza Ana Cacon Breda, 361, Bairro - Vl. São Pedro

INFORMAÇÕES DO EXEMPLAR

NOME POPULAR: Seafórtia

NOME CIENTÍFICO: *Archontophoenix cunninghamiana*

ORIGEM: Exótica

CAP (cm): 94 ALTURA (m): 7

INFORMAÇÕES GERAIS

SITUAÇÃO FITOSSANITÁRIA GERAL:

- ☐ Fungos/Pragas/Outros
- ☐ Vandalismo
- ☐ Sistema Radicular Exposto
- ☐ Inclinação Acentuada
- ☐ Risco de Queda
- ☐ Poda Drástica

PRESENÇA PRÓXIMA DE:

- ☐ Poste
- ☐ Rede Elétrica
- ☐ Rede Subterrânea
- ☐ Construção

VIGOR DA COPA: Vigorosa

SITUAÇÃO DA VIA: Canteiro Ajardinado

FACE: Sul

OBSERVAÇÕES GERAIS:

Caule Estipe danificado. Canteiro central da avenida.

PLANOS
ENGENHARIA

FICHA DE CADASTRAMENTO ARBÓREO

FOTOS:





FICHA DE CADASTRAMENTO ARBÓREO

FICHA: 235 DATA: 31/05/2021

UTM X 271949 UTM Y 7470625 REGIÃO DE CADASTRAMENTO A-01

ENDEREÇO: Avenida Thereza Ana Cacon Breda, 331, Bairro - Vl. São Pedro

INFORMAÇÕES DO EXEMPLAR

NOME POPULAR: Jerivá

NOME CIENTÍFICO: *Syagrus romanzoffiana*

ORIGEM: Nativa

CAP (cm): 69 ALTURA (m): 3

INFORMAÇÕES GERAIS

SITUAÇÃO FITOSSANITÁRIA GERAL:

- ☐ Fungos/Pragas/Outros
- ☐ Vandalismo
- ☐ Sistema Radicular Exposto
- ☐ Inclinação Acentuada
- ☐ Risco de Queda
- ☐ Poda Drástica

PRESENÇA PRÓXIMA DE:

- ☐ Poste
- ☐ Rede Elétrica
- ☐ Rede Subterrânea
- ☐ Construção

VIGOR DA COPA: Vigorosa

SITUAÇÃO DA VIA: Canteiro Ajardinado

FACE: Sul

OBSERVAÇÕES GERAIS:

Canteiro central da avenida.

PLANOS
ENGENHARIA

FICHA DE CADASTRAMENTO ARBÓREO

FOTOS:



PLANOS
ENGENHARIA

FICHA DE CADASTRAMENTO ARBÓREO

FICHA: 236 DATA: 31/05/2021

UTM X 271956 UTM Y 7470621 REGIÃO DE CADASTRAMENTO A-01

ENDEREÇO: Avenida Thereza Ana Cacon Breda, 321, Bairro - Vl. São Pedro

INFORMAÇÕES DO EXEMPLAR

NOME POPULAR: Seafórtia

NOME CIENTÍFICO: *Archontophoenix cunninghamiana*

ORIGEM: Exótica

CAP (cm): 151 ALTURA (m): 7

INFORMAÇÕES GERAIS

SITUAÇÃO FITOSSANITÁRIA GERAL:

- ☐ Fungos/Pragas/Outros
- ☐ Vandalismo
- ☐ Sistema Radicular Exposto
- ☐ Inclinação Acentuada
- ☐ Risco de Queda
- ☐ Poda Drástica

PRESENÇA PRÓXIMA DE:

- ☐ Poste
- ☐ Rede Elétrica
- ☐ Rede Subterrânea
- ☐ Construção

VIGOR DA COPA: Vigorosa

SITUAÇÃO DA VIA: Canteiro Ajardinado

FACE: Sul

OBSERVAÇÕES GERAIS:

Canteiro central da avenida.

PLANOS
ENGENHARIA

FICHA DE CADASTRAMENTO ARBÓREO

FOTOS:



PLANOS ENGENHARIA

FICHA DE CADASTRAMENTO ARBÓREO

FICHA: 237 DATA: 31/05/2021

UTM X 271972 UTM Y 7470614 REGIÃO DE CADASTRAMENTO A-01

ENDEREÇO: Avenida Thereza Ana Cacon Breda, 301, Bairro - Vl. São Pedro

INFORMAÇÕES DO EXEMPLAR

NOME POPULAR: Seafórtia

NOME CIENTÍFICO: *Archontophoenix cunninghamiana*

ORIGEM: Exótica

CAP (cm): 145 ALTURA (m): 7

INFORMAÇÕES GERAIS

SITUAÇÃO FITOSSANITÁRIA GERAL:

- [ ] Fungos/Pragas/Outros
- [ ] Vandalismo
- [ ] Sistema Radicular Exposto
- [ ] Inclinação Acentuada
- [ ] Risco de Queda
- [ ] Poda Drástica

PRESENÇA PRÓXIMA DE:

- [ ] Poste
- [ ] Rede Subterrânea
- [x] Rede Elétrica
- [ ] Construção

VIGOR DA COPA: Vigorosa

SITUAÇÃO DA VIA: Canteiro Ajardinado

FACE: Sul

OBSERVAÇÕES GERAIS:

Canteiro central da avenida.

PLANOS
ENGENHARIA

FICHA DE CADASTRAMENTO ARBÓREO

FOTOS:



FICHA DE CADASTRAMENTO ARBÓREO

FICHA: 238 DATA: 31/05/2021

UTM X 271980 UTM Y 7470608 REGIÃO DE CADASTRAMENTO A-01

ENDEREÇO: Avenida Thereza Ana Cacon Breda, 291, Bairro - Vl. São Pedro

INFORMAÇÕES DO EXEMPLAR

NOME POPULAR: Seafórtia

NOME CIENTÍFICO: *Archontophoenix cunninghamiana*

ORIGEM: Exótica

CAP (cm): 182 ALTURA (m): 7

INFORMAÇÕES GERAIS

SITUAÇÃO FITOSSANITÁRIA GERAL:

- [ ] Fungos/Pragas/Outros
- [ ] Vandalismo
- [ ] Sistema Radicular Exposto
- [ ] Inclinação Acentuada
- [ ] Risco de Queda
- [ ] Poda Drástica

PRESENÇA PRÓXIMA DE:

- [ ] Poste
- [ ] Rede Subterrânea
- [x] Rede Elétrica
- [ ] Construção

VIGOR DA COPA: Vigorosa

SITUAÇÃO DA VIA: Canteiro Ajardinado

FACE: Sul

OBSERVAÇÕES GERAIS:

Canteiro central da avenida.

PLANOS
ENGENHARIA

FICHA DE CADASTRAMENTO ARBÓREO

FOTOS:



PLANOS
ENGENHARIA

FICHA DE CADASTRAMENTO ARBÓREO

FICHA: 239 DATA: 31/05/2021

UTM X 271986 UTM Y 7470605 REGIÃO DE CADASTRAMENTO A-01

ENDEREÇO: Avenida Thereza Ana Cacon Breda, 291, Bairro - Vl. São Pedro

INFORMAÇÕES DO EXEMPLAR

NOME POPULAR: Seafórtia

NOME CIENTÍFICO: *Archontophoenix cunninghamiana*

ORIGEM: Exótica

CAP (cm): 151 ALTURA (m): 6

INFORMAÇÕES GERAIS

SITUAÇÃO FITOSSANITÁRIA GERAL:

- [ ] Fungos/Pragas/Outros
- [ ] Vandalismo
- [ ] Sistema Radicular Exposto
- [ ] Inclinação Acentuada
- [ ] Risco de Queda
- [ ] Poda Drástica

PRESENÇA PRÓXIMA DE:

- [ ] Poste
- [ ] Rede Subterrânea
- [x] Rede Elétrica
- [ ] Construção

VIGOR DA COPA: Vigorosa

SITUAÇÃO DA VIA: Canteiro Ajardinado

FACE: Sul

OBSERVAÇÕES GERAIS:

Canteiro central da avenida.

PLANOS
ENGENHARIA

FICHA DE CADASTRAMENTO ARBÓREO

FOTOS:



FICHA DE CADASTRAMENTO ARBÓREO

FICHA: 240 DATA: 31/05/2021

UTM X 271989 UTM Y 7470602 REGIÃO DE CADASTRAMENTO A-01

ENDEREÇO: Avenida Thereza Ana Cacon Breda, 281, Bairro - Vl. São Pedro

INFORMAÇÕES DO EXEMPLAR

NOME POPULAR: Jerivá

NOME CIENTÍFICO: *Syagrus romanzoffiana*

ORIGEM: Nativa

CAP (cm): 85 ALTURA (m): 4

INFORMAÇÕES GERAIS

SITUAÇÃO FITOSSANITÁRIA GERAL:

- ☐ Fungos/Pragas/Outros
- ☐ Vandalismo
- ☐ Sistema Radicular Exposto
- ☐ Inclinação Acentuada
- ☐ Risco de Queda
- ☐ Poda Drástica

PRESENÇA PRÓXIMA DE:

- ☐ Poste
- ☐ Rede Elétrica
- ☐ Rede Subterrânea
- ☐ Construção

VIGOR DA COPA: Vigorosa

SITUAÇÃO DA VIA: Canteiro Ajardinado

FACE: Sul

OBSERVAÇÕES GERAIS:

Canteiro central da avenida.

PLANOS
ENGENHARIA

FICHA DE CADASTRAMENTO ARBÓREO

FOTOS:



PLANOS ENGENHARIA

FICHA DE CADASTRAMENTO ARBÓREO

FICHA: 241 DATA: 31/05/2021

UTM X 271994 UTM Y 7470600 REGIÃO DE CADASTRAMENTO A-01

ENDEREÇO: Avenida Thereza Ana Cacon Breda, 281, Bairro - Vl. São Pedro

INFORMAÇÕES DO EXEMPLAR

NOME POPULAR: Seafórtia

NOME CIENTÍFICO: *Archontophoenix cunninghamiana*

ORIGEM: Exótica

CAP (cm): 44 ALTURA (m): 3

INFORMAÇÕES GERAIS

SITUAÇÃO FITOSSANITÁRIA GERAL:

- [ ] Fungos/Pragas/Outros
- [ ] Vandalismo
- [ ] Sistema Radicular Exposto
- [ ] Inclinação Acentuada
- [ ] Risco de Queda
- [ ] Poda Drástica

PRESENÇA PRÓXIMA DE:

- [ ] Poste
- [ ] Rede Elétrica
- [ ] Rede Subterrânea
- [ ] Construção

VIGOR DA COPA: Vigorosa

SITUAÇÃO DA VIA: Canteiro Ajardinado

FACE: Sul

OBSERVAÇÕES GERAIS:

Canteiro central da avenida.

PLANOS
ENGENHARIA

FICHA DE CADASTRAMENTO ARBÓREO

FOTOS:



PLANOS
ENGENHARIA

FICHA DE CADASTRAMENTO ARBÓREO

FICHA: 242 DATA: 31/05/2021

UTM X 272000 UTM Y 7470597 REGIÃO DE CADASTRAMENTO A-01

ENDEREÇO: Avenida Thereza Ana Cacon Breda, 271, Bairro - Vl. São Pedro

INFORMAÇÕES DO EXEMPLAR

NOME POPULAR: Seafórtia

NOME CIENTÍFICO: *Archontophoenix cunninghamiana*

ORIGEM: Exótica

CAP (cm): 138 ALTURA (m): 7

INFORMAÇÕES GERAIS

SITUAÇÃO FITOSSANITÁRIA GERAL:

- ☐ Fungos/Pragas/Outros
- ☐ Vandalismo
- ☐ Sistema Radicular Exposto
- ☐ Inclinação Acentuada
- ☐ Risco de Queda
- ☐ Poda Drástica

PRESENÇA PRÓXIMA DE:

- ☐ Poste
- ☐ Rede Elétrica
- ☐ Rede Subterrânea
- ☐ Construção

VIGOR DA COPA: Vigorosa

SITUAÇÃO DA VIA: Canteiro Ajardinado

FACE: Sul

OBSERVAÇÕES GERAIS:

Canteiro central da avenida.

PLANOS
ENGENHARIA

FICHA DE CADASTRAMENTO ARBÓREO

FOTOS:



FICHA DE CADASTRAMENTO ARBÓREO

FICHA: 243 DATA: 31/05/2021

UTM X 272009 UTM Y 7470591 REGIÃO DE CADASTRAMENTO A-01

ENDEREÇO: Avenida Thereza Ana Cacon Breda, 271, Bairro - Vl. São Pedro

INFORMAÇÕES DO EXEMPLAR

NOME POPULAR: Seafórtia

NOME CIENTÍFICO: *Archontophoenix cunninghamiana*

ORIGEM: Exótica

CAP (cm): 214 ALTURA (m): 7

INFORMAÇÕES GERAIS

SITUAÇÃO FITOSSANITÁRIA GERAL:

- [ ] Fungos/Pragas/Outros
- [ ] Vandalismo
- [ ] Sistema Radicular Exposto
- [ ] Inclinação Acentuada
- [ ] Risco de Queda
- [ ] Poda Drástica

PRESENÇA PRÓXIMA DE:

- [ ] Poste
- [ ] Rede Elétrica
- [ ] Rede Subterrânea
- [ ] Construção

VIGOR DA COPA: Vigorosa

SITUAÇÃO DA VIA: Canteiro Ajardinado

FACE: Sul

OBSERVAÇÕES GERAIS:

Canteiro central da avenida.

PLANOS
ENGENHARIA

FICHA DE CADASTRAMENTO ARBÓREO

FOTOS:



PLANOS
ENGENHARIA

FICHA DE CADASTRAMENTO ARBÓREO

FICHA: 244 DATA: 31/05/2021

UTM X 272018 UTM Y 7470588 REGIÃO DE CADASTRAMENTO A-01

ENDEREÇO: Avenida Thereza Ana Cacon Breda, 251, Bairro - Vl. São Pedro

INFORMAÇÕES DO EXEMPLAR

NOME POPULAR: Aldrago

NOME CIENTÍFICO: *Pterocarpus violaceous*

ORIGEM: Nativa

CAP (cm): 85 ALTURA (m): 6

INFORMAÇÕES GERAIS

SITUAÇÃO FITOSSANITÁRIA GERAL:

- [ ] Fungos/Pragas/Outros
- [ ] Vandalismo
- [ ] Sistema Radicular Exposto
- [ ] Inclinação Acentuada
- [ ] Risco de Queda
- [ ] Poda Drástica

PRESENÇA PRÓXIMA DE:

- [ ] Poste
- [ ] Rede Elétrica
- [ ] Rede Subterrânea
- [ ] Construção

VIGOR DA COPA: Vigorosa

SITUAÇÃO DA VIA: Canteiro Ajardinado

FACE: Sul

OBSERVAÇÕES GERAIS:

Canteiro central da avenida.

PLANOS
ENGENHARIA

FICHA DE CADASTRAMENTO ARBÓREO

FOTOS:



PLANOS
ENGENHARIA

FICHA DE CADASTRAMENTO ARBÓREO

FICHA: 245 DATA: 31/05/2021

UTM X 272006 UTM Y 7470606 REGIÃO DE CADASTRAMENTO A-01

ENDEREÇO: Avenida Thereza Ana Cacon Breda, 449, Bairro - Vl. São Pedro

INFORMAÇÕES DO EXEMPLAR

NOME POPULAR: Cássia-imperial

NOME CIENTÍFICO: *Cassia fistula*

ORIGEM: Exótica

CAP (cm): 66 ALTURA (m): 5

INFORMAÇÕES GERAIS

SITUAÇÃO FITOSSANITÁRIA GERAL:

- [ ] Fungos/Pragas/Outros
- [ ] Vandalismo
- [ ] Sistema Radicular Exposto
- [ ] Inclinação Acentuada
- [ ] Risco de Queda
- [ ] Poda Drástica

PRESENÇA PRÓXIMA DE:

- [x] Poste
- [x] Rede Elétrica
- [ ] Rede Subterrânea
- [ ] Construção

VIGOR DA COPA: Vigorosa

SITUAÇÃO DA VIA: Canteiro Cimentado

FACE: Sul

OBSERVAÇÕES GERAIS:

PLANOS
ENGENHARIA

FICHA DE CADASTRAMENTO ARBÓREO

FOTOS:





FICHA DE CADASTRAMENTO ARBÓREO

FICHA: 246 DATA: 31/05/2021

UTM X 271981 UTM Y 7470619 REGIÃO DE CADASTRAMENTO A-01

ENDEREÇO: Avenida Thereza Ana Cacon Breda, 20, Bairro - Vl. São Pedro

INFORMAÇÕES DO EXEMPLAR

NOME POPULAR: Murta

NOME CIENTÍFICO: *Murraya paniculata*

ORIGEM: Exótica

CAP (cm): 16;16;16 ALTURA (m): 3

INFORMAÇÕES GERAIS

SITUAÇÃO FITOSSANITÁRIA GERAL:

- [ ] Fungos/Pragas/Outros
- [ ] Vandalismo
- [ ] Sistema Radicular Exposto
- [ ] Inclinação Acentuada
- [ ] Risco de Queda
- [ ] Poda Drástica

PRESENÇA PRÓXIMA DE:

- [ ] Poste
- [ ] Rede Subterrânea
- [x] Rede Elétrica
- [ ] Construção

VIGOR DA COPA: Vigorosa

SITUAÇÃO DA VIA: Canteiro Ajardinado

FACE: Sul

OBSERVAÇÕES GERAIS:

PLANOS
ENGENHARIA

FICHA DE CADASTRAMENTO ARBÓREO

FOTOS:





FICHA DE CADASTRAMENTO ARBÓREO

FICHA: 247 DATA: 31/05/2021

UTM X 271850 UTM Y 7470756 REGIÃO DE CADASTRAMENTO A-01

ENDEREÇO: Rua Cândido Figueiredo Brêda, 258, Bairro - Vl. São Pedro

INFORMAÇÕES DO EXEMPLAR

NOME POPULAR: Murta

NOME CIENTÍFICO: *Murraya paniculata*

ORIGEM: Exótica

CAP (cm): 16;16;16;16;16;16;16;16;16;16;16;16;16;16 ALTURA (m): 4

INFORMAÇÕES GERAIS

SITUAÇÃO FITOSSANITÁRIA GERAL:

- [ ] Fungos/Pragas/Outros
- [ ] Vandalismo
- [ ] Sistema Radicular Exposto
- [ ] Inclinação Acentuada
- [ ] Risco de Queda
- [ ] Poda Drástica

PRESENÇA PRÓXIMA DE:

- [ ] Poste
- [ ] Rede Subterrânea
- [x] Rede Elétrica
- [ ] Construção

VIGOR DA COPA: Vigorosa

SITUAÇÃO DA VIA: Canteiro Cimentado

FACE: Norte

OBSERVAÇÕES GERAIS:

PLANOS
ENGENHARIA

FICHA DE CADASTRAMENTO ARBÓREO

FOTOS:





FICHA DE CADASTRAMENTO ARBÓREO

FICHA: 248 DATA: 31/05/2021

UTM X 271813 UTM Y 7470777 REGIÃO DE CADASTRAMENTO A-01

ENDEREÇO: Rua Cândido Figueiredo Brêda, 218, Bairro - Vl. São Pedro

INFORMAÇÕES DO EXEMPLAR

NOME POPULAR: Murta

NOME CIENTÍFICO: *Murraya paniculata*

ORIGEM: Exótica

CAP (cm): 25;25;25;25;25;25;25;25 ALTURA (m): 4

INFORMAÇÕES GERAIS

SITUAÇÃO FITOSSANITÁRIA GERAL:

- [ ] Fungos/Pragas/Outros
- [ ] Vandalismo
- [ ] Sistema Radicular Exposto
- [ ] Inclinação Acentuada
- [ ] Risco de Queda
- [ ] Poda Drástica

PRESENÇA PRÓXIMA DE:

- [x] Poste
- [x] Rede Elétrica
- [ ] Rede Subterrânea
- [ ] Construção

VIGOR DA COPA: Vigorosa

SITUAÇÃO DA VIA: Canteiro Cimentado

FACE: Norte

OBSERVAÇÕES GERAIS:

PLANOS
ENGENHARIA

FICHA DE CADASTRAMENTO ARBÓREO

FOTOS:





PLANOS
ENGENHARIA

FICHA DE CADASTRAMENTO ARBÓREO

FICHA: 249 DATA: 31/05/2021

UTM X 271824 UTM Y 7470770 REGIÃO DE CADASTRAMENTO A-01

ENDEREÇO: Rua Cândido Figueiredo Brêda, 228, Bairro - Vl. São Pedro

INFORMAÇÕES DO EXEMPLAR

NOME POPULAR: Cássia-imperial

NOME CIENTÍFICO: *Cássia fístula*

ORIGEM: Exótica

CAP (cm): 63 ALTURA (m): 4

INFORMAÇÕES GERAIS

SITUAÇÃO FITOSSANITÁRIA GERAL:

- [ ] Fungos/Pragas/Outros
- [ ] Vandalismo
- [ ] Sistema Radicular Exposto
- [ ] Inclinação Acentuada
- [ ] Risco de Queda
- [ ] Poda Drástica

PRESENÇA PRÓXIMA DE:

- [ ] Poste
- [x] Rede Subterrânea
- [x] Rede Elétrica
- [ ] Construção

VIGOR DA COPA: Vigorosa

SITUAÇÃO DA VIA: Canteiro Cimentado

FACE: Norte

OBSERVAÇÕES GERAIS:

PLANOS
ENGENHARIA

FICHA DE CADASTRAMENTO ARBÓREO

FOTOS:



FICHA DE CADASTRAMENTO ARBÓREO

FICHA: 250 DATA: 31/05/2021

UTM X 271804 UTM Y 7470782 REGIÃO DE CADASTRAMENTO A-01

ENDEREÇO: Rua Cândido Figueiredo Brêda, 208, Bairro - Vl. São Pedro

INFORMAÇÕES DO EXEMPLAR

NOME POPULAR: Figueira-benjamim

NOME CIENTÍFICO: *Ficus benjamina*

ORIGEM: Exótica

CAP (cm): 63;47 ALTURA (m): 6

INFORMAÇÕES GERAIS

SITUAÇÃO FITOSSANITÁRIA GERAL:

- [ ] Fungos/Pragas/Outros
- [ ] Vandalismo
- [ ] Sistema Radicular Exposto
- [ ] Inclinação Acentuada
- [ ] Risco de Queda
- [ ] Poda Drástica

PRESENÇA PRÓXIMA DE:

- [x] Poste
- [x] Rede Elétrica
- [ ] Rede Subterrânea
- [ ] Construção

VIGOR DA COPA: Vigorosa

SITUAÇÃO DA VIA: Canteiro Ajardinado

FACE: Norte

OBSERVAÇÕES GERAIS:

PLANOS
ENGENHARIA

FICHA DE CADASTRAMENTO ARBÓREO

FOTOS:



FICHA DE CADASTRAMENTO ARBÓREO

FICHA: 251 DATA: 31/05/2021

UTM X 271790 UTM Y 7470788 REGIÃO DE CADASTRAMENTO A-01

ENDEREÇO: Rua Cândido Figueiredo Brêda, 188, Bairro - Vl. São Pedro

INFORMAÇÕES DO EXEMPLAR

NOME POPULAR: Murta

NOME CIENTÍFICO: *Murraya paniculata*

ORIGEM: Exótica

CAP (cm): 31 ALTURA (m): 3

INFORMAÇÕES GERAIS

SITUAÇÃO FITOSSANITÁRIA GERAL:

- ☐ Fungos/Pragas/Outros
- ☐ Vandalismo
- ☐ Sistema Radicular Exposto
- ☐ Inclinação Acentuada
- ☐ Risco de Queda
- ☐ Poda Drástica

PRESENÇA PRÓXIMA DE:

- ☐ Poste
- ☐ Rede Elétrica
- ☐ Rede Subterrânea
- ☐ Construção

VIGOR DA COPA: Vigorosa

SITUAÇÃO DA VIA: Canteiro Ajardinado

FACE: Norte

OBSERVAÇÕES GERAIS:

PLANOS
ENGENHARIA

FICHA DE CADASTRAMENTO ARBÓREO

FOTOS:





FICHA DE CADASTRAMENTO ARBÓREO

FICHA: 252 DATA: 31/05/2021

UTM X 271771 UTM Y 7470798 REGIÃO DE CADASTRAMENTO A-01

ENDEREÇO: Rua Cândido Figueiredo Brêda, 168, Bairro - Vl. São Pedro

INFORMAÇÕES DO EXEMPLAR

NOME POPULAR: Murta

NOME CIENTÍFICO: *Murraya paniculata*

ORIGEM: Exótica

CAP (cm): 63;63;63 ALTURA (m): 3

INFORMAÇÕES GERAIS

SITUAÇÃO FITOSSANITÁRIA GERAL:

- [ ] Fungos/Pragas/Outros
- [ ] Vandalismo
- [ ] Sistema Radicular Exposto
- [ ] Inclinação Acentuada
- [ ] Risco de Queda
- [ ] Poda Drástica

PRESENÇA PRÓXIMA DE:

- [ ] Poste
- [ ] Rede Subterrânea
- [x] Rede Elétrica
- [ ] Construção

VIGOR DA COPA: Vigorosa

SITUAÇÃO DA VIA: Canteiro Ajardinado

FACE: Norte

OBSERVAÇÕES GERAIS:

PLANOS
ENGENHARIA

FICHA DE CADASTRAMENTO ARBÓREO

FOTOS:



PLANOS
ENGENHARIA

FICHA DE CADASTRAMENTO ARBÓREO

FICHA: 253 DATA: 31/05/2021

UTM X 272463 UTM Y 7470584 REGIÃO DE CADASTRAMENTO A-01

ENDEREÇO: Rua Brig Faria Lima, 157, Bairro - Vl. Real Cont

INFORMAÇÕES DO EXEMPLAR

NOME POPULAR: Oiti

NOME CIENTÍFICO: *Licania tomentosa*

ORIGEM: Nativa

CAP (cm): 63;72;47;63 ALTURA (m): 4

INFORMAÇÕES GERAIS

SITUAÇÃO FITOSSANITÁRIA GERAL:

- [ ] Fungos/Pragas/Outros
- [ ] Vandalismo
- [ ] Sistema Radicular Exposto
- [ ] Inclinação Acentuada
- [ ] Risco de Queda
- [ ] Poda Drástica

PRESENÇA PRÓXIMA DE:

- [ ] Poste
- [x] Rede Elétrica
- [ ] Rede Subterrânea
- [ ] Construção

VIGOR DA COPA: Vigorosa

SITUAÇÃO DA VIA: Canteiro Cimentado

FACE: Oeste

OBSERVAÇÕES GERAIS:

PLANOS
ENGENHARIA

FICHA DE CADASTRAMENTO ARBÓREO

FOTOS:





PLANOS ENGENHARIA

FICHA DE CADASTRAMENTO ARBÓREO

FICHA: 254 DATA: 31/05/2021

UTM X 272463 UTM Y 7470595 REGIÃO DE CADASTRAMENTO A-01

ENDEREÇO: Rua Brig Faria Lima, 147, Bairro - Vl. Real Cont

INFORMAÇÕES DO EXEMPLAR

NOME POPULAR: Murta

NOME CIENTÍFICO: *Murraya paniculata*

ORIGEM: Exótica

CAP (cm): 16;16;16 ALTURA (m): 3

INFORMAÇÕES GERAIS

SITUAÇÃO FITOSSANITÁRIA GERAL:

- [ ] Fungos/Pragas/Outros
- [ ] Vandalismo
- [ ] Sistema Radicular Exposto
- [ ] Inclinação Acentuada
- [ ] Risco de Queda
- [ ] Poda Drástica

PRESENÇA PRÓXIMA DE:

- [ ] Poste
- [ ] Rede Subterrânea
- [x] Rede Elétrica
- [ ] Construção

VIGOR DA COPA: Vigorosa

SITUAÇÃO DA VIA: Canteiro Cimentado

FACE: Oeste

OBSERVAÇÕES GERAIS:

PLANOS
ENGENHARIA

FICHA DE CADASTRAMENTO ARBÓREO

FOTOS:



FICHA DE CADASTRAMENTO ARBÓREO

FICHA: 255 DATA: 31/05/2021

UTM X 272464 UTM Y 7470644 REGIÃO DE CADASTRAMENTO A-01

ENDEREÇO: Rua Brig Faria Lima, 96, Bairro - Vl. Real Cont

INFORMAÇÕES DO EXEMPLAR

NOME POPULAR: Resedá

NOME CIENTÍFICO: *Lagerstroemia indica*

ORIGEM: Exótica

CAP (cm): 16;16;16;16 ALTURA (m): 3

INFORMAÇÕES GERAIS

SITUAÇÃO FITOSSANITÁRIA GERAL:

- [ ] Fungos/Pragas/Outros
- [ ] Vandalismo
- [ ] Sistema Radicular Exposto
- [ ] Inclinação Acentuada
- [ ] Risco de Queda
- [ ] Poda Drástica

PRESENÇA PRÓXIMA DE:

- [ ] Poste
- [ ] Rede Subterrânea
- [x] Rede Elétrica
- [ ] Construção

VIGOR DA COPA: Vigorosa

SITUAÇÃO DA VIA: Canteiro Cimentado

FACE: Oeste

OBSERVAÇÕES GERAIS:

PLANOS
ENGENHARIA

FICHA DE CADASTRAMENTO ARBÓREO

FOTOS:





FICHA DE CADASTRAMENTO ARBÓREO

FICHA: 256 DATA: 31/05/2021

UTM X 272464 UTM Y 7470719 REGIÃO DE CADASTRAMENTO A-01

ENDEREÇO: Rua Brig Faria Lima, 26, Bairro - Vl. Real Cont

INFORMAÇÕES DO EXEMPLAR

NOME POPULAR: Dracena

NOME CIENTÍFICO: *Dracaena fragrans*

ORIGEM: Exótica

CAP (cm): 16 ALTURA (m): 4

INFORMAÇÕES GERAIS

SITUAÇÃO FITOSSANITÁRIA GERAL:

- [ ] Fungos/Pragas/Outros
- [ ] Vandalismo
- [ ] Sistema Radicular Exposto
- [ ] Inclinação Acentuada
- [ ] Risco de Queda
- [ ] Poda Drástica

PRESENÇA PRÓXIMA DE:

- [x] Poste
- [x] Rede Elétrica
- [ ] Rede Subterrânea
- [ ] Construção

VIGOR DA COPA: Vigorosa

SITUAÇÃO DA VIA: Canteiro Cimentado

FACE: Oeste

OBSERVAÇÕES GERAIS:

PLANOS
ENGENHARIA

FICHA DE CADASTRAMENTO ARBÓREO

FOTOS:



PLANOS
ENGENHARIA

FICHA DE CADASTRAMENTO ARBÓREO

FICHA: 257 DATA: 31/05/2021

UTM X 272509 UTM Y 7470742 REGIÃO DE CADASTRAMENTO A-01

ENDEREÇO: Rua Dionísia Júlia Baraldo, 435, Bairro - Vl. Real Cont

INFORMAÇÕES DO EXEMPLAR

NOME POPULAR:

NOME CIENTÍFICO:

ORIGEM:

CAP (cm): ALTURA (m):

INFORMAÇÕES GERAIS

SITUAÇÃO FITOSSANITÁRIA GERAL:

- ☐ Fungos/Pragas/Outros
- ☐ Vandalismo
- ☐ Sistema Radicular Exposto
- ☐ Inclinação Acentuada
- ☐ Risco de Queda
- ☐ Poda Drástica

PRESENÇA PRÓXIMA DE:

- ☐ Poste
- ☐ Rede Elétrica
- ☐ Rede Subterrânea
- ☐ Construção

VIGOR DA COPA:

SITUAÇÃO DA VIA:

FACE: Norte

OBSERVAÇÕES GERAIS:

Trecho sem arborização.

PLANOS
ENGENHARIA

FICHA DE CADASTRAMENTO ARBÓREO

FOTOS:



FICHA DE CADASTRAMENTO ARBÓREO

FICHA: 258 DATA: 31/05/2021

UTM X 272543 UTM Y 7470741 REGIÃO DE CADASTRAMENTO A-01

ENDEREÇO: Rua Dionísia Júlia Baraldo, 12, Bairro - Vl. Real Cont

INFORMAÇÕES DO EXEMPLAR

NOME POPULAR: Sibipiruna

NOME CIENTÍFICO: *Cenostigma pluviosum*

ORIGEM: Nativa

CAP (cm): 63;63;63;63;63;63;63 ALTURA (m): 6

INFORMAÇÕES GERAIS

SITUAÇÃO FITOSSANITÁRIA GERAL:

- [ ] Fungos/Pragas/Outros
- [ ] Vandalismo
- [ ] Sistema Radicular Exposto
- [ ] Inclinação Acentuada
- [ ] Risco de Queda
- [ ] Poda Drástica

PRESENÇA PRÓXIMA DE:

- [x] Poste
- [x] Rede Elétrica
- [ ] Rede Subterrânea
- [ ] Construção

VIGOR DA COPA: Vigorosa

SITUAÇÃO DA VIA: Canteiro Cimentado

FACE: Norte

OBSERVAÇÕES GERAIS:

PLANOS
ENGENHARIA

FICHA DE CADASTRAMENTO ARBÓREO

FOTOS:





FICHA DE CADASTRAMENTO ARBÓREO

FICHA: 259 DATA: 31/05/2021

UTM X 272519 UTM Y 7470717 REGIÃO DE CADASTRAMENTO A-01

ENDEREÇO: Rua Lourdes Bernardes Felisbino, 425, Bairro - Vl. Real Cont

INFORMAÇÕES DO EXEMPLAR

NOME POPULAR: Pitanga

NOME CIENTÍFICO: *Eugenia uniflora*

ORIGEM: Nativa

CAP (cm): ALTURA (m): 2

INFORMAÇÕES GERAIS

SITUAÇÃO FITOSSANITÁRIA GERAL:

- [ ] Fungos/Pragas/Outros
- [ ] Vandalismo
- [ ] Sistema Radicular Exposto
- [ ] Inclinação Acentuada
- [ ] Risco de Queda
- [ ] Poda Drástica

PRESENÇA PRÓXIMA DE:

- [ ] Poste
- [ ] Rede Subterrânea
- [x] Rede Elétrica
- [ ] Construção

VIGOR DA COPA: Vigorosa

SITUAÇÃO DA VIA: Canteiro Ajardinado

FACE: Leste

OBSERVAÇÕES GERAIS:

PLANOS
ENGENHARIA

FICHA DE CADASTRAMENTO ARBÓREO

FOTOS:





FICHA DE CADASTRAMENTO ARBÓREO

FICHA: 260 DATA: 31/05/2021

UTM X 272526 UTM Y 7470698 REGIÃO DE CADASTRAMENTO A-01

ENDEREÇO: Rua Lourdes Bernardes Felisbino, 380, Bairro - Vl. Real Cont

INFORMAÇÕES DO EXEMPLAR

NOME POPULAR: Oiti

NOME CIENTÍFICO: *Licania tomentosa*

ORIGEM: Nativa

CAP (cm): 47;16 ALTURA (m): 4

INFORMAÇÕES GERAIS

SITUAÇÃO FITOSSANITÁRIA GERAL:

- ☐ Fungos/Pragas/Outros
- ☐ Vandalismo
- ☐ Sistema Radicular Exposto
- ☐ Inclinação Acentuada
- ☐ Risco de Queda
- ☐ Poda Drástica

PRESENÇA PRÓXIMA DE:

- ☐ Poste
- ☐ Rede Elétrica
- ☐ Rede Subterrânea
- ☐ Construção

VIGOR DA COPA: Vigorosa

SITUAÇÃO DA VIA: Canteiro Cimentado

FACE: Oeste

OBSERVAÇÕES GERAIS:

PLANOS
ENGENHARIA

FICHA DE CADASTRAMENTO ARBÓREO

FOTOS:





FICHA DE CADASTRAMENTO ARBÓREO

FICHA: 261 DATA: 31/05/2021

UTM X 272518 UTM Y 7470696 REGIÃO DE CADASTRAMENTO A-01

ENDEREÇO: Rua Lourdes Bernardes Felisbino, 380, Bairro - Vl. Real Cont

INFORMAÇÕES DO EXEMPLAR

NOME POPULAR: Oiti

NOME CIENTÍFICO: *Licania tomentosa*

ORIGEM: Nativa

CAP (cm): 47 ALTURA (m): 4

INFORMAÇÕES GERAIS

SITUAÇÃO FITOSSANITÁRIA GERAL:

- [ ] Fungos/Pragas/Outros
- [ ] Vandalismo
- [ ] Sistema Radicular Exposto
- [ ] Inclinação Acentuada
- [ ] Risco de Queda
- [ ] Poda Drástica

PRESENÇA PRÓXIMA DE:

- [ ] Poste
- [ ] Rede Subterrânea
- [x] Rede Elétrica
- [ ] Construção

VIGOR DA COPA: Vigorosa

SITUAÇÃO DA VIA: Canteiro Cimentado

FACE: Leste

OBSERVAÇÕES GERAIS:

PLANOS
ENGENHARIA

FICHA DE CADASTRAMENTO ARBÓREO

FOTOS:





FICHA DE CADASTRAMENTO ARBÓREO

FICHA: 262 DATA: 31/05/2021

UTM X 272518 UTM Y 7470700 REGIÃO DE CADASTRAMENTO A-01

ENDEREÇO: Rua Lourdes Bernardes Felisbino, 380, Bairro - Vl. Real Cont

INFORMAÇÕES DO EXEMPLAR

NOME POPULAR: Oiti

NOME CIENTÍFICO: *Licania tomentosa*

ORIGEM: nativa

CAP (cm): 31 ALTURA (m): 4

INFORMAÇÕES GERAIS

SITUAÇÃO FITOSSANITÁRIA GERAL:

- [ ] Fungos/Pragas/Outros
- [ ] Vandalismo
- [ ] Sistema Radicular Exposto
- [ ] Inclinação Acentuada
- [ ] Risco de Queda
- [ ] Poda Drástica

PRESENÇA PRÓXIMA DE:

- [ ] Poste
- [ ] Rede Subterrânea
- [x] Rede Elétrica
- [ ] Construção

VIGOR DA COPA: Vigorosa

SITUAÇÃO DA VIA: Canteiro Cimentado

FACE: Leste

OBSERVAÇÕES GERAIS:

PLANOS
ENGENHARIA

FICHA DE CADASTRAMENTO ARBÓREO

FOTOS:





FICHA DE CADASTRAMENTO ARBÓREO

FICHA: 263 DATA: 31/05/2021

UTM X 272517 UTM Y 7470679 REGIÃO DE CADASTRAMENTO A-01

ENDEREÇO: Rua Lourdes Bernardes Felisbino, 360, Bairro - Vl. Real Cont

INFORMAÇÕES DO EXEMPLAR

NOME POPULAR: Oiti

NOME CIENTÍFICO: *Licania tomentosa*

ORIGEM: Nativa

CAP (cm): ALTURA (m): 2

INFORMAÇÕES GERAIS

SITUAÇÃO FITOSSANITÁRIA GERAL:

- [ ] Fungos/Pragas/Outros
- [ ] Vandalismo
- [ ] Sistema Radicular Exposto
- [ ] Inclinação Acentuada
- [ ] Risco de Queda
- [ ] Poda Drástica

PRESENÇA PRÓXIMA DE:

- [ ] Poste
- [ ] Rede Subterrânea
- [x] Rede Elétrica
- [ ] Construção

VIGOR DA COPA: Vigorosa

SITUAÇÃO DA VIA: Canteiro Cimentado

FACE: Leste

OBSERVAÇÕES GERAIS:

PLANOS
ENGENHARIA

FICHA DE CADASTRAMENTO ARBÓREO

FOTOS:



FICHA DE CADASTRAMENTO ARBÓREO

FICHA: 264 DATA: 31/05/2021

UTM X 272518 UTM Y 7470683 REGIÃO DE CADASTRAMENTO A-01

ENDEREÇO: Rua Lourdes Bernardes Felisbino, 360, Bairro - Vl. Real Cont

INFORMAÇÕES DO EXEMPLAR

NOME POPULAR: Cróton

NOME CIENTÍFICO: *Codiaeum variegatum*

ORIGEM: Exótica

CAP (cm): ALTURA (m): 2

INFORMAÇÕES GERAIS

SITUAÇÃO FITOSSANITÁRIA GERAL:

- ☐ Fungos/Pragas/Outros
- ☐ Vandalismo
- ☐ Sistema Radicular Exposto
- ☐ Inclinação Acentuada
- ☐ Risco de Queda
- ☐ Poda Drástica

PRESENÇA PRÓXIMA DE:

- ☐ Poste
- ☐ Rede Elétrica
- ☐ Rede Subterrânea
- ☐ Construção

VIGOR DA COPA: Vigorosa

SITUAÇÃO DA VIA: Canteiro Cimentado

FACE: Leste

OBSERVAÇÕES GERAIS:

PLANOS
ENGENHARIA

FICHA DE CADASTRAMENTO ARBÓREO

FOTOS:



FICHA DE CADASTRAMENTO ARBÓREO

FICHA: 265 DATA: 31/05/2021

UTM X 272518 UTM Y 7470657 REGIÃO DE CADASTRAMENTO A-01

ENDEREÇO: Rua Lourdes Bernardes Felisbino, 340, Bairro - Vl. Real Cont

INFORMAÇÕES DO EXEMPLAR

NOME POPULAR: Acerola

NOME CIENTÍFICO: *Malpighia emarginata*

ORIGEM: Exótica

CAP (cm): 16 ALTURA (m): 2,30

INFORMAÇÕES GERAIS

SITUAÇÃO FITOSSANITÁRIA GERAL:

- ☐ Fungos/Pragas/Outros
- ☐ Vandalismo
- ☐ Sistema Radicular Exposto
- ☐ Inclinação Acentuada
- ☐ Risco de Queda
- ☐ Poda Drástica

PRESENÇA PRÓXIMA DE:

- ☐ Poste
- ☐ Rede Elétrica
- ☐ Rede Subterrânea
- ☐ Construção

VIGOR DA COPA: Vigorosa

SITUAÇÃO DA VIA: Canteiro Ajardinado

FACE: Leste

OBSERVAÇÕES GERAIS:

PLANOS
ENGENHARIA

FICHA DE CADASTRAMENTO ARBÓREO

FOTOS:





FICHA DE CADASTRAMENTO ARBÓREO

FICHA: 266 DATA: 31/05/2021

UTM X 272526 UTM Y 7470659 REGIÃO DE CADASTRAMENTO A-01

ENDEREÇO: Rua Lourdes Bernardes Felisbino, 340, Bairro - Vl. Real Cont

INFORMAÇÕES DO EXEMPLAR

NOME POPULAR: Lichia

NOME CIENTÍFICO: *Litchi chinensis*

ORIGEM: Exótica

CAP (cm): 47;47 ALTURA (m): 4

INFORMAÇÕES GERAIS

SITUAÇÃO FITOSSANITÁRIA GERAL:

- [ ] Fungos/Pragas/Outros
- [ ] Vandalismo
- [ ] Sistema Radicular Exposto
- [ ] Inclinação Acentuada
- [ ] Risco de Queda
- [ ] Poda Drástica

PRESENÇA PRÓXIMA DE:

- [ ] Poste
- [x] Rede Elétrica
- [ ] Rede Subterrânea
- [ ] Construção

VIGOR DA COPA: Vigorosa

SITUAÇÃO DA VIA: Canteiro Ajardinado

FACE: Oeste

OBSERVAÇÕES GERAIS:

PLANOS
ENGENHARIA

FICHA DE CADASTRAMENTO ARBÓREO

FOTOS:



FICHA DE CADASTRAMENTO ARBÓREO

FICHA: 267 DATA: 31/05/2021

UTM X 272525 UTM Y 7470648 REGIÃO DE CADASTRAMENTO A-01

ENDEREÇO: Rua Lourdes Bernardes Felisbino, 330, Bairro - Vl. Real Cont

INFORMAÇÕES DO EXEMPLAR

NOME POPULAR: Calabura

NOME CIENTÍFICO: *Muntingia calabura*

ORIGEM: Exótica

CAP (cm): 63 ALTURA (m): 4

INFORMAÇÕES GERAIS

SITUAÇÃO FITOSSANITÁRIA GERAL:

- [ ] Fungos/Pragas/Outros
- [ ] Vandalismo
- [ ] Sistema Radicular Exposto
- [ ] Inclinação Acentuada
- [ ] Risco de Queda
- [ ] Poda Drástica

PRESENÇA PRÓXIMA DE:

- [ ] Poste
- [x] Rede Elétrica
- [ ] Rede Subterrânea
- [ ] Construção

VIGOR DA COPA: Vigorosa

SITUAÇÃO DA VIA: Canteiro Ajardinado

FACE: Oeste

OBSERVAÇÕES GERAIS:

PLANOS
ENGENHARIA

FICHA DE CADASTRAMENTO ARBÓREO

FOTOS:





FICHA DE CADASTRAMENTO ARBÓREO

FICHA: 268 DATA: 31/05/2021

UTM X 272517 UTM Y 7470618 REGIÃO DE CADASTRAMENTO A-01

ENDEREÇO: Rua Lourdes Bernardes Felisbino, 300, Bairro - Vl. Real Cont

INFORMAÇÕES DO EXEMPLAR

NOME POPULAR: Sibipiruna

NOME CIENTÍFICO: *Cenostigma pluviosum*

ORIGEM: Nativa

CAP (cm): 220 ALTURA (m): 7

INFORMAÇÕES GERAIS

SITUAÇÃO FITOSSANITÁRIA GERAL:

- ☐ Fungos/Pragas/Outros
- ☐ Vandalismo
- ☐ Sistema Radicular Exposto
- ☐ Inclinação Acentuada
- ☐ Risco de Queda
- ☐ Poda Drástica

PRESENÇA PRÓXIMA DE:

- ☐ Poste
- ☐ Rede Elétrica
- ☐ Rede Subterrânea
- ☐ Construção

VIGOR DA COPA: Vigorosa

SITUAÇÃO DA VIA: Canteiro Cimentado

FACE: Leste

OBSERVAÇÕES GERAIS:

PLANOS
ENGENHARIA

FICHA DE CADASTRAMENTO ARBÓREO

FOTOS:





FICHA DE CADASTRAMENTO ARBÓREO

FICHA: 269 DATA: 31/05/2021

UTM X 272519 UTM Y 7470591 REGIÃO DE CADASTRAMENTO A-01

ENDEREÇO: Rua Lourdes Bernardes Felisbino, 270, Bairro - Vl. Real Cont

INFORMAÇÕES DO EXEMPLAR

NOME POPULAR: Figueira-benjamim

NOME CIENTÍFICO: *Ficus benjamina*

ORIGEM: Exótica

CAP (cm): 79 ALTURA (m): 4,5

INFORMAÇÕES GERAIS

SITUAÇÃO FITOSSANITÁRIA GERAL:

- [ ] Fungos/Pragas/Outros
- [ ] Vandalismo
- [ ] Sistema Radicular Exposto
- [ ] Inclinação Acentuada
- [ ] Risco de Queda
- [ ] Poda Drástica

PRESENÇA PRÓXIMA DE:

- [ ] Poste
- [ ] Rede Subterrânea
- [x] Rede Elétrica
- [ ] Construção

VIGOR DA COPA: Vigorosa

SITUAÇÃO DA VIA: Canteiro Cimentado

FACE: Leste

OBSERVAÇÕES GERAIS:

PLANOS
ENGENHARIA

FICHA DE CADASTRAMENTO ARBÓREO

FOTOS:





FICHA DE CADASTRAMENTO ARBÓREO

FICHA: 270 DATA: 31/05/2021

UTM X 272526 UTM Y 7470567 REGIÃO DE CADASTRAMENTO A-01

ENDEREÇO: Rua Lourdes Bernardes Felisbino, 226, Bairro - Vl. Real Cont

INFORMAÇÕES DO EXEMPLAR

NOME POPULAR: Escova-de-garrafa

NOME CIENTÍFICO: *Callistemon viminalis*

ORIGEM: Exótica

CAP (cm): 19;19;19 ALTURA (m): 4

INFORMAÇÕES GERAIS

SITUAÇÃO FITOSSANITÁRIA GERAL:

- [ ] Fungos/Pragas/Outros
- [ ] Vandalismo
- [ ] Sistema Radicular Exposto
- [ ] Inclinação Acentuada
- [ ] Risco de Queda
- [ ] Poda Drástica

PRESENÇA PRÓXIMA DE:

- [ ] Poste
- [ ] Rede Subterrânea
- [x] Rede Elétrica
- [ ] Construção

VIGOR DA COPA: Vigorosa

SITUAÇÃO DA VIA: Canteiro Ajardinado

FACE: Oeste

OBSERVAÇÕES GERAIS:

PLANOS
ENGENHARIA

FICHA DE CADASTRAMENTO ARBÓREO

FOTOS:





FICHA DE CADASTRAMENTO ARBÓREO

FICHA: 271 DATA: 31/05/2021

UTM X 272602 UTM Y 7470611 REGIÃO DE CADASTRAMENTO A-01

ENDEREÇO: Avenida Anhanguera, 130, Bairro - Vl. Real Cont

INFORMAÇÕES DO EXEMPLAR

NOME POPULAR: Sete-copas

NOME CIENTÍFICO: *Terminalia catappa*

ORIGEM: Exótica

CAP (cm): 85 ALTURA (m): 7

INFORMAÇÕES GERAIS

SITUAÇÃO FITOSSANITÁRIA GERAL:

- [ ] Fungos/Pragas/Outros
- [ ] Vandalismo
- [ ] Sistema Radicular Exposto
- [ ] Inclinação Acentuada
- [ ] Risco de Queda
- [ ] Poda Drástica

PRESENÇA PRÓXIMA DE:

- [ ] Poste
- [x] Rede Elétrica
- [ ] Rede Subterrânea
- [ ] Construção

VIGOR DA COPA: Vigorosa

SITUAÇÃO DA VIA: Canteiro Cimentado

FACE: Leste

OBSERVAÇÕES GERAIS:

PLANOS
ENGENHARIA

FICHA DE CADASTRAMENTO ARBÓREO

FOTOS:





PLANOS
ENGENHARIA

FICHA DE CADASTRAMENTO ARBÓREO

FICHA: 272 DATA: 31/05/2021

UTM X 272603 UTM Y 7470617 REGIÃO DE CADASTRAMENTO A-01

ENDEREÇO: Avenida Anhanguera, 130, Bairro - Vl. Real Cont

INFORMAÇÕES DO EXEMPLAR

NOME POPULAR: Sete-copas

NOME CIENTÍFICO: *Terminalia catappa*

ORIGEM: Exótica

CAP (cm): 25 ALTURA (m): 2,5

INFORMAÇÕES GERAIS

SITUAÇÃO FITOSSANITÁRIA GERAL:

- [ ] Fungos/Pragas/Outros
- [ ] Vandalismo
- [ ] Sistema Radicular Exposto
- [ ] Inclinação Acentuada
- [ ] Risco de Queda
- [ ] Poda Drástica

PRESENÇA PRÓXIMA DE:

- [ ] Poste
- [x] Rede Elétrica
- [ ] Rede Subterrânea
- [ ] Construção

VIGOR DA COPA: Vigorosa

SITUAÇÃO DA VIA: Canteiro Ajardinado

FACE: Leste

OBSERVAÇÕES GERAIS:

PLANOS
ENGENHARIA

FICHA DE CADASTRAMENTO ARBÓREO

FOTOS:





PLANOS
ENGENHARIA

FICHA DE CADASTRAMENTO ARBÓREO

FICHA: 273 DATA: 31/05/2021

UTM X 272603 UTM Y 7470624 REGIÃO DE CADASTRAMENTO A-01

ENDEREÇO: Avenida Anhanguera, 130, Bairro - Vl. Real Cont

INFORMAÇÕES DO EXEMPLAR

NOME POPULAR: Sete-copas

NOME CIENTÍFICO: *Terminalia catappa*

ORIGEM: Exótica

CAP (cm): ALTURA (m): 2

INFORMAÇÕES GERAIS

SITUAÇÃO FITOSSANITÁRIA GERAL:

- [ ] Fungos/Pragas/Outros
- [ ] Vandalismo
- [ ] Sistema Radicular Exposto
- [ ] Inclinação Acentuada
- [ ] Risco de Queda
- [ ] Poda Drástica

PRESENÇA PRÓXIMA DE:

- [ ] Poste
- [ ] Rede Subterrânea
- [x] Rede Elétrica
- [ ] Construção

VIGOR DA COPA: Vigorosa

SITUAÇÃO DA VIA: Canteiro Ajardinado

FACE: Leste

OBSERVAÇÕES GERAIS:

PLANOS
ENGENHARIA

FICHA DE CADASTRAMENTO ARBÓREO

FOTOS:





FICHA DE CADASTRAMENTO ARBÓREO

FICHA: 274 DATA: 31/05/2021

UTM X 272603 UTM Y 7470639 REGIÃO DE CADASTRAMENTO A-01

ENDEREÇO: Avenida Anhanguera, 105, Bairro - Vl. Real Cont

INFORMAÇÕES DO EXEMPLAR

NOME POPULAR: Magnólia

NOME CIENTÍFICO: *Michelia champaca*

ORIGEM: Exótica

CAP (cm): 63 ALTURA (m): 3

INFORMAÇÕES GERAIS

SITUAÇÃO FITOSSANITÁRIA GERAL:

- [ ] Fungos/Pragas/Outros
- [ ] Vandalismo
- [ ] Sistema Radicular Exposto
- [ ] Inclinação Acentuada
- [ ] Risco de Queda
- [ ] Poda Drástica

PRESENÇA PRÓXIMA DE:

- [ ] Poste
- [x] Rede Elétrica
- [ ] Rede Subterrânea
- [ ] Construção

VIGOR DA COPA: Vigorosa

SITUAÇÃO DA VIA: Canteiro Ajardinado

FACE: Leste

OBSERVAÇÕES GERAIS:

PLANOS
ENGENHARIA

FICHA DE CADASTRAMENTO ARBÓREO

FOTOS:







PLANOS
ENGENHARIA

FICHA DE CADASTRAMENTO ARBÓREO

FICHA: 274 DATA: 31/05/2021

UTM X 272602 UTM Y 7470574 REGIÃO DE CADASTRAMENTO A-01

ENDEREÇO: Rua João Vidal Filho, 222, Bairro - Jd. São Felipe

INFORMAÇÕES DO EXEMPLAR

NOME POPULAR: Morta

NOME CIENTÍFICO: *Morta*

ORIGEM: -

CAP (cm): 251 ALTURA (m): 6

INFORMAÇÕES GERAIS

SITUAÇÃO FITOSSANITÁRIA GERAL:

- [ ] Fungos/Pragas/Outros
- [ ] Inclinação Acentuada
- [ ] Vandalismo
- [ ] Risco de Queda
- [ ] Sistema Radicular Exposto
- [x] Poda Drástica

PRESENÇA PRÓXIMA DE:

- [ ] Poste
- [ ] Rede Subterrânea
- [x] Rede Elétrica
- [ ] Construção

VIGOR DA COPA:

SITUAÇÃO DA VIA: Canteiro Ajardinado

FACE: Leste

OBSERVAÇÕES GERAIS:

PLANOS
ENGENHARIA

FICHA DE CADASTRAMENTO ARBÓREO

FOTOS:



PLANOS
ENGENHARIA

FICHA DE CADASTRAMENTO ARBÓREO

FICHA: 275 DATA: 31/05/2021

UTM X 272556 UTM Y 7470531 REGIÃO DE CADASTRAMENTO A-01

ENDEREÇO: Avenida Anhanguera, 170, Bairro - Vl. Real Cont

INFORMAÇÕES DO EXEMPLAR

NOME POPULAR:

NOME CIENTÍFICO:

ORIGEM:

CAP (cm): ALTURA (m):

INFORMAÇÕES GERAIS

SITUAÇÃO FITOSSANITÁRIA GERAL:

- [ ] Fungos/Pragas/Outros
- [ ] Vandalismo
- [ ] Sistema Radicular Exposto
- [ ] Inclinação Acentuada
- [ ] Risco de Queda
- [ ] Poda Drástica

PRESENÇA PRÓXIMA DE:

- [ ] Poste
- [ ] Rede Elétrica
- [ ] Rede Subterrânea
- [ ] Construção

VIGOR DA COPA:

SITUAÇÃO DA VIA:

FACE: Leste

OBSERVAÇÕES GERAIS:

Trecho sem arborização.

PLANOS
ENGENHARIA

FICHA DE CADASTRAMENTO ARBÓREO

FOTOS:

FICHA DE CADASTRAMENTO ARBÓREO

FICHA: 276 DATA: 31/05/2021

UTM X 272907 UTM Y 7470581 REGIÃO DE CADASTRAMENTO A-01

ENDEREÇO: Avenida Thereza Ana Cacon Breda, 220, Bairro - Vl. Real Cont

INFORMAÇÕES DO EXEMPLAR

NOME POPULAR:

NOME CIENTÍFICO:

ORIGEM:

CAP (cm): ALTURA (m):

INFORMAÇÕES GERAIS

SITUAÇÃO FITOSSANITÁRIA GERAL:

- [ ] Fungos/Pragas/Outros
- [ ] Vandalismo
- [ ] Sistema Radicular Exposto
- [ ] Inclinação Acentuada
- [ ] Risco de Queda
- [ ] Poda Drástica

PRESENÇA PRÓXIMA DE:

- [ ] Poste
- [ ] Rede Elétrica
- [ ] Rede Subterrânea
- [ ] Construção

VIGOR DA COPA:

SITUAÇÃO DA VIA:

FACE: Sul

OBSERVAÇÕES GERAIS:

Trecho sem arborização.

PLANOS
ENGENHARIA

FICHA DE CADASTRAMENTO ARBÓREO

FOTOS:



FICHA DE CADASTRAMENTO ARBÓREO

FICHA: 277 DATA: 31/05/2021

UTM X 272953 UTM Y 7470536 REGIÃO DE CADASTRAMENTO A-01

ENDEREÇO: Rua Pedro Barbosa de Souza, 311, Bairro - Vl. Real Cont

INFORMAÇÕES DO EXEMPLAR

NOME POPULAR: Oiti

NOME CIENTÍFICO: *Licania tomentosa*

ORIGEM: Nativa

CAP (cm): 53;53;53 ALTURA (m): 5

INFORMAÇÕES GERAIS

SITUAÇÃO FITOSSANITÁRIA GERAL:

- [ ] Fungos/Pragas/Outros
- [ ] Vandalismo
- [ ] Sistema Radicular Exposto
- [ ] Inclinação Acentuada
- [ ] Risco de Queda
- [ ] Poda Drástica

PRESENÇA PRÓXIMA DE:

- [x] Poste
- [x] Rede Elétrica
- [ ] Rede Subterrânea
- [ ] Construção

VIGOR DA COPA: Vigorosa

SITUAÇÃO DA VIA: Canteiro Cimentado

FACE: Norte

OBSERVAÇÕES GERAIS:

Trecho sem arborização.

PLANOS
ENGENHARIA

FICHA DE CADASTRAMENTO ARBÓREO

FOTOS:





PLANOS
ENGENHARIA

FICHA DE CADASTRAMENTO ARBÓREO

FICHA: 278 DATA: 31/05/2021

UTM X 272952 UTM Y 7470535 REGIÃO DE CADASTRAMENTO A-01

ENDEREÇO: Rua José dos Réis Corrêa, 312, Bairro - Vl. Real Cont

INFORMAÇÕES DO EXEMPLAR

NOME POPULAR: Oiti

NOME CIENTÍFICO: *Licania tomentosa*

ORIGEM: Nativa

CAP (cm): 47;47;47 ALTURA (m): 5

INFORMAÇÕES GERAIS

SITUAÇÃO FITOSSANITÁRIA GERAL:

- [ ] Fungos/Pragas/Outros
- [ ] Vandalismo
- [ ] Sistema Radicular Exposto
- [ ] Inclinação Acentuada
- [ ] Risco de Queda
- [ ] Poda Drástica

PRESENÇA PRÓXIMA DE:

- [x] Poste
- [x] Rede Elétrica
- [ ] Rede Subterrânea
- [ ] Construção

VIGOR DA COPA: Vigorosa

SITUAÇÃO DA VIA: Canteiro Cimentado

FACE: Oeste

OBSERVAÇÕES GERAIS:

PLANOS
ENGENHARIA

FICHA DE CADASTRAMENTO ARBÓREO

FOTOS:





PLANOS
ENGENHARIA

FICHA DE CADASTRAMENTO ARBÓREO

FICHA: 279 DATA: 31/05/2021

UTM X 272952 UTM Y 7470530 REGIÃO DE CADASTRAMENTO A-01

ENDEREÇO: Rua José dos Réis Corrêa, 312, Bairro - Vl. Real Cont

INFORMAÇÕES DO EXEMPLAR

NOME POPULAR: Oiti

NOME CIENTÍFICO: *Licania tomentosa*

ORIGEM: Nativa

CAP (cm): 16;16 ALTURA (m): 2

INFORMAÇÕES GERAIS

SITUAÇÃO FITOSSANITÁRIA GERAL:

- [ ] Fungos/Pragas/Outros
- [ ] Vandalismo
- [ ] Sistema Radicular Exposto
- [ ] Inclinação Acentuada
- [ ] Risco de Queda
- [ ] Poda Drástica

PRESENÇA PRÓXIMA DE:

- [ ] Poste
- [ ] Rede Elétrica
- [ ] Rede Subterrânea
- [ ] Construção

VIGOR DA COPA: Vigorosa

SITUAÇÃO DA VIA: Canteiro Cimentado

FACE: Oeste

OBSERVAÇÕES GERAIS:

PLANOS
ENGENHARIA

FICHA DE CADASTRAMENTO ARBÓREO

FOTOS:





FICHA DE CADASTRAMENTO ARBÓREO

FICHA: 280 DATA: 31/05/2021

UTM X 272951 UTM Y 7470528 REGIÃO DE CADASTRAMENTO A-01

ENDEREÇO: Rua José dos Réis Corrêa, 312, Bairro - Vl. Real Cont

INFORMAÇÕES DO EXEMPLAR

NOME POPULAR: Oiti

NOME CIENTÍFICO: *Licania tomentosa*

ORIGEM: Nativa

CAP (cm): ALTURA (m): 2

INFORMAÇÕES GERAIS

SITUAÇÃO FITOSSANITÁRIA GERAL:

- ☐ Fungos/Pragas/Outros
- ☐ Vandalismo
- ☐ Sistema Radicular Exposto
- ☐ Inclinação Acentuada
- ☐ Risco de Queda
- ☐ Poda Drástica

PRESENÇA PRÓXIMA DE:

- ☐ Poste
- ☐ Rede Elétrica
- ☐ Rede Subterrânea
- ☐ Construção

VIGOR DA COPA: Vigorosa

SITUAÇÃO DA VIA: Canteiro Cimentado

FACE: Oeste

OBSERVAÇÕES GERAIS:

PLANOS
ENGENHARIA

FICHA DE CADASTRAMENTO ARBÓREO

FOTOS:





FICHA DE CADASTRAMENTO ARBÓREO

FICHA: 281 DATA: 31/05/2021

UTM X 272937 UTM Y 7470480 REGIÃO DE CADASTRAMENTO A-01

ENDEREÇO: Rua José dos Réis Corrêa, 312, Bairro - Vl. Real Cont

INFORMAÇÕES DO EXEMPLAR

NOME POPULAR: Murta

NOME CIENTÍFICO: *Murraya paniculata*

ORIGEM: Exótica

CAP (cm): 25;25;25;25;25;25 ALTURA (m): 3

INFORMAÇÕES GERAIS

SITUAÇÃO FITOSSANITÁRIA GERAL:

- [ ] Fungos/Pragas/Outros
- [ ] Vandalismo
- [ ] Sistema Radicular Exposto
- [ ] Inclinação Acentuada
- [ ] Risco de Queda
- [ ] Poda Drástica

PRESENÇA PRÓXIMA DE:

- [ ] Poste
- [ ] Rede Subterrânea
- [x] Rede Elétrica
- [ ] Construção

VIGOR DA COPA: Vigorosa

SITUAÇÃO DA VIA: Canteiro Cimentado

FACE: Oeste

OBSERVAÇÕES GERAIS:

PLANOS
ENGENHARIA

FICHA DE CADASTRAMENTO ARBÓREO

FOTOS:





PLANOS
ENGENHARIA

FICHA DE CADASTRAMENTO ARBÓREO

FICHA: 282 DATA: 31/05/2021

UTM X 272925 UTM Y 7470466 REGIÃO DE CADASTRAMENTO A-01

ENDEREÇO: Rua José dos Réis Corrêa, 389, Bairro - Vl. Real Cont

INFORMAÇÕES DO EXEMPLAR

NOME POPULAR: Jasmim

NOME CIENTÍFICO: *Plumeria caracasana*

ORIGEM: exótica

CAP (cm): ALTURA (m): 2

INFORMAÇÕES GERAIS

SITUAÇÃO FITOSSANITÁRIA GERAL:

- [ ] Fungos/Pragas/Outros
- [ ] Vandalismo
- [ ] Sistema Radicular Exposto
- [ ] Inclinação Acentuada
- [ ] Risco de Queda
- [ ] Poda Drástica

PRESENÇA PRÓXIMA DE:

- [x] Poste
- [ ] Rede Elétrica
- [ ] Rede Subterrânea
- [ ] Construção

VIGOR DA COPA: Vigorosa

SITUAÇÃO DA VIA: Canteiro Ajardinado

FACE: Leste

OBSERVAÇÕES GERAIS:

PLANOS
ENGENHARIA

FICHA DE CADASTRAMENTO ARBÓREO

FOTOS:





PLANOS
ENGENHARIA

FICHA DE CADASTRAMENTO ARBÓREO

FICHA: 283 DATA: 31/05/2021

UTM X 272932 UTM Y 7470448 REGIÃO DE CADASTRAMENTO A-01

ENDEREÇO: Rua José dos Réis Corrêa, 160, Bairro - Vl. Real Cont

INFORMAÇÕES DO EXEMPLAR

NOME POPULAR: Cereja-do-rio-grande

NOME CIENTÍFICO: *Eugenia involucrata*

ORIGEM: Nativa

CAP (cm): 126;94 ALTURA (m): 8

INFORMAÇÕES GERAIS

SITUAÇÃO FITOSSANITÁRIA GERAL:

- [ ] Fungos/Pragas/Outros
- [ ] Vandalismo
- [ ] Sistema Radicular Exposto
- [ ] Inclinação Acentuada
- [ ] Risco de Queda
- [ ] Poda Drástica

PRESENÇA PRÓXIMA DE:

- [ ] Poste
- [x] Rede Elétrica
- [ ] Rede Subterrânea
- [ ] Construção

VIGOR DA COPA: Vigorosa

SITUAÇÃO DA VIA: Canteiro Ajardinado

FACE: Oeste

OBSERVAÇÕES GERAIS:

PLANOS
ENGENHARIA

FICHA DE CADASTRAMENTO ARBÓREO

FOTOS:





FICHA DE CADASTRAMENTO ARBÓREO

FICHA: 284 DATA: 31/05/2021

UTM X 272921 UTM Y 7470446 REGIÃO DE CADASTRAMENTO A-01

ENDEREÇO: Rua José dos Réis Corrêa, 150, Bairro - Vl. Real Cont

INFORMAÇÕES DO EXEMPLAR

NOME POPULAR: Oiti

NOME CIENTÍFICO: *Licania tomentosa*

ORIGEM: Nativa

CAP (cm): 63 ALTURA (m): 5

INFORMAÇÕES GERAIS

SITUAÇÃO FITOSSANITÁRIA GERAL:

- [ ] Fungos/Pragas/Outros
- [ ] Vandalismo
- [ ] Sistema Radicular Exposto
- [ ] Inclinação Acentuada
- [ ] Risco de Queda
- [ ] Poda Drástica

PRESENÇA PRÓXIMA DE:

- [x] Poste
- [x] Rede Elétrica
- [ ] Rede Subterrânea
- [ ] Construção

VIGOR DA COPA: Vigorosa

SITUAÇÃO DA VIA: Canteiro Cimentado

FACE: Leste

OBSERVAÇÕES GERAIS:

PLANOS
ENGENHARIA

FICHA DE CADASTRAMENTO ARBÓREO

FOTOS:





PLANOS
ENGENHARIA

FICHA DE CADASTRAMENTO ARBÓREO

FICHA: 285 DATA: 31/05/2021

UTM X 272921 UTM Y 7470441 REGIÃO DE CADASTRAMENTO A-01

ENDEREÇO: Rua José dos Réis Corrêa, 150, Bairro - Vl. Real Cont

INFORMAÇÕES DO EXEMPLAR

NOME POPULAR: Acerola

NOME CIENTÍFICO: *Malpighia emarginata*

ORIGEM: Exótica

CAP (cm): 16;16;16 ALTURA (m): 3

INFORMAÇÕES GERAIS

SITUAÇÃO FITOSSANITÁRIA GERAL:

- [ ] Fungos/Pragas/Outros
- [ ] Vandalismo
- [ ] Sistema Radicular Exposto
- [ ] Inclinação Acentuada
- [ ] Risco de Queda
- [ ] Poda Drástica

PRESENÇA PRÓXIMA DE:

- [ ] Poste
- [ ] Rede Elétrica
- [ ] Rede Subterrânea
- [ ] Construção

VIGOR DA COPA: Vigorosa

SITUAÇÃO DA VIA: Canteiro Ajardinado

FACE: Leste

OBSERVAÇÕES GERAIS:

PLANOS
ENGENHARIA

FICHA DE CADASTRAMENTO ARBÓREO

FOTOS:





PLANOS
ENGENHARIA

FICHA DE CADASTRAMENTO ARBÓREO

FICHA: 286 DATA: 31/05/2021

UTM X 272918 UTM Y 7470438 REGIÃO DE CADASTRAMENTO A-01

ENDEREÇO: Rua José dos Réis Corrêa, 429, Bairro - Vl. Real Cont

INFORMAÇÕES DO EXEMPLAR

NOME POPULAR: Acerola

NOME CIENTÍFICO: *Malpighia emarginata*

ORIGEM: Exótica

CAP (cm): 16;16;16 ALTURA (m): 3

INFORMAÇÕES GERAIS

SITUAÇÃO FITOSSANITÁRIA GERAL:

- [ ] Fungos/Pragas/Outros
- [ ] Vandalismo
- [ ] Sistema Radicular Exposto
- [ ] Inclinação Acentuada
- [ ] Risco de Queda
- [ ] Poda Drástica

PRESENÇA PRÓXIMA DE:

- [ ] Poste
- [ ] Rede Elétrica
- [ ] Rede Subterrânea
- [ ] Construção

VIGOR DA COPA: Vigorosa

SITUAÇÃO DA VIA: Canteiro Ajardinado

FACE: Leste

OBSERVAÇÕES GERAIS:

PLANOS
ENGENHARIA

FICHA DE CADASTRAMENTO ARBÓREO

FOTOS:





PLANOS
ENGENHARIA

FICHA DE CADASTRAMENTO ARBÓREO

FICHA: 286 DATA: 31/05/2021

UTM X 272917 UTM Y 7470433 REGIÃO DE CADASTRAMENTO A-01

ENDEREÇO: Rua José dos Réis Corrêa, 429, Bairro - Vl. Real Cont

INFORMAÇÕES DO EXEMPLAR

NOME POPULAR: Murta

NOME CIENTÍFICO: *Murraya paniculata*

ORIGEM: Exótica

CAP (cm): 31;31;31 ALTURA (m): 2

INFORMAÇÕES GERAIS

SITUAÇÃO FITOSSANITÁRIA GERAL:

- [ ] Fungos/Pragas/Outros
- [ ] Vandalismo
- [ ] Sistema Radicular Exposto
- [ ] Inclinação Acentuada
- [ ] Risco de Queda
- [ ] Poda Drástica

PRESENÇA PRÓXIMA DE:

- [ ] Poste
- [ ] Rede Subterrânea
- [x] Rede Elétrica
- [ ] Construção

VIGOR DA COPA: Vigorosa

SITUAÇÃO DA VIA: Canteiro Cimentado

FACE: Leste

OBSERVAÇÕES GERAIS:

PLANOS
ENGENHARIA

FICHA DE CADASTRAMENTO ARBÓREO

FOTOS:





PLANOS
ENGENHARIA

FICHA DE CADASTRAMENTO ARBÓREO

FICHA: 288 DATA: 31/05/2021

UTM X 272924 UTM Y 7470420 REGIÃO DE CADASTRAMENTO A-01

ENDEREÇO: Rua José dos Réis Corrêa, 429, Bairro - Vl. Real Cont

INFORMAÇÕES DO EXEMPLAR

NOME POPULAR: Ipê-amarelo

NOME CIENTÍFICO: *Handroanthus chrysotrichus*

ORIGEM: Nativa

CAP (cm): 79 ALTURA (m): 6

INFORMAÇÕES GERAIS

SITUAÇÃO FITOSSANITÁRIA GERAL:

- [ ] Fungos/Pragas/Outros
- [ ] Vandalismo
- [ ] Sistema Radicular Exposto
- [ ] Inclinação Acentuada
- [ ] Risco de Queda
- [ ] Poda Drástica

PRESENÇA PRÓXIMA DE:

- [ ] Poste
- [ ] Rede Subterrânea
- [x] Rede Elétrica
- [ ] Construção

VIGOR DA COPA: Vigorosa

SITUAÇÃO DA VIA: Canteiro Cimentado

FACE: Leste

OBSERVAÇÕES GERAIS:

PLANOS
ENGENHARIA

FICHA DE CADASTRAMENTO ARBÓREO

FOTOS:



PLANOS
ENGENHARIA

FICHA DE CADASTRAMENTO ARBÓREO

FICHA: 289 DATA: 31/05/2021

UTM X 272925 UTM Y 7470424 REGIÃO DE CADASTRAMENTO A-01

ENDEREÇO: Rua José dos Réis Corrêa, 10, Bairro - Vl. Real Cont

INFORMAÇÕES DO EXEMPLAR

NOME POPULAR: Murta

NOME CIENTÍFICO: *Murraya paniculata*

ORIGEM: Exótica

CAP (cm): 16;16;16 ALTURA (m): 2

INFORMAÇÕES GERAIS

SITUAÇÃO FITOSSANITÁRIA GERAL:

- ☐ Fungos/Pragas/Outros
- ☐ Vandalismo
- ☐ Sistema Radicular Exposto
- ☐ Inclinação Acentuada
- ☐ Risco de Queda
- ☐ Poda Drástica

PRESENÇA PRÓXIMA DE:

- ☐ Poste
- ☐ Rede Elétrica
- ☐ Rede Subterrânea
- ☐ Construção

VIGOR DA COPA: Vigorosa

SITUAÇÃO DA VIA: Canteiro Cimentado

FACE: Oeste

OBSERVAÇÕES GERAIS:

PLANOS
ENGENHARIA

FICHA DE CADASTRAMENTO ARBÓREO

FOTOS:





PLANOS
ENGENHARIA

FICHA DE CADASTRAMENTO ARBÓREO

FICHA: 290 DATA: 31/05/2021

UTM X 272917 UTM Y 7470428 REGIÃO DE CADASTRAMENTO A-01

ENDEREÇO: Rua José dos Réis Corrêa, 140, Bairro - Vl. Real Cont

INFORMAÇÕES DO EXEMPLAR

NOME POPULAR: Ipê-amarelo

NOME CIENTÍFICO: *Handroanthus chrysotrichus*

ORIGEM: Nativa

CAP (cm): 16 ALTURA (m): 2

INFORMAÇÕES GERAIS

SITUAÇÃO FITOSSANITÁRIA GERAL:

- [ ] Fungos/Pragas/Outros
- [ ] Vandalismo
- [ ] Sistema Radicular Exposto
- [ ] Inclinação Acentuada
- [ ] Risco de Queda
- [ ] Poda Drástica

PRESENÇA PRÓXIMA DE:

- [ ] Poste
- [ ] Rede Elétrica
- [ ] Rede Subterrânea
- [ ] Construção

VIGOR DA COPA: Vigorosa

SITUAÇÃO DA VIA: Canteiro Cimentado

FACE: Oeste

OBSERVAÇÕES GERAIS:

PLANOS
ENGENHARIA

FICHA DE CADASTRAMENTO ARBÓREO

FOTOS:



PLANOS
ENGENHARIA

FICHA DE CADASTRAMENTO ARBÓREO

FICHA: 291 DATA: 31/05/2021

UTM X 272915 UTM Y 7470423 REGIÃO DE CADASTRAMENTO A-01

ENDEREÇO: Rua José dos Réis Corrêa, 140, Bairro - Vl. Real Cont

INFORMAÇÕES DO EXEMPLAR

NOME POPULAR: Magnólia

NOME CIENTÍFICO: *Michelia champaca*

ORIGEM: Exótica

CAP (cm): 47;47;47 ALTURA (m): 6

INFORMAÇÕES GERAIS

SITUAÇÃO FITOSSANITÁRIA GERAL:

- [ ] Fungos/Pragas/Outros
- [ ] Vandalismo
- [ ] Sistema Radicular Exposto
- [ ] Inclinação Acentuada
- [ ] Risco de Queda
- [ ] Poda Drástica

PRESENÇA PRÓXIMA DE:

- [ ] Poste
- [x] Rede Elétrica
- [ ] Rede Subterrânea
- [ ] Construção

VIGOR DA COPA: Vigorosa

SITUAÇÃO DA VIA: Canteiro Cimentado

FACE: Leste

OBSERVAÇÕES GERAIS:

PLANOS
ENGENHARIA

FICHA DE CADASTRAMENTO ARBÓREO

FOTOS:





FICHA DE CADASTRAMENTO ARBÓREO

FICHA: 292 DATA: 31/05/2021

UTM X 272914 UTM Y 7470419 REGIÃO DE CADASTRAMENTO A-01

ENDEREÇO: Rua José dos Réis Corrêa, 140, Bairro - Vl. Real Cont

INFORMAÇÕES DO EXEMPLAR

NOME POPULAR: Brinco-de-índio

NOME CIENTÍFICO: *Cojoba arborea*

ORIGEM: Exótica

CAP (cm): 16;16;16 ALTURA (m): 3

INFORMAÇÕES GERAIS

SITUAÇÃO FITOSSANITÁRIA GERAL:

- ☐ Fungos/Pragas/Outros
- ☐ Vandalismo
- ☐ Sistema Radicular Exposto
- ☐ Inclinação Acentuada
- ☐ Risco de Queda
- ☐ Poda Drástica

PRESENÇA PRÓXIMA DE:

- ☐ Poste
- ☐ Rede Elétrica
- ☐ Rede Subterrânea
- ☐ Construção

VIGOR DA COPA: Vigorosa

SITUAÇÃO DA VIA: Canteiro Ajardinado

FACE: Leste

OBSERVAÇÕES GERAIS:

PLANOS
ENGENHARIA

FICHA DE CADASTRAMENTO ARBÓREO

FOTOS:





FICHA DE CADASTRAMENTO ARBÓREO

FICHA: 293 DATA: 31/05/2021

UTM X 272911 UTM Y 7470406 REGIÃO DE CADASTRAMENTO A-01

ENDEREÇO: Rua José dos Réis Corrêa, 140, Bairro - Vl. Real Cont

INFORMAÇÕES DO EXEMPLAR

NOME POPULAR: Magnólia

NOME CIENTÍFICO: *Michelia champaca*

ORIGEM: Exótica

CAP (cm): 85 ALTURA (m): 6

INFORMAÇÕES GERAIS

SITUAÇÃO FITOSSANITÁRIA GERAL:

- [ ] Fungos/Pragas/Outros
- [ ] Vandalismo
- [ ] Sistema Radicular Exposto
- [ ] Inclinação Acentuada
- [ ] Risco de Queda
- [ ] Poda Drástica

PRESENÇA PRÓXIMA DE:

- [ ] Poste
- [ ] Rede Subterrânea
- [x] Rede Elétrica
- [ ] Construção

VIGOR DA COPA: Vigorosa

SITUAÇÃO DA VIA: Canteiro Ajardinado

FACE: Leste

OBSERVAÇÕES GERAIS:

PLANOS
ENGENHARIA

FICHA DE CADASTRAMENTO ARBÓREO

FOTOS:





FICHA DE CADASTRAMENTO ARBÓREO

FICHA: 294 DATA: 31/05/2021

UTM X 272825 UTM Y 7470442 REGIÃO DE CADASTRAMENTO A-01

ENDEREÇO: Rua José dos Réis Corrêa, 140, Bairro - Vl. Real Cont

INFORMAÇÕES DO EXEMPLAR

NOME POPULAR: Pitanga

NOME CIENTÍFICO: *Eugenia uniflora*

ORIGEM: Nativa

CAP (cm): 22;22;22 ALTURA (m): 3

INFORMAÇÕES GERAIS

SITUAÇÃO FITOSSANITÁRIA GERAL:

- [ ] Fungos/Pragas/Outros
- [ ] Vandalismo
- [ ] Sistema Radicular Exposto
- [ ] Inclinação Acentuada
- [ ] Risco de Queda
- [ ] Poda Drástica

PRESENÇA PRÓXIMA DE:

- [x] Poste
- [x] Rede Elétrica
- [ ] Rede Subterrânea
- [ ] Construção

VIGOR DA COPA: Vigorosa

SITUAÇÃO DA VIA: Canteiro Ajardinado

FACE: Leste

OBSERVAÇÕES GERAIS:

PLANOS
ENGENHARIA

FICHA DE CADASTRAMENTO ARBÓREO

FOTOS:





FICHA DE CADASTRAMENTO ARBÓREO

FICHA: 295 DATA: 31/05/2021

UTM X 272826 UTM Y 7470448 REGIÃO DE CADASTRAMENTO A-01

ENDEREÇO: Avenida Thereza Ana Cacon Breda, 10, Bairro - Vl. Real Cont

INFORMAÇÕES DO EXEMPLAR

NOME POPULAR: Seafórtia

NOME CIENTÍFICO: *Archontophoenix cunninghamiana*

ORIGEM: Exótica

CAP (cm): 16 ALTURA (m): 2,5

INFORMAÇÕES GERAIS

SITUAÇÃO FITOSSANITÁRIA GERAL:

- ☐ Fungos/Pragas/Outros
- ☐ Vandalismo
- ☐ Sistema Radicular Exposto
- ☐ Inclinação Acentuada
- ☐ Risco de Queda
- ☐ Poda Drástica

PRESENÇA PRÓXIMA DE:

- ☒ Poste
- ☒ Rede Elétrica
- ☐ Rede Subterrânea
- ☐ Construção

VIGOR DA COPA: Vigorosa

SITUAÇÃO DA VIA: Canteiro Cimentado

FACE: Oeste

OBSERVAÇÕES GERAIS:

PLANOS
ENGENHARIA

FICHA DE CADASTRAMENTO ARBÓREO

FOTOS:





FICHA DE CADASTRAMENTO ARBÓREO

FICHA: 296 DATA: 31/05/2021

UTM X 272828 UTM Y 7470451 REGIÃO DE CADASTRAMENTO A-01

ENDEREÇO: Avenida João Basso, 462, Bairro - Vl. Real Cont

INFORMAÇÕES DO EXEMPLAR

NOME POPULAR: Quaresmeira

NOME CIENTÍFICO: *Pleroma granulosum*

ORIGEM: Nativa

CAP (cm): 94;94 ALTURA (m): 4

INFORMAÇÕES GERAIS

SITUAÇÃO FITOSSANITÁRIA GERAL:

- [ ] Fungos/Pragas/Outros
- [ ] Vandalismo
- [ ] Sistema Radicular Exposto
- [ ] Inclinação Acentuada
- [ ] Risco de Queda
- [ ] Poda Drástica

PRESENÇA PRÓXIMA DE:

- [ ] Poste
- [ ] Rede Subterrânea
- [x] Rede Elétrica
- [ ] Construção

VIGOR DA COPA: Vigorosa

SITUAÇÃO DA VIA: Canteiro Ajardinado

FACE: Oeste

OBSERVAÇÕES GERAIS:

PLANOS
ENGENHARIA

FICHA DE CADASTRAMENTO ARBÓREO

FOTOS:



FICHA DE CADASTRAMENTO ARBÓREO

FICHA: 297 DATA: 31/05/2021

UTM X 272832 UTM Y 7470467 REGIÃO DE CADASTRAMENTO A-01

ENDEREÇO: Avenida João Basso, 462, Bairro - Vl. Real Cont

INFORMAÇÕES DO EXEMPLAR

NOME POPULAR: Oiti

NOME CIENTÍFICO: *Licania tomentosa*

ORIGEM: Nativa

CAP (cm): 16 ALTURA (m): 3

INFORMAÇÕES GERAIS

SITUAÇÃO FITOSSANITÁRIA GERAL:

- [ ] Fungos/Pragas/Outros
- [ ] Vandalismo
- [ ] Sistema Radicular Exposto
- [ ] Inclinação Acentuada
- [ ] Risco de Queda
- [ ] Poda Drástica

PRESENÇA PRÓXIMA DE:

- [ ] Poste
- [x] Rede Elétrica
- [ ] Rede Subterrânea
- [ ] Construção

VIGOR DA COPA: Vigorosa

SITUAÇÃO DA VIA: Canteiro Cimentado

FACE: Oeste

OBSERVAÇÕES GERAIS:

PLANOS
ENGENHARIA

FICHA DE CADASTRAMENTO ARBÓREO

FOTOS:



FICHA DE CADASTRAMENTO ARBÓREO

FICHA: 298 DATA: 31/05/2021

UTM X 272989 UTM Y 7470531 REGIÃO DE CADASTRAMENTO A-01

ENDEREÇO: Avenida João Basso, 42, Bairro - Vl. Real Cont

INFORMAÇÕES DO EXEMPLAR

NOME POPULAR: Cássia-imperial

NOME CIENTÍFICO: *Cassia fistula*

ORIGEM: Exótica

CAP (cm): 57 ALTURA (m): 6

INFORMAÇÕES GERAIS

SITUAÇÃO FITOSSANITÁRIA GERAL:

- [ ] Fungos/Pragas/Outros
- [ ] Vandalismo
- [ ] Sistema Radicular Exposto
- [ ] Inclinação Acentuada
- [ ] Risco de Queda
- [ ] Poda Drástica

PRESENÇA PRÓXIMA DE:

- [x] Poste
- [x] Rede Elétrica
- [ ] Rede Subterrânea
- [ ] Construção

VIGOR DA COPA: Vigorosa

SITUAÇÃO DA VIA: Canteiro Cimentado

FACE: Oeste

OBSERVAÇÕES GERAIS:

PLANOS
ENGENHARIA

FICHA DE CADASTRAMENTO ARBÓREO

FOTOS:



PLANOS
ENGENHARIA

FICHA DE CADASTRAMENTO ARBÓREO

FICHA: 299 DATA: 31/05/2021

UTM X 273014 UTM Y 7470396 REGIÃO DE CADASTRAMENTO A-01

ENDEREÇO: Rua Pedro Barbosa de Souza, 280, Bairro - Vl. Real Cont

INFORMAÇÕES DO EXEMPLAR

NOME POPULAR: Pitanga

NOME CIENTÍFICO: *Eugenia uniflora*

ORIGEM: Nativa

CAP (cm): 22;22 ALTURA (m): 3

INFORMAÇÕES GERAIS

SITUAÇÃO FITOSSANITÁRIA GERAL:

- ☐ Fungos/Pragas/Outros
- ☐ Vandalismo
- ☐ Sistema Radicular Exposto
- ☐ Inclinação Acentuada
- ☐ Risco de Queda
- ☐ Poda Drástica

PRESENÇA PRÓXIMA DE:

- ☐ Poste
- ☐ Rede Elétrica
- ☐ Rede Subterrânea
- ☐ Construção

VIGOR DA COPA: Vigorosa

SITUAÇÃO DA VIA: Canteiro Ajardinado

FACE: Norte

OBSERVAÇÕES GERAIS:

PLANOS
ENGENHARIA

FICHA DE CADASTRAMENTO ARBÓREO

FOTOS:





FICHA DE CADASTRAMENTO ARBÓREO

FICHA: 300 DATA: 31/05/2021

UTM X 273012 UTM Y 7470388 REGIÃO DE CADASTRAMENTO A-01

ENDEREÇO: Rua Ana Profetista da Silva, 127, Bairro - Vl. Real Cont

INFORMAÇÕES DO EXEMPLAR

NOME POPULAR: Ipê-de-jardim

NOME CIENTÍFICO: *Tecoma stans*

ORIGEM: Exótica

CAP (cm): 19 ALTURA (m): 3

INFORMAÇÕES GERAIS

SITUAÇÃO FITOSSANITÁRIA GERAL:

- [ ] Fungos/Pragas/Outros
- [ ] Vandalismo
- [ ] Sistema Radicular Exposto
- [ ] Inclinação Acentuada
- [ ] Risco de Queda
- [ ] Poda Drástica

PRESENÇA PRÓXIMA DE:

- [ ] Poste
- [x] Rede Elétrica
- [ ] Rede Subterrânea
- [ ] Construção

VIGOR DA COPA: Vigorosa

SITUAÇÃO DA VIA: Canteiro Ajardinado

FACE: Leste

OBSERVAÇÕES GERAIS:

PLANOS
ENGENHARIA

FICHA DE CADASTRAMENTO ARBÓREO

FOTOS:





FICHA DE CADASTRAMENTO ARBÓREO

FICHA: 301 DATA: 31/05/2021

UTM X 272946 UTM Y 7470388 REGIÃO DE CADASTRAMENTO A-01

ENDEREÇO: Rua Ana Profetista da Silva, 115, Bairro - Vl. Real Cont

INFORMAÇÕES DO EXEMPLAR

NOME POPULAR: Resedá

NOME CIENTÍFICO: *Lagerstroemia indica*

ORIGEM: Exótica

CAP (cm): ALTURA (m): 2,30

INFORMAÇÕES GERAIS

SITUAÇÃO FITOSSANITÁRIA GERAL:

- [ ] Fungos/Pragas/Outros
- [ ] Vandalismo
- [ ] Sistema Radicular Exposto
- [ ] Inclinação Acentuada
- [ ] Risco de Queda
- [ ] Poda Drástica

PRESENÇA PRÓXIMA DE:

- [ ] Poste
- [ ] Rede Subterrânea
- [x] Rede Elétrica
- [ ] Construção

VIGOR DA COPA: Não Vigorosa

SITUAÇÃO DA VIA: Canteiro Ajardinado

FACE: Leste

OBSERVAÇÕES GERAIS:

PLANOS
ENGENHARIA

FICHA DE CADASTRAMENTO ARBÓREO

FOTOS:





PLANOS
ENGENHARIA

FICHA DE CADASTRAMENTO ARBÓREO

FICHA: 302 DATA: 01/06/2021

UTM X 273146 UTM Y 7470570 REGIÃO DE CADASTRAMENTO A-01

ENDEREÇO: Avenida Thereza Ana Cacon Breda, 30, Bairro - Vl. Real Cont

INFORMAÇÕES DO EXEMPLAR

NOME POPULAR: Murta

NOME CIENTÍFICO: *Murraya paniculata*

ORIGEM: Exótica

CAP (cm): 22;22;22;22;22;22;22;22;22 ALTURA (m): 3

INFORMAÇÕES GERAIS

SITUAÇÃO FITOSSANITÁRIA GERAL:

- ☐ Fungos/Pragas/Outros
- ☐ Vandalismo
- ☐ Sistema Radicular Exposto
- ☐ Inclinação Acentuada
- ☐ Risco de Queda
- ☐ Poda Drástica

PRESENÇA PRÓXIMA DE:

- ☐ Poste
- ☐ Rede Elétrica
- ☐ Rede Subterrânea
- ☐ Construção

VIGOR DA COPA: Vigorosa

SITUAÇÃO DA VIA: Canteiro Cimentado

FACE: Sul

OBSERVAÇÕES GERAIS:

PLANOS
ENGENHARIA

FICHA DE CADASTRAMENTO ARBÓREO

FOTOS:





FICHA DE CADASTRAMENTO ARBÓREO

FICHA: 303 DATA: 01/06/2021

UTM X 273145 UTM Y 7470601 REGIÃO DE CADASTRAMENTO A-01

ENDEREÇO: Rua Leandro Miranda Teixeira, 162, Bairro - Vl. Real Cont

INFORMAÇÕES DO EXEMPLAR

NOME POPULAR: Ligustrum

NOME CIENTÍFICO: *Ligustrum lucidum*

ORIGEM: Exótica

CAP (cm): 138 ALTURA (m): 5

INFORMAÇÕES GERAIS

SITUAÇÃO FITOSSANITÁRIA GERAL:

- [ ] Fungos/Pragas/Outros
- [ ] Vandalismo
- [ ] Sistema Radicular Exposto
- [ ] Inclinação Acentuada
- [ ] Risco de Queda
- [ ] Poda Drástica

PRESENÇA PRÓXIMA DE:

- [ ] Poste
- [ ] Rede Subterrânea
- [x] Rede Elétrica
- [ ] Construção

VIGOR DA COPA: Vigorosa

SITUAÇÃO DA VIA: Canteiro Cimentado

FACE: Leste

OBSERVAÇÕES GERAIS:

PLANOS
ENGENHARIA

FICHA DE CADASTRAMENTO ARBÓREO

FOTOS:





PLANOS
ENGENHARIA

FICHA DE CADASTRAMENTO ARBÓREO

FICHA: 304 DATA: 01/06/2021

UTM X 273145 UTM Y 7470618 REGIÃO DE CADASTRAMENTO A-01

ENDEREÇO: Rua Leandro Miranda Teixeira, 132, Bairro - Vl. Real Cont

INFORMAÇÕES DO EXEMPLAR

NOME POPULAR: Oiti

NOME CIENTÍFICO: *Licania tomentosa*

ORIGEM: Nativa

CAP (cm): 25;25;25;25;41;41 ALTURA (m): 5

INFORMAÇÕES GERAIS

SITUAÇÃO FITOSSANITÁRIA GERAL:

- [ ] Fungos/Pragas/Outros
- [ ] Vandalismo
- [ ] Sistema Radicular Exposto
- [ ] Inclinação Acentuada
- [ ] Risco de Queda
- [ ] Poda Drástica

PRESENÇA PRÓXIMA DE:

- [ ] Poste
- [ ] Rede Subterrânea
- [x] Rede Elétrica
- [ ] Construção

VIGOR DA COPA: Vigorosa

SITUAÇÃO DA VIA: Canteiro Ajardinado

FACE: Leste

OBSERVAÇÕES GERAIS:

PLANOS
ENGENHARIA

FICHA DE CADASTRAMENTO ARBÓREO

FOTOS:





PLANOS
ENGENHARIA

FICHA DE CADASTRAMENTO ARBÓREO

FICHA: 305 DATA: 01/06/2021

UTM X 273144 UTM Y 7470624 REGIÃO DE CADASTRAMENTO A-01

ENDEREÇO: Rua Leandro Miranda Teixeira, 112, Bairro - Vl. Real Cont

INFORMAÇÕES DO EXEMPLAR

NOME POPULAR: Quaresmeira

NOME CIENTÍFICO: *Pleroma granulosum*

ORIGEM: Nativa

CAP (cm): 25;25;25;25;25;25;25 ALTURA (m): 2,5

INFORMAÇÕES GERAIS

SITUAÇÃO FITOSSANITÁRIA GERAL:

- ☐ Fungos/Pragas/Outros
- ☐ Vandalismo
- ☐ Sistema Radicular Exposto
- ☐ Inclinação Acentuada
- ☐ Risco de Queda
- ☐ Poda Drástica

PRESENÇA PRÓXIMA DE:

- ☐ Poste
- ☐ Rede Elétrica
- ☐ Rede Subterrânea
- ☐ Construção

VIGOR DA COPA: Vigorosa

SITUAÇÃO DA VIA: Canteiro Ajardinado

FACE: Leste

OBSERVAÇÕES GERAIS:

PLANOS
ENGENHARIA

FICHA DE CADASTRAMENTO ARBÓREO

FOTOS:





FICHA DE CADASTRAMENTO ARBÓREO

FICHA: 306 DATA: 01/06/2021

UTM X 273130 UTM Y 7470650 REGIÃO DE CADASTRAMENTO A-01

ENDEREÇO: Rua Leandro Miranda Teixeira, 112, Bairro - Vl. Real Cont

INFORMAÇÕES DO EXEMPLAR

NOME POPULAR:

NOME CIENTÍFICO: *Manihot sp.*

ORIGEM: exótica

CAP (cm): ALTURA (m): 2

INFORMAÇÕES GERAIS

SITUAÇÃO FITOSSANITÁRIA GERAL:

- ☐ Fungos/Pragas/Outros
- ☐ Vandalismo
- ☐ Sistema Radicular Exposto
- ☐ Inclinação Acentuada
- ☐ Risco de Queda
- ☐ Poda Drástica

PRESENÇA PRÓXIMA DE:

- ☐ Poste
- ☐ Rede Elétrica
- ☐ Rede Subterrânea
- ☐ Construção

VIGOR DA COPA: Vigorosa

SITUAÇÃO DA VIA: Canteiro Ajardinado

FACE: Leste

OBSERVAÇÕES GERAIS:

PLANOS
ENGENHARIA

FICHA DE CADASTRAMENTO ARBÓREO

FOTOS:





FICHA DE CADASTRAMENTO ARBÓREO

FICHA: 307 DATA: 01/06/2021

UTM X 273090 UTM Y 7470612 REGIÃO DE CADASTRAMENTO A-01

ENDEREÇO: Rua Waldemar Simões, 61, Bairro - Vl. Real Cont

INFORMAÇÕES DO EXEMPLAR

NOME POPULAR: Murta

NOME CIENTÍFICO: *Murraya paniculata*

ORIGEM: Exótica

CAP (cm): ALTURA (m): 5

INFORMAÇÕES GERAIS

SITUAÇÃO FITOSSANITÁRIA GERAL:

- [x] Fungos/Pragas/Outros
- [ ] Vandalismo
- [ ] Sistema Radicular Exposto
- [ ] Inclinação Acentuada
- [ ] Risco de Queda
- [ ] Poda Drástica

PRESENÇA PRÓXIMA DE:

- [ ] Poste
- [x] Rede Elétrica
- [ ] Rede Subterrânea
- [ ] Construção

VIGOR DA COPA: Vigorosa

SITUAÇÃO DA VIA: Canteiro Cimentado

FACE: Norte

OBSERVAÇÕES GERAIS:

PLANOS
ENGENHARIA

FICHA DE CADASTRAMENTO ARBÓREO

FOTOS:







FICHA DE CADASTRAMENTO ARBÓREO

FICHA: 308 DATA: 01/06/2021

UTM X 273091 UTM Y 7470563 REGIÃO DE CADASTRAMENTO A-01

ENDEREÇO: Rua Vinte e um, 545, Bairro - Vl. Real Cont

INFORMAÇÕES DO EXEMPLAR

NOME POPULAR: Jambo-branco

NOME CIENTÍFICO: *Syzygium aqueum*

ORIGEM: Exótica

CAP (cm): 63;47 ALTURA (m): 7

INFORMAÇÕES GERAIS

SITUAÇÃO FITOSSANITÁRIA GERAL:

- [ ] Fungos/Pragas/Outros
- [ ] Vandalismo
- [ ] Sistema Radicular Exposto
- [ ] Inclinação Acentuada
- [ ] Risco de Queda
- [ ] Poda Drástica

PRESENÇA PRÓXIMA DE:

- [ ] Poste
- [ ] Rede Subterrânea
- [x] Rede Elétrica
- [ ] Construção

VIGOR DA COPA: Vigorosa

SITUAÇÃO DA VIA: Canteiro Ajardinado

FACE: Oeste

OBSERVAÇÕES GERAIS:

PLANOS
ENGENHARIA

FICHA DE CADASTRAMENTO ARBÓREO

FOTOS:







FICHA DE CADASTRAMENTO ARBÓREO

FICHA: 309 DATA: 01/06/2021

UTM X 273153 UTM Y 7470402 REGIÃO DE CADASTRAMENTO A-01

ENDEREÇO: Rua Vinte e um, 495, Bairro - Vl. Real Cont

INFORMAÇÕES DO EXEMPLAR

NOME POPULAR: Leucena

NOME CIENTÍFICO: *Leucaena leucocephala*

ORIGEM: Exótica

CAP (cm): 16 ALTURA (m): 2,5

INFORMAÇÕES GERAIS

SITUAÇÃO FITOSSANITÁRIA GERAL:

- [ ] Fungos/Pragas/Outros
- [ ] Vandalismo
- [ ] Sistema Radicular Exposto
- [x] Inclinação Acentuada
- [ ] Risco de Queda
- [ ] Poda Drástica

PRESENÇA PRÓXIMA DE:

- [ ] Poste
- [ ] Rede Elétrica
- [ ] Rede Subterrânea
- [ ] Construção

VIGOR DA COPA: Vigorosa

SITUAÇÃO DA VIA: Canteiro Ajardinado

FACE: Oeste

OBSERVAÇÕES GERAIS:

PLANOS
ENGENHARIA

FICHA DE CADASTRAMENTO ARBÓREO

FOTOS:





PLANOS
ENGENHARIA

FICHA DE CADASTRAMENTO ARBÓREO

FICHA: 310 DATA: 01/06/2021

UTM X 273153 UTM Y 7470407 REGIÃO DE CADASTRAMENTO A-01

ENDEREÇO: Rua Leandro Miranda Teixeira, 319, Bairro - Vl. Real Cont

INFORMAÇÕES DO EXEMPLAR

NOME POPULAR: Leucena

NOME CIENTÍFICO: *Leucaena leucocephala*

ORIGEM: Exótica

CAP (cm): 72 ALTURA (m): 5

INFORMAÇÕES GERAIS

SITUAÇÃO FITOSSANITÁRIA GERAL:

- ☐ Fungos/Pragas/Outros
- ☐ Vandalismo
- ☐ Sistema Radicular Exposto
- ☐ Inclinação Acentuada
- ☐ Risco de Queda
- ☐ Poda Drástica

PRESENÇA PRÓXIMA DE:

- ☐ Poste
- ☐ Rede Elétrica
- ☐ Rede Subterrânea
- ☐ Construção

VIGOR DA COPA: Vigorosa

SITUAÇÃO DA VIA: Canteiro Ajardinado

FACE: Leste

OBSERVAÇÕES GERAIS:

PLANOS
ENGENHARIA

FICHA DE CADASTRAMENTO ARBÓREO

FOTOS:





FICHA DE CADASTRAMENTO ARBÓREO

FICHA: 311 DATA: 01/06/2021

UTM X 273153 UTM Y 7470404 REGIÃO DE CADASTRAMENTO A-01

ENDEREÇO: Rua Leandro Miranda Teixeira, 319, Bairro - Vl. Real Cont

INFORMAÇÕES DO EXEMPLAR

NOME POPULAR: Paineira

NOME CIENTÍFICO: *Ceiba speciosa*

ORIGEM: Nativa

CAP (cm): 94;94 ALTURA (m): 9

INFORMAÇÕES GERAIS

SITUAÇÃO FITOSSANITÁRIA GERAL:

- ☐ Fungos/Pragas/Outros
- ☐ Vandalismo
- ☐ Sistema Radicular Exposto
- ☐ Inclinação Acentuada
- ☐ Risco de Queda
- ☐ Poda Drástica

PRESENÇA PRÓXIMA DE:

- ☐ Poste
- ☐ Rede Elétrica
- ☐ Rede Subterrânea
- ☐ Construção

VIGOR DA COPA: Vigorosa

SITUAÇÃO DA VIA: Canteiro Ajardinado

FACE: Leste

OBSERVAÇÕES GERAIS:

PLANOS
ENGENHARIA

FICHA DE CADASTRAMENTO ARBÓREO

FOTOS:





FICHA DE CADASTRAMENTO ARBÓREO

FICHA: 312 DATA: 01/06/2021

UTM X 273152 UTM Y 7470412 REGIÃO DE CADASTRAMENTO A-01

ENDEREÇO: Rua Leandro Miranda Teixeira, 319, Bairro - Vl. Real Cont

INFORMAÇÕES DO EXEMPLAR

NOME POPULAR: Figueira-benjamim

NOME CIENTÍFICO: *Ficus benjamina*

ORIGEM: Exótica

CAP (cm): 38;38;38;38;38 ALTURA (m): 3

INFORMAÇÕES GERAIS

SITUAÇÃO FITOSSANITÁRIA GERAL:

- [ ] Fungos/Pragas/Outros
- [ ] Inclinação Acentuada
- [ ] Vandalismo
- [ ] Risco de Queda
- [x] Sistema Radicular Exposto
- [x] Poda Drástica

PRESENÇA PRÓXIMA DE:

- [ ] Poste
- [ ] Rede Subterrânea
- [ ] Rede Elétrica
- [ ] Construção

VIGOR DA COPA: Vigorosa

SITUAÇÃO DA VIA: Canteiro Cimentado

FACE: Leste

OBSERVAÇÕES GERAIS:

PLANOS
ENGENHARIA

FICHA DE CADASTRAMENTO ARBÓREO

FOTOS:





FICHA DE CADASTRAMENTO ARBÓREO

FICHA: 313 DATA: 01/06/2021

UTM X 273150 UTM Y 7470462 REGIÃO DE CADASTRAMENTO A-01

ENDEREÇO: Rua Leandro Miranda Teixeira, 319, Bairro - Vl. Real Cont

INFORMAÇÕES DO EXEMPLAR

NOME POPULAR: Oiti

NOME CIENTÍFICO: *Licania tomentosa*

ORIGEM: Nativa

CAP (cm): 31;31;31;31;22 ALTURA (m): 2,70

INFORMAÇÕES GERAIS

SITUAÇÃO FITOSSANITÁRIA GERAL:

- [ ] Fungos/Pragas/Outros
- [ ] Vandalismo
- [ ] Sistema Radicular Exposto
- [ ] Inclinação Acentuada
- [ ] Risco de Queda
- [ ] Poda Drástica

PRESENÇA PRÓXIMA DE:

- [ ] Poste
- [x] Rede Elétrica
- [ ] Rede Subterrânea
- [ ] Construção

VIGOR DA COPA: Vigorosa

SITUAÇÃO DA VIA: Canteiro Cimentado

FACE: Leste

OBSERVAÇÕES GERAIS:

PLANOS
ENGENHARIA

FICHA DE CADASTRAMENTO ARBÓREO

FOTOS:





FICHA DE CADASTRAMENTO ARBÓREO

FICHA: 314 DATA: 01/06/2021

UTM X 273150 UTM Y 7470474 REGIÃO DE CADASTRAMENTO A-01

ENDEREÇO: Rua Leandro Miranda Teixeira, 262, Bairro - Vl. Real Cont

INFORMAÇÕES DO EXEMPLAR

NOME POPULAR: Murta

NOME CIENTÍFICO: *Murraya paniculata*

ORIGEM: Exótica

CAP (cm): 16;16;16;16;16;16;16;16;16 ALTURA (m): 3

INFORMAÇÕES GERAIS

SITUAÇÃO FITOSSANITÁRIA GERAL:

- [x] Fungos/Pragas/Outros
- [ ] Vandalismo
- [ ] Sistema Radicular Exposto
- [ ] Inclinação Acentuada
- [ ] Risco de Queda
- [ ] Poda Drástica

PRESENÇA PRÓXIMA DE:

- [ ] Poste
- [ ] Rede Elétrica
- [ ] Rede Subterrânea
- [ ] Construção

VIGOR DA COPA: Vigorosa

SITUAÇÃO DA VIA: Canteiro Cimentado

FACE: Leste

OBSERVAÇÕES GERAIS:

PLANOS
ENGENHARIA

FICHA DE CADASTRAMENTO ARBÓREO

FOTOS:





FICHA DE CADASTRAMENTO ARBÓREO

FICHA: 315 DATA: 01/06/2021

UTM X 273149 UTM Y 7470488 REGIÃO DE CADASTRAMENTO A-01

ENDEREÇO: Rua Leandro Miranda Teixeira, 252, Bairro - Vl. Real Cont

INFORMAÇÕES DO EXEMPLAR

NOME POPULAR: Acerola

NOME CIENTÍFICO: *Malpighia emarginata*

ORIGEM: Exótica

CAP (cm): 16;16;16;16;16 ALTURA (m): 2,30

INFORMAÇÕES GERAIS

SITUAÇÃO FITOSSANITÁRIA GERAL:

- ☐ Fungos/Pragas/Outros
- ☐ Vandalismo
- ☐ Sistema Radicular Exposto
- ☐ Inclinação Acentuada
- ☐ Risco de Queda
- ☐ Poda Drástica

PRESENÇA PRÓXIMA DE:

- ☐ Poste
- ☐ Rede Elétrica
- ☐ Rede Subterrânea
- ☐ Construção

VIGOR DA COPA: Vigorosa

SITUAÇÃO DA VIA: Canteiro Ajardinado

FACE: Leste

OBSERVAÇÕES GERAIS:

PLANOS
ENGENHARIA

FICHA DE CADASTRAMENTO ARBÓREO

FOTOS:





FICHA DE CADASTRAMENTO ARBÓREO

FICHA: 316 DATA: 01/06/2021

UTM X 272978 UTM Y 7470938 REGIÃO DE CADASTRAMENTO A-01

ENDEREÇO: Rua Leandro Miranda Teixeira, 232, Bairro - Vl. Real Cont

INFORMAÇÕES DO EXEMPLAR

NOME POPULAR: Murta

NOME CIENTÍFICO: *Murraya paniculata*

ORIGEM: Exótica

CAP (cm): 16;16;16;16;16;16;16 ALTURA (m): 4

INFORMAÇÕES GERAIS

SITUAÇÃO FITOSSANITÁRIA GERAL:

- [ ] Fungos/Pragas/Outros
- [ ] Vandalismo
- [ ] Sistema Radicular Exposto
- [ ] Inclinação Acentuada
- [ ] Risco de Queda
- [ ] Poda Drástica

PRESENÇA PRÓXIMA DE:

- [ ] Poste
- [ ] Rede Subterrânea
- [x] Rede Elétrica
- [ ] Construção

VIGOR DA COPA: Vigorosa

SITUAÇÃO DA VIA: Canteiro Cimentado

FACE: Leste

OBSERVAÇÕES GERAIS:

PLANOS
ENGENHARIA

FICHA DE CADASTRAMENTO ARBÓREO

FOTOS:





FICHA DE CADASTRAMENTO ARBÓREO

FICHA: 317 DATA: 01/06/2021

UTM X 272938 UTM Y 7470939 REGIÃO DE CADASTRAMENTO A-01

ENDEREÇO: Rua Atévio Alves Moreira, 370, Bairro - Vl. Real Cont

INFORMAÇÕES DO EXEMPLAR

NOME POPULAR: Oiti

NOME CIENTÍFICO: *Licania tomentosa*

ORIGEM: Nativa

CAP (cm): 16;16;16 ALTURA (m): 3

INFORMAÇÕES GERAIS

SITUAÇÃO FITOSSANITÁRIA GERAL:

- ☐ Fungos/Pragas/Outros
- ☐ Vandalismo
- ☐ Sistema Radicular Exposto
- ☐ Inclinação Acentuada
- ☐ Risco de Queda
- ☐ Poda Drástica

PRESENÇA PRÓXIMA DE:

- ☐ Poste
- ☐ Rede Elétrica
- ☐ Rede Subterrânea
- ☐ Construção

VIGOR DA COPA: Vigorosa

SITUAÇÃO DA VIA: Canteiro Cimentado

FACE: Sul

OBSERVAÇÕES GERAIS:

PLANOS
ENGENHARIA

FICHA DE CADASTRAMENTO ARBÓREO

FOTOS:





FICHA DE CADASTRAMENTO ARBÓREO

FICHA: 318 DATA: 01/06/2021

UTM X 272903 UTM Y 7470939 REGIÃO DE CADASTRAMENTO A-01

ENDEREÇO: Rua Atévio Alves Moreira, 213, Bairro - Vl. Real Cont

INFORMAÇÕES DO EXEMPLAR

NOME POPULAR: Murta

NOME CIENTÍFICO: *Murraya paniculata*

ORIGEM: Exótica

CAP (cm): ALTURA (m): 2

INFORMAÇÕES GERAIS

SITUAÇÃO FITOSSANITÁRIA GERAL:

- [ ] Fungos/Pragas/Outros
- [ ] Vandalismo
- [ ] Sistema Radicular Exposto
- [ ] Inclinação Acentuada
- [ ] Risco de Queda
- [ ] Poda Drástica

PRESENÇA PRÓXIMA DE:

- [ ] Poste
- [ ] Rede Elétrica
- [ ] Rede Subterrânea
- [ ] Construção

VIGOR DA COPA: Vigorosa

SITUAÇÃO DA VIA: Canteiro Ajardinado

FACE: Sul

OBSERVAÇÕES GERAIS:

PLANOS
ENGENHARIA

FICHA DE CADASTRAMENTO ARBÓREO

FOTOS:





FICHA DE CADASTRAMENTO ARBÓREO

FICHA: 319 DATA: 01/06/2021

UTM X 272894 UTM Y 7470937 REGIÃO DE CADASTRAMENTO A-01

ENDEREÇO: Rua Atévio Alves Moreira, 400, Bairro - Vl. Real Cont

INFORMAÇÕES DO EXEMPLAR

NOME POPULAR: Espirradeira

NOME CIENTÍFICO: *Nerium oleander*

ORIGEM: Exótica

CAP (cm): 25;25;25;25;25;25;16;16;16;16;16 ALTURA (m): 3

INFORMAÇÕES GERAIS

SITUAÇÃO FITOSSANITÁRIA GERAL:

- [ ] Fungos/Pragas/Outros
- [ ] Vandalismo
- [ ] Sistema Radicular Exposto
- [ ] Inclinação Acentuada
- [ ] Risco de Queda
- [ ] Poda Drástica

PRESENÇA PRÓXIMA DE:

- [x] Poste
- [x] Rede Elétrica
- [ ] Rede Subterrânea
- [ ] Construção

VIGOR DA COPA: Vigorosa

SITUAÇÃO DA VIA: Canteiro Cimentado

FACE: Sul

OBSERVAÇÕES GERAIS:

PLANOS
ENGENHARIA

FICHA DE CADASTRAMENTO ARBÓREO

FOTOS:



PLANOS
ENGENHARIA

FICHA DE CADASTRAMENTO ARBÓREO

FICHA: 320 DATA: 01/06/2021

UTM X 272873 UTM Y 7471005 REGIÃO DE CADASTRAMENTO A-01

ENDEREÇO: Rua Atévio Alves Moreira, 390, Bairro - Vl. Real Cont

INFORMAÇÕES DO EXEMPLAR

NOME POPULAR: Suprimida

NOME CIENTÍFICO:

ORIGEM:

CAP (cm): ALTURA (m):

INFORMAÇÕES GERAIS

SITUAÇÃO FITOSSANITÁRIA GERAL:

- ☐ Fungos/Pragas/Outros
- ☐ Vandalismo
- ☐ Sistema Radicular Exposto
- ☐ Inclinação Acentuada
- ☐ Risco de Queda
- ☐ Poda Drástica

PRESENÇA PRÓXIMA DE:

- ☐ Poste
- ☐ Rede Elétrica
- ☐ Rede Subterrânea
- ☐ Construção

VIGOR DA COPA:

SITUAÇÃO DA VIA:

FACE: Sul

OBSERVAÇÕES GERAIS:

PLANOS
ENGENHARIA

FICHA DE CADASTRAMENTO ARBÓREO

FOTOS:



FICHA DE CADASTRAMENTO ARBÓREO

FICHA: 321 DATA: 01/06/2021

UTM X 272874 UTM Y 7471015 REGIÃO DE CADASTRAMENTO A-01

ENDEREÇO: Rua Mariza de Souza Fernandes, 310, Bairro - Vl. Real Cont

INFORMAÇÕES DO EXEMPLAR

NOME POPULAR: Figueira-benjamim

NOME CIENTÍFICO: *Ficus benjamina*

ORIGEM: Exótica

CAP (cm): 47 ALTURA (m): 4

INFORMAÇÕES GERAIS

SITUAÇÃO FITOSSANITÁRIA GERAL:

- ☐ Fungos/Pragas/Outros
- ☐ Vandalismo
- ☐ Sistema Radicular Exposto
- ☐ Inclinação Acentuada
- ☐ Risco de Queda
- ☐ Poda Drástica

PRESENÇA PRÓXIMA DE:

- ☐ Poste
- ☐ Rede Elétrica
- ☐ Rede Subterrânea
- ☐ Construção

VIGOR DA COPA: Vigorosa

SITUAÇÃO DA VIA: Canteiro Ajardinado

FACE: Oeste

OBSERVAÇÕES GERAIS:

PLANOS
ENGENHARIA

FICHA DE CADASTRAMENTO ARBÓREO

FOTOS:





PLANOS
ENGENHARIA

FICHA DE CADASTRAMENTO ARBÓREO

FICHA: 322 DATA: 01/06/2021

UTM X 272872 UTM Y 7471050 REGIÃO DE CADASTRAMENTO A-01

ENDEREÇO: Rua Mariza de Souza Fernandes, 300, Bairro - Vl. Real Cont

INFORMAÇÕES DO EXEMPLAR

NOME POPULAR: Murta

NOME CIENTÍFICO: *Murraya paniculata*

ORIGEM: Exótica

CAP (cm): 16;16;16;16;16 ALTURA (m): 3

INFORMAÇÕES GERAIS

SITUAÇÃO FITOSSANITÁRIA GERAL:

- [ ] Fungos/Pragas/Outros
- [ ] Vandalismo
- [ ] Sistema Radicular Exposto
- [ ] Inclinação Acentuada
- [ ] Risco de Queda
- [ ] Poda Drástica

PRESENÇA PRÓXIMA DE:

- [x] Poste
- [x] Rede Elétrica
- [ ] Rede Subterrânea
- [ ] Construção

VIGOR DA COPA: Vigorosa

SITUAÇÃO DA VIA: Canteiro Ajardinado

FACE: Oeste

OBSERVAÇÕES GERAIS:

PLANOS
ENGENHARIA

FICHA DE CADASTRAMENTO ARBÓREO

FOTOS:





PLANOS ENGENHARIA

FICHA DE CADASTRAMENTO ARBÓREO

FICHA: 323 DATA: 01/06/2021

UTM X 272920 UTM Y 7471096 REGIÃO DE CADASTRAMENTO A-01

ENDEREÇO: Rua Mariza de Souza Fernandes, 260, Bairro - Vl. Real Cont

INFORMAÇÕES DO EXEMPLAR

NOME POPULAR:

NOME CIENTÍFICO:

ORIGEM:

CAP (cm): ALTURA (m):

INFORMAÇÕES GERAIS

SITUAÇÃO FITOSSANITÁRIA GERAL:

- [ ] Fungos/Pragas/Outros
- [ ] Vandalismo
- [ ] Sistema Radicular Exposto
- [ ] Inclinação Acentuada
- [ ] Risco de Queda
- [ ] Poda Drástica

PRESENÇA PRÓXIMA DE:

- [ ] Poste
- [ ] Rede Elétrica
- [ ] Rede Subterrânea
- [ ] Construção

VIGOR DA COPA:

SITUAÇÃO DA VIA:

FACE: Oeste

OBSERVAÇÕES GERAIS:

Trecho sem arborização.

PLANOS
ENGENHARIA

FICHA DE CADASTRAMENTO ARBÓREO

FOTOS:





PLANOS
ENGENHARIA

FICHA DE CADASTRAMENTO ARBÓREO

FICHA: 324 DATA: 01/06/2021

UTM X 272960 UTM Y 7471095 REGIÃO DE CADASTRAMENTO A-01

ENDEREÇO: Rua João Barreto da Silva, 180, Bairro - Vl. Real Cont

INFORMAÇÕES DO EXEMPLAR

NOME POPULAR:

NOME CIENTÍFICO:

ORIGEM:

CAP (cm): ALTURA (m):

INFORMAÇÕES GERAIS

SITUAÇÃO FITOSSANITÁRIA GERAL:

- [ ] Fungos/Pragas/Outros
- [ ] Vandalismo
- [ ] Sistema Radicular Exposto
- [ ] Inclinação Acentuada
- [ ] Risco de Queda
- [ ] Poda Drástica

PRESENÇA PRÓXIMA DE:

- [ ] Poste
- [ ] Rede Elétrica
- [ ] Rede Subterrânea
- [ ] Construção

VIGOR DA COPA:

SITUAÇÃO DA VIA:

FACE: Norte

OBSERVAÇÕES GERAIS:

Trecho sem arborização.

PLANOS
ENGENHARIA

FICHA DE CADASTRAMENTO ARBÓREO

FOTOS:





FICHA DE CADASTRAMENTO ARBÓREO

FICHA: 325 DATA: 01/06/2021

UTM X 273012 UTM Y 7471067 REGIÃO DE CADASTRAMENTO A-01

ENDEREÇO: Rua João Barreto da Silva, 190, Bairro - Vl. Real Cont

INFORMAÇÕES DO EXEMPLAR

NOME POPULAR: Sibipiruna

NOME CIENTÍFICO: *Cenostigma pluviosum*

ORIGEM: Nativa

CAP (cm): 188 ALTURA (m): 7,3

INFORMAÇÕES GERAIS

SITUAÇÃO FITOSSANITÁRIA GERAL:

- [ ] Fungos/Pragas/Outros
- [ ] Vandalismo
- [ ] Sistema Radicular Exposto
- [ ] Inclinação Acentuada
- [ ] Risco de Queda
- [ ] Poda Drástica

PRESENÇA PRÓXIMA DE:

- [x] Poste
- [x] Rede Elétrica
- [ ] Rede Subterrânea
- [ ] Construção

VIGOR DA COPA: Vigorosa

SITUAÇÃO DA VIA: Canteiro Cimentado

FACE: Norte

OBSERVAÇÕES GERAIS:

Trecho sem arborização.

PLANOS
ENGENHARIA

FICHA DE CADASTRAMENTO ARBÓREO

FOTOS:





PLANOS
ENGENHARIA

FICHA DE CADASTRAMENTO ARBÓREO

FICHA: 326 DATA: 01/06/2021

UTM X 273013 UTM Y 7471013 REGIÃO DE CADASTRAMENTO A-01

ENDEREÇO: Rua Ana Profetista da Silva, 100, Bairro - Vl. Real Cont

INFORMAÇÕES DO EXEMPLAR

NOME POPULAR: Oiti

NOME CIENTÍFICO: *Licania tomentosa*

ORIGEM: Nativa

CAP (cm): 41;41;41 ALTURA (m): 6

INFORMAÇÕES GERAIS

SITUAÇÃO FITOSSANITÁRIA GERAL:

- [ ] Fungos/Pragas/Outros
- [ ] Vandalismo
- [ ] Sistema Radicular Exposto
- [ ] Inclinação Acentuada
- [ ] Risco de Queda
- [ ] Poda Drástica

PRESENÇA PRÓXIMA DE:

- [x] Poste
- [x] Rede Elétrica
- [ ] Rede Subterrânea
- [ ] Construção

VIGOR DA COPA: Vigorosa

SITUAÇÃO DA VIA: Canteiro Cimentado

FACE: Leste

OBSERVAÇÕES GERAIS:

PLANOS
ENGENHARIA

FICHA DE CADASTRAMENTO ARBÓREO

FOTOS:





FICHA DE CADASTRAMENTO ARBÓREO

FICHA: 327 DATA: 01/06/2021

UTM X 273014 UTM Y 7470983 REGIÃO DE CADASTRAMENTO A-01

ENDEREÇO: Rua Ana Profetista da Silva, 50, Bairro - Vl. Real Cont

INFORMAÇÕES DO EXEMPLAR

NOME POPULAR: Acerola

NOME CIENTÍFICO: *Malpighia emarginata*

ORIGEM: Exótica

CAP (cm): 16;16;16 ALTURA (m): 3

INFORMAÇÕES GERAIS

SITUAÇÃO FITOSSANITÁRIA GERAL:

- [ ] Fungos/Pragas/Outros
- [ ] Vandalismo
- [ ] Sistema Radicular Exposto
- [ ] Inclinação Acentuada
- [ ] Risco de Queda
- [ ] Poda Drástica

PRESENÇA PRÓXIMA DE:

- [ ] Poste
- [ ] Rede Elétrica
- [ ] Rede Subterrânea
- [ ] Construção

VIGOR DA COPA: Vigorosa

SITUAÇÃO DA VIA: Canteiro Cimentado

FACE: Leste

OBSERVAÇÕES GERAIS:

PLANOS
ENGENHARIA

FICHA DE CADASTRAMENTO ARBÓREO

FOTOS:



PLANOS
ENGENHARIA

FICHA DE CADASTRAMENTO ARBÓREO

FICHA: 328 DATA: 01/06/2021

UTM X 273014 UTM Y 7470962 REGIÃO DE CADASTRAMENTO A-01

ENDEREÇO: Rua Ana Profetista da Silva, 20, Bairro - Vl. Real Cont

INFORMAÇÕES DO EXEMPLAR

NOME POPULAR: Canelinha

NOME CIENTÍFICO: *Nectandra megapotamica*

ORIGEM: Nativa

CAP (cm): 31;31 ALTURA (m): 4

INFORMAÇÕES GERAIS

SITUAÇÃO FITOSSANITÁRIA GERAL:

- [ ] Fungos/Pragas/Outros
- [ ] Vandalismo
- [ ] Sistema Radicular Exposto
- [ ] Inclinação Acentuada
- [ ] Risco de Queda
- [ ] Poda Drástica

PRESENÇA PRÓXIMA DE:

- [ ] Poste
- [ ] Rede Subterrânea
- [x] Rede Elétrica
- [ ] Construção

VIGOR DA COPA: Vigorosa

SITUAÇÃO DA VIA: Canteiro Cimentado

FACE: Leste

OBSERVAÇÕES GERAIS:

PLANOS
ENGENHARIA

FICHA DE CADASTRAMENTO ARBÓREO

FOTOS:





FICHA DE CADASTRAMENTO ARBÓREO

FICHA: 329 DATA: 01/06/2021

UTM X 273014 UTM Y 7470955 REGIÃO DE CADASTRAMENTO A-01

ENDEREÇO: Rua Ana Profetista da Silva, 10, Bairro - Vl. Real Cont

INFORMAÇÕES DO EXEMPLAR

NOME POPULAR: Murta

NOME CIENTÍFICO: *Murraya paniculata*

ORIGEM: Exótica

CAP (cm): 22;22;22;22;22;22;22;22 ALTURA (m): 4

INFORMAÇÕES GERAIS

SITUAÇÃO FITOSSANITÁRIA GERAL:

- [ ] Fungos/Pragas/Outros
- [ ] Inclinação Acentuada
- [ ] Vandalismo
- [ ] Risco de Queda
- [ ] Sistema Radicular Exposto
- [x] Poda Drástica

PRESENÇA PRÓXIMA DE:

- [x] Poste
- [ ] Rede Subterrânea
- [x] Rede Elétrica
- [ ] Construção

VIGOR DA COPA: Vigorosa

SITUAÇÃO DA VIA: Canteiro Cimentado

FACE: Leste

OBSERVAÇÕES GERAIS:

PLANOS
ENGENHARIA

FICHA DE CADASTRAMENTO ARBÓREO

FOTOS:







FICHA DE CADASTRAMENTO ARBÓREO

FICHA: 330 DATA: 01/06/2021

UTM X 272951 UTM Y 7470944 REGIÃO DE CADASTRAMENTO A-01

ENDEREÇO: Rua Ana Profetista da Silva, 10, Bairro - Vl. Real Cont

INFORMAÇÕES DO EXEMPLAR

NOME POPULAR: Murta

NOME CIENTÍFICO: *Murraya paniculata*

ORIGEM: Exótica

CAP (cm): 22;22;22;22;22;22;22;22;22 ALTURA (m): 4

INFORMAÇÕES GERAIS

SITUAÇÃO FITOSSANITÁRIA GERAL:

- [ ] Fungos/Pragas/Outros
- [ ] Vandalismo
- [ ] Sistema Radicular Exposto
- [ ] Inclinação Acentuada
- [ ] Risco de Queda
- [ ] Poda Drástica

PRESENÇA PRÓXIMA DE:

- [x] Poste
- [x] Rede Elétrica
- [ ] Rede Subterrânea
- [ ] Construção

VIGOR DA COPA: Vigorosa

SITUAÇÃO DA VIA: Canteiro Cimentado

FACE: Leste

OBSERVAÇÕES GERAIS:

PLANOS
ENGENHARIA

FICHA DE CADASTRAMENTO ARBÓREO

FOTOS:





PLANOS
ENGENHARIA

FICHA DE CADASTRAMENTO ARBÓREO

FICHA: 331 DATA: 01/06/2021

UTM X 272951 UTM Y 7470951 REGIÃO DE CADASTRAMENTO A-01

ENDEREÇO: Rua Hernani Bernardes, 350, Bairro - Vl. Real Cont

INFORMAÇÕES DO EXEMPLAR

NOME POPULAR: Oiti

NOME CIENTÍFICO: *Licania tomentosa*

ORIGEM: Nativa

CAP (cm): 19;19 ALTURA (m): 3

INFORMAÇÕES GERAIS

SITUAÇÃO FITOSSANITÁRIA GERAL:

- [ ] Fungos/Pragas/Outros
- [ ] Vandalismo
- [ ] Sistema Radicular Exposto
- [ ] Inclinação Acentuada
- [ ] Risco de Queda
- [ ] Poda Drástica

PRESENÇA PRÓXIMA DE:

- [ ] Poste
- [ ] Rede Elétrica
- [ ] Rede Subterrânea
- [ ] Construção

VIGOR DA COPA: Vigorosa

SITUAÇÃO DA VIA: Canteiro Cimentado

FACE: Oeste

OBSERVAÇÕES GERAIS:

PLANOS
ENGENHARIA

FICHA DE CADASTRAMENTO ARBÓREO

FOTOS:





PLANOS
ENGENHARIA

FICHA DE CADASTRAMENTO ARBÓREO

FICHA: 332 DATA: 01/06/2021

UTM X 272951 UTM Y 7470957 REGIÃO DE CADASTRAMENTO A-01

ENDEREÇO: Rua Hernani Bernardes, 350, Bairro - Vl. Real Cont

INFORMAÇÕES DO EXEMPLAR

NOME POPULAR:

NOME CIENTÍFICO:

ORIGEM:

CAP (cm): ALTURA (m):

INFORMAÇÕES GERAIS

SITUAÇÃO FITOSSANITÁRIA GERAL:

- [ ] Fungos/Pragas/Outros
- [ ] Vandalismo
- [ ] Sistema Radicular Exposto
- [ ] Inclinação Acentuada
- [ ] Risco de Queda
- [ ] Poda Drástica

PRESENÇA PRÓXIMA DE:

- [ ] Poste
- [ ] Rede Elétrica
- [ ] Rede Subterrânea
- [ ] Construção

VIGOR DA COPA:

SITUAÇÃO DA VIA:

FACE: Oeste

OBSERVAÇÕES GERAIS:

Trecho sem arborização.

PLANOS
ENGENHARIA

FICHA DE CADASTRAMENTO ARBÓREO

FOTOS:



FICHA DE CADASTRAMENTO ARBÓREO

FICHA: 333 DATA: 01/06/2021

UTM X 272952 UTM Y 7470960 REGIÃO DE CADASTRAMENTO A-01

ENDEREÇO: Rua Hernani Bernardes, 350, Bairro - Vl. Real Cont

INFORMAÇÕES DO EXEMPLAR

NOME POPULAR: Flamboyant

NOME CIENTÍFICO: *Delonix regia*

ORIGEM: Exótica

CAP (cm): 25;25 ALTURA (m): 3

INFORMAÇÕES GERAIS

SITUAÇÃO FITOSSANITÁRIA GERAL:

- [ ] Fungos/Pragas/Outros
- [ ] Vandalismo
- [ ] Sistema Radicular Exposto
- [ ] Inclinação Acentuada
- [ ] Risco de Queda
- [ ] Poda Drástica

PRESENÇA PRÓXIMA DE:

- [ ] Poste
- [ ] Rede Subterrânea
- [x] Rede Elétrica
- [ ] Construção

VIGOR DA COPA: Vigorosa

SITUAÇÃO DA VIA: Canteiro Ajardinado

FACE: Oeste

OBSERVAÇÕES GERAIS:

Trecho sem arborização.

PLANOS
ENGENHARIA

FICHA DE CADASTRAMENTO ARBÓREO

FOTOS:





PLANOS
ENGENHARIA

FICHA DE CADASTRAMENTO ARBÓREO

FICHA: 334 DATA: 01/06/2021

UTM X 272950 UTM Y 7470962 REGIÃO DE CADASTRAMENTO A-01

ENDEREÇO: Rua Hernani Bernardes, 350, Bairro - Vl. Real Cont

INFORMAÇÕES DO EXEMPLAR

NOME POPULAR: Oiti

NOME CIENTÍFICO: *Licania tomentosa*

ORIGEM: Nativa

CAP (cm): 16;16;16 ALTURA (m): 2,5

INFORMAÇÕES GERAIS

SITUAÇÃO FITOSSANITÁRIA GERAL:

- [ ] Fungos/Pragas/Outros
- [ ] Vandalismo
- [ ] Sistema Radicular Exposto
- [ ] Inclinação Acentuada
- [ ] Risco de Queda
- [ ] Poda Drástica

PRESENÇA PRÓXIMA DE:

- [ ] Poste
- [x] Rede Elétrica
- [ ] Rede Subterrânea
- [ ] Construção

VIGOR DA COPA: Vigorosa

SITUAÇÃO DA VIA: Canteiro Ajardinado

FACE: Oeste

OBSERVAÇÕES GERAIS:

PLANOS
ENGENHARIA

FICHA DE CADASTRAMENTO ARBÓREO

FOTOS:





FICHA DE CADASTRAMENTO ARBÓREO

FICHA: 335 DATA: 01/06/2021

UTM X 272948 UTM Y 7471034 REGIÃO DE CADASTRAMENTO A-01

ENDEREÇO: Rua Hernani Bernardes, 350, Bairro - Vl. Real Cont

INFORMAÇÕES DO EXEMPLAR

NOME POPULAR: Aroeira-salsa

NOME CIENTÍFICO: *Schinus molle*

ORIGEM: Nativa

CAP (cm): 60 ALTURA (m): 4

INFORMAÇÕES GERAIS

SITUAÇÃO FITOSSANITÁRIA GERAL:

- [ ] Fungos/Pragas/Outros
- [ ] Vandalismo
- [ ] Sistema Radicular Exposto
- [ ] Inclinação Acentuada
- [ ] Risco de Queda
- [ ] Poda Drástica

PRESENÇA PRÓXIMA DE:

- [ ] Poste
- [x] Rede Elétrica
- [ ] Rede Subterrânea
- [ ] Construção

VIGOR DA COPA: Vigorosa

SITUAÇÃO DA VIA: Canteiro Ajardinado

FACE: Oeste

OBSERVAÇÕES GERAIS:

PLANOS
ENGENHARIA

FICHA DE CADASTRAMENTO ARBÓREO

FOTOS:





FICHA DE CADASTRAMENTO ARBÓREO

FICHA: 336 DATA: 01/06/2021

UTM X 272948 UTM Y 7471042 REGIÃO DE CADASTRAMENTO A-01

ENDEREÇO: Rua Hernani Bernardes, 110, Bairro - Vl. Real Cont

INFORMAÇÕES DO EXEMPLAR

NOME POPULAR: Murta

NOME CIENTÍFICO: *Murraya paniculata*

ORIGEM: Exótica

CAP (cm): ALTURA (m): 2

INFORMAÇÕES GERAIS

SITUAÇÃO FITOSSANITÁRIA GERAL:

- [ ] Fungos/Pragas/Outros
- [ ] Vandalismo
- [ ] Sistema Radicular Exposto
- [ ] Inclinação Acentuada
- [ ] Risco de Queda
- [x] Poda Drástica

PRESENÇA PRÓXIMA DE:

- [ ] Poste
- [ ] Rede Elétrica
- [ ] Rede Subterrânea
- [ ] Construção

VIGOR DA COPA: Não Vigorosa

SITUAÇÃO DA VIA: Canteiro Ajardinado

FACE: Oeste

OBSERVAÇÕES GERAIS:

PLANOS
ENGENHARIA

FICHA DE CADASTRAMENTO ARBÓREO

FOTOS:





FICHA DE CADASTRAMENTO ARBÓREO

FICHA: 337 DATA: 01/06/2021

UTM X 272948 UTM Y 7471049 REGIÃO DE CADASTRAMENTO A-01

ENDEREÇO: Rua Hernani Bernardes, 110, Bairro - Vl. Real Cont

INFORMAÇÕES DO EXEMPLAR

NOME POPULAR: Acerola

NOME CIENTÍFICO: *Malpighia emarginata*

ORIGEM: Exótica

CAP (cm): ALTURA (m): 2,3

INFORMAÇÕES GERAIS

SITUAÇÃO FITOSSANITÁRIA GERAL:

- [ ] Fungos/Pragas/Outros
- [ ] Vandalismo
- [ ] Sistema Radicular Exposto
- [ ] Inclinação Acentuada
- [ ] Risco de Queda
- [ ] Poda Drástica

PRESENÇA PRÓXIMA DE:

- [x] Poste
- [x] Rede Elétrica
- [ ] Rede Subterrânea
- [ ] Construção

VIGOR DA COPA: Vigorosa

SITUAÇÃO DA VIA: Canteiro Ajardinado

FACE: Oeste

OBSERVAÇÕES GERAIS:

PLANOS
ENGENHARIA

FICHA DE CADASTRAMENTO ARBÓREO

FOTOS:





PLANOS
ENGENHARIA

FICHA DE CADASTRAMENTO ARBÓREO

FICHA: 338 DATA: 01/06/2021

UTM X 272947 UTM Y 7471039 REGIÃO DE CADASTRAMENTO A-01

ENDEREÇO: Rua Hernani Bernardes, 120, Bairro - Vl. Real Cont

INFORMAÇÕES DO EXEMPLAR

NOME POPULAR: Oiti

NOME CIENTÍFICO: *Licania tomentosa*

ORIGEM: Nativa

CAP (cm): 16;16 ALTURA (m): 2,5

INFORMAÇÕES GERAIS

SITUAÇÃO FITOSSANITÁRIA GERAL:

- [ ] Fungos/Pragas/Outros
- [ ] Vandalismo
- [ ] Sistema Radicular Exposto
- [ ] Inclinação Acentuada
- [ ] Risco de Queda
- [ ] Poda Drástica

PRESENÇA PRÓXIMA DE:

- [ ] Poste
- [ ] Rede Elétrica
- [ ] Rede Subterrânea
- [ ] Construção

VIGOR DA COPA: Vigorosa

SITUAÇÃO DA VIA: Canteiro Cimentado

FACE: Oeste

OBSERVAÇÕES GERAIS:

PLANOS
ENGENHARIA

FICHA DE CADASTRAMENTO ARBÓREO

FOTOS:





FICHA DE CADASTRAMENTO ARBÓREO

FICHA: 339 DATA: 01/06/2021

UTM X 272948 UTM Y 7471036 REGIÃO DE CADASTRAMENTO A-01

ENDEREÇO: Rua Hernani Bernardes, 110, Bairro - Vl. Real Cont

INFORMAÇÕES DO EXEMPLAR

NOME POPULAR: Oiti

NOME CIENTÍFICO: *Licania tomentosa*

ORIGEM: Nativa

CAP (cm): 16;17 ALTURA (m): 2,5

INFORMAÇÕES GERAIS

SITUAÇÃO FITOSSANITÁRIA GERAL:

- ☐ Fungos/Pragas/Outros
- ☐ Vandalismo
- ☐ Sistema Radicular Exposto
- ☐ Inclinação Acentuada
- ☐ Risco de Queda
- ☐ Poda Drástica

PRESENÇA PRÓXIMA DE:

- ☐ Poste
- ☐ Rede Elétrica
- ☐ Rede Subterrânea
- ☐ Construção

VIGOR DA COPA: Vigorosa

SITUAÇÃO DA VIA: Canteiro Cimentado

FACE: Oeste

OBSERVAÇÕES GERAIS:

PLANOS
ENGENHARIA

FICHA DE CADASTRAMENTO ARBÓREO

FOTOS:





PLANOS
ENGENHARIA

FICHA DE CADASTRAMENTO ARBÓREO

FICHA: 340 DATA: 01/06/2021

UTM X 272938 UTM Y 7471012 REGIÃO DE CADASTRAMENTO A-01

ENDEREÇO: Rua Hernani Bernardes, 110, Bairro - Vl. Real Cont

INFORMAÇÕES DO EXEMPLAR

NOME POPULAR: Murta

NOME CIENTÍFICO: *Murraya paniculata*

ORIGEM: Exótica

CAP (cm): 31;31;31;31;31;31;31;31;31;31 ALTURA (m): 4

INFORMAÇÕES GERAIS

SITUAÇÃO FITOSSANITÁRIA GERAL:

- [ ] Fungos/Pragas/Outros
- [ ] Vandalismo
- [ ] Sistema Radicular Exposto
- [ ] Inclinação Acentuada
- [ ] Risco de Queda
- [ ] Poda Drástica

PRESENÇA PRÓXIMA DE:

- [ ] Poste
- [ ] Rede Elétrica
- [ ] Rede Subterrânea
- [ ] Construção

VIGOR DA COPA: Vigorosa

SITUAÇÃO DA VIA: Canteiro Cimentado

FACE: Oeste

OBSERVAÇÕES GERAIS:

PLANOS
ENGENHARIA

FICHA DE CADASTRAMENTO ARBÓREO

FOTOS:





PLANOS
ENGENHARIA

FICHA DE CADASTRAMENTO ARBÓREO

FICHA: 341 DATA: 01/06/2021

UTM X 272940 UTM Y 7470979 REGIÃO DE CADASTRAMENTO A-01

ENDEREÇO: Rua Hernani Bernardes, 90, Bairro - Vl. Real Cont

INFORMAÇÕES DO EXEMPLAR

NOME POPULAR: Oiti

NOME CIENTÍFICO: *Licania tomentosa*

ORIGEM: Nativa

CAP (cm): 22;22 ALTURA (m): 3

INFORMAÇÕES GERAIS

SITUAÇÃO FITOSSANITÁRIA GERAL:

- [ ] Fungos/Pragas/Outros
- [ ] Vandalismo
- [ ] Sistema Radicular Exposto
- [ ] Inclinação Acentuada
- [ ] Risco de Queda
- [ ] Poda Drástica

PRESENÇA PRÓXIMA DE:

- [ ] Poste
- [ ] Rede Elétrica
- [ ] Rede Subterrânea
- [ ] Construção

VIGOR DA COPA: Vigorosa

SITUAÇÃO DA VIA: Canteiro Cimentado

FACE: Leste

OBSERVAÇÕES GERAIS:

PLANOS
ENGENHARIA

FICHA DE CADASTRAMENTO ARBÓREO

FOTOS:



FICHA DE CADASTRAMENTO ARBÓREO

FICHA: 342 DATA: 01/06/2021

UTM X 272939 UTM Y 7470970 REGIÃO DE CADASTRAMENTO A-01

ENDEREÇO: Rua Hernani Bernardes, 50, Bairro - Vl. Real Cont

INFORMAÇÕES DO EXEMPLAR

NOME POPULAR: Oiti

NOME CIENTÍFICO: *Licania tomentosa*

ORIGEM: Nativa

CAP (cm): 22;22 ALTURA (m): 3

INFORMAÇÕES GERAIS

SITUAÇÃO FITOSSANITÁRIA GERAL:

- ☐ Fungos/Pragas/Outros
- ☐ Vandalismo
- ☐ Sistema Radicular Exposto
- ☐ Inclinação Acentuada
- ☐ Risco de Queda
- ☐ Poda Drástica

PRESENÇA PRÓXIMA DE:

- ☐ Poste
- ☐ Rede Elétrica
- ☐ Rede Subterrânea
- ☐ Construção

VIGOR DA COPA: Vigorosa

SITUAÇÃO DA VIA: Canteiro Cimentado

FACE: Leste

OBSERVAÇÕES GERAIS:

PLANOS
ENGENHARIA

FICHA DE CADASTRAMENTO ARBÓREO

FOTOS:



FICHA DE CADASTRAMENTO ARBÓREO

FICHA: 343 DATA: 01/06/2021

UTM X 272939 UTM Y 7470966 REGIÃO DE CADASTRAMENTO A-01

ENDEREÇO: Rua Hernani Bernardes, 10, Bairro - Vl. Real Cont

INFORMAÇÕES DO EXEMPLAR

NOME POPULAR: Oiti

NOME CIENTÍFICO: *Licania tomentosa*

ORIGEM: Nativa

CAP (cm): 22;23 ALTURA (m): 3

INFORMAÇÕES GERAIS

SITUAÇÃO FITOSSANITÁRIA GERAL:

- ☐ Fungos/Pragas/Outros
- ☐ Vandalismo
- ☐ Sistema Radicular Exposto
- ☐ Inclinação Acentuada
- ☐ Risco de Queda
- ☐ Poda Drástica

PRESENÇA PRÓXIMA DE:

- ☐ Poste
- ☐ Rede Elétrica
- ☐ Rede Subterrânea
- ☐ Construção

VIGOR DA COPA: Vigorosa

SITUAÇÃO DA VIA: Canteiro Cimentado

FACE: Leste

OBSERVAÇÕES GERAIS:

PLANOS
ENGENHARIA

FICHA DE CADASTRAMENTO ARBÓREO

FOTOS:



PLANOS
ENGENHARIA

FICHA DE CADASTRAMENTO ARBÓREO

FICHA: 344 DATA: 01/06/2021

UTM X 272939 UTM Y 7470960 REGIÃO DE CADASTRAMENTO A-01

ENDEREÇO: Rua Hernani Bernardes, 10, Bairro - Vl. Real Cont

INFORMAÇÕES DO EXEMPLAR

NOME POPULAR: Oiti

NOME CIENTÍFICO: *Licania tomentosa*

ORIGEM: Nativa

CAP (cm): 16;16 ALTURA (m): 2

INFORMAÇÕES GERAIS

SITUAÇÃO FITOSSANITÁRIA GERAL:

- [ ] Fungos/Pragas/Outros
- [ ] Vandalismo
- [ ] Sistema Radicular Exposto
- [ ] Inclinação Acentuada
- [ ] Risco de Queda
- [ ] Poda Drástica

PRESENÇA PRÓXIMA DE:

- [ ] Poste
- [ ] Rede Elétrica
- [ ] Rede Subterrânea
- [ ] Construção

VIGOR DA COPA: Vigorosa

SITUAÇÃO DA VIA: Canteiro Cimentado

FACE: Leste

OBSERVAÇÕES GERAIS:

PLANOS
ENGENHARIA

FICHA DE CADASTRAMENTO ARBÓREO

FOTOS:



FICHA DE CADASTRAMENTO ARBÓREO

FICHA: 345 DATA: 01/06/2021

UTM X 272529 UTM Y 7471687 REGIÃO DE CADASTRAMENTO A-01

ENDEREÇO: Rua Hernani Bernardes, 10, Bairro - Vl. Real Cont

INFORMAÇÕES DO EXEMPLAR

NOME POPULAR: Aroeira-pimenteira

NOME CIENTÍFICO: *Schinus terebinthifolia*

ORIGEM: Nativa

CAP (cm): 16 ALTURA (m): 2

INFORMAÇÕES GERAIS

SITUAÇÃO FITOSSANITÁRIA GERAL:

- [ ] Fungos/Pragas/Outros
- [ ] Vandalismo
- [ ] Sistema Radicular Exposto
- [ ] Inclinação Acentuada
- [ ] Risco de Queda
- [ ] Poda Drástica

PRESENÇA PRÓXIMA DE:

- [ ] Poste
- [x] Rede Elétrica
- [ ] Rede Subterrânea
- [x] Construção

VIGOR DA COPA: Vigorosa

SITUAÇÃO DA VIA: Canteiro Ajardinado

FACE: Leste

OBSERVAÇÕES GERAIS:

PLANOS
ENGENHARIA

FICHA DE CADASTRAMENTO ARBÓREO

FOTOS:



FICHA DE CADASTRAMENTO ARBÓREO

FICHA: 346 DATA: 01/06/2021

UTM X 272541 UTM Y 7471691 REGIÃO DE CADASTRAMENTO A-01

ENDEREÇO: Rua Maria do Carmo Andrade, 40, Bairro - Jd. São Felipe

INFORMAÇÕES DO EXEMPLAR

NOME POPULAR: Aroeira-pimenteira

NOME CIENTÍFICO: *Schinus terebinthifolia*

ORIGEM: Nativa

CAP (cm): 16 ALTURA (m): 2

INFORMAÇÕES GERAIS

SITUAÇÃO FITOSSANITÁRIA GERAL:

- [ ] Fungos/Pragas/Outros
- [ ] Vandalismo
- [ ] Sistema Radicular Exposto
- [x] Inclinação Acentuada
- [ ] Risco de Queda
- [ ] Poda Drástica

PRESENÇA PRÓXIMA DE:

- [x] Poste
- [x] Rede Elétrica
- [ ] Rede Subterrânea
- [x] Construção

VIGOR DA COPA: Vigorosa

SITUAÇÃO DA VIA: Canteiro Ajardinado

FACE: Norte

OBSERVAÇÕES GERAIS:

PLANOS
ENGENHARIA

FICHA DE CADASTRAMENTO ARBÓREO

FOTOS:



FICHA DE CADASTRAMENTO ARBÓREO

FICHA: 347 DATA: 01/06/2021

UTM X 272567 UTM Y 7471661 REGIÃO DE CADASTRAMENTO A-01

ENDEREÇO: Rua Maria do Carmo Andrade, 40, Bairro - Jd. São Felipe

INFORMAÇÕES DO EXEMPLAR

NOME POPULAR: Aroeira-pimenteira

NOME CIENTÍFICO: *Schinus terebinthifolia*

ORIGEM: Nativa

CAP (cm): 25 ALTURA (m): 4

INFORMAÇÕES GERAIS

SITUAÇÃO FITOSSANITÁRIA GERAL:

- [ ] Fungos/Pragas/Outros
- [ ] Vandalismo
- [ ] Sistema Radicular Exposto
- [ ] Inclinação Acentuada
- [ ] Risco de Queda
- [ ] Poda Drástica

PRESENÇA PRÓXIMA DE:

- [ ] Poste
- [ ] Rede Subterrânea
- [x] Rede Elétrica
- [x] Construção

VIGOR DA COPA: Vigorosa

SITUAÇÃO DA VIA: Canteiro Ajardinado

FACE: Norte

OBSERVAÇÕES GERAIS:

PLANOS
ENGENHARIA

FICHA DE CADASTRAMENTO ARBÓREO

FOTOS:



FICHA DE CADASTRAMENTO ARBÓREO

FICHA: 348 DATA: 01/06/2021

UTM X 272575 UTM Y 7471645 REGIÃO DE CADASTRAMENTO A-01

ENDEREÇO: Rua Maurício Ricardo, 68, Bairro - Jd. São Felipe

INFORMAÇÕES DO EXEMPLAR

NOME POPULAR: Aroeira-pimenteira

NOME CIENTÍFICO: *Schinus terebinthifolia*

ORIGEM: Nativa

CAP (cm): 16 ALTURA (m): 3

INFORMAÇÕES GERAIS

SITUAÇÃO FITOSSANITÁRIA GERAL:

- [ ] Fungos/Pragas/Outros
- [ ] Vandalismo
- [ ] Sistema Radicular Exposto
- [ ] Inclinação Acentuada
- [ ] Risco de Queda
- [ ] Poda Drástica

PRESENÇA PRÓXIMA DE:

- [ ] Poste
- [ ] Rede Subterrânea
- [x] Rede Elétrica
- [x] Construção

VIGOR DA COPA: Vigorosa

SITUAÇÃO DA VIA: Canteiro Ajardinado

FACE: Leste

OBSERVAÇÕES GERAIS:

PLANOS
ENGENHARIA

FICHA DE CADASTRAMENTO ARBÓREO

FOTOS:



FICHA DE CADASTRAMENTO ARBÓREO

FICHA: 349 DATA: 01/06/2021

UTM X 272572 UTM Y 7471652 REGIÃO DE CADASTRAMENTO A-01

ENDEREÇO: Rua Maurício Ricardo, 89, Bairro - Jd. São Felipe

INFORMAÇÕES DO EXEMPLAR

NOME POPULAR: Aroeira-pimenteira

NOME CIENTÍFICO: *Schinus terebinthifolia*

ORIGEM: Nativa

CAP (cm): 16 ALTURA (m): 2

INFORMAÇÕES GERAIS

SITUAÇÃO FITOSSANITÁRIA GERAL:

- [ ] Fungos/Pragas/Outros
- [ ] Vandalismo
- [ ] Sistema Radicular Exposto
- [ ] Inclinação Acentuada
- [ ] Risco de Queda
- [ ] Poda Drástica

PRESENÇA PRÓXIMA DE:

- [ ] Poste
- [ ] Rede Subterrânea
- [x] Rede Elétrica
- [x] Construção

VIGOR DA COPA: Vigorosa

SITUAÇÃO DA VIA: Canteiro Ajardinado

FACE: Leste

OBSERVAÇÕES GERAIS:

PLANOS
ENGENHARIA

FICHA DE CADASTRAMENTO ARBÓREO

FOTOS:



FICHA DE CADASTRAMENTO ARBÓREO

FICHA: 350 DATA: 01/06/2021

UTM X 272579 UTM Y 7471658 REGIÃO DE CADASTRAMENTO A-01

ENDEREÇO: Rua Maurício Ricardo, 75, Bairro - Jd. São Felipe

INFORMAÇÕES DO EXEMPLAR

NOME POPULAR: Quaresmeira

NOME CIENTÍFICO: *Pleroma granulosum*

ORIGEM: Nativa

CAP (cm): 16 ALTURA (m): 2

INFORMAÇÕES GERAIS

SITUAÇÃO FITOSSANITÁRIA GERAL:

- [ ] Fungos/Pragas/Outros
- [ ] Vandalismo
- [ ] Sistema Radicular Exposto
- [ ] Inclinação Acentuada
- [ ] Risco de Queda
- [ ] Poda Drástica

PRESENÇA PRÓXIMA DE:

- [ ] Poste
- [ ] Rede Elétrica
- [ ] Rede Subterrânea
- [ ] Construção

VIGOR DA COPA: Vigorosa

SITUAÇÃO DA VIA: Canteiro Ajardinado

FACE: Leste

OBSERVAÇÕES GERAIS:

PLANOS
ENGENHARIA

FICHA DE CADASTRAMENTO ARBÓREO

FOTOS:





PLANOS
ENGENHARIA

FICHA DE CADASTRAMENTO ARBÓREO

FICHA: 351 DATA: 01/06/2021

UTM X 272577 UTM Y 7471666 REGIÃO DE CADASTRAMENTO A-01

ENDEREÇO: Rua Maurício Ricardo, 454, Bairro - Jd. São Felipe

INFORMAÇÕES DO EXEMPLAR

NOME POPULAR: Dedaleiro

NOME CIENTÍFICO: *Lafoensia pacari*

ORIGEM: Nativa

CAP (cm): 16 ALTURA (m): 2

INFORMAÇÕES GERAIS

SITUAÇÃO FITOSSANITÁRIA GERAL:

- [ ] Fungos/Pragas/Outros
- [ ] Vandalismo
- [ ] Sistema Radicular Exposto
- [ ] Inclinação Acentuada
- [ ] Risco de Queda
- [ ] Poda Drástica

PRESENÇA PRÓXIMA DE:

- [ ] Poste
- [ ] Rede Elétrica
- [ ] Rede Subterrânea
- [x] Construção

VIGOR DA COPA: Vigorosa

SITUAÇÃO DA VIA: Canteiro Cimentado

FACE: Oeste

OBSERVAÇÕES GERAIS:

PLANOS
ENGENHARIA

FICHA DE CADASTRAMENTO ARBÓREO

FOTOS:





PLANOS
ENGENHARIA

FICHA DE CADASTRAMENTO ARBÓREO

FICHA: 352 DATA: 01/06/2021

UTM X 272577 UTM Y 7471639 REGIÃO DE CADASTRAMENTO A-01

ENDEREÇO: Rua Maurício Ricardo, 461, Bairro - Jd. São Felipe

INFORMAÇÕES DO EXEMPLAR

NOME POPULAR: Dedaleiro

NOME CIENTÍFICO: *Lafoensia pacari*

ORIGEM: Nativa

CAP (cm): 16 ALTURA (m): 2

INFORMAÇÕES GERAIS

SITUAÇÃO FITOSSANITÁRIA GERAL:

- [ ] Fungos/Pragas/Outros
- [ ] Vandalismo
- [ ] Sistema Radicular Exposto
- [ ] Inclinação Acentuada
- [ ] Risco de Queda
- [ ] Poda Drástica

PRESENÇA PRÓXIMA DE:

- [ ] Poste
- [ ] Rede Elétrica
- [ ] Rede Subterrânea
- [x] Construção

VIGOR DA COPA: Vigorosa

SITUAÇÃO DA VIA: Canteiro Cimentado

FACE: Oeste

OBSERVAÇÕES GERAIS:

PLANOS
ENGENHARIA

FICHA DE CADASTRAMENTO ARBÓREO

FOTOS:



FICHA DE CADASTRAMENTO ARBÓREO

FICHA: 353 DATA: 01/06/2021

UTM X 272593 UTM Y 7471625 REGIÃO DE CADASTRAMENTO A-01

ENDEREÇO: Rua Maurício Ricardo, 89, Bairro - Jd. São Felipe

INFORMAÇÕES DO EXEMPLAR

NOME POPULAR: Dedaleiro

NOME CIENTÍFICO: *Lafoensia pacari*

ORIGEM: Nativa

CAP (cm): 16 ALTURA (m): 2

INFORMAÇÕES GERAIS

SITUAÇÃO FITOSSANITÁRIA GERAL:

- [ ] Fungos/Pragas/Outros
- [ ] Vandalismo
- [ ] Sistema Radicular Exposto
- [ ] Inclinação Acentuada
- [ ] Risco de Queda
- [ ] Poda Drástica

PRESENÇA PRÓXIMA DE:

- [ ] Poste
- [ ] Rede Elétrica
- [ ] Rede Subterrânea
- [x] Construção

VIGOR DA COPA: Vigorosa

SITUAÇÃO DA VIA: Canteiro Cimentado

FACE: Leste

OBSERVAÇÕES GERAIS:

PLANOS
ENGENHARIA

FICHA DE CADASTRAMENTO ARBÓREO

FOTOS:



FICHA DE CADASTRAMENTO ARBÓREO

FICHA: 354 DATA: 01/06/2021

UTM X 272598 UTM Y 7471615 REGIÃO DE CADASTRAMENTO A-01

ENDEREÇO: Rua Maurício Ricardo, 419, Bairro - Jd. São Felipe

INFORMAÇÕES DO EXEMPLAR

NOME POPULAR: Resedá

NOME CIENTÍFICO: *Lagerstroemia indica*

ORIGEM: Exótica

CAP (cm): ALTURA (m): 2

INFORMAÇÕES GERAIS

SITUAÇÃO FITOSSANITÁRIA GERAL:

- [ ] Fungos/Pragas/Outros
- [ ] Vandalismo
- [ ] Sistema Radicular Exposto
- [ ] Inclinação Acentuada
- [ ] Risco de Queda
- [ ] Poda Drástica

PRESENÇA PRÓXIMA DE:

- [ ] Poste
- [ ] Rede Elétrica
- [ ] Rede Subterrânea
- [x] Construção

VIGOR DA COPA: Vigorosa

SITUAÇÃO DA VIA: Canteiro Ajardinado

FACE: Oeste

OBSERVAÇÕES GERAIS:

PLANOS
ENGENHARIA

FICHA DE CADASTRAMENTO ARBÓREO

FOTOS:





FICHA DE CADASTRAMENTO ARBÓREO

FICHA: 355 DATA: 01/06/2021

UTM X 272599 UTM Y 7471608 REGIÃO DE CADASTRAMENTO A-01

ENDEREÇO: Rua Maurício Ricardo, 405, Bairro - Jd. São Felipe

INFORMAÇÕES DO EXEMPLAR

NOME POPULAR: Aroeira-pimenteira

NOME CIENTÍFICO: *Schinus terebinthifolia*

ORIGEM: Nativa

CAP (cm): 16 ALTURA (m): 2

INFORMAÇÕES GERAIS

SITUAÇÃO FITOSSANITÁRIA GERAL:

- [ ] Fungos/Pragas/Outros
- [ ] Vandalismo
- [ ] Sistema Radicular Exposto
- [ ] Inclinação Acentuada
- [ ] Risco de Queda
- [ ] Poda Drástica

PRESENÇA PRÓXIMA DE:

- [ ] Poste
- [ ] Rede Elétrica
- [ ] Rede Subterrânea
- [x] Construção

VIGOR DA COPA: Vigorosa

SITUAÇÃO DA VIA: Canteiro Ajardinado

FACE: Oeste

OBSERVAÇÕES GERAIS:

PLANOS
ENGENHARIA

FICHA DE CADASTRAMENTO ARBÓREO

FOTOS:





FICHA DE CADASTRAMENTO ARBÓREO

FICHA: 356 DATA: 01/06/2021

UTM X 272602 UTM Y 7471602 REGIÃO DE CADASTRAMENTO A-01

ENDEREÇO: Rua Maurício Ricardo, 398, Bairro - Jd. São Felipe

INFORMAÇÕES DO EXEMPLAR

NOME POPULAR: Quaresmeira

NOME CIENTÍFICO: *Pleroma granulosum*

ORIGEM: Nativa

CAP (cm): 16 ALTURA (m): 2

INFORMAÇÕES GERAIS

SITUAÇÃO FITOSSANITÁRIA GERAL:

- [ ] Fungos/Pragas/Outros
- [ ] Vandalismo
- [ ] Sistema Radicular Exposto
- [ ] Inclinação Acentuada
- [ ] Risco de Queda
- [ ] Poda Drástica

PRESENÇA PRÓXIMA DE:

- [ ] Poste
- [ ] Rede Elétrica
- [ ] Rede Subterrânea
- [x] Construção

VIGOR DA COPA: Vigorosa

SITUAÇÃO DA VIA: Canteiro Ajardinado

FACE: Oeste

OBSERVAÇÕES GERAIS:

PLANOS
ENGENHARIA

FICHA DE CADASTRAMENTO ARBÓREO

FOTOS:



FICHA DE CADASTRAMENTO ARBÓREO

FICHA: 357 DATA: 01/06/2021

UTM X 272593 UTM Y 7471597 REGIÃO DE CADASTRAMENTO A-01

ENDEREÇO: Rua Maurício Ricardo, 391, Bairro - Jd. São Felipe

INFORMAÇÕES DO EXEMPLAR

NOME POPULAR: Quaresmeira

NOME CIENTÍFICO: *Pleroma granulosum*

ORIGEM: Nativa

CAP (cm): 16 ALTURA (m): 2

INFORMAÇÕES GERAIS

SITUAÇÃO FITOSSANITÁRIA GERAL:

- [ ] Fungos/Pragas/Outros
- [ ] Vandalismo
- [ ] Sistema Radicular Exposto
- [ ] Inclinação Acentuada
- [ ] Risco de Queda
- [ ] Poda Drástica

PRESENÇA PRÓXIMA DE:

- [ ] Poste
- [ ] Rede Elétrica
- [ ] Rede Subterrânea
- [x] Construção

VIGOR DA COPA: Vigorosa

SITUAÇÃO DA VIA: Canteiro Ajardinado

FACE: Oeste

OBSERVAÇÕES GERAIS:

PLANOS
ENGENHARIA

FICHA DE CADASTRAMENTO ARBÓREO

FOTOS:



FICHA DE CADASTRAMENTO ARBÓREO

FICHA: 358 DATA: 01/06/2021

UTM X 272595 UTM Y 7471594 REGIÃO DE CADASTRAMENTO A-01

ENDEREÇO: Rua Maurício Ricardo, 138, Bairro - Jd. São Felipe

INFORMAÇÕES DO EXEMPLAR

NOME POPULAR: Aroeira-pimenteira

NOME CIENTÍFICO: *Schinus terebinthifolia*

ORIGEM: Nativa

CAP (cm): 16 ALTURA (m): 2

INFORMAÇÕES GERAIS

SITUAÇÃO FITOSSANITÁRIA GERAL:

- [ ] Fungos/Pragas/Outros
- [ ] Vandalismo
- [ ] Sistema Radicular Exposto
- [ ] Inclinação Acentuada
- [ ] Risco de Queda
- [ ] Poda Drástica

PRESENÇA PRÓXIMA DE:

- [ ] Poste
- [ ] Rede Subterrânea
- [x] Rede Elétrica
- [x] Construção

VIGOR DA COPA: Vigorosa

SITUAÇÃO DA VIA: Canteiro Ajardinado

FACE: Leste

OBSERVAÇÕES GERAIS:

PLANOS
ENGENHARIA

FICHA DE CADASTRAMENTO ARBÓREO

FOTOS:



FICHA DE CADASTRAMENTO ARBÓREO

FICHA: 359 DATA: 01/06/2021

UTM X 272605 UTM Y 7471596 REGIÃO DE CADASTRAMENTO A-01

ENDEREÇO: Rua Maurício Ricardo, 138, Bairro - Jd. São Felipe

INFORMAÇÕES DO EXEMPLAR

NOME POPULAR: Aroeira-pimenteira

NOME CIENTÍFICO: *Schinus terebinthifolia*

ORIGEM: Nativa

CAP (cm): ALTURA (m): 3

INFORMAÇÕES GERAIS

SITUAÇÃO FITOSSANITÁRIA GERAL:

- [ ] Fungos/Pragas/Outros
- [ ] Vandalismo
- [ ] Sistema Radicular Exposto
- [ ] Inclinação Acentuada
- [ ] Risco de Queda
- [ ] Poda Drástica

PRESENÇA PRÓXIMA DE:

- [ ] Poste
- [ ] Rede Subterrânea
- [x] Rede Elétrica
- [x] Construção

VIGOR DA COPA: Vigorosa

SITUAÇÃO DA VIA: Canteiro Ajardinado

FACE: Leste

OBSERVAÇÕES GERAIS:

PLANOS
ENGENHARIA

FICHA DE CADASTRAMENTO ARBÓREO

FOTOS:



PLANOS
ENGENHARIA

FICHA DE CADASTRAMENTO ARBÓREO

FICHA: 360 DATA: 01/06/2021

UTM X 272608 UTM Y 7471589 REGIÃO DE CADASTRAMENTO A-01

ENDEREÇO: Rua Maurício Ricardo, 384, Bairro - Jd. São Felipe

INFORMAÇÕES DO EXEMPLAR

NOME POPULAR: Dedaleiro

NOME CIENTÍFICO: *Lafoensia pacari*

ORIGEM: Nativa

CAP (cm): ALTURA (m): 2

INFORMAÇÕES GERAIS

SITUAÇÃO FITOSSANITÁRIA GERAL:

- [ ] Fungos/Pragas/Outros
- [ ] Vandalismo
- [ ] Sistema Radicular Exposto
- [ ] Inclinação Acentuada
- [ ] Risco de Queda
- [ ] Poda Drástica

PRESENÇA PRÓXIMA DE:

- [ ] Poste
- [ ] Rede Elétrica
- [ ] Rede Subterrânea
- [x] Construção

VIGOR DA COPA: Vigorosa

SITUAÇÃO DA VIA: Canteiro Ajardinado

FACE: Oeste

OBSERVAÇÕES GERAIS:

PLANOS
ENGENHARIA

FICHA DE CADASTRAMENTO ARBÓREO

FOTOS:



PLANOS
ENGENHARIA

FICHA DE CADASTRAMENTO ARBÓREO

FICHA: 361 DATA: 01/06/2021

UTM X 272607 UTM Y 7471567 REGIÃO DE CADASTRAMENTO A-01

ENDEREÇO: Rua Maurício Ricardo, 377, Bairro - Jd. São Felipe

INFORMAÇÕES DO EXEMPLAR

NOME POPULAR: Dedaleiro

NOME CIENTÍFICO: *Lafoensia pacari*

ORIGEM: Nativa

CAP (cm): 16;16;16 ALTURA (m): 2,5

INFORMAÇÕES GERAIS

SITUAÇÃO FITOSSANITÁRIA GERAL:

- [ ] Fungos/Pragas/Outros
- [ ] Inclinação Acentuada
- [ ] Vandalismo
- [ ] Risco de Queda
- [ ] Sistema Radicular Exposto
- [ ] Poda Drástica

PRESENÇA PRÓXIMA DE:

- [ ] Poste
- [ ] Rede Subterrânea
- [ ] Rede Elétrica
- [x] Construção

VIGOR DA COPA: Vigorosa

SITUAÇÃO DA VIA: Canteiro Ajardinado

FACE: Oeste

OBSERVAÇÕES GERAIS:

PLANOS
ENGENHARIA

FICHA DE CADASTRAMENTO ARBÓREO

FOTOS:



PLANOS ENGENHARIA

FICHA DE CADASTRAMENTO ARBÓREO

FICHA: 362 DATA: 01/06/2021

UTM X 272620 UTM Y 7471559 REGIÃO DE CADASTRAMENTO A-01

ENDEREÇO: Rua Maurício Ricardo, 166, Bairro - Jd. São Felipe

INFORMAÇÕES DO EXEMPLAR

NOME POPULAR: Ipê-amarelo

NOME CIENTÍFICO: *Handroanthus chrysotrichus*

ORIGEM: Nativa

CAP (cm): 16 ALTURA (m): 2

INFORMAÇÕES GERAIS

SITUAÇÃO FITOSSANITÁRIA GERAL:

- [x] Fungos/Pragas/Outros
- [ ] Vandalismo
- [ ] Sistema Radicular Exposto
- [ ] Inclinação Acentuada
- [ ] Risco de Queda
- [ ] Poda Drástica

PRESENÇA PRÓXIMA DE:

- [ ] Poste
- [ ] Rede Elétrica
- [ ] Rede Subterrânea
- [ ] Construção

VIGOR DA COPA: Vigorosa

SITUAÇÃO DA VIA: Canteiro Cimentado

FACE: Leste

OBSERVAÇÕES GERAIS:

PLANOS
ENGENHARIA

FICHA DE CADASTRAMENTO ARBÓREO

FOTOS:







PLANOS
ENGENHARIA

FICHA DE CADASTRAMENTO ARBÓREO

FICHA: 363 DATA: 01/06/2021

UTM X 272628 UTM Y 7471537 REGIÃO DE CADASTRAMENTO A-01

ENDEREÇO: Rua Maurício Ricardo, 342, Bairro - Jd. São Felipe

INFORMAÇÕES DO EXEMPLAR

NOME POPULAR: Dedaleiro

NOME CIENTÍFICO: *Lafoensia pacari*

ORIGEM: Nativa

CAP (cm): ALTURA (m): 2

INFORMAÇÕES GERAIS

SITUAÇÃO FITOSSANITÁRIA GERAL:

- [ ] Fungos/Pragas/Outros
- [ ] Vandalismo
- [ ] Sistema Radicular Exposto
- [ ] Inclinação Acentuada
- [ ] Risco de Queda
- [ ] Poda Drástica

PRESENÇA PRÓXIMA DE:

- [ ] Poste
- [ ] Rede Elétrica
- [ ] Rede Subterrânea
- [x] Construção

VIGOR DA COPA: Vigorosa

SITUAÇÃO DA VIA: Canteiro Ajardinado

FACE: Oeste

OBSERVAÇÕES GERAIS:

PLANOS
ENGENHARIA

FICHA DE CADASTRAMENTO ARBÓREO

FOTOS:



PLANOS
ENGENHARIA

FICHA DE CADASTRAMENTO ARBÓREO

FICHA: 364 DATA: 01/06/2021

UTM X 272624 UTM Y 7471522 REGIÃO DE CADASTRAMENTO A-01

ENDEREÇO: Rua Maurício Ricardo, 321, Bairro - Jd. São Felipe

INFORMAÇÕES DO EXEMPLAR

NOME POPULAR: Dedaleiro

NOME CIENTÍFICO: *Lafoensia pacari*

ORIGEM: Nativa

CAP (cm): ALTURA (m): 2

INFORMAÇÕES GERAIS

SITUAÇÃO FITOSSANITÁRIA GERAL:

- [x] Fungos/Pragas/Outros
- [ ] Inclinação Acentuada
- [ ] Vandalismo
- [ ] Risco de Queda
- [ ] Sistema Radicular Exposto
- [ ] Poda Drástica

PRESENÇA PRÓXIMA DE:

- [ ] Poste
- [ ] Rede Subterrânea
- [ ] Rede Elétrica
- [x] Construção

VIGOR DA COPA: Vigorosa

SITUAÇÃO DA VIA: Canteiro Ajardinado

FACE: Oeste

OBSERVAÇÕES GERAIS:

PLANOS
ENGENHARIA

FICHA DE CADASTRAMENTO ARBÓREO

FOTOS:



FICHA DE CADASTRAMENTO ARBÓREO

FICHA: 365 DATA: 01/06/2021

UTM X 272637 UTM Y 7471518 REGIÃO DE CADASTRAMENTO A-01

ENDEREÇO: Rua Maurício Ricardo, 215, Bairro - Jd. São Felipe

INFORMAÇÕES DO EXEMPLAR

NOME POPULAR: Quaresmeira

NOME CIENTÍFICO: *Pleroma granulosum*

ORIGEM: Nativa

CAP (cm): 16 ALTURA (m): 3

INFORMAÇÕES GERAIS

SITUAÇÃO FITOSSANITÁRIA GERAL:

- [ ] Fungos/Pragas/Outros
- [ ] Vandalismo
- [ ] Sistema Radicular Exposto
- [ ] Inclinação Acentuada
- [ ] Risco de Queda
- [ ] Poda Drástica

PRESENÇA PRÓXIMA DE:

- [ ] Poste
- [ ] Rede Elétrica
- [ ] Rede Subterrânea
- [x] Construção

VIGOR DA COPA: Vigorosa

SITUAÇÃO DA VIA: Canteiro Ajardinado

FACE: Leste

OBSERVAÇÕES GERAIS:

PLANOS
ENGENHARIA

FICHA DE CADASTRAMENTO ARBÓREO

FOTOS:



PLANOS
ENGENHARIA

FICHA DE CADASTRAMENTO ARBÓREO

FICHA: 366 DATA: 01/06/2021

UTM X 272628 UTM Y 7471514 REGIÃO DE CADASTRAMENTO A-01

ENDEREÇO: Rua Maurício Ricardo, 229, Bairro - Jd. São Felipe

INFORMAÇÕES DO EXEMPLAR

NOME POPULAR: Aroeira-pimenteira

NOME CIENTÍFICO: *Schinus terebinthifolia*

ORIGEM: Nativa

CAP (cm): 16 ALTURA (m): 2

INFORMAÇÕES GERAIS

SITUAÇÃO FITOSSANITÁRIA GERAL:

- [ ] Fungos/Pragas/Outros
- [ ] Vandalismo
- [ ] Sistema Radicular Exposto
- [ ] Inclinação Acentuada
- [ ] Risco de Queda
- [ ] Poda Drástica

PRESENÇA PRÓXIMA DE:

- [ ] Poste
- [ ] Rede Elétrica
- [ ] Rede Subterrânea
- [x] Construção

VIGOR DA COPA: Vigorosa

SITUAÇÃO DA VIA: Canteiro Ajardinado

FACE: Oeste

OBSERVAÇÕES GERAIS:

PLANOS
ENGENHARIA

FICHA DE CADASTRAMENTO ARBÓREO

FOTOS:



PLANOS ENGENHARIA

FICHA DE CADASTRAMENTO ARBÓREO

FICHA: 367 DATA: 01/06/2021

UTM X 272650 UTM Y 7471507 REGIÃO DE CADASTRAMENTO A-01

ENDEREÇO: Rua Maurício Ricardo, 229, Bairro - Jd. São Felipe

INFORMAÇÕES DO EXEMPLAR

NOME POPULAR: Aroeira-pimenteira

NOME CIENTÍFICO: *Schinus terebinthifolia*

ORIGEM: Nativa

CAP (cm): 16 ALTURA (m): 2

INFORMAÇÕES GERAIS

SITUAÇÃO FITOSSANITÁRIA GERAL:

- [ ] Fungos/Pragas/Outros
- [ ] Vandalismo
- [ ] Sistema Radicular Exposto
- [ ] Inclinação Acentuada
- [ ] Risco de Queda
- [ ] Poda Drástica

PRESENÇA PRÓXIMA DE:

- [ ] Poste
- [ ] Rede Elétrica
- [ ] Rede Subterrânea
- [x] Construção

VIGOR DA COPA: Vigorosa

SITUAÇÃO DA VIA: Canteiro Ajardinado

FACE: Leste

OBSERVAÇÕES GERAIS:

PLANOS
ENGENHARIA

FICHA DE CADASTRAMENTO ARBÓREO

FOTOS:



PLANOS ENGENHARIA

FICHA DE CADASTRAMENTO ARBÓREO

FICHA: 368 DATA: 01/06/2021

UTM X 272658 UTM Y 7471511 REGIÃO DE CADASTRAMENTO A-01

ENDEREÇO: Rua Sem nome, 300, Bairro - Jd. São Felipe

INFORMAÇÕES DO EXEMPLAR

NOME POPULAR: Aroeira-pimenteira

NOME CIENTÍFICO: *Schinus terebinthifolia*

ORIGEM: Nativa

CAP (cm): ALTURA (m): 2

INFORMAÇÕES GERAIS

SITUAÇÃO FITOSSANITÁRIA GERAL:

- [ ] Fungos/Pragas/Outros
- [ ] Vandalismo
- [ ] Sistema Radicular Exposto
- [ ] Inclinação Acentuada
- [ ] Risco de Queda
- [ ] Poda Drástica

PRESENÇA PRÓXIMA DE:

- [ ] Poste
- [ ] Rede Elétrica
- [ ] Rede Subterrânea
- [x] Construção

VIGOR DA COPA: Vigorosa

SITUAÇÃO DA VIA: Canteiro Ajardinado

FACE: Sul

OBSERVAÇÕES GERAIS:

PLANOS
ENGENHARIA

FICHA DE CADASTRAMENTO ARBÓREO

FOTOS:



FICHA DE CADASTRAMENTO ARBÓREO

FICHA: 369 DATA: 01/06/2021

UTM X 272677 UTM Y 7471518 REGIÃO DE CADASTRAMENTO A-01

ENDEREÇO: Rua Sem nome, 300, Bairro - Jd. São Felipe

INFORMAÇÕES DO EXEMPLAR

NOME POPULAR: Aroeira-pimenteira

NOME CIENTÍFICO: *Schinus terebinthifolia*

ORIGEM: Nativa

CAP (cm): ALTURA (m): 2

INFORMAÇÕES GERAIS

SITUAÇÃO FITOSSANITÁRIA GERAL:

- ☐ Fungos/Pragas/Outros
- ☐ Vandalismo
- ☐ Sistema Radicular Exposto
- ☐ Inclinação Acentuada
- ☐ Risco de Queda
- ☐ Poda Drástica

PRESENÇA PRÓXIMA DE:

- ☐ Poste
- ☐ Rede Elétrica
- ☐ Rede Subterrânea
- ☐ Construção

VIGOR DA COPA: Vigorosa

SITUAÇÃO DA VIA: Canteiro Ajardinado

FACE: Sul

OBSERVAÇÕES GERAIS:

PLANOS
ENGENHARIA

FICHA DE CADASTRAMENTO ARBÓREO

FOTOS:



PLANOS
ENGENHARIA

FICHA DE CADASTRAMENTO ARBÓREO

FICHA: 370 DATA: 01/06/2021

UTM X 272686 UTM Y 7471522 REGIÃO DE CADASTRAMENTO A-01

ENDEREÇO: Rua Sem nome, 260, Bairro - Jd. São Felipe

INFORMAÇÕES DO EXEMPLAR

NOME POPULAR: Aroeira-pimenteira

NOME CIENTÍFICO: *Schinus terebinthifolia*

ORIGEM: Nativa

CAP (cm): 16 ALTURA (m): 2,3

INFORMAÇÕES GERAIS

SITUAÇÃO FITOSSANITÁRIA GERAL:

- [ ] Fungos/Pragas/Outros
- [ ] Vandalismo
- [ ] Sistema Radicular Exposto
- [ ] Inclinação Acentuada
- [ ] Risco de Queda
- [ ] Poda Drástica

PRESENÇA PRÓXIMA DE:

- [x] Poste
- [x] Rede Elétrica
- [ ] Rede Subterrânea
- [ ] Construção

VIGOR DA COPA: Vigorosa

SITUAÇÃO DA VIA: Canteiro Ajardinado

FACE: Sul

OBSERVAÇÕES GERAIS:

PLANOS
ENGENHARIA

FICHA DE CADASTRAMENTO ARBÓREO

FOTOS:



FICHA DE CADASTRAMENTO ARBÓREO

FICHA: 371 DATA: 01/06/2021

UTM X 272694 UTM Y 7471527 REGIÃO DE CADASTRAMENTO A-01

ENDEREÇO: Rua Sem nome, 260, Bairro - Jd. São Felipe

INFORMAÇÕES DO EXEMPLAR

NOME POPULAR: Aroeira-pimenteira

NOME CIENTÍFICO: *Schinus terebinthifolia*

ORIGEM: Nativa

CAP (cm): 25 ALTURA (m): 3

INFORMAÇÕES GERAIS

SITUAÇÃO FITOSSANITÁRIA GERAL:

- [ ] Fungos/Pragas/Outros
- [ ] Vandalismo
- [ ] Sistema Radicular Exposto
- [ ] Inclinação Acentuada
- [ ] Risco de Queda
- [ ] Poda Drástica

PRESENÇA PRÓXIMA DE:

- [x] Poste
- [x] Rede Elétrica
- [ ] Rede Subterrânea
- [ ] Construção

VIGOR DA COPA: Vigorosa

SITUAÇÃO DA VIA: Canteiro Ajardinado

FACE: Sul

OBSERVAÇÕES GERAIS:

PLANOS
ENGENHARIA

FICHA DE CADASTRAMENTO ARBÓREO

FOTOS:



FICHA DE CADASTRAMENTO ARBÓREO

FICHA: 372 DATA: 01/06/2021

UTM X 272697 UTM Y 7471537 REGIÃO DE CADASTRAMENTO A-01

ENDEREÇO: Rua Sem nome, 260, Bairro - Jd. São Felipe

INFORMAÇÕES DO EXEMPLAR

NOME POPULAR: Aroeira-pimenteira

NOME CIENTÍFICO: *Schinus terebinthifolia*

ORIGEM: Nativa

CAP (cm): 25 ALTURA (m): 2,3

INFORMAÇÕES GERAIS

SITUAÇÃO FITOSSANITÁRIA GERAL:

- [ ] Fungos/Pragas/Outros
- [ ] Vandalismo
- [ ] Sistema Radicular Exposto
- [ ] Inclinação Acentuada
- [ ] Risco de Queda
- [ ] Poda Drástica

PRESENÇA PRÓXIMA DE:

- [x] Poste
- [x] Rede Elétrica
- [ ] Rede Subterrânea
- [ ] Construção

VIGOR DA COPA: Vigorosa

SITUAÇÃO DA VIA: Canteiro Ajardinado

FACE: Sul

OBSERVAÇÕES GERAIS:

PLANOS
ENGENHARIA

FICHA DE CADASTRAMENTO ARBÓREO

FOTOS:



FICHA DE CADASTRAMENTO ARBÓREO

FICHA: 373 DATA: 01/06/2021

UTM X 272694 UTM Y 7471543 REGIÃO DE CADASTRAMENTO A-01

ENDEREÇO: Rua João Vidal Filho, 260, Bairro - Jd. São Felipe

INFORMAÇÕES DO EXEMPLAR

NOME POPULAR: Dedaleiro

NOME CIENTÍFICO: *Lafoensia pacari*

ORIGEM: Nativa

CAP (cm): 16 ALTURA (m): 2

INFORMAÇÕES GERAIS

SITUAÇÃO FITOSSANITÁRIA GERAL:

- [ ] Fungos/Pragas/Outros
- [ ] Vandalismo
- [ ] Sistema Radicular Exposto
- [ ] Inclinação Acentuada
- [ ] Risco de Queda
- [ ] Poda Drástica

PRESENÇA PRÓXIMA DE:

- [x] Poste
- [x] Rede Elétrica
- [ ] Rede Subterrânea
- [ ] Construção

VIGOR DA COPA: Vigorosa

SITUAÇÃO DA VIA: Canteiro Ajardinado

FACE: Leste

OBSERVAÇÕES GERAIS:

PLANOS
ENGENHARIA

FICHA DE CADASTRAMENTO ARBÓREO

FOTOS:





PLANOS
ENGENHARIA

FICHA DE CADASTRAMENTO ARBÓREO

FICHA: 375 DATA: 01/06/2021

UTM X 272686 UTM Y 7471565 REGIÃO DE CADASTRAMENTO A-01

ENDEREÇO: Rua João Vidal Filho, 194, Bairro - Jd. São Felipe

INFORMAÇÕES DO EXEMPLAR

NOME POPULAR: Aroeira-pimenteira

NOME CIENTÍFICO: *Schinus terebinthifolia*

ORIGEM: Nativa

CAP (cm): 16 ALTURA (m): 2

INFORMAÇÕES GERAIS

SITUAÇÃO FITOSSANITÁRIA GERAL:

- [ ] Fungos/Pragas/Outros
- [ ] Vandalismo
- [ ] Sistema Radicular Exposto
- [ ] Inclinação Acentuada
- [ ] Risco de Queda
- [ ] Poda Drástica

PRESENÇA PRÓXIMA DE:

- [ ] Poste
- [ ] Rede Elétrica
- [ ] Rede Subterrânea
- [ ] Construção

VIGOR DA COPA: Vigorosa

SITUAÇÃO DA VIA: Canteiro Ajardinado

FACE: Leste

OBSERVAÇÕES GERAIS:

PLANOS
ENGENHARIA

FICHA DE CADASTRAMENTO ARBÓREO

FOTOS:



PLANOS
ENGENHARIA

FICHA DE CADASTRAMENTO ARBÓREO

FICHA: 376 DATA: 01/06/2021

UTM X 272681 UTM Y 7471579 REGIÃO DE CADASTRAMENTO A-01

ENDEREÇO: Rua João Vidal Filho, 187, Bairro - Jd. São Felipe

INFORMAÇÕES DO EXEMPLAR

NOME POPULAR: Dedaleiro

NOME CIENTÍFICO: *Lafoensia pacari*

ORIGEM: Nativa

CAP (cm): ALTURA (m): 2,3

INFORMAÇÕES GERAIS

SITUAÇÃO FITOSSANITÁRIA GERAL:

- [ ] Fungos/Pragas/Outros
- [ ] Vandalismo
- [ ] Sistema Radicular Exposto
- [ ] Inclinação Acentuada
- [ ] Risco de Queda
- [ ] Poda Drástica

PRESENÇA PRÓXIMA DE:

- [ ] Poste
- [ ] Rede Elétrica
- [ ] Rede Subterrânea
- [ ] Construção

VIGOR DA COPA: Vigorosa

SITUAÇÃO DA VIA: Canteiro Ajardinado

FACE: Leste

OBSERVAÇÕES GERAIS:

PLANOS
ENGENHARIA

FICHA DE CADASTRAMENTO ARBÓREO

FOTOS:



FICHA DE CADASTRAMENTO ARBÓREO

FICHA: 377 DATA: 01/06/2021

UTM X 272675 UTM Y 7471591 REGIÃO DE CADASTRAMENTO A-01

ENDEREÇO: Rua João Vidal Filho, 173, Bairro - Jd. São Felipe

INFORMAÇÕES DO EXEMPLAR

NOME POPULAR: Aroeira-pimenteira

NOME CIENTÍFICO: *Schinus terebinthifolia*

ORIGEM: Nativa

CAP (cm): 16 ALTURA (m): 2

INFORMAÇÕES GERAIS

SITUAÇÃO FITOSSANITÁRIA GERAL:

- [ ] Fungos/Pragas/Outros
- [ ] Vandalismo
- [ ] Sistema Radicular Exposto
- [ ] Inclinação Acentuada
- [ ] Risco de Queda
- [ ] Poda Drástica

PRESENÇA PRÓXIMA DE:

- [ ] Poste
- [ ] Rede Subterrânea
- [x] Rede Elétrica
- [ ] Construção

VIGOR DA COPA: Vigorosa

SITUAÇÃO DA VIA: Canteiro Ajardinado

FACE: Leste

OBSERVAÇÕES GERAIS:

PLANOS
ENGENHARIA

FICHA DE CADASTRAMENTO ARBÓREO

FOTOS:





PLANOS ENGENHARIA

FICHA DE CADASTRAMENTO ARBÓREO

FICHA: 378 DATA: 01/06/2021

UTM X 272665 UTM Y 7471617 REGIÃO DE CADASTRAMENTO A-01

ENDEREÇO: Rua João Vidal Filho, 145, Bairro - Jd. São Felipe

INFORMAÇÕES DO EXEMPLAR

NOME POPULAR: Aroeira-pimenteira

NOME CIENTÍFICO: *Schinus terebinthifolia*

ORIGEM: Nativa

CAP (cm): 31 ALTURA (m): 3

INFORMAÇÕES GERAIS

SITUAÇÃO FITOSSANITÁRIA GERAL:

- [ ] Fungos/Pragas/Outros
- [ ] Vandalismo
- [ ] Sistema Radicular Exposto
- [ ] Inclinação Acentuada
- [ ] Risco de Queda
- [ ] Poda Drástica

PRESENÇA PRÓXIMA DE:

- [ ] Poste
- [ ] Rede Subterrânea
- [x] Rede Elétrica
- [x] Construção

VIGOR DA COPA: Vigorosa

SITUAÇÃO DA VIA: Canteiro Cimentado

FACE: Leste

OBSERVAÇÕES GERAIS:

PLANOS
ENGENHARIA

FICHA DE CADASTRAMENTO ARBÓREO

FOTOS:





FICHA DE CADASTRAMENTO ARBÓREO

FICHA: 379 DATA: 01/06/2021

UTM X 272667 UTM Y 7471613 REGIÃO DE CADASTRAMENTO A-01

ENDEREÇO: Rua João Vidal Filho, 145, Bairro - Jd. São Felipe

INFORMAÇÕES DO EXEMPLAR

NOME POPULAR: Dedaleiro

NOME CIENTÍFICO: *Lafoensia pacari*

ORIGEM: Nativa

CAP (cm): ALTURA (m): 2

INFORMAÇÕES GERAIS

SITUAÇÃO FITOSSANITÁRIA GERAL:

- [ ] Fungos/Pragas/Outros
- [ ] Vandalismo
- [ ] Sistema Radicular Exposto
- [ ] Inclinação Acentuada
- [ ] Risco de Queda
- [ ] Poda Drástica

PRESENÇA PRÓXIMA DE:

- [ ] Poste
- [ ] Rede Elétrica
- [ ] Rede Subterrânea
- [ ] Construção

VIGOR DA COPA: Não Vigorosa

SITUAÇÃO DA VIA: Canteiro Ajardinado

FACE: Leste

OBSERVAÇÕES GERAIS:

PLANOS
ENGENHARIA

FICHA DE CADASTRAMENTO ARBÓREO

FOTOS:



FICHA DE CADASTRAMENTO ARBÓREO

FICHA: 380 DATA: 01/06/2021

UTM X 272661 UTM Y 7471626 REGIÃO DE CADASTRAMENTO A-01

ENDEREÇO: Rua João Vidal Filho, 131, Bairro - Jd. São Felipe

INFORMAÇÕES DO EXEMPLAR

NOME POPULAR: Quaresmeira

NOME CIENTÍFICO: *Pleroma granulosum*

ORIGEM: Nativa

CAP (cm): ALTURA (m): 2

INFORMAÇÕES GERAIS

SITUAÇÃO FITOSSANITÁRIA GERAL:

- [ ] Fungos/Pragas/Outros
- [ ] Vandalismo
- [ ] Sistema Radicular Exposto
- [ ] Inclinação Acentuada
- [ ] Risco de Queda
- [ ] Poda Drástica

PRESENÇA PRÓXIMA DE:

- [ ] Poste
- [ ] Rede Elétrica
- [ ] Rede Subterrânea
- [ ] Construção

VIGOR DA COPA: Vigorosa

SITUAÇÃO DA VIA: Canteiro Cimentado

FACE: Leste

OBSERVAÇÕES GERAIS:

PLANOS
ENGENHARIA

FICHA DE CADASTRAMENTO ARBÓREO

FOTOS:





FICHA DE CADASTRAMENTO ARBÓREO

FICHA: 381 DATA: 01/06/2021

UTM X 272658 UTM Y 7471633 REGIÃO DE CADASTRAMENTO A-01

ENDEREÇO: Rua João Vidal Filho, 124, Bairro - Jd. São Felipe

INFORMAÇÕES DO EXEMPLAR

NOME POPULAR: Dedaleiro

NOME CIENTÍFICO: *Lafoensia pacari*

ORIGEM: Nativa

CAP (cm): ALTURA (m): 2

INFORMAÇÕES GERAIS

SITUAÇÃO FITOSSANITÁRIA GERAL:

- [ ] Fungos/Pragas/Outros
- [ ] Vandalismo
- [ ] Sistema Radicular Exposto
- [ ] Inclinação Acentuada
- [ ] Risco de Queda
- [ ] Poda Drástica

PRESENÇA PRÓXIMA DE:

- [x] Poste
- [x] Rede Elétrica
- [ ] Rede Subterrânea
- [ ] Construção

VIGOR DA COPA: Vigorosa

SITUAÇÃO DA VIA: Canteiro Ajardinado

FACE: Leste

OBSERVAÇÕES GERAIS:

PLANOS
ENGENHARIA

FICHA DE CADASTRAMENTO ARBÓREO

FOTOS:



FICHA DE CADASTRAMENTO ARBÓREO

FICHA: 382 DATA: 01/06/2021

UTM X 272653 UTM Y 7471646 REGIÃO DE CADASTRAMENTO A-01

ENDEREÇO: Rua João Vidal Filho, 110, Bairro - Jd. São Felipe

INFORMAÇÕES DO EXEMPLAR

NOME POPULAR: Aroeira-pimenteira

NOME CIENTÍFICO: *Schinus terebinthifolia*

ORIGEM: Nativa

CAP (cm): 16 ALTURA (m): 2

INFORMAÇÕES GERAIS

SITUAÇÃO FITOSSANITÁRIA GERAL:

- [ ] Fungos/Pragas/Outros
- [ ] Vandalismo
- [ ] Sistema Radicular Exposto
- [ ] Inclinação Acentuada
- [ ] Risco de Queda
- [ ] Poda Drástica

PRESENÇA PRÓXIMA DE:

- [ ] Poste
- [ ] Rede Elétrica
- [ ] Rede Subterrânea
- [ ] Construção

VIGOR DA COPA: Vigorosa

SITUAÇÃO DA VIA: Canteiro Ajardinado

FACE: Leste

OBSERVAÇÕES GERAIS:

PLANOS
ENGENHARIA

FICHA DE CADASTRAMENTO ARBÓREO

FOTOS:



PLANOS
ENGENHARIA

FICHA DE CADASTRAMENTO ARBÓREO

FICHA: 383 DATA: 01/06/2021

UTM X 272651 UTM Y 7471651 REGIÃO DE CADASTRAMENTO A-01

ENDEREÇO: Rua João Vidal Filho, 110, Bairro - Jd. São Felipe

INFORMAÇÕES DO EXEMPLAR

NOME POPULAR: Leucena

NOME CIENTÍFICO: *Leucaena leucocephala*

ORIGEM: Exótica

CAP (cm): 16;16;16 ALTURA (m): 3

INFORMAÇÕES GERAIS

SITUAÇÃO FITOSSANITÁRIA GERAL:

- [ ] Fungos/Pragas/Outros
- [ ] Vandalismo
- [ ] Sistema Radicular Exposto
- [ ] Inclinação Acentuada
- [ ] Risco de Queda
- [ ] Poda Drástica

PRESENÇA PRÓXIMA DE:

- [ ] Poste
- [ ] Rede Elétrica
- [ ] Rede Subterrânea
- [x] Construção

VIGOR DA COPA: Vigorosa

SITUAÇÃO DA VIA: Canteiro Ajardinado

FACE: Leste

OBSERVAÇÕES GERAIS:

PLANOS
ENGENHARIA

FICHA DE CADASTRAMENTO ARBÓREO

FOTOS:



PLANOS
ENGENHARIA

FICHA DE CADASTRAMENTO ARBÓREO

FICHA: 384 DATA: 01/06/2021

UTM X 272643 UTM Y 7471671 REGIÃO DE CADASTRAMENTO A-01

ENDEREÇO: Rua João Vidal Filho, 82, Bairro - Jd. São Felipe

INFORMAÇÕES DO EXEMPLAR

NOME POPULAR: Dedaleiro

NOME CIENTÍFICO: *Lafoensia pacari*

ORIGEM: Nativa

CAP (cm): 16 ALTURA (m): 3

INFORMAÇÕES GERAIS

SITUAÇÃO FITOSSANITÁRIA GERAL:

- [ ] Fungos/Pragas/Outros
- [ ] Vandalismo
- [ ] Sistema Radicular Exposto
- [ ] Inclinação Acentuada
- [ ] Risco de Queda
- [ ] Poda Drástica

PRESENÇA PRÓXIMA DE:

- [ ] Poste
- [ ] Rede Elétrica
- [ ] Rede Subterrânea
- [x] Construção

VIGOR DA COPA: Vigorosa

SITUAÇÃO DA VIA: Canteiro Ajardinado

FACE: Leste

OBSERVAÇÕES GERAIS:

PLANOS
ENGENHARIA

FICHA DE CADASTRAMENTO ARBÓREO

FOTOS:



FICHA DE CADASTRAMENTO ARBÓREO

FICHA: 385 DATA: 01/06/2021

UTM X 272642 UTM Y 7471676 REGIÃO DE CADASTRAMENTO A-01

ENDEREÇO: Rua João Vidal Filho, 82, Bairro - Jd. São Felipe

INFORMAÇÕES DO EXEMPLAR

NOME POPULAR: Aroeira-pimenteira

NOME CIENTÍFICO: *Schinus terebinthifolia*

ORIGEM: Nativa

CAP (cm): ALTURA (m): 2

INFORMAÇÕES GERAIS

SITUAÇÃO FITOSSANITÁRIA GERAL:

- [ ] Fungos/Pragas/Outros
- [ ] Vandalismo
- [ ] Sistema Radicular Exposto
- [ ] Inclinação Acentuada
- [ ] Risco de Queda
- [ ] Poda Drástica

PRESENÇA PRÓXIMA DE:

- [ ] Poste
- [ ] Rede Elétrica
- [ ] Rede Subterrânea
- [ ] Construção

VIGOR DA COPA: Vigorosa

SITUAÇÃO DA VIA: Canteiro Ajardinado

FACE: Leste

OBSERVAÇÕES GERAIS:

PLANOS
ENGENHARIA

FICHA DE CADASTRAMENTO ARBÓREO

FOTOS:



PLANOS
ENGENHARIA

FICHA DE CADASTRAMENTO ARBÓREO

FICHA: 386 DATA: 01/06/2021

UTM X 272640 UTM Y 7471682 REGIÃO DE CADASTRAMENTO A-01

ENDEREÇO: Rua João Vidal Filho, 68, Bairro - Jd. São Felipe

INFORMAÇÕES DO EXEMPLAR

NOME POPULAR: Quaresmeira

NOME CIENTÍFICO: *Pleroma granulosum*

ORIGEM: Nativa

CAP (cm): 16 ALTURA (m): 2

INFORMAÇÕES GERAIS

SITUAÇÃO FITOSSANITÁRIA GERAL:

- [ ] Fungos/Pragas/Outros
- [ ] Vandalismo
- [ ] Sistema Radicular Exposto
- [ ] Inclinação Acentuada
- [ ] Risco de Queda
- [ ] Poda Drástica

PRESENÇA PRÓXIMA DE:

- [x] Poste
- [x] Rede Elétrica
- [ ] Rede Subterrânea
- [ ] Construção

VIGOR DA COPA: Vigorosa

SITUAÇÃO DA VIA: Canteiro Ajardinado

FACE: Leste

OBSERVAÇÕES GERAIS:

PLANOS
ENGENHARIA

FICHA DE CADASTRAMENTO ARBÓREO

FOTOS:



PLANOS
ENGENHARIA

FICHA DE CADASTRAMENTO ARBÓREO

FICHA: 387 DATA: 01/06/2021

UTM X 272636 UTM Y 7471690 REGIÃO DE CADASTRAMENTO A-01

ENDEREÇO: Rua João Vidal Filho, 61, Bairro - Jd. São Felipe

INFORMAÇÕES DO EXEMPLAR

NOME POPULAR: Resedá

NOME CIENTÍFICO: *Lagerstroemia indica*

ORIGEM: Exótica

CAP (cm): ALTURA (m): 2

INFORMAÇÕES GERAIS

SITUAÇÃO FITOSSANITÁRIA GERAL:

- [ ] Fungos/Pragas/Outros
- [ ] Vandalismo
- [ ] Sistema Radicular Exposto
- [ ] Inclinação Acentuada
- [ ] Risco de Queda
- [ ] Poda Drástica

PRESENÇA PRÓXIMA DE:

- [ ] Poste
- [ ] Rede Elétrica
- [ ] Rede Subterrânea
- [x] Construção

VIGOR DA COPA: Não Vigorosa

SITUAÇÃO DA VIA: Canteiro Ajardinado

FACE: Leste

OBSERVAÇÕES GERAIS:

PLANOS
ENGENHARIA

FICHA DE CADASTRAMENTO ARBÓREO

FOTOS:



FICHA DE CADASTRAMENTO ARBÓREO

FICHA: 388 DATA: 01/06/2021

UTM X 272584 UTM Y 7471708 REGIÃO DE CADASTRAMENTO A-01

ENDEREÇO: Rua Maria do Carmo Andrade, 524, Bairro - Jd. São Felipe

INFORMAÇÕES DO EXEMPLAR

NOME POPULAR: Resedá

NOME CIENTÍFICO: *Lagerstroemia indica*

ORIGEM: Exótica

CAP (cm): ALTURA (m): 2

INFORMAÇÕES GERAIS

SITUAÇÃO FITOSSANITÁRIA GERAL:

- [x] Fungos/Pragas/Outros
- [ ] Vandalismo
- [ ] Sistema Radicular Exposto
- [ ] Inclinação Acentuada
- [ ] Risco de Queda
- [ ] Poda Drástica

PRESENÇA PRÓXIMA DE:

- [ ] Poste
- [ ] Rede Elétrica
- [ ] Rede Subterrânea
- [x] Construção

VIGOR DA COPA: Não Vigorosa

SITUAÇÃO DA VIA: Canteiro Ajardinado

FACE: Norte

OBSERVAÇÕES GERAIS:

PLANOS
ENGENHARIA

FICHA DE CADASTRAMENTO ARBÓREO

FOTOS:



PLANOS
ENGENHARIA

FICHA DE CADASTRAMENTO ARBÓREO

FICHA: 389 DATA: 01/06/2021

UTM X 272575 UTM Y 7471705 REGIÃO DE CADASTRAMENTO A-01

ENDEREÇO: Rua Maria do Carmo Andrade, 524, Bairro - Jd. São Felipe

INFORMAÇÕES DO EXEMPLAR

NOME POPULAR: Aroeira-pimenteira

NOME CIENTÍFICO: *Schinus terebinthifolia*

ORIGEM: Nativa

CAP (cm): 16 ALTURA (m): 2

INFORMAÇÕES GERAIS

SITUAÇÃO FITOSSANITÁRIA GERAL:

- ☐ Fungos/Pragas/Outros
- ☐ Vandalismo
- ☐ Sistema Radicular Exposto
- ☐ Inclinação Acentuada
- ☐ Risco de Queda
- ☐ Poda Drástica

PRESENÇA PRÓXIMA DE:

- ☐ Poste
- ☐ Rede Elétrica
- ☐ Rede Subterrânea
- ☐ Construção

VIGOR DA COPA: Vigorosa

SITUAÇÃO DA VIA: Canteiro Ajardinado

FACE: Norte

OBSERVAÇÕES GERAIS:

PLANOS
ENGENHARIA

FICHA DE CADASTRAMENTO ARBÓREO

FOTOS:



PLANOS
ENGENHARIA

FICHA DE CADASTRAMENTO ARBÓREO

FICHA: 390 DATA: 01/06/2021

UTM X 272620 UTM Y 7471491 REGIÃO DE CADASTRAMENTO A-01

ENDEREÇO: Rua Sem nome, 266, Bairro - Jd. São Felipe

INFORMAÇÕES DO EXEMPLAR

NOME POPULAR: Aroeira-pimenteira

NOME CIENTÍFICO: *Schinus terebinthifolia*

ORIGEM: Nativa

CAP (cm): ALTURA (m): 5

INFORMAÇÕES GERAIS

SITUAÇÃO FITOSSANITÁRIA GERAL:

- [ ] Fungos/Pragas/Outros
- [ ] Vandalismo
- [ ] Sistema Radicular Exposto
- [ ] Inclinação Acentuada
- [ ] Risco de Queda
- [ ] Poda Drástica

PRESENÇA PRÓXIMA DE:

- [ ] Poste
- [ ] Rede Elétrica
- [ ] Rede Subterrânea
- [ ] Construção

VIGOR DA COPA: Não Vigorosa

SITUAÇÃO DA VIA: Canteiro Ajardinado

FACE: Sul

OBSERVAÇÕES GERAIS:

PLANOS
ENGENHARIA

FICHA DE CADASTRAMENTO ARBÓREO

FOTOS:



FICHA DE CADASTRAMENTO ARBÓREO

FICHA: 391 DATA: 01/06/2021

UTM X 272573 UTM Y 7471480 REGIÃO DE CADASTRAMENTO A-01

ENDEREÇO: Rua Sem nome, 304, Bairro - Jd. São Felipe

INFORMAÇÕES DO EXEMPLAR

NOME POPULAR: Ipê-branco

NOME CIENTÍFICO: *Tabebuia roseoalba*

ORIGEM: Nativa

CAP (cm): 16 ALTURA (m): 2

INFORMAÇÕES GERAIS

SITUAÇÃO FITOSSANITÁRIA GERAL:

- [ ] Fungos/Pragas/Outros
- [ ] Vandalismo
- [ ] Sistema Radicular Exposto
- [ ] Inclinação Acentuada
- [ ] Risco de Queda
- [ ] Poda Drástica

PRESENÇA PRÓXIMA DE:

- [ ] Poste
- [ ] Rede Elétrica
- [ ] Rede Subterrânea
- [x] Construção

VIGOR DA COPA: Vigorosa

SITUAÇÃO DA VIA: Canteiro Ajardinado

FACE: Oeste

OBSERVAÇÕES GERAIS:

PLANOS
ENGENHARIA

FICHA DE CADASTRAMENTO ARBÓREO

FOTOS:



FICHA DE CADASTRAMENTO ARBÓREO

FICHA: 392 DATA: 01/06/2021

UTM X 272569 UTM Y 7471488 REGIÃO DE CADASTRAMENTO A-01

ENDEREÇO: Rua Sem nome, 311, Bairro - Jd. São Felipe

INFORMAÇÕES DO EXEMPLAR

NOME POPULAR: Aroeira-pimenteira

NOME CIENTÍFICO: *Schinus terebinthifolia*

ORIGEM: Nativa

CAP (cm): ALTURA (m): 2

INFORMAÇÕES GERAIS

SITUAÇÃO FITOSSANITÁRIA GERAL:

- [ ] Fungos/Pragas/Outros
- [ ] Vandalismo
- [ ] Sistema Radicular Exposto
- [ ] Inclinação Acentuada
- [ ] Risco de Queda
- [ ] Poda Drástica

PRESENÇA PRÓXIMA DE:

- [ ] Poste
- [ ] Rede Elétrica
- [ ] Rede Subterrânea
- [x] Construção

VIGOR DA COPA: Não Vigorosa

SITUAÇÃO DA VIA: Canteiro Ajardinado

FACE: Oeste

OBSERVAÇÕES GERAIS:

PLANOS
ENGENHARIA

FICHA DE CADASTRAMENTO ARBÓREO

FOTOS:



FICHA DE CADASTRAMENTO ARBÓREO

FICHA: 393 DATA: 01/06/2021

UTM X 272562 UTM Y 7471504 REGIÃO DE CADASTRAMENTO A-01

ENDEREÇO: Rua Sem nome, 325, Bairro - Jd. São Felipe

INFORMAÇÕES DO EXEMPLAR

NOME POPULAR: Aroeira-pimenteira

NOME CIENTÍFICO: *Schinus terebinthifolia*

ORIGEM: Nativa

CAP (cm): ALTURA (m): 2

INFORMAÇÕES GERAIS

SITUAÇÃO FITOSSANITÁRIA GERAL:

- [ ] Fungos/Pragas/Outros
- [ ] Vandalismo
- [ ] Sistema Radicular Exposto
- [ ] Inclinação Acentuada
- [ ] Risco de Queda
- [ ] Poda Drástica

PRESENÇA PRÓXIMA DE:

- [ ] Poste
- [ ] Rede Elétrica
- [ ] Rede Subterrânea
- [ ] Construção

VIGOR DA COPA: Não Vigorosa

SITUAÇÃO DA VIA: Canteiro Ajardinado

FACE: Oeste

OBSERVAÇÕES GERAIS:

PLANOS
ENGENHARIA

FICHA DE CADASTRAMENTO ARBÓREO

FOTOS:



PLANOS
ENGENHARIA

FICHA DE CADASTRAMENTO ARBÓREO

FICHA: 394 DATA: 01/06/2021

UTM X 272557 UTM Y 7471517 REGIÃO DE CADASTRAMENTO A-01

ENDEREÇO: Rua Sem nome, 339, Bairro - Jd. São Felipe

INFORMAÇÕES DO EXEMPLAR

NOME POPULAR: Aroeira-pimenteira

NOME CIENTÍFICO: *Schinus terebinthifolia*

ORIGEM: Nativa

CAP (cm): 22 ALTURA (m): 3

INFORMAÇÕES GERAIS

SITUAÇÃO FITOSSANITÁRIA GERAL:

- [ ] Fungos/Pragas/Outros
- [ ] Vandalismo
- [ ] Sistema Radicular Exposto
- [ ] Inclinação Acentuada
- [ ] Risco de Queda
- [ ] Poda Drástica

PRESENÇA PRÓXIMA DE:

- [ ] Poste
- [ ] Rede Elétrica
- [ ] Rede Subterrânea
- [x] Construção

VIGOR DA COPA: Vigorosa

SITUAÇÃO DA VIA: Canteiro Ajardinado

FACE: Oeste

OBSERVAÇÕES GERAIS:

PLANOS
ENGENHARIA

FICHA DE CADASTRAMENTO ARBÓREO

FOTOS:



FICHA DE CADASTRAMENTO ARBÓREO

FICHA: 395 DATA: 01/06/2021

UTM X 272544 UTM Y 7471545 REGIÃO DE CADASTRAMENTO A-01

ENDEREÇO: Rua Sem nome, 367, Bairro - Jd. São Felipe

INFORMAÇÕES DO EXEMPLAR

NOME POPULAR: Aroeira-pimenteira

NOME CIENTÍFICO: *Schinus terebinthifolia*

ORIGEM: Nativa

CAP (cm): ALTURA (m): 2

INFORMAÇÕES GERAIS

SITUAÇÃO FITOSSANITÁRIA GERAL:

- [ ] Fungos/Pragas/Outros
- [ ] Vandalismo
- [ ] Sistema Radicular Exposto
- [ ] Inclinação Acentuada
- [ ] Risco de Queda
- [ ] Poda Drástica

PRESENÇA PRÓXIMA DE:

- [ ] Poste
- [ ] Rede Elétrica
- [ ] Rede Subterrânea
- [x] Construção

VIGOR DA COPA: Vigorosa

SITUAÇÃO DA VIA: Canteiro Ajardinado

FACE: Oeste

OBSERVAÇÕES GERAIS:

PLANOS
ENGENHARIA

FICHA DE CADASTRAMENTO ARBÓREO

FOTOS:



FICHA DE CADASTRAMENTO ARBÓREO

FICHA: 396 DATA: 01/06/2021

UTM X 272544 UTM Y 7471545 REGIÃO DE CADASTRAMENTO A-01

ENDEREÇO: Rua Sem nome, 367, Bairro - Jd. São Felipe

INFORMAÇÕES DO EXEMPLAR

NOME POPULAR: Aroeira-pimenteira

NOME CIENTÍFICO: *Schinus terebinthifolia*

ORIGEM: Nativa

CAP (cm): ALTURA (m): 2

INFORMAÇÕES GERAIS

SITUAÇÃO FITOSSANITÁRIA GERAL:

- [ ] Fungos/Pragas/Outros
- [ ] Vandalismo
- [ ] Sistema Radicular Exposto
- [ ] Inclinação Acentuada
- [ ] Risco de Queda
- [ ] Poda Drástica

PRESENÇA PRÓXIMA DE:

- [ ] Poste
- [ ] Rede Elétrica
- [ ] Rede Subterrânea
- [x] Construção

VIGOR DA COPA: Vigorosa

SITUAÇÃO DA VIA: Canteiro Ajardinado

FACE: Oeste

OBSERVAÇÕES GERAIS:

PLANOS
ENGENHARIA

FICHA DE CADASTRAMENTO ARBÓREO

FOTOS:



FICHA DE CADASTRAMENTO ARBÓREO

FICHA: 397 DATA: 01/06/2021

UTM X 272528 UTM Y 7471590 REGIÃO DE CADASTRAMENTO A-01

ENDEREÇO: Rua Sem nome, 416, Bairro - Jd. São Felipe

INFORMAÇÕES DO EXEMPLAR

NOME POPULAR: Aroeira-pimenteira

NOME CIENTÍFICO: *Schinus terebinthifolia*

ORIGEM: Nativa

CAP (cm): 16 ALTURA (m): 2

INFORMAÇÕES GERAIS

SITUAÇÃO FITOSSANITÁRIA GERAL:

- [ ] Fungos/Pragas/Outros
- [ ] Vandalismo
- [ ] Sistema Radicular Exposto
- [ ] Inclinação Acentuada
- [ ] Risco de Queda
- [ ] Poda Drástica

PRESENÇA PRÓXIMA DE:

- [ ] Poste
- [ ] Rede Elétrica
- [ ] Rede Subterrânea
- [ ] Construção

VIGOR DA COPA: Vigorosa

SITUAÇÃO DA VIA: Canteiro Ajardinado

FACE: Oeste

OBSERVAÇÕES GERAIS:

PLANOS
ENGENHARIA

FICHA DE CADASTRAMENTO ARBÓREO

FOTOS:



FICHA DE CADASTRAMENTO ARBÓREO

FICHA: 398 DATA: 01/06/2021

UTM X 272516 UTM Y 7471620 REGIÃO DE CADASTRAMENTO A-01

ENDEREÇO: Rua Sem nome, 451, Bairro - Jd. São Felipe

INFORMAÇÕES DO EXEMPLAR

NOME POPULAR: Aroeira-pimenteira

NOME CIENTÍFICO: *Schinus terebinthifolia*

ORIGEM: Nativa

CAP (cm): ALTURA (m): 2

INFORMAÇÕES GERAIS

SITUAÇÃO FITOSSANITÁRIA GERAL:

- [ ] Fungos/Pragas/Outros
- [ ] Vandalismo
- [ ] Sistema Radicular Exposto
- [ ] Inclinação Acentuada
- [ ] Risco de Queda
- [ ] Poda Drástica

PRESENÇA PRÓXIMA DE:

- [ ] Poste
- [ ] Rede Elétrica
- [ ] Rede Subterrânea
- [x] Construção

VIGOR DA COPA: Vigorosa

SITUAÇÃO DA VIA: Canteiro Ajardinado

FACE: Oeste

OBSERVAÇÕES GERAIS:

PLANOS
ENGENHARIA

FICHA DE CADASTRAMENTO ARBÓREO

FOTOS:



FICHA DE CADASTRAMENTO ARBÓREO

FICHA: 399 DATA: 01/06/2021

UTM X 272512 UTM Y 7471627 REGIÃO DE CADASTRAMENTO A-01

ENDEREÇO: Rua Sem nome, 458, Bairro - Jd. São Felipe

INFORMAÇÕES DO EXEMPLAR

NOME POPULAR: Aroeira-pimenteira

NOME CIENTÍFICO: *Schinus terebinthifolia*

ORIGEM: Nativa

CAP (cm): ALTURA (m): 2

INFORMAÇÕES GERAIS

SITUAÇÃO FITOSSANITÁRIA GERAL:

- [ ] Fungos/Pragas/Outros
- [ ] Vandalismo
- [ ] Sistema Radicular Exposto
- [ ] Inclinação Acentuada
- [ ] Risco de Queda
- [ ] Poda Drástica

PRESENÇA PRÓXIMA DE:

- [x] Poste
- [x] Rede Elétrica
- [ ] Rede Subterrânea
- [ ] Construção

VIGOR DA COPA: Vigorosa

SITUAÇÃO DA VIA: Canteiro Ajardinado

FACE: Oeste

OBSERVAÇÕES GERAIS:

PLANOS
ENGENHARIA

FICHA DE CADASTRAMENTO ARBÓREO

FOTOS:



FICHA DE CADASTRAMENTO ARBÓREO

FICHA: 400 DATA: 01/06/2021

UTM X 272506 UTM Y 7471644 REGIÃO DE CADASTRAMENTO A-01

ENDEREÇO: Rua Sem nome, 479, Bairro - Jd. São Felipe

INFORMAÇÕES DO EXEMPLAR

NOME POPULAR: Aroeira-pimenteira

NOME CIENTÍFICO: *Schinus terebinthifolia*

ORIGEM: Nativa

CAP (cm): ALTURA (m): 2

INFORMAÇÕES GERAIS

SITUAÇÃO FITOSSANITÁRIA GERAL:

- [ ] Fungos/Pragas/Outros
- [ ] Vandalismo
- [ ] Sistema Radicular Exposto
- [ ] Inclinação Acentuada
- [ ] Risco de Queda
- [ ] Poda Drástica

PRESENÇA PRÓXIMA DE:

- [x] Poste
- [x] Rede Elétrica
- [ ] Rede Subterrânea
- [ ] Construção

VIGOR DA COPA: Vigorosa

SITUAÇÃO DA VIA: Canteiro Ajardinado

FACE: Oeste

OBSERVAÇÕES GERAIS:

PLANOS
ENGENHARIA

FICHA DE CADASTRAMENTO ARBÓREO

FOTOS:



FICHA DE CADASTRAMENTO ARBÓREO

FICHA: 401 DATA: 01/06/2021

UTM X 272504 UTM Y 7471649 REGIÃO DE CADASTRAMENTO A-01

ENDEREÇO: Rua Sem nome, 486, Bairro - Jd. São Felipe

INFORMAÇÕES DO EXEMPLAR

NOME POPULAR: Ipê-branco

NOME CIENTÍFICO: *Tabebuia roseoalba*

ORIGEM: Nativa

CAP (cm): 16 ALTURA (m): 2

INFORMAÇÕES GERAIS

SITUAÇÃO FITOSSANITÁRIA GERAL:

- ☐ Fungos/Pragas/Outros
- ☐ Vandalismo
- ☐ Sistema Radicular Exposto
- ☐ Inclinação Acentuada
- ☐ Risco de Queda
- ☐ Poda Drástica

PRESENÇA PRÓXIMA DE:

- ☐ Poste
- ☐ Rede Elétrica
- ☐ Rede Subterrânea
- ☐ Construção

VIGOR DA COPA: Vigorosa

SITUAÇÃO DA VIA: Canteiro Ajardinado

FACE: Oeste

OBSERVAÇÕES GERAIS:

PLANOS
ENGENHARIA

FICHA DE CADASTRAMENTO ARBÓREO

FOTOS:



PLANOS
ENGENHARIA

FICHA DE CADASTRAMENTO ARBÓREO

FICHA: 402 DATA: 01/06/2021

UTM X 271919 UTM Y 7471624 REGIÃO DE CADASTRAMENTO A-01

ENDEREÇO: Avenida Maria Francisca da Silva, 544, Bairro - Jd.. Terras De Santa Maria

INFORMAÇÕES DO EXEMPLAR

NOME POPULAR: Aroeira-pimenteira

NOME CIENTÍFICO: *Schinus terebinthifolia*

ORIGEM: Nativa

CAP (cm): 44 ALTURA (m): 3

INFORMAÇÕES GERAIS

SITUAÇÃO FITOSSANITÁRIA GERAL:

- ☐ Fungos/Pragas/Outros
- ☐ Vandalismo
- ☐ Sistema Radicular Exposto
- ☐ Inclinação Acentuada
- ☐ Risco de Queda
- ☐ Poda Drástica

PRESENÇA PRÓXIMA DE:

- ☐ Poste
- ☐ Rede Elétrica
- ☐ Rede Subterrânea
- ☐ Construção

VIGOR DA COPA: Vigorosa

SITUAÇÃO DA VIA: Canteiro Ajardinado

FACE: Norte

OBSERVAÇÕES GERAIS:

PLANOS
ENGENHARIA

FICHA DE CADASTRAMENTO ARBÓREO

FOTOS:



PLANOS
ENGENHARIA

FICHA DE CADASTRAMENTO ARBÓREO

FICHA: 403 DATA: 01/06/2021

UTM X 271963 UTM Y 7471647 REGIÃO DE CADASTRAMENTO A-01

ENDEREÇO: Avenida Maria Francisca da Silva, 495, Bairro - Jd.. Terras De Santa Maria

INFORMAÇÕES DO EXEMPLAR

NOME POPULAR: Pata-de-vaca

NOME CIENTÍFICO: *Bauhinia forficata*

ORIGEM: Nativa

CAP (cm): 31 ALTURA (m): 4

INFORMAÇÕES GERAIS

SITUAÇÃO FITOSSANITÁRIA GERAL:

- [ ] Fungos/Pragas/Outros
- [ ] Vandalismo
- [ ] Sistema Radicular Exposto
- [ ] Inclinação Acentuada
- [ ] Risco de Queda
- [ ] Poda Drástica

PRESENÇA PRÓXIMA DE:

- [ ] Poste
- [ ] Rede Elétrica
- [ ] Rede Subterrânea
- [x] Construção

VIGOR DA COPA: Vigorosa

SITUAÇÃO DA VIA: Canteiro Ajardinado

FACE: Norte

OBSERVAÇÕES GERAIS:

PLANOS
ENGENHARIA

FICHA DE CADASTRAMENTO ARBÓREO

FOTOS:



FICHA DE CADASTRAMENTO ARBÓREO

FICHA: 404 DATA: 01/06/2021

UTM X 271970 UTM Y 7471651 REGIÃO DE CADASTRAMENTO A-01

ENDEREÇO: Avenida Maria Francisca da Silva, 507, Bairro - Jd.. Terras De Santa Maria

INFORMAÇÕES DO EXEMPLAR

NOME POPULAR: Aroeira-pimenteira

NOME CIENTÍFICO: *Schinus terebinthifolia*

ORIGEM: Nativa

CAP (cm): 31 ALTURA (m): 3

INFORMAÇÕES GERAIS

SITUAÇÃO FITOSSANITÁRIA GERAL:

- [ ] Fungos/Pragas/Outros
- [ ] Vandalismo
- [ ] Sistema Radicular Exposto
- [ ] Inclinação Acentuada
- [ ] Risco de Queda
- [ ] Poda Drástica

PRESENÇA PRÓXIMA DE:

- [ ] Poste
- [ ] Rede Elétrica
- [ ] Rede Subterrânea
- [x] Construção

VIGOR DA COPA: Vigorosa

SITUAÇÃO DA VIA: Canteiro Ajardinado

FACE: Norte

OBSERVAÇÕES GERAIS:

PLANOS
ENGENHARIA

FICHA DE CADASTRAMENTO ARBÓREO

FOTOS:



FICHA DE CADASTRAMENTO ARBÓREO

FICHA: 405 DATA: 01/06/2021

UTM X 271979 UTM Y 7471657 REGIÃO DE CADASTRAMENTO A-01

ENDEREÇO: Avenida Maria Francisca da Silva, 518, Bairro - Jd.. Terras De Santa Maria

INFORMAÇÕES DO EXEMPLAR

NOME POPULAR: Pata-de-vaca

NOME CIENTÍFICO: *Bauhinia forficata*

ORIGEM: Nativa

CAP (cm): 47;31;25 ALTURA (m): 4

INFORMAÇÕES GERAIS

SITUAÇÃO FITOSSANITÁRIA GERAL:

- [ ] Fungos/Pragas/Outros
- [ ] Vandalismo
- [ ] Sistema Radicular Exposto
- [ ] Inclinação Acentuada
- [ ] Risco de Queda
- [ ] Poda Drástica

PRESENÇA PRÓXIMA DE:

- [ ] Poste
- [ ] Rede Elétrica
- [ ] Rede Subterrânea
- [x] Construção

VIGOR DA COPA: Vigorosa

SITUAÇÃO DA VIA: Canteiro Ajardinado

FACE: Norte

OBSERVAÇÕES GERAIS:

PLANOS
ENGENHARIA

FICHA DE CADASTRAMENTO ARBÓREO

FOTOS:



FICHA DE CADASTRAMENTO ARBÓREO

FICHA: 406 DATA: 01/06/2021

UTM X 271986 UTM Y 7471661 REGIÃO DE CADASTRAMENTO A-01

ENDEREÇO: Avenida Maria Francisca da Silva, 554, Bairro - Jd.. Terras De Santa Maria

INFORMAÇÕES DO EXEMPLAR

NOME POPULAR: Leucena

NOME CIENTÍFICO: *Leucaena leucocephala*

ORIGEM: Exótica

CAP (cm): 79 ALTURA (m): 6

INFORMAÇÕES GERAIS

SITUAÇÃO FITOSSANITÁRIA GERAL:

- ☐ Fungos/Pragas/Outros
- ☐ Vandalismo
- ☐ Sistema Radicular Exposto
- ☐ Inclinação Acentuada
- ☐ Risco de Queda
- ☐ Poda Drástica

PRESENÇA PRÓXIMA DE:

- ☐ Poste
- ☐ Rede Elétrica
- ☐ Rede Subterrânea
- ☐ Construção

VIGOR DA COPA: Vigorosa

SITUAÇÃO DA VIA: Canteiro Ajardinado

FACE: Norte

OBSERVAÇÕES GERAIS:

PLANOS
ENGENHARIA

FICHA DE CADASTRAMENTO ARBÓREO

FOTOS:



FICHA DE CADASTRAMENTO ARBÓREO

FICHA: 407 DATA: 01/06/2021

UTM X 272000 UTM Y 7471661 REGIÃO DE CADASTRAMENTO A-01

ENDEREÇO: Rua Maria Vinagre Cancian, 554, Bairro - Jd.. Terras De Santa Maria

INFORMAÇÕES DO EXEMPLAR

NOME POPULAR: Pata-de-vaca

NOME CIENTÍFICO: *Bauhinia forficata*

ORIGEM: Nativa

CAP (cm): 31;31;22;22 ALTURA (m): 4

INFORMAÇÕES GERAIS

SITUAÇÃO FITOSSANITÁRIA GERAL:

- ☐ Fungos/Pragas/Outros
- ☐ Vandalismo
- ☐ Sistema Radicular Exposto
- ☐ Inclinação Acentuada
- ☐ Risco de Queda
- ☐ Poda Drástica

PRESENÇA PRÓXIMA DE:

- ☐ Poste
- ☐ Rede Elétrica
- ☐ Rede Subterrânea
- ☐ Construção

VIGOR DA COPA: Vigorosa

SITUAÇÃO DA VIA: Canteiro Ajardinado

FACE: Norte

OBSERVAÇÕES GERAIS:

PLANOS
ENGENHARIA

FICHA DE CADASTRAMENTO ARBÓREO

FOTOS:



FICHA DE CADASTRAMENTO ARBÓREO

FICHA: 408 DATA: 01/06/2021

UTM X 272008 UTM Y 7471654 REGIÃO DE CADASTRAMENTO A-01

ENDEREÇO: Rua Maria Vinagre Cancian, 554, Bairro - Jd.. Terras De Santa Maria

INFORMAÇÕES DO EXEMPLAR

NOME POPULAR: Melaleuca

NOME CIENTÍFICO: *Melaleuca alternifolia*

ORIGEM: Exótica

CAP (cm): 31;31 ALTURA (m): 3

INFORMAÇÕES GERAIS

SITUAÇÃO FITOSSANITÁRIA GERAL:

- [ ] Fungos/Pragas/Outros
- [ ] Vandalismo
- [ ] Sistema Radicular Exposto
- [ ] Inclinação Acentuada
- [ ] Risco de Queda
- [ ] Poda Drástica

PRESENÇA PRÓXIMA DE:

- [x] Poste
- [x] Rede Elétrica
- [ ] Rede Subterrânea
- [ ] Construção

VIGOR DA COPA: Vigorosa

SITUAÇÃO DA VIA: Canteiro Ajardinado

FACE: Norte

OBSERVAÇÕES GERAIS:

PLANOS
ENGENHARIA

FICHA DE CADASTRAMENTO ARBÓREO

FOTOS:



FICHA DE CADASTRAMENTO ARBÓREO

FICHA: 409 DATA: 01/06/2021

UTM X 272058 UTM Y 7471607 REGIÃO DE CADASTRAMENTO A-01

ENDEREÇO: Rua Maria Vinagre Cancian, 60, Bairro - Jd.. Terras De Santa Maria

INFORMAÇÕES DO EXEMPLAR

NOME POPULAR: Oiti

NOME CIENTÍFICO: *Licania tomentosa*

ORIGEM: Nativa

CAP (cm): ALTURA (m): 2

INFORMAÇÕES GERAIS

SITUAÇÃO FITOSSANITÁRIA GERAL:

- [ ] Fungos/Pragas/Outros
- [ ] Vandalismo
- [ ] Sistema Radicular Exposto
- [ ] Inclinação Acentuada
- [ ] Risco de Queda
- [ ] Poda Drástica

PRESENÇA PRÓXIMA DE:

- [ ] Poste
- [ ] Rede Elétrica
- [ ] Rede Subterrânea
- [x] Construção

VIGOR DA COPA: Vigorosa

SITUAÇÃO DA VIA: Canteiro Cimentado

FACE: Leste

OBSERVAÇÕES GERAIS:

PLANOS
ENGENHARIA

FICHA DE CADASTRAMENTO ARBÓREO

FOTOS:



FICHA DE CADASTRAMENTO ARBÓREO

FICHA: 410 DATA: 01/06/2021

UTM X 272066 UTM Y 7471595 REGIÃO DE CADASTRAMENTO A-01

ENDEREÇO: Rua Maria Vinagre Cancian, 70, Bairro - Jd.. Terras De Santa Maria

INFORMAÇÕES DO EXEMPLAR

NOME POPULAR: Melaleuca

NOME CIENTÍFICO: *Melaleuca alternifolia*

ORIGEM: Exótica

CAP (cm): 47 ALTURA (m): 3

INFORMAÇÕES GERAIS

SITUAÇÃO FITOSSANITÁRIA GERAL:

- ☐ Fungos/Pragas/Outros
- ☐ Vandalismo
- ☐ Sistema Radicular Exposto
- ☐ Inclinação Acentuada
- ☐ Risco de Queda
- ☐ Poda Drástica

PRESENÇA PRÓXIMA DE:

- ☐ Poste
- ☐ Rede Elétrica
- ☐ Rede Subterrânea
- ☐ Construção

VIGOR DA COPA: Vigorosa

SITUAÇÃO DA VIA: Canteiro Cimentado

FACE: Leste

OBSERVAÇÕES GERAIS:

PLANOS
ENGENHARIA

FICHA DE CADASTRAMENTO ARBÓREO

FOTOS:





FICHA DE CADASTRAMENTO ARBÓREO

FICHA: 411 DATA: 01/06/2021

UTM X 272076 UTM Y 7471587 REGIÃO DE CADASTRAMENTO A-01

ENDEREÇO: Rua Maria Vinagre Cancian, 90, Bairro - Jd.. Terras De Santa Maria

INFORMAÇÕES DO EXEMPLAR

NOME POPULAR: Palmeira-imperial

NOME CIENTÍFICO: *Roystonea oleracea*

ORIGEM: Exótica

CAP (cm): 63 ALTURA (m): 2

INFORMAÇÕES GERAIS

SITUAÇÃO FITOSSANITÁRIA GERAL:

- [ ] Fungos/Pragas/Outros
- [ ] Vandalismo
- [ ] Sistema Radicular Exposto
- [ ] Inclinação Acentuada
- [ ] Risco de Queda
- [ ] Poda Drástica

PRESENÇA PRÓXIMA DE:

- [ ] Poste
- [x] Rede Elétrica
- [ ] Rede Subterrânea
- [ ] Construção

VIGOR DA COPA: Vigorosa

SITUAÇÃO DA VIA: Canteiro Cimentado

FACE: Leste

OBSERVAÇÕES GERAIS:

PLANOS
ENGENHARIA

FICHA DE CADASTRAMENTO ARBÓREO

FOTOS:



FICHA DE CADASTRAMENTO ARBÓREO

FICHA: 412 DATA: 01/06/2021

UTM X 272081 UTM Y 7471582 REGIÃO DE CADASTRAMENTO A-01

ENDEREÇO: Rua Maria Vinagre Cancian, 100, Bairro - Jd.. Terras De Santa Maria

INFORMAÇÕES DO EXEMPLAR

NOME POPULAR: Palmeira-imperial

NOME CIENTÍFICO: *Roystonea oleracea*

ORIGEM: Exótica

CAP (cm): 63 ALTURA (m): 2

INFORMAÇÕES GERAIS

SITUAÇÃO FITOSSANITÁRIA GERAL:

- [ ] Fungos/Pragas/Outros
- [ ] Vandalismo
- [ ] Sistema Radicular Exposto
- [ ] Inclinação Acentuada
- [ ] Risco de Queda
- [ ] Poda Drástica

PRESENÇA PRÓXIMA DE:

- [ ] Poste
- [ ] Rede Subterrânea
- [x] Rede Elétrica
- [ ] Construção

VIGOR DA COPA: Vigorosa

SITUAÇÃO DA VIA: Canteiro Cimentado

FACE: Leste

OBSERVAÇÕES GERAIS:

PLANOS
ENGENHARIA

FICHA DE CADASTRAMENTO ARBÓREO

FOTOS:



PLANOS
ENGENHARIA

FICHA DE CADASTRAMENTO ARBÓREO

FICHA: 413 DATA: 01/06/2021

UTM X 272096 UTM Y 7471566 REGIÃO DE CADASTRAMENTO A-01

ENDEREÇO: Rua Maria Vinagre Cancian, 120, Bairro - Jd.. Terras De Santa Maria

INFORMAÇÕES DO EXEMPLAR

NOME POPULAR: Quaresmeira

NOME CIENTÍFICO: *Pleroma granulosum*

ORIGEM: Nativa

CAP (cm): 25 ALTURA (m): 3

INFORMAÇÕES GERAIS

SITUAÇÃO FITOSSANITÁRIA GERAL:

- [ ] Fungos/Pragas/Outros
- [ ] Vandalismo
- [ ] Sistema Radicular Exposto
- [ ] Inclinação Acentuada
- [ ] Risco de Queda
- [ ] Poda Drástica

PRESENÇA PRÓXIMA DE:

- [ ] Poste
- [ ] Rede Subterrânea
- [x] Rede Elétrica
- [ ] Construção

VIGOR DA COPA: Vigorosa

SITUAÇÃO DA VIA: Canteiro Ajardinado

FACE: Leste

OBSERVAÇÕES GERAIS:

PLANOS
ENGENHARIA

FICHA DE CADASTRAMENTO ARBÓREO

FOTOS:



FICHA DE CADASTRAMENTO ARBÓREO

FICHA: 414 DATA: 01/06/2021

UTM X 272109 UTM Y 7471551 REGIÃO DE CADASTRAMENTO A-01

ENDEREÇO: Rua Maria Vinagre Cancian, 140, Bairro - Jd.. Terras De Santa Maria

INFORMAÇÕES DO EXEMPLAR

NOME POPULAR: Aroeira-pimenteira

NOME CIENTÍFICO: *Schinus terebinthifolia*

ORIGEM: Nativa

CAP (cm): 47 ALTURA (m): 5

INFORMAÇÕES GERAIS

SITUAÇÃO FITOSSANITÁRIA GERAL:

- [ ] Fungos/Pragas/Outros
- [ ] Vandalismo
- [ ] Sistema Radicular Exposto
- [ ] Inclinação Acentuada
- [ ] Risco de Queda
- [ ] Poda Drástica

PRESENÇA PRÓXIMA DE:

- [ ] Poste
- [ ] Rede Subterrânea
- [x] Rede Elétrica
- [ ] Construção

VIGOR DA COPA: Vigorosa

SITUAÇÃO DA VIA: Canteiro Cimentado

FACE: Leste

OBSERVAÇÕES GERAIS:

PLANOS
ENGENHARIA

FICHA DE CADASTRAMENTO ARBÓREO

FOTOS:



FICHA DE CADASTRAMENTO ARBÓREO

FICHA: 415 DATA: 01/06/2021

UTM X 272104 UTM Y 7471558 REGIÃO DE CADASTRAMENTO A-01

ENDEREÇO: Rua Maria Vinagre Cancian, 130, Bairro - Jd.. Terras De Santa Maria

INFORMAÇÕES DO EXEMPLAR

NOME POPULAR: Pata-de-vaca

NOME CIENTÍFICO: *Bauhinia forficata*

ORIGEM: Nativa

CAP (cm): 16;28 ALTURA (m): 4

INFORMAÇÕES GERAIS

SITUAÇÃO FITOSSANITÁRIA GERAL:

- [ ] Fungos/Pragas/Outros
- [ ] Vandalismo
- [ ] Sistema Radicular Exposto
- [ ] Inclinação Acentuada
- [ ] Risco de Queda
- [ ] Poda Drástica

PRESENÇA PRÓXIMA DE:

- [ ] Poste
- [ ] Rede Subterrânea
- [x] Rede Elétrica
- [ ] Construção

VIGOR DA COPA: Vigorosa

SITUAÇÃO DA VIA: Canteiro Ajardinado

FACE: Leste

OBSERVAÇÕES GERAIS:

PLANOS
ENGENHARIA

FICHA DE CADASTRAMENTO ARBÓREO

FOTOS:



FICHA DE CADASTRAMENTO ARBÓREO

FICHA: 416 DATA: 01/06/2021

UTM X 272150 UTM Y 7471510 REGIÃO DE CADASTRAMENTO A-01

ENDEREÇO: Rua Maria Vinagre Cancian, 226, Bairro - Jd.. Terras De Santa Maria

INFORMAÇÕES DO EXEMPLAR

NOME POPULAR: Leucena

NOME CIENTÍFICO: *Leucaena leucocephala*

ORIGEM: Exótica

CAP (cm): 16;16;16 ALTURA (m): 5

INFORMAÇÕES GERAIS

SITUAÇÃO FITOSSANITÁRIA GERAL:

- [ ] Fungos/Pragas/Outros
- [ ] Vandalismo
- [ ] Sistema Radicular Exposto
- [ ] Inclinação Acentuada
- [ ] Risco de Queda
- [ ] Poda Drástica

PRESENÇA PRÓXIMA DE:

- [x] Poste
- [x] Rede Elétrica
- [ ] Rede Subterrânea
- [ ] Construção

VIGOR DA COPA: Vigorosa

SITUAÇÃO DA VIA: Canteiro Ajardinado

FACE: Sul

OBSERVAÇÕES GERAIS:

PLANOS
ENGENHARIA

FICHA DE CADASTRAMENTO ARBÓREO

FOTOS:





PLANOS
ENGENHARIA

FICHA DE CADASTRAMENTO ARBÓREO

FICHA: 417 DATA: 01/06/2021

UTM X 272150 UTM Y 7471498 REGIÃO DE CADASTRAMENTO A-01

ENDEREÇO: Rua Antônio Ferreira de Brito, 226, Bairro - Jd.. Terras De Santa Maria

INFORMAÇÕES DO EXEMPLAR

NOME POPULAR: Pata-de-vaca

NOME CIENTÍFICO: *Bauhinia forficata*

ORIGEM: Nativa

CAP (cm): 25;25;16;16 ALTURA (m): 4

INFORMAÇÕES GERAIS

SITUAÇÃO FITOSSANITÁRIA GERAL:

- [ ] Fungos/Pragas/Outros
- [ ] Vandalismo
- [ ] Sistema Radicular Exposto
- [ ] Inclinação Acentuada
- [ ] Risco de Queda
- [ ] Poda Drástica

PRESENÇA PRÓXIMA DE:

- [x] Poste
- [x] Rede Elétrica
- [ ] Rede Subterrânea
- [ ] Construção

VIGOR DA COPA: Vigorosa

SITUAÇÃO DA VIA: Canteiro Cimentado

FACE: Sul

OBSERVAÇÕES GERAIS:

PLANOS
ENGENHARIA

FICHA DE CADASTRAMENTO ARBÓREO

FOTOS:





PLANOS
ENGENHARIA

FICHA DE CADASTRAMENTO ARBÓREO

FICHA: 418 DATA: 01/06/2021

UTM X 272104 UTM Y 7471452 REGIÃO DE CADASTRAMENTO A-01

ENDEREÇO: Rua Antônio Ferreira de Brito, 236, Bairro - Jd.. Terras De Santa Maria

INFORMAÇÕES DO EXEMPLAR

NOME POPULAR:

NOME CIENTÍFICO:

ORIGEM:

CAP (cm): ALTURA (m):

INFORMAÇÕES GERAIS

SITUAÇÃO FITOSSANITÁRIA GERAL:

- [ ] Fungos/Pragas/Outros
- [ ] Vandalismo
- [ ] Sistema Radicular Exposto
- [ ] Inclinação Acentuada
- [ ] Risco de Queda
- [ ] Poda Drástica

PRESENÇA PRÓXIMA DE:

- [ ] Poste
- [ ] Rede Elétrica
- [ ] Rede Subterrânea
- [ ] Construção

VIGOR DA COPA:

SITUAÇÃO DA VIA:

FACE: Sul

OBSERVAÇÕES GERAIS:

Trecho sem arborização.

PLANOS
ENGENHARIA

FICHA DE CADASTRAMENTO ARBÓREO

FOTOS:





FICHA DE CADASTRAMENTO ARBÓREO

FICHA: 419 DATA: 01/06/2021

UTM X 272061 UTM Y 7471434 REGIÃO DE CADASTRAMENTO A-01

ENDEREÇO: Rua Francisca Bela de Jesus Souza, 282, Bairro - Jd.. Terras De Santa Maria

INFORMAÇÕES DO EXEMPLAR

NOME POPULAR: Morta

NOME CIENTÍFICO: *Morta*

ORIGEM: -

CAP (cm): 31 ALTURA (m): 3

INFORMAÇÕES GERAIS

SITUAÇÃO FITOSSANITÁRIA GERAL:

- ☐ Fungos/Pragas/Outros
- ☐ Vandalismo
- ☐ Sistema Radicular Exposto
- ☐ Inclinação Acentuada
- ☐ Risco de Queda
- ☐ Poda Drástica

PRESENÇA PRÓXIMA DE:

- ☐ Poste
- ☐ Rede Elétrica
- ☐ Rede Subterrânea
- ☐ Construção

VIGOR DA COPA: Não Vigorosa

SITUAÇÃO DA VIA: Canteiro Ajardinado

FACE: Oeste

OBSERVAÇÕES GERAIS:

PLANOS
ENGENHARIA

FICHA DE CADASTRAMENTO ARBÓREO

FOTOS:



PLANOS
ENGENHARIA

FICHA DE CADASTRAMENTO ARBÓREO

FICHA: 420 DATA: 01/06/2021

UTM X 272055 UTM Y 7471440 REGIÃO DE CADASTRAMENTO A-01

ENDEREÇO: Rua Francisca Bela de Jesus Souza, 282, Bairro - Jd.. Terras De Santa Maria

INFORMAÇÕES DO EXEMPLAR

NOME POPULAR: Aroeira-pimenteira

NOME CIENTÍFICO: *Schinus terebinthifolia*

ORIGEM: Nativa

CAP (cm): 16 ALTURA (m): 2

INFORMAÇÕES GERAIS

SITUAÇÃO FITOSSANITÁRIA GERAL:

- [ ] Fungos/Pragas/Outros
- [ ] Vandalismo
- [ ] Sistema Radicular Exposto
- [ ] Inclinação Acentuada
- [ ] Risco de Queda
- [ ] Poda Drástica

PRESENÇA PRÓXIMA DE:

- [ ] Poste
- [ ] Rede Elétrica
- [ ] Rede Subterrânea
- [ ] Construção

VIGOR DA COPA: Não Vigorosa

SITUAÇÃO DA VIA: Canteiro Ajardinado

FACE: Oeste

OBSERVAÇÕES GERAIS:

PLANOS
ENGENHARIA

FICHA DE CADASTRAMENTO ARBÓREO

FOTOS:



FICHA DE CADASTRAMENTO ARBÓREO

FICHA: 421 DATA: 01/06/2021

UTM X 272038 UTM Y 7471456 REGIÃO DE CADASTRAMENTO A-01

ENDEREÇO: Rua Francisca Bela de Jesus Souza, 312, Bairro - Jd.. Terras De Santa Maria

INFORMAÇÕES DO EXEMPLAR

NOME POPULAR: Amora

NOME CIENTÍFICO: *Morus nigra*

ORIGEM: Exótica

CAP (cm): ALTURA (m): 2

INFORMAÇÕES GERAIS

SITUAÇÃO FITOSSANITÁRIA GERAL:

- ☐ Fungos/Pragas/Outros
- ☐ Vandalismo
- ☐ Sistema Radicular Exposto
- ☐ Inclinação Acentuada
- ☐ Risco de Queda
- ☐ Poda Drástica

PRESENÇA PRÓXIMA DE:

- ☐ Poste
- ☐ Rede Elétrica
- ☐ Rede Subterrânea
- ☐ Construção

VIGOR DA COPA: Vigorosa

SITUAÇÃO DA VIA: Canteiro Ajardinado

FACE: Oeste

OBSERVAÇÕES GERAIS:

PLANOS
ENGENHARIA

FICHA DE CADASTRAMENTO ARBÓREO

FOTOS:



FICHA DE CADASTRAMENTO ARBÓREO

FICHA: 422 DATA: 01/06/2021

UTM X 272005 UTM Y 7471490 REGIÃO DE CADASTRAMENTO A-01

ENDEREÇO: Rua Francisca Bela de Jesus Souza, 362, Bairro - Jd.. Terras De Santa Maria

INFORMAÇÕES DO EXEMPLAR

NOME POPULAR: Melaleuca

NOME CIENTÍFICO: *Melaleuca alternifolia*

ORIGEM: Exótica

CAP (cm): 31;31 ALTURA (m): 4

INFORMAÇÕES GERAIS

SITUAÇÃO FITOSSANITÁRIA GERAL:

- ☐ Fungos/Pragas/Outros
- ☐ Vandalismo
- ☐ Sistema Radicular Exposto
- ☐ Inclinação Acentuada
- ☐ Risco de Queda
- ☐ Poda Drástica

PRESENÇA PRÓXIMA DE:

- ☐ Poste
- ☐ Rede Elétrica
- ☐ Rede Subterrânea
- ☐ Construção

VIGOR DA COPA: Vigorosa

SITUAÇÃO DA VIA: Canteiro Ajardinado

FACE: Oeste

OBSERVAÇÕES GERAIS:

PLANOS
ENGENHARIA

FICHA DE CADASTRAMENTO ARBÓREO

FOTOS:



FICHA DE CADASTRAMENTO ARBÓREO

FICHA: 423 DATA: 01/06/2021

UTM X 271997 UTM Y 7471496 REGIÃO DE CADASTRAMENTO A-01

ENDEREÇO: Rua Francisca Bela de Jesus Souza, 362, Bairro - Jd.. Terras De Santa Maria

INFORMAÇÕES DO EXEMPLAR

NOME POPULAR: Abacate

NOME CIENTÍFICO: *Persea americana*

ORIGEM: Exótica

CAP (cm): 16 ALTURA (m): 2

INFORMAÇÕES GERAIS

SITUAÇÃO FITOSSANITÁRIA GERAL:

- ☐ Fungos/Pragas/Outros
- ☐ Vandalismo
- ☐ Sistema Radicular Exposto
- ☐ Inclinação Acentuada
- ☐ Risco de Queda
- ☐ Poda Drástica

PRESENÇA PRÓXIMA DE:

- ☐ Poste
- ☐ Rede Elétrica
- ☐ Rede Subterrânea
- ☐ Construção

VIGOR DA COPA: Vigorosa

SITUAÇÃO DA VIA: Canteiro Ajardinado

FACE: Oeste

OBSERVAÇÕES GERAIS:

PLANOS
ENGENHARIA

FICHA DE CADASTRAMENTO ARBÓREO

FOTOS:



PLANOS
ENGENHARIA

FICHA DE CADASTRAMENTO ARBÓREO

FICHA: 424 DATA: 01/06/2021

UTM X 271969 UTM Y 7471525 REGIÃO DE CADASTRAMENTO A-01

ENDEREÇO: Rua Francisca Bela de Jesus Souza, 402, Bairro - Jd.. Terras De Santa Maria

INFORMAÇÕES DO EXEMPLAR

NOME POPULAR: Amora

NOME CIENTÍFICO: *Morus nigra*

ORIGEM: Exótica

CAP (cm): 31;22;22 ALTURA (m): 4

INFORMAÇÕES GERAIS

SITUAÇÃO FITOSSANITÁRIA GERAL:

- [ ] Fungos/Pragas/Outros
- [ ] Vandalismo
- [ ] Sistema Radicular Exposto
- [ ] Inclinação Acentuada
- [ ] Risco de Queda
- [ ] Poda Drástica

PRESENÇA PRÓXIMA DE:

- [ ] Poste
- [ ] Rede Elétrica
- [ ] Rede Subterrânea
- [x] Construção

VIGOR DA COPA: Vigorosa

SITUAÇÃO DA VIA: Canteiro Ajardinado

FACE: Oeste

OBSERVAÇÕES GERAIS:

PLANOS
ENGENHARIA

FICHA DE CADASTRAMENTO ARBÓREO

FOTOS:





FICHA DE CADASTRAMENTO ARBÓREO

FICHA: 425 DATA: 01/06/2021

UTM X 271962 UTM Y 7471532 REGIÃO DE CADASTRAMENTO A-01

ENDEREÇO: Rua Francisca Bela de Jesus Souza, 422, Bairro - Jd.. Terras De Santa Maria

INFORMAÇÕES DO EXEMPLAR

NOME POPULAR: Mangueira

NOME CIENTÍFICO: *Mangifera indica*

ORIGEM: Exótica

CAP (cm): 16;31 ALTURA (m): 5

INFORMAÇÕES GERAIS

SITUAÇÃO FITOSSANITÁRIA GERAL:

- ☐ Fungos/Pragas/Outros
- ☐ Vandalismo
- ☐ Sistema Radicular Exposto
- ☐ Inclinação Acentuada
- ☐ Risco de Queda
- ☐ Poda Drástica

PRESENÇA PRÓXIMA DE:

- ☐ Poste
- ☐ Rede Elétrica
- ☐ Rede Subterrânea
- ☐ Construção

VIGOR DA COPA: Vigorosa

SITUAÇÃO DA VIA: Canteiro Ajardinado

FACE: Oeste

OBSERVAÇÕES GERAIS:

PLANOS
ENGENHARIA

FICHA DE CADASTRAMENTO ARBÓREO

FOTOS:





FICHA DE CADASTRAMENTO ARBÓREO

FICHA: 425 DATA: 01/06/2021

UTM X 271956 UTM Y 7471539 REGIÃO DE CADASTRAMENTO A-01

ENDEREÇO: Rua Francisca Bela de Jesus Souza, 432, Bairro - Jd.. Terras De Santa Maria

INFORMAÇÕES DO EXEMPLAR

NOME POPULAR: Aroeira-pimenteira

NOME CIENTÍFICO: *Schinus terebinthifolia*

ORIGEM: Nativa

CAP (cm): 25 ALTURA (m): 3

INFORMAÇÕES GERAIS

SITUAÇÃO FITOSSANITÁRIA GERAL:

- ☐ Fungos/Pragas/Outros
- ☐ Vandalismo
- ☐ Sistema Radicular Exposto
- ☐ Inclinação Acentuada
- ☐ Risco de Queda
- ☐ Poda Drástica

PRESENÇA PRÓXIMA DE:

- ☐ Poste
- ☐ Rede Elétrica
- ☐ Rede Subterrânea
- ☐ Construção

VIGOR DA COPA: Vigorosa

SITUAÇÃO DA VIA: Canteiro Cimentado

FACE: Oeste

OBSERVAÇÕES GERAIS:

PLANOS
ENGENHARIA

FICHA DE CADASTRAMENTO ARBÓREO

FOTOS:





FICHA DE CADASTRAMENTO ARBÓREO

FICHA: 427 DATA: 01/06/2021

UTM X 271934 UTM Y 7471561 REGIÃO DE CADASTRAMENTO A-01

ENDEREÇO: Rua Francisca Bela de Jesus Souza, 462, Bairro - Jd.. Terras De Santa Maria

INFORMAÇÕES DO EXEMPLAR

NOME POPULAR: Quaresmeira

NOME CIENTÍFICO: *Pleroma granulosum*

ORIGEM: Nativa

CAP (cm): 16 ALTURA (m): 2,5

INFORMAÇÕES GERAIS

SITUAÇÃO FITOSSANITÁRIA GERAL:

- ☐ Fungos/Pragas/Outros
- ☐ Vandalismo
- ☐ Sistema Radicular Exposto
- ☐ Inclinação Acentuada
- ☐ Risco de Queda
- ☐ Poda Drástica

PRESENÇA PRÓXIMA DE:

- ☐ Poste
- ☐ Rede Elétrica
- ☐ Rede Subterrânea
- ☐ Construção

VIGOR DA COPA: Vigorosa

SITUAÇÃO DA VIA: Canteiro Ajardinado

FACE: Oeste

OBSERVAÇÕES GERAIS:

PLANOS
ENGENHARIA

FICHA DE CADASTRAMENTO ARBÓREO

FOTOS:



FICHA DE CADASTRAMENTO ARBÓREO

FICHA: 428 DATA: 01/06/2021

UTM X 271928 UTM Y 7471567 REGIÃO DE CADASTRAMENTO A-01

ENDEREÇO: Rua Francisca Bela de Jesus Souza, 472, Bairro - Jd.. Terras De Santa Maria

INFORMAÇÕES DO EXEMPLAR

NOME POPULAR: Aroeira-pimenteira

NOME CIENTÍFICO: *Schinus terebinthifolia*

ORIGEM: Nativa

CAP (cm): 16 ALTURA (m): 4

INFORMAÇÕES GERAIS

SITUAÇÃO FITOSSANITÁRIA GERAL:

- [ ] Fungos/Pragas/Outros
- [ ] Vandalismo
- [ ] Sistema Radicular Exposto
- [ ] Inclinação Acentuada
- [ ] Risco de Queda
- [ ] Poda Drástica

PRESENÇA PRÓXIMA DE:

- [ ] Poste
- [ ] Rede Elétrica
- [ ] Rede Subterrânea
- [x] Construção

VIGOR DA COPA: Vigorosa

SITUAÇÃO DA VIA: Canteiro Ajardinado

FACE: Oeste

OBSERVAÇÕES GERAIS:

PLANOS
ENGENHARIA

FICHA DE CADASTRAMENTO ARBÓREO

FOTOS:



FICHA DE CADASTRAMENTO ARBÓREO

FICHA: 429 DATA: 01/06/2021

UTM X 271920 UTM Y 7471574 REGIÃO DE CADASTRAMENTO A-01

ENDEREÇO: Rua Francisca Bela de Jesus Souza, 472, Bairro - Jd.. Terras De Santa Maria

INFORMAÇÕES DO EXEMPLAR

NOME POPULAR: Melaleuca

NOME CIENTÍFICO: *Melaleuca alternifolia*

ORIGEM: Exótica

CAP (cm): 47 ALTURA (m): 5

INFORMAÇÕES GERAIS

SITUAÇÃO FITOSSANITÁRIA GERAL:

- ☐ Fungos/Pragas/Outros
- ☐ Vandalismo
- ☐ Sistema Radicular Exposto
- ☐ Inclinação Acentuada
- ☐ Risco de Queda
- ☐ Poda Drástica

PRESENÇA PRÓXIMA DE:

- ☐ Poste
- ☐ Rede Elétrica
- ☐ Rede Subterrânea
- ☐ Construção

VIGOR DA COPA: Vigorosa

SITUAÇÃO DA VIA: Canteiro Ajardinado

FACE: Oeste

OBSERVAÇÕES GERAIS:

PLANOS
ENGENHARIA

FICHA DE CADASTRAMENTO ARBÓREO

FOTOS:



FICHA DE CADASTRAMENTO ARBÓREO

FICHA: 430 DATA: 01/06/2021

UTM X 271947 UTM Y 7471625 REGIÃO DE CADASTRAMENTO A-01

ENDEREÇO: Rua Irmã Giovanna Francisca Bianchi, 587, Bairro - Jd.. Terras De Santa Maria

INFORMAÇÕES DO EXEMPLAR

NOME POPULAR: Aroeira-pimenteira

NOME CIENTÍFICO: *Schinus terebinthifolia*

ORIGEM: Nativa

CAP (cm): 25 ALTURA (m): 3

INFORMAÇÕES GERAIS

SITUAÇÃO FITOSSANITÁRIA GERAL:

- ☐ Fungos/Pragas/Outros
- ☐ Vandalismo
- ☐ Sistema Radicular Exposto
- ☐ Inclinação Acentuada
- ☐ Risco de Queda
- ☐ Poda Drástica

PRESENÇA PRÓXIMA DE:

- ☐ Poste
- ☐ Rede Elétrica
- ☐ Rede Subterrânea
- ☐ Construção

VIGOR DA COPA: Vigorosa

SITUAÇÃO DA VIA: Canteiro Ajardinado

FACE: Norte

OBSERVAÇÕES GERAIS:

PLANOS
ENGENHARIA

FICHA DE CADASTRAMENTO ARBÓREO

FOTOS:



FICHA DE CADASTRAMENTO ARBÓREO

FICHA: 431 DATA: 01/06/2021

UTM X 271944 UTM Y 7471626 REGIÃO DE CADASTRAMENTO A-01

ENDEREÇO: Rua Irmã Giovanna Francisca Bianchi, 587, Bairro - Jd.. Terras De Santa Maria

INFORMAÇÕES DO EXEMPLAR

NOME POPULAR: Aroeira-pimenteira

NOME CIENTÍFICO: *Schinus terebinthifolia*

ORIGEM: Nativa

CAP (cm): 16 ALTURA (m): 2

INFORMAÇÕES GERAIS

SITUAÇÃO FITOSSANITÁRIA GERAL:

- ☐ Fungos/Pragas/Outros
- ☐ Vandalismo
- ☐ Sistema Radicular Exposto
- ☐ Inclinação Acentuada
- ☐ Risco de Queda
- ☐ Poda Drástica

PRESENÇA PRÓXIMA DE:

- ☐ Poste
- ☐ Rede Elétrica
- ☐ Rede Subterrânea
- ☐ Construção

VIGOR DA COPA: Vigorosa

SITUAÇÃO DA VIA: Canteiro Ajardinado

FACE: Norte

OBSERVAÇÕES GERAIS:

PLANOS
ENGENHARIA

FICHA DE CADASTRAMENTO ARBÓREO

FOTOS:





FICHA DE CADASTRAMENTO ARBÓREO

FICHA: 432 DATA: 01/06/2021

UTM X 271980 UTM Y 7471605 REGIÃO DE CADASTRAMENTO A-01

ENDEREÇO: Rua Irmã Giovanna Francisca Bianchi, 442, Bairro - Jd.. Terras De Santa Maria

INFORMAÇÕES DO EXEMPLAR

NOME POPULAR: Brinco-de-índio

NOME CIENTÍFICO: *Cojoba arborea*

ORIGEM: Exótica

CAP (cm): 25;25;25;25 ALTURA (m): 4

INFORMAÇÕES GERAIS

SITUAÇÃO FITOSSANITÁRIA GERAL:

- ☐ Fungos/Pragas/Outros
- ☐ Vandalismo
- ☐ Sistema Radicular Exposto
- ☐ Inclinação Acentuada
- ☐ Risco de Queda
- ☐ Poda Drástica

PRESENÇA PRÓXIMA DE:

- ☐ Poste
- ☐ Rede Elétrica
- ☐ Rede Subterrânea
- ☐ Construção

VIGOR DA COPA: Vigorosa

SITUAÇÃO DA VIA: Canteiro Ajardinado

FACE: Oeste

OBSERVAÇÕES GERAIS:

PLANOS
ENGENHARIA

FICHA DE CADASTRAMENTO ARBÓREO

FOTOS:



FICHA DE CADASTRAMENTO ARBÓREO

FICHA: 433 DATA: 01/06/2021

UTM X 271990 UTM Y 7471582 REGIÃO DE CADASTRAMENTO A-01

ENDEREÇO: Rua Irmã Giovanna Francisca Bianchi, 40, Bairro - Jd.. Terras De Santa Maria

INFORMAÇÕES DO EXEMPLAR

NOME POPULAR: Aroeira-pimenteira

NOME CIENTÍFICO: *Schinus terebinthifolia*

ORIGEM: Nativa

CAP (cm): ALTURA (m): 2

INFORMAÇÕES GERAIS

SITUAÇÃO FITOSSANITÁRIA GERAL:

- ☐ Fungos/Pragas/Outros
- ☐ Vandalismo
- ☐ Sistema Radicular Exposto
- ☐ Inclinação Acentuada
- ☐ Risco de Queda
- ☐ Poda Drástica

PRESENÇA PRÓXIMA DE:

- ☐ Poste
- ☐ Rede Elétrica
- ☐ Rede Subterrânea
- ☐ Construção

VIGOR DA COPA: Não Vigorosa

SITUAÇÃO DA VIA: Canteiro Ajardinado

FACE: Leste

OBSERVAÇÕES GERAIS:

PLANOS
ENGENHARIA

FICHA DE CADASTRAMENTO ARBÓREO

FOTOS:



PLANOS
ENGENHARIA

FICHA DE CADASTRAMENTO ARBÓREO

FICHA: 434 DATA: 01/06/2021

UTM X 271994 UTM Y 7471578 REGIÃO DE CADASTRAMENTO A-01

ENDEREÇO: Rua Irmã Giovanna Francisca Bianchi, 50, Bairro - Jd.. Terras De Santa Maria

INFORMAÇÕES DO EXEMPLAR

NOME POPULAR: Aroeira-pimenteira

NOME CIENTÍFICO: *Schinus terebinthifolia*

ORIGEM: Nativa

CAP (cm): 38 ALTURA (m): 3

INFORMAÇÕES GERAIS

SITUAÇÃO FITOSSANITÁRIA GERAL:

- [ ] Fungos/Pragas/Outros
- [ ] Vandalismo
- [ ] Sistema Radicular Exposto
- [ ] Inclinação Acentuada
- [ ] Risco de Queda
- [ ] Poda Drástica

PRESENÇA PRÓXIMA DE:

- [ ] Poste
- [ ] Rede Subterrânea
- [x] Rede Elétrica
- [x] Construção

VIGOR DA COPA: Vigorosa

SITUAÇÃO DA VIA: Canteiro Ajardinado

FACE: Leste

OBSERVAÇÕES GERAIS:

PLANOS
ENGENHARIA

FICHA DE CADASTRAMENTO ARBÓREO

FOTOS:



FICHA DE CADASTRAMENTO ARBÓREO

FICHA: 435 DATA: 01/06/2021

UTM X 271997 UTM Y 7471575 REGIÃO DE CADASTRAMENTO A-01

ENDEREÇO: Rua Irmã Giovanna Francisca Bianchi, 50, Bairro - Jd.. Terras De Santa Maria

INFORMAÇÕES DO EXEMPLAR

NOME POPULAR: Melaleuca

NOME CIENTÍFICO: *Melaleuca alternifolia*

ORIGEM: Exótica

CAP (cm): 47 ALTURA (m): 3

INFORMAÇÕES GERAIS

SITUAÇÃO FITOSSANITÁRIA GERAL:

- ☐ Fungos/Pragas/Outros
- ☐ Vandalismo
- ☐ Sistema Radicular Exposto
- ☐ Inclinação Acentuada
- ☐ Risco de Queda
- ☐ Poda Drástica

PRESENÇA PRÓXIMA DE:

- ☐ Poste
- ☐ Rede Elétrica
- ☐ Rede Subterrânea
- ☐ Construção

VIGOR DA COPA: Vigorosa

SITUAÇÃO DA VIA: Canteiro Ajardinado

FACE: Leste

OBSERVAÇÕES GERAIS:

PLANOS
ENGENHARIA

FICHA DE CADASTRAMENTO ARBÓREO

FOTOS:



FICHA DE CADASTRAMENTO ARBÓREO

FICHA: 436 DATA: 01/06/2021

UTM X 272002 UTM Y 7471570 REGIÃO DE CADASTRAMENTO A-01

ENDEREÇO: Rua Irmã Giovanna Francisca Bianchi, 60, Bairro - Jd.. Terras De Santa Maria

INFORMAÇÕES DO EXEMPLAR

NOME POPULAR: Pata-de-vaca

NOME CIENTÍFICO: *Bauhinia forficata*

ORIGEM: Nativa

CAP (cm): 31;31 ALTURA (m): 6

INFORMAÇÕES GERAIS

SITUAÇÃO FITOSSANITÁRIA GERAL:

- ☐ Fungos/Pragas/Outros
- ☐ Vandalismo
- ☐ Sistema Radicular Exposto
- ☐ Inclinação Acentuada
- ☐ Risco de Queda
- ☐ Poda Drástica

PRESENÇA PRÓXIMA DE:

- ☐ Poste
- ☐ Rede Elétrica
- ☐ Rede Subterrânea
- ☐ Construção

VIGOR DA COPA: Vigorosa

SITUAÇÃO DA VIA: Canteiro Ajardinado

FACE: Leste

OBSERVAÇÕES GERAIS:

PLANOS
ENGENHARIA

FICHA DE CADASTRAMENTO ARBÓREO

FOTOS:



FICHA DE CADASTRAMENTO ARBÓREO

FICHA: 437 DATA: 01/06/2021

UTM X 272011 UTM Y 7471560 REGIÃO DE CADASTRAMENTO A-01

ENDEREÇO: Rua Irmã Giovanna Francisca Bianchi, 70, Bairro - Jd.. Terras De Santa Maria

INFORMAÇÕES DO EXEMPLAR

NOME POPULAR: Aroeira-pimenteira

NOME CIENTÍFICO: *Schinus terebinthifolia*

ORIGEM: Nativa

CAP (cm): 31 ALTURA (m): 3

INFORMAÇÕES GERAIS

SITUAÇÃO FITOSSANITÁRIA GERAL:

- ☐ Fungos/Pragas/Outros
- ☐ Vandalismo
- ☐ Sistema Radicular Exposto
- ☐ Inclinação Acentuada
- ☐ Risco de Queda
- ☐ Poda Drástica

PRESENÇA PRÓXIMA DE:

- ☐ Poste
- ☐ Rede Elétrica
- ☐ Rede Subterrânea
- ☐ Construção

VIGOR DA COPA: Vigorosa

SITUAÇÃO DA VIA: Canteiro Ajardinado

FACE: Leste

OBSERVAÇÕES GERAIS:

PLANOS
ENGENHARIA

FICHA DE CADASTRAMENTO ARBÓREO

FOTOS:



PLANOS ENGENHARIA

FICHA DE CADASTRAMENTO ARBÓREO

FICHA: 438 DATA: 01/06/2021

UTM X 272021 UTM Y 7471565 REGIÃO DE CADASTRAMENTO A-01

ENDEREÇO: Rua Irmã Giovanna Francisca Bianchi, 70, Bairro - Jd.. Terras De Santa Maria

INFORMAÇÕES DO EXEMPLAR

NOME POPULAR: Aroeira-pimenteira

NOME CIENTÍFICO: *Schinus terebinthifolia*

ORIGEM: Nativa

CAP (cm): 31 ALTURA (m): 3

INFORMAÇÕES GERAIS

SITUAÇÃO FITOSSANITÁRIA GERAL:

- [ ] Fungos/Pragas/Outros
- [ ] Vandalismo
- [ ] Sistema Radicular Exposto
- [ ] Inclinação Acentuada
- [ ] Risco de Queda
- [ ] Poda Drástica

PRESENÇA PRÓXIMA DE:

- [ ] Poste
- [ ] Rede Elétrica
- [ ] Rede Subterrânea
- [x] Construção

VIGOR DA COPA: Vigorosa

SITUAÇÃO DA VIA: Canteiro Ajardinado

FACE: Oeste

OBSERVAÇÕES GERAIS:

PLANOS
ENGENHARIA

FICHA DE CADASTRAMENTO ARBÓREO

FOTOS:



FICHA DE CADASTRAMENTO ARBÓREO

FICHA: 439 DATA: 01/06/2021

UTM X 272026 UTM Y 7471560 REGIÃO DE CADASTRAMENTO A-01

ENDEREÇO: Rua Irmã Giovanna Francisca Bianchi, 382, Bairro - Jd.. Terras De Santa Maria

INFORMAÇÕES DO EXEMPLAR

NOME POPULAR: Mangueira

NOME CIENTÍFICO: *Mangifera indica*

ORIGEM: Exótica

CAP (cm): 47 ALTURA (m): 3,5

INFORMAÇÕES GERAIS

SITUAÇÃO FITOSSANITÁRIA GERAL:

- ☐ Fungos/Pragas/Outros
- ☐ Vandalismo
- ☐ Sistema Radicular Exposto
- ☐ Inclinação Acentuada
- ☐ Risco de Queda
- ☐ Poda Drástica

PRESENÇA PRÓXIMA DE:

- ☐ Poste
- ☐ Rede Elétrica
- ☐ Rede Subterrânea
- ☐ Construção

VIGOR DA COPA: Vigorosa

SITUAÇÃO DA VIA: Canteiro Cimentado

FACE: Oeste

OBSERVAÇÕES GERAIS:

PLANOS
ENGENHARIA

FICHA DE CADASTRAMENTO ARBÓREO

FOTOS:



FICHA DE CADASTRAMENTO ARBÓREO

FICHA: 440 DATA: 01/06/2021

UTM X 272029 UTM Y 7471556 REGIÃO DE CADASTRAMENTO A-01

ENDEREÇO: Rua Irmã Giovanna Francisca Bianchi, 382, Bairro - Jd.. Terras De Santa Maria

INFORMAÇÕES DO EXEMPLAR

NOME POPULAR: Quaresmeira

NOME CIENTÍFICO: *Pleroma granulosum*

ORIGEM: Nativa

CAP (cm): 25 ALTURA (m): 3

INFORMAÇÕES GERAIS

SITUAÇÃO FITOSSANITÁRIA GERAL:

- ☐ Fungos/Pragas/Outros
- ☐ Vandalismo
- ☐ Sistema Radicular Exposto
- ☐ Inclinação Acentuada
- ☐ Risco de Queda
- ☐ Poda Drástica

PRESENÇA PRÓXIMA DE:

- ☐ Poste
- ☐ Rede Elétrica
- ☐ Rede Subterrânea
- ☐ Construção

VIGOR DA COPA: Vigorosa

SITUAÇÃO DA VIA: Canteiro Cimentado

FACE: Oeste

OBSERVAÇÕES GERAIS:

PLANOS
ENGENHARIA

FICHA DE CADASTRAMENTO ARBÓREO

FOTOS:



FICHA DE CADASTRAMENTO ARBÓREO

FICHA: 441 DATA: 01/06/2021

UTM X 272033 UTM Y 7471552 REGIÃO DE CADASTRAMENTO A-01

ENDEREÇO: Rua Irmã Giovanna Francisca Bianchi, 372, Bairro - Jd.. Terras De Santa Maria

INFORMAÇÕES DO EXEMPLAR

NOME POPULAR: Quaresmeira

NOME CIENTÍFICO: *Pleroma granulosum*

ORIGEM: Nativa

CAP (cm): 25 ALTURA (m): 4

INFORMAÇÕES GERAIS

SITUAÇÃO FITOSSANITÁRIA GERAL:

- ☐ Fungos/Pragas/Outros
- ☐ Vandalismo
- ☐ Sistema Radicular Exposto
- ☐ Inclinação Acentuada
- ☐ Risco de Queda
- ☐ Poda Drástica

PRESENÇA PRÓXIMA DE:

- ☐ Poste
- ☐ Rede Elétrica
- ☐ Rede Subterrânea
- ☐ Construção

VIGOR DA COPA: Vigorosa

SITUAÇÃO DA VIA: Canteiro Cimentado

FACE: Oeste

OBSERVAÇÕES GERAIS:

PLANOS
ENGENHARIA

FICHA DE CADASTRAMENTO ARBÓREO

FOTOS:



FICHA DE CADASTRAMENTO ARBÓREO

FICHA: 442 DATA: 01/06/2021

UTM X 272037 UTM Y 7471549 REGIÃO DE CADASTRAMENTO A-01

ENDEREÇO: Rua Irmã Giovanna Francisca Bianchi, 372, Bairro - Jd.. Terras De Santa Maria

INFORMAÇÕES DO EXEMPLAR

NOME POPULAR: Quaresmeira

NOME CIENTÍFICO: *Pleroma granulosum*

ORIGEM: Nativa

CAP (cm): 31 ALTURA (m): 4

INFORMAÇÕES GERAIS

SITUAÇÃO FITOSSANITÁRIA GERAL:

- ☐ Fungos/Pragas/Outros
- ☐ Vandalismo
- ☐ Sistema Radicular Exposto
- ☐ Inclinação Acentuada
- ☐ Risco de Queda
- ☐ Poda Drástica

PRESENÇA PRÓXIMA DE:

- ☐ Poste
- ☐ Rede Elétrica
- ☐ Rede Subterrânea
- ☐ Construção

VIGOR DA COPA: Vigorosa

SITUAÇÃO DA VIA: Canteiro Ajardinado

FACE: Oeste

OBSERVAÇÕES GERAIS:

PLANOS
ENGENHARIA

FICHA DE CADASTRAMENTO ARBÓREO

FOTOS:



FICHA DE CADASTRAMENTO ARBÓREO

FICHA: 443 DATA: 01/06/2021

UTM X 272038 UTM Y 7471534 REGIÃO DE CADASTRAMENTO A-01

ENDEREÇO: Rua Irmã Giovanna Francisca Bianchi, 100, Bairro - Jd.. Terras De Santa Maria

INFORMAÇÕES DO EXEMPLAR

NOME POPULAR: Quaresmeira

NOME CIENTÍFICO: *Pleroma granulosum*

ORIGEM: Nativa

CAP (cm): 25;25;16 ALTURA (m): 3

INFORMAÇÕES GERAIS

SITUAÇÃO FITOSSANITÁRIA GERAL:

- [ ] Fungos/Pragas/Outros
- [ ] Vandalismo
- [ ] Sistema Radicular Exposto
- [ ] Inclinação Acentuada
- [ ] Risco de Queda
- [ ] Poda Drástica

PRESENÇA PRÓXIMA DE:

- [ ] Poste
- [ ] Rede Elétrica
- [ ] Rede Subterrânea
- [ ] Construção

VIGOR DA COPA: Vigorosa

SITUAÇÃO DA VIA: Canteiro Ajardinado

FACE: Leste

OBSERVAÇÕES GERAIS:

PLANOS
ENGENHARIA

FICHA DE CADASTRAMENTO ARBÓREO

FOTOS:



PLANOS
ENGENHARIA

FICHA DE CADASTRAMENTO ARBÓREO

FICHA: 444 DATA: 01/06/2021

UTM X 272047 UTM Y 7471524 REGIÃO DE CADASTRAMENTO A-01

ENDEREÇO: Rua Irmã Giovanna Francisca Bianchi, 342, Bairro - Jd.. Terras De Santa Maria

INFORMAÇÕES DO EXEMPLAR

NOME POPULAR: Palmeira-imperial

NOME CIENTÍFICO: *Roystonea oleracea*

ORIGEM: Exótica

CAP (cm): 31 ALTURA (m): 4

INFORMAÇÕES GERAIS

SITUAÇÃO FITOSSANITÁRIA GERAL:

- [ ] Fungos/Pragas/Outros
- [ ] Vandalismo
- [ ] Sistema Radicular Exposto
- [ ] Inclinação Acentuada
- [ ] Risco de Queda
- [ ] Poda Drástica

PRESENÇA PRÓXIMA DE:

- [ ] Poste
- [ ] Rede Elétrica
- [ ] Rede Subterrânea
- [x] Construção

VIGOR DA COPA: Vigorosa

SITUAÇÃO DA VIA: Canteiro Ajardinado

FACE: Leste

OBSERVAÇÕES GERAIS:

PLANOS
ENGENHARIA

FICHA DE CADASTRAMENTO ARBÓREO

FOTOS:



FICHA DE CADASTRAMENTO ARBÓREO

FICHA: 445 DATA: 01/06/2021

UTM X 272053 UTM Y 7471532 REGIÃO DE CADASTRAMENTO A-01

ENDEREÇO: Rua Irmã Giovanna Francisca Bianchi, 342, Bairro - Jd.. Terras De Santa Maria

INFORMAÇÕES DO EXEMPLAR

NOME POPULAR: Melaleuca

NOME CIENTÍFICO: *Melaleuca alternifolia*

ORIGEM: Exótica

CAP (cm): 31;22 ALTURA (m): 4

INFORMAÇÕES GERAIS

SITUAÇÃO FITOSSANITÁRIA GERAL:

- [ ] Fungos/Pragas/Outros
- [ ] Vandalismo
- [ ] Sistema Radicular Exposto
- [ ] Inclinação Acentuada
- [ ] Risco de Queda
- [ ] Poda Drástica

PRESENÇA PRÓXIMA DE:

- [ ] Poste
- [ ] Rede Subterrânea
- [x] Rede Elétrica
- [ ] Construção

VIGOR DA COPA: Vigorosa

SITUAÇÃO DA VIA: Canteiro Ajardinado

FACE: Oeste

OBSERVAÇÕES GERAIS:

PLANOS
ENGENHARIA

FICHA DE CADASTRAMENTO ARBÓREO

FOTOS:



FICHA DE CADASTRAMENTO ARBÓREO

FICHA: 446 DATA: 01/06/2021

UTM X 272064 UTM Y 7471520 REGIÃO DE CADASTRAMENTO A-01

ENDEREÇO: Rua Irmã Giovanna Francisca Bianchi, 322, Bairro - Jd.. Terras De Santa Maria

INFORMAÇÕES DO EXEMPLAR

NOME POPULAR: Aroeira-pimenteira

NOME CIENTÍFICO: *Schinus terebinthifolia*

ORIGEM: Nativa

CAP (cm): 31 ALTURA (m): 4

INFORMAÇÕES GERAIS

SITUAÇÃO FITOSSANITÁRIA GERAL:

- [ ] Fungos/Pragas/Outros
- [ ] Vandalismo
- [ ] Sistema Radicular Exposto
- [ ] Inclinação Acentuada
- [ ] Risco de Queda
- [ ] Poda Drástica

PRESENÇA PRÓXIMA DE:

- [ ] Poste
- [ ] Rede Subterrânea
- [x] Rede Elétrica
- [ ] Construção

VIGOR DA COPA: Vigorosa

SITUAÇÃO DA VIA: Canteiro Ajardinado

FACE: Oeste

OBSERVAÇÕES GERAIS:

PLANOS
ENGENHARIA

FICHA DE CADASTRAMENTO ARBÓREO

FOTOS:



PLANOS ENGENHARIA

FICHA DE CADASTRAMENTO ARBÓREO

FICHA: 447 DATA: 01/06/2021

UTM X 272071 UTM Y 7471513 REGIÃO DE CADASTRAMENTO A-01

ENDEREÇO: Rua Irmã Giovanna Francisca Bianchi, 132, Bairro - Jd.. Terras De Santa Maria

INFORMAÇÕES DO EXEMPLAR

NOME POPULAR: Algodão-do-cerrado

NOME CIENTÍFICO: *Cochlospermum gossypium*

ORIGEM: Exótica

CAP (cm): 31 ALTURA (m): 6

INFORMAÇÕES GERAIS

SITUAÇÃO FITOSSANITÁRIA GERAL:

- [ ] Fungos/Pragas/Outros
- [ ] Vandalismo
- [ ] Sistema Radicular Exposto
- [ ] Inclinação Acentuada
- [ ] Risco de Queda
- [ ] Poda Drástica

PRESENÇA PRÓXIMA DE:

- [ ] Poste
- [ ] Rede Subterrânea
- [x] Rede Elétrica
- [ ] Construção

VIGOR DA COPA: Vigorosa

SITUAÇÃO DA VIA: Canteiro Cimentado

FACE: Oeste

OBSERVAÇÕES GERAIS:

PLANOS
ENGENHARIA

FICHA DE CADASTRAMENTO ARBÓREO

FOTOS:





FICHA DE CADASTRAMENTO ARBÓREO

FICHA: 448 DATA: 01/06/2021

UTM X 272068 UTM Y 7471503 REGIÃO DE CADASTRAMENTO A-01

ENDEREÇO: Rua Irmã Giovanna Francisca Bianchi, 132, Bairro - Jd.. Terras De Santa Maria

INFORMAÇÕES DO EXEMPLAR

NOME POPULAR: Aroeira-pimenteira

NOME CIENTÍFICO: *Schinus terebinthifolia*

ORIGEM: Nativa

CAP (cm): 25 ALTURA (m): 4

INFORMAÇÕES GERAIS

SITUAÇÃO FITOSSANITÁRIA GERAL:

- [ ] Fungos/Pragas/Outros
- [ ] Vandalismo
- [ ] Sistema Radicular Exposto
- [ ] Inclinação Acentuada
- [ ] Risco de Queda
- [ ] Poda Drástica

PRESENÇA PRÓXIMA DE:

- [x] Poste
- [x] Rede Elétrica
- [ ] Rede Subterrânea
- [x] Construção

VIGOR DA COPA: Vigorosa

SITUAÇÃO DA VIA: Canteiro Ajardinado

FACE: Leste

OBSERVAÇÕES GERAIS:

PLANOS
ENGENHARIA

FICHA DE CADASTRAMENTO ARBÓREO

FOTOS:



FICHA DE CADASTRAMENTO ARBÓREO

FICHA: 449 DATA: 01/06/2021

UTM X 272081 UTM Y 7471491 REGIÃO DE CADASTRAMENTO A-01

ENDEREÇO: Rua Irmã Giovanna Francisca Bianchi, 170, Bairro - Jd.. Terras De Santa Maria

INFORMAÇÕES DO EXEMPLAR

NOME POPULAR: Aroeira-pimenteira

NOME CIENTÍFICO: *Schinus terebinthifolia*

ORIGEM: Nativa

CAP (cm): 16 ALTURA (m): 3

INFORMAÇÕES GERAIS

SITUAÇÃO FITOSSANITÁRIA GERAL:

- [ ] Fungos/Pragas/Outros
- [ ] Vandalismo
- [ ] Sistema Radicular Exposto
- [ ] Inclinação Acentuada
- [ ] Risco de Queda
- [ ] Poda Drástica

PRESENÇA PRÓXIMA DE:

- [x] Poste
- [x] Rede Elétrica
- [ ] Rede Subterrânea
- [x] Construção

VIGOR DA COPA: Vigorosa

SITUAÇÃO DA VIA: Canteiro Ajardinado

FACE: Leste

OBSERVAÇÕES GERAIS:

PLANOS
ENGENHARIA

FICHA DE CADASTRAMENTO ARBÓREO

FOTOS:



FICHA DE CADASTRAMENTO ARBÓREO

FICHA: 450 DATA: 01/06/2021

UTM X 272100 UTM Y 7471483 REGIÃO DE CADASTRAMENTO A-01

ENDEREÇO: Rua Irmã Giovanna Francisca Bianchi, 272, Bairro - Jd.. Terras De Santa Maria

INFORMAÇÕES DO EXEMPLAR

NOME POPULAR: Melaleuca

NOME CIENTÍFICO: *Melaleuca alternifolia*

ORIGEM: Exótica

CAP (cm): 25;25;25 ALTURA (m): 3

INFORMAÇÕES GERAIS

SITUAÇÃO FITOSSANITÁRIA GERAL:

- ☐ Fungos/Pragas/Outros
- ☐ Vandalismo
- ☐ Sistema Radicular Exposto
- ☐ Inclinação Acentuada
- ☐ Risco de Queda
- ☐ Poda Drástica

PRESENÇA PRÓXIMA DE:

- ☐ Poste
- ☐ Rede Elétrica
- ☐ Rede Subterrânea
- ☐ Construção

VIGOR DA COPA: Vigorosa

SITUAÇÃO DA VIA: Canteiro Ajardinado

FACE: Oeste

OBSERVAÇÕES GERAIS:

PLANOS
ENGENHARIA

FICHA DE CADASTRAMENTO ARBÓREO

FOTOS:



PLANOS
ENGENHARIA

FICHA DE CADASTRAMENTO ARBÓREO

FICHA: 451 DATA: 01/06/2021

UTM X 272110 UTM Y 7472135 REGIÃO DE CADASTRAMENTO A-01

ENDEREÇO: Rua Rio Paraguai, 318, Bairro - Pq. ORes.tes Ongaro

INFORMAÇÕES DO EXEMPLAR

NOME POPULAR:

NOME CIENTÍFICO:

ORIGEM:

CAP (cm): ALTURA (m):

INFORMAÇÕES GERAIS

SITUAÇÃO FITOSSANITÁRIA GERAL:

- [ ] Fungos/Pragas/Outros
- [ ] Vandalismo
- [ ] Sistema Radicular Exposto
- [ ] Inclinação Acentuada
- [ ] Risco de Queda
- [ ] Poda Drástica

PRESENÇA PRÓXIMA DE:

- [ ] Poste
- [ ] Rede Elétrica
- [ ] Rede Subterrânea
- [ ] Construção

VIGOR DA COPA:

SITUAÇÃO DA VIA:

FACE: Sul

OBSERVAÇÕES GERAIS:

Trecho sem arborização.

PLANOS
ENGENHARIA

FICHA DE CADASTRAMENTO ARBÓREO

FOTOS:





PLANOS
ENGENHARIA

FICHA DE CADASTRAMENTO ARBÓREO

FICHA: 452 DATA: 01/06/2021

UTM X 272148 UTM Y 7472138 REGIÃO DE CADASTRAMENTO A-01

ENDEREÇO: Rua Rio Paraná, 285, Bairro - Pq. ORes.tes Ongaro

INFORMAÇÕES DO EXEMPLAR

NOME POPULAR: Tamarindo

NOME CIENTÍFICO: *Tamarindus indica*

ORIGEM: Exótica

CAP (cm): 79;63;0;0;0;0;0;0;0;0;0;0;0;0 ALTURA (m): 7

INFORMAÇÕES GERAIS

SITUAÇÃO FITOSSANITÁRIA GERAL:

- ☐ Fungos/Pragas/Outros
- ☐ Vandalismo
- ☐ Sistema Radicular Exposto
- ☐ Inclinação Acentuada
- ☐ Risco de Queda
- ☐ Poda Drástica

PRESENÇA PRÓXIMA DE:

- ☐ Poste
- ☐ Rede Elétrica
- ☐ Rede Subterrânea
- ☐ Construção

VIGOR DA COPA: Vigorosa

SITUAÇÃO DA VIA: Canteiro Ajardinado

FACE: Sul

OBSERVAÇÕES GERAIS:

PLANOS
ENGENHARIA

FICHA DE CADASTRAMENTO ARBÓREO

FOTOS:







PLANOS ENGENHARIA

FICHA DE CADASTRAMENTO ARBÓREO

FICHA: 453 DATA: 01/06/2021

UTM X 272155 UTM Y 7472143 REGIÃO DE CADASTRAMENTO A-01

ENDEREÇO: Rua Rio Paraná, 285, Bairro - Pq. ORes.tes Ongaro

INFORMAÇÕES DO EXEMPLAR

NOME POPULAR: Sibipiruna

NOME CIENTÍFICO: *Cenostigma pluviosum*

ORIGEM: Nativa

CAP (cm): 94;53 ALTURA (m): 8

INFORMAÇÕES GERAIS

SITUAÇÃO FITOSSANITÁRIA GERAL:

- [ ] Fungos/Pragas/Outros
- [ ] Vandalismo
- [ ] Sistema Radicular Exposto
- [ ] Inclinação Acentuada
- [ ] Risco de Queda
- [ ] Poda Drástica

PRESENÇA PRÓXIMA DE:

- [ ] Poste
- [ ] Rede Subterrânea
- [x] Rede Elétrica
- [ ] Construção

VIGOR DA COPA: Vigorosa

SITUAÇÃO DA VIA: Canteiro Cimentado

FACE: Sul

OBSERVAÇÕES GERAIS:

PLANOS
ENGENHARIA

FICHA DE CADASTRAMENTO ARBÓREO

FOTOS:





FICHA DE CADASTRAMENTO ARBÓREO

FICHA: 454 DATA: 01/06/2021

UTM X 272156 UTM Y 7472148 REGIÃO DE CADASTRAMENTO A-01

ENDEREÇO: Rua Rio Paraná, 285, Bairro - Pq. ORes.tes Ongaro

INFORMAÇÕES DO EXEMPLAR

NOME POPULAR: Sibipiruna

NOME CIENTÍFICO: *Cenostigma pluviosum*

ORIGEM: Nativa

CAP (cm): 82;141 ALTURA (m): 8

INFORMAÇÕES GERAIS

SITUAÇÃO FITOSSANITÁRIA GERAL:

- [ ] Fungos/Pragas/Outros
- [ ] Vandalismo
- [ ] Sistema Radicular Exposto
- [ ] Inclinação Acentuada
- [ ] Risco de Queda
- [ ] Poda Drástica

PRESENÇA PRÓXIMA DE:

- [x] Poste
- [x] Rede Elétrica
- [ ] Rede Subterrânea
- [ ] Construção

VIGOR DA COPA: Vigorosa

SITUAÇÃO DA VIA: Canteiro Cimentado

FACE: Sul

OBSERVAÇÕES GERAIS:

PLANOS
ENGENHARIA

FICHA DE CADASTRAMENTO ARBÓREO

FOTOS:





FICHA DE CADASTRAMENTO ARBÓREO

FICHA: 455 DATA: 01/06/2021

UTM X 272128 UTM Y 7472178 REGIÃO DE CADASTRAMENTO A-01

ENDEREÇO: Rua Rio Paraná, 192, Bairro - Pq. ORes.tes Ongaro

INFORMAÇÕES DO EXEMPLAR

NOME POPULAR: Cinamomo

NOME CIENTÍFICO: *Melia azedarach*

ORIGEM: Exótica

CAP (cm): 31;31;31;31;31;31;31;31;31;31;50 ALTURA (m): 6

INFORMAÇÕES GERAIS

SITUAÇÃO FITOSSANITÁRIA GERAL:

- [ ] Fungos/Pragas/Outros
- [ ] Vandalismo
- [ ] Sistema Radicular Exposto
- [ ] Inclinação Acentuada
- [ ] Risco de Queda
- [ ] Poda Drástica

PRESENÇA PRÓXIMA DE:

- [ ] Poste
- [ ] Rede Subterrânea
- [x] Rede Elétrica
- [ ] Construção

VIGOR DA COPA: Vigorosa

SITUAÇÃO DA VIA: Canteiro Cimentado

FACE: Leste

OBSERVAÇÕES GERAIS:

PLANOS
ENGENHARIA

FICHA DE CADASTRAMENTO ARBÓREO

FOTOS:





FICHA DE CADASTRAMENTO ARBÓREO

FICHA: 456 DATA: 01/06/2021

UTM X 272112 UTM Y 7472191 REGIÃO DE CADASTRAMENTO A-01

ENDEREÇO: Rua Rio Paraná, 172, Bairro - Pq. ORes.tes Ongaro

INFORMAÇÕES DO EXEMPLAR

NOME POPULAR: Jerivá

NOME CIENTÍFICO: *Syagrus romanzoffiana*

ORIGEM: Nativa

CAP (cm): 66 ALTURA (m): 2

INFORMAÇÕES GERAIS

SITUAÇÃO FITOSSANITÁRIA GERAL:

- [ ] Fungos/Pragas/Outros
- [ ] Vandalismo
- [ ] Sistema Radicular Exposto
- [ ] Inclinação Acentuada
- [ ] Risco de Queda
- [ ] Poda Drástica

PRESENÇA PRÓXIMA DE:

- [ ] Poste
- [ ] Rede Subterrânea
- [x] Rede Elétrica
- [ ] Construção

VIGOR DA COPA: Vigorosa

SITUAÇÃO DA VIA: Canteiro Ajardinado

FACE: Leste

OBSERVAÇÕES GERAIS:

PLANOS
ENGENHARIA

FICHA DE CADASTRAMENTO ARBÓREO

FOTOS:





FICHA DE CADASTRAMENTO ARBÓREO

FICHA: 457 DATA: 01/06/2021

UTM X 272095 UTM Y 7472208 REGIÃO DE CADASTRAMENTO A-01

ENDEREÇO: Rua Rio Paraná, 142, Bairro - Pq. ORes.tes Ongaro

INFORMAÇÕES DO EXEMPLAR

NOME POPULAR: Espirradeira

NOME CIENTÍFICO: *Nerium oleander*

ORIGEM: Exótica

CAP (cm): 31;31 ALTURA (m): 3

INFORMAÇÕES GERAIS

SITUAÇÃO FITOSSANITÁRIA GERAL:

- [ ] Fungos/Pragas/Outros
- [ ] Vandalismo
- [ ] Sistema Radicular Exposto
- [ ] Inclinação Acentuada
- [ ] Risco de Queda
- [ ] Poda Drástica

PRESENÇA PRÓXIMA DE:

- [ ] Poste
- [x] Rede Elétrica
- [ ] Rede Subterrânea
- [ ] Construção

VIGOR DA COPA: Vigorosa

SITUAÇÃO DA VIA: Canteiro Cimentado

FACE: Leste

OBSERVAÇÕES GERAIS:

PLANOS
ENGENHARIA

FICHA DE CADASTRAMENTO ARBÓREO

FOTOS:





PLANOS
ENGENHARIA

FICHA DE CADASTRAMENTO ARBÓREO

FICHA: 458 DATA: 01/06/2021

UTM X 272093 UTM Y 7472210 REGIÃO DE CADASTRAMENTO A-01

ENDEREÇO: Rua Rio Paraná, 142, Bairro - Pq. ORes.tes Ongaro

INFORMAÇÕES DO EXEMPLAR

NOME POPULAR: Chapéu-de-napoleão

NOME CIENTÍFICO: *Thevetia peruviana*

ORIGEM: Exótica

CAP (cm): 31;31;16;16 ALTURA (m): 3

INFORMAÇÕES GERAIS

SITUAÇÃO FITOSSANITÁRIA GERAL:

- [ ] Fungos/Pragas/Outros
- [ ] Vandalismo
- [ ] Sistema Radicular Exposto
- [ ] Inclinação Acentuada
- [ ] Risco de Queda
- [ ] Poda Drástica

PRESENÇA PRÓXIMA DE:

- [ ] Poste
- [ ] Rede Subterrânea
- [x] Rede Elétrica
- [ ] Construção

VIGOR DA COPA: Vigorosa

SITUAÇÃO DA VIA: Canteiro Cimentado

FACE: Leste

OBSERVAÇÕES GERAIS:

PLANOS
ENGENHARIA

FICHA DE CADASTRAMENTO ARBÓREO

FOTOS:



PLANOS
ENGENHARIA

FICHA DE CADASTRAMENTO ARBÓREO

FICHA: 459 DATA: 01/06/2021

UTM X 272082 UTM Y 7472220 REGIÃO DE CADASTRAMENTO A-01

ENDEREÇO: Rua Rio Paraná, 132, Bairro - Pq. ORes.tes Ongaro

INFORMAÇÕES DO EXEMPLAR

NOME POPULAR: Murta

NOME CIENTÍFICO: *Murraya paniculata*

ORIGEM: Exótica

CAP (cm): 16;16;16 ALTURA (m): 3

INFORMAÇÕES GERAIS

SITUAÇÃO FITOSSANITÁRIA GERAL:

- ☐ Fungos/Pragas/Outros
- ☐ Vandalismo
- ☐ Sistema Radicular Exposto
- ☐ Inclinação Acentuada
- ☐ Risco de Queda
- ☐ Poda Drástica

PRESENÇA PRÓXIMA DE:

- ☐ Poste
- ☐ Rede Elétrica
- ☐ Rede Subterrânea
- ☐ Construção

VIGOR DA COPA: Vigorosa

SITUAÇÃO DA VIA: Canteiro Cimentado

FACE: Leste

OBSERVAÇÕES GERAIS:

PLANOS
ENGENHARIA

FICHA DE CADASTRAMENTO ARBÓREO

FOTOS:





PLANOS
ENGENHARIA

FICHA DE CADASTRAMENTO ARBÓREO

FICHA: 460 DATA: 01/06/2021

UTM X 272022 UTM Y 7472275 REGIÃO DE CADASTRAMENTO A-01

ENDEREÇO: Rua Rio Paraná, 52, Bairro - Pq. ORes.tes Ongaro

INFORMAÇÕES DO EXEMPLAR

NOME POPULAR: Cinamomo

NOME CIENTÍFICO: *Melia azedarach*

ORIGEM: Exótica

CAP (cm): 47;47;47;31;31;31 ALTURA (m): 4

INFORMAÇÕES GERAIS

SITUAÇÃO FITOSSANITÁRIA GERAL:

- [ ] Fungos/Pragas/Outros
- [ ] Vandalismo
- [ ] Sistema Radicular Exposto
- [ ] Inclinação Acentuada
- [ ] Risco de Queda
- [ ] Poda Drástica

PRESENÇA PRÓXIMA DE:

- [ ] Poste
- [x] Rede Elétrica
- [ ] Rede Subterrânea
- [ ] Construção

VIGOR DA COPA: Vigorosa

SITUAÇÃO DA VIA: Canteiro Ajardinado

FACE: Leste

OBSERVAÇÕES GERAIS:

PLANOS
ENGENHARIA

FICHA DE CADASTRAMENTO ARBÓREO

FOTOS:



PLANOS
ENGENHARIA

FICHA DE CADASTRAMENTO ARBÓREO

FICHA: 461 DATA: 01/06/2021

UTM X 272003 UTM Y 7472293 REGIÃO DE CADASTRAMENTO A-01

ENDEREÇO: Rua Rio Paraná, 22, Bairro - Pq. ORes.tes Ongaro

INFORMAÇÕES DO EXEMPLAR

NOME POPULAR: Cinamomo

NOME CIENTÍFICO: *Melia azedarach*

ORIGEM: Exótica

CAP (cm): 116;82;57 ALTURA (m): 5

INFORMAÇÕES GERAIS

SITUAÇÃO FITOSSANITÁRIA GERAL:

- [ ] Fungos/Pragas/Outros
- [ ] Vandalismo
- [ ] Sistema Radicular Exposto
- [ ] Inclinação Acentuada
- [ ] Risco de Queda
- [ ] Poda Drástica

PRESENÇA PRÓXIMA DE:

- [ ] Poste
- [x] Rede Elétrica
- [ ] Rede Subterrânea
- [ ] Construção

VIGOR DA COPA: Vigorosa

SITUAÇÃO DA VIA: Canteiro Ajardinado

FACE: Leste

OBSERVAÇÕES GERAIS:

PLANOS
ENGENHARIA

FICHA DE CADASTRAMENTO ARBÓREO

FOTOS:





PLANOS
ENGENHARIA

FICHA DE CADASTRAMENTO ARBÓREO

FICHA: 462 DATA: 01/06/2021

UTM X 271976 UTM Y 7472303 REGIÃO DE CADASTRAMENTO A-01

ENDEREÇO: Rua Rio Paraná, 12, Bairro - Pq. ORes.tes Ongaro

INFORMAÇÕES DO EXEMPLAR

NOME POPULAR: Oiti

NOME CIENTÍFICO: *Licania tomentosa*

ORIGEM: Nativa

CAP (cm): 31;47;35 ALTURA (m): 5

INFORMAÇÕES GERAIS

SITUAÇÃO FITOSSANITÁRIA GERAL:

- [ ] Fungos/Pragas/Outros
- [ ] Vandalismo
- [ ] Sistema Radicular Exposto
- [ ] Inclinação Acentuada
- [ ] Risco de Queda
- [ ] Poda Drástica

PRESENÇA PRÓXIMA DE:

- [ ] Poste
- [ ] Rede Subterrânea
- [x] Rede Elétrica
- [ ] Construção

VIGOR DA COPA: Vigorosa

SITUAÇÃO DA VIA: Canteiro Cimentado

FACE: Norte

OBSERVAÇÕES GERAIS:

PLANOS
ENGENHARIA

FICHA DE CADASTRAMENTO ARBÓREO

FOTOS:





PLANOS
ENGENHARIA

FICHA DE CADASTRAMENTO ARBÓREO

FICHA: 463 DATA: 01/06/2021

UTM X 271965 UTM Y 7472291 REGIÃO DE CADASTRAMENTO A-01

ENDEREÇO: Rua Rio Solimões, 12, Bairro - Pq. ORes.tes Ongaro

INFORMAÇÕES DO EXEMPLAR

NOME POPULAR: Acerola

NOME CIENTÍFICO: *Malpighia emarginata*

ORIGEM: Exótica

CAP (cm): 19;19;19;19;19;19 ALTURA (m): 3

INFORMAÇÕES GERAIS

SITUAÇÃO FITOSSANITÁRIA GERAL:

- ☐ Fungos/Pragas/Outros
- ☐ Vandalismo
- ☐ Sistema Radicular Exposto
- ☐ Inclinação Acentuada
- ☐ Risco de Queda
- ☐ Poda Drástica

PRESENÇA PRÓXIMA DE:

- ☐ Poste
- ☐ Rede Elétrica
- ☐ Rede Subterrânea
- ☐ Construção

VIGOR DA COPA: Vigorosa

SITUAÇÃO DA VIA: Canteiro Cimentado

FACE: Norte

OBSERVAÇÕES GERAIS:

PLANOS
ENGENHARIA

FICHA DE CADASTRAMENTO ARBÓREO

FOTOS:





PLANOS
ENGENHARIA

FICHA DE CADASTRAMENTO ARBÓREO

FICHA: 464 DATA: 01/06/2021

UTM X 271962 UTM Y 7472303 REGIÃO DE CADASTRAMENTO A-01

ENDEREÇO: Rua Rio Solimões, 216, Bairro - Pq. ORes.tes Ongaro

INFORMAÇÕES DO EXEMPLAR

NOME POPULAR: Dendezeiro

NOME CIENTÍFICO: *Elaeis guineensis*

ORIGEM: Exótica

CAP (cm): 232 ALTURA (m): 4

INFORMAÇÕES GERAIS

SITUAÇÃO FITOSSANITÁRIA GERAL:

- [ ] Fungos/Pragas/Outros
- [ ] Vandalismo
- [ ] Sistema Radicular Exposto
- [ ] Inclinação Acentuada
- [ ] Risco de Queda
- [ ] Poda Drástica

PRESENÇA PRÓXIMA DE:

- [ ] Poste
- [ ] Rede Subterrânea
- [x] Rede Elétrica
- [ ] Construção

VIGOR DA COPA: Vigorosa

SITUAÇÃO DA VIA: Canteiro Cimentado

FACE: Sul

OBSERVAÇÕES GERAIS:

PLANOS
ENGENHARIA

FICHA DE CADASTRAMENTO ARBÓREO

FOTOS:





FICHA DE CADASTRAMENTO ARBÓREO

FICHA: 465 DATA: 01/06/2021

UTM X 271972 UTM Y 7472301 REGIÃO DE CADASTRAMENTO A-01

ENDEREÇO: Rua Rio Solimões, 12, Bairro - Pq. ORes.tes Ongaro

INFORMAÇÕES DO EXEMPLAR

NOME POPULAR: Mangueira

NOME CIENTÍFICO: *Mangifera indica*

ORIGEM: Exótica

CAP (cm): 94;63;72 ALTURA (m): 7

INFORMAÇÕES GERAIS

SITUAÇÃO FITOSSANITÁRIA GERAL:

- [ ] Fungos/Pragas/Outros
- [ ] Vandalismo
- [ ] Sistema Radicular Exposto
- [ ] Inclinação Acentuada
- [ ] Risco de Queda
- [ ] Poda Drástica

PRESENÇA PRÓXIMA DE:

- [ ] Poste
- [ ] Rede Elétrica
- [ ] Rede Subterrânea
- [ ] Construção

VIGOR DA COPA: Vigorosa

SITUAÇÃO DA VIA: Canteiro Cimentado

FACE: Norte

OBSERVAÇÕES GERAIS:

PLANOS
ENGENHARIA

FICHA DE CADASTRAMENTO ARBÓREO

FOTOS:





FICHA DE CADASTRAMENTO ARBÓREO

FICHA: 466 DATA: 01/06/2021

UTM X 271943 UTM Y 7472347 REGIÃO DE CADASTRAMENTO A-01

ENDEREÇO: Rua Rio Paraná, 174, Bairro - Pq. ORes.tes Ongaro

INFORMAÇÕES DO EXEMPLAR

NOME POPULAR: Murta

NOME CIENTÍFICO: *Murraya paniculata*

ORIGEM: Exótica

CAP (cm): 31;31;31;31;31;31;31;31;31;31;31;31;31;31 ALTURA (m): 5

INFORMAÇÕES GERAIS

SITUAÇÃO FITOSSANITÁRIA GERAL:

- [ ] Fungos/Pragas/Outros
- [ ] Vandalismo
- [ ] Sistema Radicular Exposto
- [ ] Inclinação Acentuada
- [ ] Risco de Queda
- [ ] Poda Drástica

PRESENÇA PRÓXIMA DE:

- [x] Poste
- [x] Rede Elétrica
- [ ] Rede Subterrânea
- [ ] Construção

VIGOR DA COPA: Vigorosa

SITUAÇÃO DA VIA: Canteiro Cimentado

FACE: Leste

OBSERVAÇÕES GERAIS:

PLANOS
ENGENHARIA

FICHA DE CADASTRAMENTO ARBÓREO

FOTOS:





FICHA DE CADASTRAMENTO ARBÓREO

FICHA: 467 DATA: 01/06/2021

UTM X 271899 UTM Y 7472387 REGIÃO DE CADASTRAMENTO A-01

ENDEREÇO: Rua Rio Paraná, 114, Bairro - Pq. ORes.tes Ongaro

INFORMAÇÕES DO EXEMPLAR

NOME POPULAR: Jasmim-manga

NOME CIENTÍFICO: *Plumeria rubra*

ORIGEM: Exótica

CAP (cm): 16 ALTURA (m): 2

INFORMAÇÕES GERAIS

SITUAÇÃO FITOSSANITÁRIA GERAL:

- ☐ Fungos/Pragas/Outros
- ☐ Vandalismo
- ☐ Sistema Radicular Exposto
- ☐ Inclinação Acentuada
- ☐ Risco de Queda
- ☐ Poda Drástica

PRESENÇA PRÓXIMA DE:

- ☐ Poste
- ☐ Rede Elétrica
- ☐ Rede Subterrânea
- ☐ Construção

VIGOR DA COPA: Vigorosa

SITUAÇÃO DA VIA: Canteiro Cimentado

FACE: Leste

OBSERVAÇÕES GERAIS:

PLANOS
ENGENHARIA

FICHA DE CADASTRAMENTO ARBÓREO

FOTOS:



PLANOS
ENGENHARIA

FICHA DE CADASTRAMENTO ARBÓREO

FICHA: 468 DATA: 01/06/2021

UTM X 271891 UTM Y 7472395 REGIÃO DE CADASTRAMENTO A-01

ENDEREÇO: Rua Rio Paraná, 104, Bairro - Pq. ORes.tes Ongaro

INFORMAÇÕES DO EXEMPLAR

NOME POPULAR: Murta

NOME CIENTÍFICO: *Murraya paniculata*

ORIGEM: Exótica

CAP (cm): 22;22;22;22;22;22;22 ALTURA (m): 4

INFORMAÇÕES GERAIS

SITUAÇÃO FITOSSANITÁRIA GERAL:

- [ ] Fungos/Pragas/Outros
- [ ] Vandalismo
- [ ] Sistema Radicular Exposto
- [ ] Inclinação Acentuada
- [ ] Risco de Queda
- [ ] Poda Drástica

PRESENÇA PRÓXIMA DE:

- [ ] Poste
- [ ] Rede Subterrânea
- [x] Rede Elétrica
- [ ] Construção

VIGOR DA COPA: Vigorosa

SITUAÇÃO DA VIA: Canteiro Cimentado

FACE: Leste

OBSERVAÇÕES GERAIS:

PLANOS
ENGENHARIA

FICHA DE CADASTRAMENTO ARBÓREO

FOTOS:





PLANOS
ENGENHARIA

FICHA DE CADASTRAMENTO ARBÓREO

FICHA: 469 DATA: 01/06/2021

UTM X 271883 UTM Y 7472402 REGIÃO DE CADASTRAMENTO A-01

ENDEREÇO: Rua Rio Paraná, 94, Bairro - Pq. ORes.tes Ongaro

INFORMAÇÕES DO EXEMPLAR

NOME POPULAR: Oiti

NOME CIENTÍFICO: *Licania tomentosa*

ORIGEM: Nativa

CAP (cm): 47;31;35;38 ALTURA (m): 5

INFORMAÇÕES GERAIS

SITUAÇÃO FITOSSANITÁRIA GERAL:

- [ ] Fungos/Pragas/Outros
- [ ] Vandalismo
- [ ] Sistema Radicular Exposto
- [ ] Inclinação Acentuada
- [ ] Risco de Queda
- [ ] Poda Drástica

PRESENÇA PRÓXIMA DE:

- [ ] Poste
- [ ] Rede Subterrânea
- [x] Rede Elétrica
- [ ] Construção

VIGOR DA COPA: Vigorosa

SITUAÇÃO DA VIA: Canteiro Cimentado

FACE: Leste

OBSERVAÇÕES GERAIS:

PLANOS
ENGENHARIA

FICHA DE CADASTRAMENTO ARBÓREO

FOTOS:





FICHA DE CADASTRAMENTO ARBÓREO

FICHA: 470 DATA: 01/06/2021

UTM X 271861 UTM Y 7472425 REGIÃO DE CADASTRAMENTO A-01

ENDEREÇO: Rua Rio Paraná, 64, Bairro - Pq. ORes.tes Ongaro

INFORMAÇÕES DO EXEMPLAR

NOME POPULAR: Murta

NOME CIENTÍFICO: *Murraya paniculata*

ORIGEM: Exótica

CAP (cm): 19;19;19;19 ALTURA (m): 2

INFORMAÇÕES GERAIS

SITUAÇÃO FITOSSANITÁRIA GERAL:

- ☐ Fungos/Pragas/Outros
- ☐ Vandalismo
- ☐ Sistema Radicular Exposto
- ☐ Inclinação Acentuada
- ☐ Risco de Queda
- ☐ Poda Drástica

PRESENÇA PRÓXIMA DE:

- ☐ Poste
- ☐ Rede Elétrica
- ☐ Rede Subterrânea
- ☐ Construção

VIGOR DA COPA: Vigorosa

SITUAÇÃO DA VIA: Canteiro Ajardinado

FACE: Leste

OBSERVAÇÕES GERAIS:

PLANOS
ENGENHARIA

FICHA DE CADASTRAMENTO ARBÓREO

FOTOS:





PLANOS ENGENHARIA

FICHA DE CADASTRAMENTO ARBÓREO

FICHA: 471 DATA: 01/06/2021

UTM X 271851 UTM Y 7472432 REGIÃO DE CADASTRAMENTO A-01

ENDEREÇO: Rua Rio Paraná, 44, Bairro - Pq. ORes.tes Ongaro

INFORMAÇÕES DO EXEMPLAR

NOME POPULAR: Ipê-roxo

NOME CIENTÍFICO: *Handroanthus heptaphyllus*

ORIGEM: Nativa

CAP (cm): 129 ALTURA (m): 9

INFORMAÇÕES GERAIS

SITUAÇÃO FITOSSANITÁRIA GERAL:

- [ ] Fungos/Pragas/Outros
- [ ] Vandalismo
- [ ] Sistema Radicular Exposto
- [ ] Inclinação Acentuada
- [ ] Risco de Queda
- [ ] Poda Drástica

PRESENÇA PRÓXIMA DE:

- [ ] Poste
- [ ] Rede Elétrica
- [ ] Rede Subterrânea
- [ ] Construção

VIGOR DA COPA: Vigorosa

SITUAÇÃO DA VIA: Canteiro Ajardinado

FACE: Leste

OBSERVAÇÕES GERAIS:

PLANOS
ENGENHARIA

FICHA DE CADASTRAMENTO ARBÓREO

FOTOS:





PLANOS
ENGENHARIA

FICHA DE CADASTRAMENTO ARBÓREO

FICHA: 472 DATA: 01/06/2021

UTM X 271813 UTM Y 7472441 REGIÃO DE CADASTRAMENTO A-01

ENDEREÇO: Rua Rio Negro, 32, Bairro - Pq. ORes.tes Ongaro

INFORMAÇÕES DO EXEMPLAR

NOME POPULAR: Ipê-roxo

NOME CIENTÍFICO: *Handroanthus impetiginosus*

ORIGEM: Nativa

CAP (cm): 16;16 ALTURA (m): 3

INFORMAÇÕES GERAIS

SITUAÇÃO FITOSSANITÁRIA GERAL:

- [ ] Fungos/Pragas/Outros
- [ ] Vandalismo
- [ ] Sistema Radicular Exposto
- [ ] Inclinação Acentuada
- [ ] Risco de Queda
- [ ] Poda Drástica

PRESENÇA PRÓXIMA DE:

- [ ] Poste
- [ ] Rede Elétrica
- [ ] Rede Subterrânea
- [ ] Construção

VIGOR DA COPA: Vigorosa

SITUAÇÃO DA VIA: Canteiro Cimentado

FACE: Norte

OBSERVAÇÕES GERAIS:

PLANOS
ENGENHARIA

FICHA DE CADASTRAMENTO ARBÓREO

FOTOS:





PLANOS
ENGENHARIA

FICHA DE CADASTRAMENTO ARBÓREO

FICHA: 473 DATA: 01/06/2021

UTM X 271807 UTM Y 7472440 REGIÃO DE CADASTRAMENTO A-01

ENDEREÇO: Rua Rio Negro, 32, Bairro - Pq. ORes.tes Ongaro

INFORMAÇÕES DO EXEMPLAR

NOME POPULAR: Ipê-amarelo

NOME CIENTÍFICO: *Handroanthus chrysotrichus*

ORIGEM: Nativa

CAP (cm): 25 ALTURA (m): 3

INFORMAÇÕES GERAIS

SITUAÇÃO FITOSSANITÁRIA GERAL:

- [ ] Fungos/Pragas/Outros
- [ ] Vandalismo
- [ ] Sistema Radicular Exposto
- [ ] Inclinação Acentuada
- [ ] Risco de Queda
- [ ] Poda Drástica

PRESENÇA PRÓXIMA DE:

- [ ] Poste
- [ ] Rede Elétrica
- [ ] Rede Subterrânea
- [ ] Construção

VIGOR DA COPA: Vigorosa

SITUAÇÃO DA VIA: Canteiro Ajardinado

FACE: Norte

OBSERVAÇÕES GERAIS:

PLANOS
ENGENHARIA

FICHA DE CADASTRAMENTO ARBÓREO

FOTOS:





PLANOS
ENGENHARIA

FICHA DE CADASTRAMENTO ARBÓREO

FICHA: 474 DATA: 01/06/2021

UTM X 271792 UTM Y 7472441 REGIÃO DE CADASTRAMENTO A-01

ENDEREÇO: Rua Rio Negro, 499, Bairro - Pq. ORes.tes Ongaro

INFORMAÇÕES DO EXEMPLAR

NOME POPULAR: Paineira

NOME CIENTÍFICO: *Ceiba speciosa*

ORIGEM: Nativa

CAP (cm): 132;132;132 ALTURA (m): 8

INFORMAÇÕES GERAIS

SITUAÇÃO FITOSSANITÁRIA GERAL:

- [ ] Fungos/Pragas/Outros
- [ ] Vandalismo
- [ ] Sistema Radicular Exposto
- [ ] Inclinação Acentuada
- [ ] Risco de Queda
- [ ] Poda Drástica

PRESENÇA PRÓXIMA DE:

- [ ] Poste
- [ ] Rede Elétrica
- [ ] Rede Subterrânea
- [ ] Construção

VIGOR DA COPA: Vigorosa

SITUAÇÃO DA VIA: Canteiro Cimentado

FACE: Norte

OBSERVAÇÕES GERAIS:

PLANOS
ENGENHARIA

FICHA DE CADASTRAMENTO ARBÓREO

FOTOS:





FICHA DE CADASTRAMENTO ARBÓREO

FICHA: 475 DATA: 01/06/2021

UTM X 271782 UTM Y 7472440 REGIÃO DE CADASTRAMENTO A-01

ENDEREÇO: Rua Rio Negro, 499, Bairro - Pq. ORes.tes Ongaro

INFORMAÇÕES DO EXEMPLAR

NOME POPULAR: Ipê-branco

NOME CIENTÍFICO: *Tabebuia roseoalba*

ORIGEM: Nativa

CAP (cm): 75 ALTURA (m): 6

INFORMAÇÕES GERAIS

SITUAÇÃO FITOSSANITÁRIA GERAL:

- ☐ Fungos/Pragas/Outros
- ☐ Vandalismo
- ☐ Sistema Radicular Exposto
- ☐ Inclinação Acentuada
- ☐ Risco de Queda
- ☐ Poda Drástica

PRESENÇA PRÓXIMA DE:

- ☐ Poste
- ☐ Rede Elétrica
- ☐ Rede Subterrânea
- ☐ Construção

VIGOR DA COPA: Vigorosa

SITUAÇÃO DA VIA: Canteiro Ajardinado

FACE: Norte

OBSERVAÇÕES GERAIS:

PLANOS
ENGENHARIA

FICHA DE CADASTRAMENTO ARBÓREO

FOTOS:





FICHA DE CADASTRAMENTO ARBÓREO

FICHA: 476 DATA: 01/06/2021

UTM X 271778 UTM Y 7472439 REGIÃO DE CADASTRAMENTO A-01

ENDEREÇO: Rua Rio Negro, 499, Bairro - Pq. ORes.tes Ongaro

INFORMAÇÕES DO EXEMPLAR

NOME POPULAR: Ipê-branco

NOME CIENTÍFICO: *Tabebuia roseoalba*

ORIGEM: Nativa

CAP (cm): 75 ALTURA (m): 6

INFORMAÇÕES GERAIS

SITUAÇÃO FITOSSANITÁRIA GERAL:

- ☐ Fungos/Pragas/Outros
- ☐ Vandalismo
- ☐ Sistema Radicular Exposto
- ☐ Inclinação Acentuada
- ☐ Risco de Queda
- ☐ Poda Drástica

PRESENÇA PRÓXIMA DE:

- ☐ Poste
- ☐ Rede Elétrica
- ☐ Rede Subterrânea
- ☐ Construção

VIGOR DA COPA: Vigorosa

SITUAÇÃO DA VIA: Canteiro Ajardinado

FACE: Norte

OBSERVAÇÕES GERAIS:

PLANOS
ENGENHARIA

FICHA DE CADASTRAMENTO ARBÓREO

FOTOS:





FICHA DE CADASTRAMENTO ARBÓREO

FICHA: 477 DATA: 01/06/2021

UTM X 271774 UTM Y 7472434 REGIÃO DE CADASTRAMENTO A-01

ENDEREÇO: Rua Rio Negro, 499, Bairro - Pq. ORes.tes Ongaro

INFORMAÇÕES DO EXEMPLAR

NOME POPULAR: Ipê-roxo

NOME CIENTÍFICO: *Handroanthus impetiginosus*

ORIGEM: Nativa

CAP (cm): 75 ALTURA (m): 5

INFORMAÇÕES GERAIS

SITUAÇÃO FITOSSANITÁRIA GERAL:

- [ ] Fungos/Pragas/Outros
- [ ] Vandalismo
- [ ] Sistema Radicular Exposto
- [ ] Inclinação Acentuada
- [ ] Risco de Queda
- [ ] Poda Drástica

PRESENÇA PRÓXIMA DE:

- [ ] Poste
- [ ] Rede Elétrica
- [ ] Rede Subterrânea
- [ ] Construção

VIGOR DA COPA: Vigorosa

SITUAÇÃO DA VIA: Canteiro Ajardinado

FACE: Norte

OBSERVAÇÕES GERAIS:

PLANOS
ENGENHARIA

FICHA DE CADASTRAMENTO ARBÓREO

FOTOS:





FICHA DE CADASTRAMENTO ARBÓREO

FICHA: 478 DATA: 01/06/2021

UTM X 271708 UTM Y 7472440 REGIÃO DE CADASTRAMENTO A-01

ENDEREÇO: Rua Rio Negro, 33, Bairro - Pq. ORes.tes Ongaro

INFORMAÇÕES DO EXEMPLAR

NOME POPULAR:

NOME CIENTÍFICO:

ORIGEM:

CAP (cm): ALTURA (m):

INFORMAÇÕES GERAIS

SITUAÇÃO FITOSSANITÁRIA GERAL:

- [ ] Fungos/Pragas/Outros
- [ ] Vandalismo
- [ ] Sistema Radicular Exposto
- [ ] Inclinação Acentuada
- [ ] Risco de Queda
- [ ] Poda Drástica

PRESENÇA PRÓXIMA DE:

- [ ] Poste
- [ ] Rede Elétrica
- [ ] Rede Subterrânea
- [ ] Construção

VIGOR DA COPA:

SITUAÇÃO DA VIA:

FACE: Norte

OBSERVAÇÕES GERAIS:

Trecho sem arborização.

PLANOS
ENGENHARIA

FICHA DE CADASTRAMENTO ARBÓREO

FOTOS:





FICHA DE CADASTRAMENTO ARBÓREO

FICHA: 479 DATA: 01/06/2021

UTM X 271680 UTM Y 7472406 REGIÃO DE CADASTRAMENTO A-01

ENDEREÇO: Rua Rio Parnaíba, 304, Bairro - Pq. ORes.tes Ongaro

INFORMAÇÕES DO EXEMPLAR

NOME POPULAR: Palmeira-fênix

NOME CIENTÍFICO: *Phoenix roebelenii*

ORIGEM: Exótica

CAP (cm): 31 ALTURA (m): 2

INFORMAÇÕES GERAIS

SITUAÇÃO FITOSSANITÁRIA GERAL:

- [ ] Fungos/Pragas/Outros
- [ ] Vandalismo
- [ ] Sistema Radicular Exposto
- [ ] Inclinação Acentuada
- [ ] Risco de Queda
- [ ] Poda Drástica

PRESENÇA PRÓXIMA DE:

- [ ] Poste
- [ ] Rede Elétrica
- [ ] Rede Subterrânea
- [ ] Construção

VIGOR DA COPA: Vigorosa

SITUAÇÃO DA VIA: Canteiro Ajardinado

FACE: Oeste

OBSERVAÇÕES GERAIS:

PLANOS
ENGENHARIA

FICHA DE CADASTRAMENTO ARBÓREO

FOTOS:





FICHA DE CADASTRAMENTO ARBÓREO

FICHA: 480 DATA: 01/06/2021

UTM X 271741 UTM Y 7472348 REGIÃO DE CADASTRAMENTO A-01

ENDEREÇO: Rua Rio Parnaíba, 224, Bairro - Pq. ORes.tes Ongaro

INFORMAÇÕES DO EXEMPLAR

NOME POPULAR: Limão

NOME CIENTÍFICO: *Citrus limon*

ORIGEM: Exótica

CAP (cm): 31 ALTURA (m): 4

INFORMAÇÕES GERAIS

SITUAÇÃO FITOSSANITÁRIA GERAL:

- ☐ Fungos/Pragas/Outros
- ☐ Vandalismo
- ☐ Sistema Radicular Exposto
- ☐ Inclinação Acentuada
- ☐ Risco de Queda
- ☐ Poda Drástica

PRESENÇA PRÓXIMA DE:

- ☐ Poste
- ☐ Rede Elétrica
- ☐ Rede Subterrânea
- ☐ Construção

VIGOR DA COPA: Vigorosa

SITUAÇÃO DA VIA: Canteiro Ajardinado

FACE: Oeste

OBSERVAÇÕES GERAIS:

PLANOS
ENGENHARIA

FICHA DE CADASTRAMENTO ARBÓREO

FOTOS:





PLANOS
ENGENHARIA

FICHA DE CADASTRAMENTO ARBÓREO

FICHA: 481 DATA: 01/06/2021

UTM X 271753 UTM Y 7472340 REGIÃO DE CADASTRAMENTO A-01

ENDEREÇO: Rua Rio Parnaíba, 214, Bairro - Pq. ORes.tes Ongaro

INFORMAÇÕES DO EXEMPLAR

NOME POPULAR: Suprimida

NOME CIENTÍFICO:

ORIGEM:

CAP (cm): ALTURA (m):

INFORMAÇÕES GERAIS

SITUAÇÃO FITOSSANITÁRIA GERAL:

- [ ] Fungos/Pragas/Outros
- [ ] Vandalismo
- [ ] Sistema Radicular Exposto
- [ ] Inclinação Acentuada
- [ ] Risco de Queda
- [x] Poda Drástica

PRESENÇA PRÓXIMA DE:

- [ ] Poste
- [ ] Rede Elétrica
- [ ] Rede Subterrânea
- [ ] Construção

VIGOR DA COPA: Não Vigorosa

SITUAÇÃO DA VIA: Canteiro Cimentado

FACE: Oeste

OBSERVAÇÕES GERAIS:

PLANOS
ENGENHARIA

FICHA DE CADASTRAMENTO ARBÓREO

FOTOS:



FICHA DE CADASTRAMENTO ARBÓREO

FICHA: 482 DATA: 01/06/2021

UTM X 271781 UTM Y 7472328 REGIÃO DE CADASTRAMENTO A-01

ENDEREÇO: Rua Rio Iguaçu, 666, Bairro - Pq. ORes.tes Ongaro

INFORMAÇÕES DO EXEMPLAR

NOME POPULAR:

NOME CIENTÍFICO:

ORIGEM:

CAP (cm): ALTURA (m):

INFORMAÇÕES GERAIS

SITUAÇÃO FITOSSANITÁRIA GERAL:

- [ ] Fungos/Pragas/Outros
- [ ] Vandalismo
- [ ] Sistema Radicular Exposto
- [ ] Inclinação Acentuada
- [ ] Risco de Queda
- [ ] Poda Drástica

PRESENÇA PRÓXIMA DE:

- [ ] Poste
- [ ] Rede Elétrica
- [ ] Rede Subterrânea
- [ ] Construção

VIGOR DA COPA:

SITUAÇÃO DA VIA:

FACE: Norte

OBSERVAÇÕES GERAIS:

Trecho sem arborização.

PLANOS
ENGENHARIA

FICHA DE CADASTRAMENTO ARBÓREO

FOTOS:





FICHA DE CADASTRAMENTO ARBÓREO

FICHA: 483 DATA: 01/06/2021

UTM X 271787 UTM Y 7472331 REGIÃO DE CADASTRAMENTO A-01

ENDEREÇO: Rua Rio Iguaçu, 666, Bairro - Pq. ORes.tes Ongaro

INFORMAÇÕES DO EXEMPLAR

NOME POPULAR: Murta

NOME CIENTÍFICO: *Murraya paniculata*

ORIGEM: Exótica

CAP (cm): 44;41 ALTURA (m): 4

INFORMAÇÕES GERAIS

SITUAÇÃO FITOSSANITÁRIA GERAL:

- [ ] Fungos/Pragas/Outros
- [ ] Vandalismo
- [ ] Sistema Radicular Exposto
- [ ] Inclinação Acentuada
- [ ] Risco de Queda
- [ ] Poda Drástica

PRESENÇA PRÓXIMA DE:

- [x] Poste
- [x] Rede Elétrica
- [ ] Rede Subterrânea
- [ ] Construção

VIGOR DA COPA: Vigorosa

SITUAÇÃO DA VIA: Canteiro Cimentado

FACE: Norte

OBSERVAÇÕES GERAIS:

PLANOS
ENGENHARIA

FICHA DE CADASTRAMENTO ARBÓREO

FOTOS:





PLANOS
ENGENHARIA

FICHA DE CADASTRAMENTO ARBÓREO

FICHA: 484 DATA: 01/06/2021

UTM X 271784 UTM Y 7472329 REGIÃO DE CADASTRAMENTO A-01

ENDEREÇO: Rua Rio Iguaçu, 666, Bairro - Pq. ORes.tes Ongaro

INFORMAÇÕES DO EXEMPLAR

NOME POPULAR: Oiti

NOME CIENTÍFICO: *Licania tomentosa*

ORIGEM: Nativa

CAP (cm): 50;60 ALTURA (m): 6

INFORMAÇÕES GERAIS

SITUAÇÃO FITOSSANITÁRIA GERAL:

- [ ] Fungos/Pragas/Outros
- [ ] Vandalismo
- [ ] Sistema Radicular Exposto
- [ ] Inclinação Acentuada
- [ ] Risco de Queda
- [ ] Poda Drástica

PRESENÇA PRÓXIMA DE:

- [x] Poste
- [x] Rede Elétrica
- [ ] Rede Subterrânea
- [ ] Construção

VIGOR DA COPA: Vigorosa

SITUAÇÃO DA VIA: Canteiro Cimentado

FACE: Norte

OBSERVAÇÕES GERAIS:

PLANOS
ENGENHARIA

FICHA DE CADASTRAMENTO ARBÓREO

FOTOS:





FICHA DE CADASTRAMENTO ARBÓREO

FICHA: 485 DATA: 01/06/2021

UTM X 271778 UTM Y 7472322 REGIÃO DE CADASTRAMENTO A-01

ENDEREÇO: Rua Rio Iguaçu, 666, Bairro - Pq. ORes.tes Ongaro

INFORMAÇÕES DO EXEMPLAR

NOME POPULAR: Murta

NOME CIENTÍFICO: *Murraya paniculata*

ORIGEM: Exótica

CAP (cm): 22;22;22;22;22 ALTURA (m): 3

INFORMAÇÕES GERAIS

SITUAÇÃO FITOSSANITÁRIA GERAL:

- [ ] Fungos/Pragas/Outros
- [ ] Vandalismo
- [ ] Sistema Radicular Exposto
- [ ] Inclinação Acentuada
- [ ] Risco de Queda
- [ ] Poda Drástica

PRESENÇA PRÓXIMA DE:

- [ ] Poste
- [ ] Rede Subterrânea
- [x] Rede Elétrica
- [ ] Construção

VIGOR DA COPA: Vigorosa

SITUAÇÃO DA VIA: Canteiro Cimentado

FACE: Norte

OBSERVAÇÕES GERAIS:

PLANOS
ENGENHARIA

FICHA DE CADASTRAMENTO ARBÓREO

FOTOS:



PLANOS
ENGENHARIA

FICHA DE CADASTRAMENTO ARBÓREO

FICHA: 486 DATA: 01/06/2021

UTM X 271777 UTM Y 7472319 REGIÃO DE CADASTRAMENTO A-01

ENDEREÇO: Rua Rio Iguaçu, 666, Bairro - Pq. ORes.tes Ongaro

INFORMAÇÕES DO EXEMPLAR

NOME POPULAR: Murta

NOME CIENTÍFICO: *Murraya paniculata*

ORIGEM: Exótica

CAP (cm): 22;22;22;22;22 ALTURA (m): 3

INFORMAÇÕES GERAIS

SITUAÇÃO FITOSSANITÁRIA GERAL:

- [ ] Fungos/Pragas/Outros
- [ ] Vandalismo
- [ ] Sistema Radicular Exposto
- [ ] Inclinação Acentuada
- [ ] Risco de Queda
- [ ] Poda Drástica

PRESENÇA PRÓXIMA DE:

- [ ] Poste
- [ ] Rede Subterrânea
- [x] Rede Elétrica
- [ ] Construção

VIGOR DA COPA: Vigorosa

SITUAÇÃO DA VIA: Canteiro Cimentado

FACE: Norte

OBSERVAÇÕES GERAIS:

PLANOS
ENGENHARIA

FICHA DE CADASTRAMENTO ARBÓREO

FOTOS:



FICHA DE CADASTRAMENTO ARBÓREO

FICHA: 487 DATA: 01/06/2021

UTM X 271784 UTM Y 7472310 REGIÃO DE CADASTRAMENTO A-01

ENDEREÇO: Rua Rio Parnaíba, 666, Bairro - Pq. ORes.tes Ongaro

INFORMAÇÕES DO EXEMPLAR

NOME POPULAR: Pitanga

NOME CIENTÍFICO: *Eugenia uniflora*

ORIGEM: Nativa

CAP (cm): 25;25 ALTURA (m): 3

INFORMAÇÕES GERAIS

SITUAÇÃO FITOSSANITÁRIA GERAL:

- [ ] Fungos/Pragas/Outros
- [ ] Vandalismo
- [ ] Sistema Radicular Exposto
- [ ] Inclinação Acentuada
- [ ] Risco de Queda
- [x] Poda Drástica

PRESENÇA PRÓXIMA DE:

- [x] Poste
- [x] Rede Elétrica
- [ ] Rede Subterrânea
- [ ] Construção

VIGOR DA COPA: Vigorosa

SITUAÇÃO DA VIA: Canteiro Cimentado

FACE: Norte

OBSERVAÇÕES GERAIS:

PLANOS
ENGENHARIA

FICHA DE CADASTRAMENTO ARBÓREO

FOTOS:







FICHA DE CADASTRAMENTO ARBÓREO

FICHA: 488 DATA: 01/06/2021

UTM X 271810 UTM Y 7472287 REGIÃO DE CADASTRAMENTO A-01

ENDEREÇO: Rua Rio Parnaíba, 624, Bairro - Pq. ORes.tes Ongaro

INFORMAÇÕES DO EXEMPLAR

NOME POPULAR: Ipê-branco

NOME CIENTÍFICO: *Tabebuia roseoalba*

ORIGEM: Nativa

CAP (cm): 25;16;16 ALTURA (m): 2,5

INFORMAÇÕES GERAIS

SITUAÇÃO FITOSSANITÁRIA GERAL:

- [ ] Fungos/Pragas/Outros
- [ ] Vandalismo
- [ ] Sistema Radicular Exposto
- [ ] Inclinação Acentuada
- [ ] Risco de Queda
- [x] Poda Drástica

PRESENÇA PRÓXIMA DE:

- [x] Poste
- [x] Rede Elétrica
- [ ] Rede Subterrânea
- [ ] Construção

VIGOR DA COPA: Não Vigorosa

SITUAÇÃO DA VIA: Canteiro Ajardinado

FACE: Norte

OBSERVAÇÕES GERAIS:

PLANOS
ENGENHARIA

FICHA DE CADASTRAMENTO ARBÓREO

FOTOS:







PLANOS
ENGENHARIA

FICHA DE CADASTRAMENTO ARBÓREO

FICHA: 489 DATA: 01/06/2021

UTM X 271842 UTM Y 7472258 REGIÃO DE CADASTRAMENTO A-01

ENDEREÇO: Rua Rio Parnaíba, 584, Bairro - Pq. ORes.tes Ongaro

INFORMAÇÕES DO EXEMPLAR

NOME POPULAR: Goiaba

NOME CIENTÍFICO: *Psidium guajava*

ORIGEM: Exótica

CAP (cm): 31;25 ALTURA (m): 3

INFORMAÇÕES GERAIS

SITUAÇÃO FITOSSANITÁRIA GERAL:

- [ ] Fungos/Pragas/Outros
- [ ] Vandalismo
- [ ] Sistema Radicular Exposto
- [ ] Inclinação Acentuada
- [ ] Risco de Queda
- [ ] Poda Drástica

PRESENÇA PRÓXIMA DE:

- [ ] Poste
- [ ] Rede Subterrânea
- [x] Rede Elétrica
- [ ] Construção

VIGOR DA COPA: Vigorosa

SITUAÇÃO DA VIA: Canteiro Cimentado

FACE: Oeste

OBSERVAÇÕES GERAIS:

PLANOS
ENGENHARIA

FICHA DE CADASTRAMENTO ARBÓREO

FOTOS:





FICHA DE CADASTRAMENTO ARBÓREO

FICHA: 490 DATA: 01/06/2021

UTM X 271934 UTM Y 7472173 REGIÃO DE CADASTRAMENTO A-01

ENDEREÇO: Rua Rio Parnaíba, 454, Bairro - Pq. ORes.tes Ongaro

INFORMAÇÕES DO EXEMPLAR

NOME POPULAR: Aroeira-salsa

NOME CIENTÍFICO: *Schinus molle*

ORIGEM: Nativa

CAP (cm): 85 ALTURA (m): 5

INFORMAÇÕES GERAIS

SITUAÇÃO FITOSSANITÁRIA GERAL:

- [ ] Fungos/Pragas/Outros
- [ ] Vandalismo
- [ ] Sistema Radicular Exposto
- [ ] Inclinação Acentuada
- [ ] Risco de Queda
- [ ] Poda Drástica

PRESENÇA PRÓXIMA DE:

- [ ] Poste
- [ ] Rede Subterrânea
- [x] Rede Elétrica
- [ ] Construção

VIGOR DA COPA: Vigorosa

SITUAÇÃO DA VIA: Canteiro Ajardinado

FACE: Oeste

OBSERVAÇÕES GERAIS:

PLANOS
ENGENHARIA

FICHA DE CADASTRAMENTO ARBÓREO

FOTOS:





PLANOS
ENGENHARIA

FICHA DE CADASTRAMENTO ARBÓREO

FICHA: 491 DATA: 01/06/2021

UTM X 271968 UTM Y 7472144 REGIÃO DE CADASTRAMENTO A-01

ENDEREÇO: Rua Rio Parnaíba, 414, Bairro - Pq. ORes.tes Ongaro

INFORMAÇÕES DO EXEMPLAR

NOME POPULAR: Morta

NOME CIENTÍFICO: *Morta*

ORIGEM: -

CAP (cm): 41;25 ALTURA (m): 2,4

INFORMAÇÕES GERAIS

SITUAÇÃO FITOSSANITÁRIA GERAL:

- [ ] Fungos/Pragas/Outros
- [ ] Vandalismo
- [ ] Sistema Radicular Exposto
- [ ] Inclinação Acentuada
- [ ] Risco de Queda
- [x] Poda Drástica

PRESENÇA PRÓXIMA DE:

- [ ] Poste
- [ ] Rede Elétrica
- [ ] Rede Subterrânea
- [ ] Construção

VIGOR DA COPA:

SITUAÇÃO DA VIA:

FACE: Oeste

OBSERVAÇÕES GERAIS:

PLANOS
ENGENHARIA

FICHA DE CADASTRAMENTO ARBÓREO

FOTOS:



PLANOS
ENGENHARIA

FICHA DE CADASTRAMENTO ARBÓREO

FICHA: 492 DATA: 01/06/2021

UTM X 271973 UTM Y 7472139 REGIÃO DE CADASTRAMENTO A-01

ENDEREÇO: Rua Rio Parnaíba, 404, Bairro - Pq. ORes.tes Ongaro

INFORMAÇÕES DO EXEMPLAR

NOME POPULAR: Murta

NOME CIENTÍFICO: *Murraya paniculata*

ORIGEM: Exótica

CAP (cm): 16;16;16;16;16;16;16;16;16;16;16;16;16 ALTURA (m): 3

INFORMAÇÕES GERAIS

SITUAÇÃO FITOSSANITÁRIA GERAL:

- [ ] Fungos/Pragas/Outros
- [ ] Vandalismo
- [ ] Sistema Radicular Exposto
- [ ] Inclinação Acentuada
- [ ] Risco de Queda
- [ ] Poda Drástica

PRESENÇA PRÓXIMA DE:

- [ ] Poste
- [ ] Rede Elétrica
- [ ] Rede Subterrânea
- [ ] Construção

VIGOR DA COPA: Vigorosa

SITUAÇÃO DA VIA: Canteiro Cimentado

FACE: Oeste

OBSERVAÇÕES GERAIS:

PLANOS
ENGENHARIA

FICHA DE CADASTRAMENTO ARBÓREO

FOTOS:





FICHA DE CADASTRAMENTO ARBÓREO

FICHA: 493 DATA: 01/06/2021

UTM X 271994 UTM Y 7472134 REGIÃO DE CADASTRAMENTO A-01

ENDEREÇO: Rua Rio Paraguai, 392, Bairro - Pq. ORes.tes Ongaro

INFORMAÇÕES DO EXEMPLAR

NOME POPULAR: Ipê-de-jardim

NOME CIENTÍFICO: *Tecoma stans*

ORIGEM: Exótica

CAP (cm): 57 ALTURA (m): 4

INFORMAÇÕES GERAIS

SITUAÇÃO FITOSSANITÁRIA GERAL:

- [ ] Fungos/Pragas/Outros
- [ ] Vandalismo
- [ ] Sistema Radicular Exposto
- [ ] Inclinação Acentuada
- [ ] Risco de Queda
- [ ] Poda Drástica

PRESENÇA PRÓXIMA DE:

- [x] Poste
- [x] Rede Elétrica
- [ ] Rede Subterrânea
- [ ] Construção

VIGOR DA COPA: Vigorosa

SITUAÇÃO DA VIA: Canteiro Ajardinado

FACE: Sul

OBSERVAÇÕES GERAIS:

PLANOS
ENGENHARIA

FICHA DE CADASTRAMENTO ARBÓREO

FOTOS:





FICHA DE CADASTRAMENTO ARBÓREO

FICHA: 494 DATA: 01/06/2021

UTM X 272006 UTM Y 7472136 REGIÃO DE CADASTRAMENTO A-01

ENDEREÇO: Rua Rio Paraguai, 392, Bairro - Pq. ORes.tes Ongaro

INFORMAÇÕES DO EXEMPLAR

NOME POPULAR: Espirradeira

NOME CIENTÍFICO: *Nerium oleander*

ORIGEM: Exótica

CAP (cm): 16;16;16;16;16;16;16;16;16 ALTURA (m): 3

INFORMAÇÕES GERAIS

SITUAÇÃO FITOSSANITÁRIA GERAL:

- ☐ Fungos/Pragas/Outros
- ☐ Vandalismo
- ☐ Sistema Radicular Exposto
- ☐ Inclinação Acentuada
- ☐ Risco de Queda
- ☐ Poda Drástica

PRESENÇA PRÓXIMA DE:

- ☐ Poste
- ☐ Rede Elétrica
- ☐ Rede Subterrânea
- ☐ Construção

VIGOR DA COPA: Vigorosa

SITUAÇÃO DA VIA: Canteiro Ajardinado

FACE: Sul

OBSERVAÇÕES GERAIS:

PLANOS
ENGENHARIA

FICHA DE CADASTRAMENTO ARBÓREO

FOTOS:





PLANOS ENGENHARIA

FICHA DE CADASTRAMENTO ARBÓREO

FICHA: 495 DATA: 01/06/2021

UTM X 272062 UTM Y 7472145 REGIÃO DE CADASTRAMENTO A-01

ENDEREÇO: Rua Rio Paranapanema, 323, Bairro - Pq. ORes.tes Ongaro

INFORMAÇÕES DO EXEMPLAR

NOME POPULAR: Aroeira-salsa

NOME CIENTÍFICO: *Schinus molle*

ORIGEM: Nativa

CAP (cm): 63 ALTURA (m): 5

INFORMAÇÕES GERAIS

SITUAÇÃO FITOSSANITÁRIA GERAL:

- [ ] Fungos/Pragas/Outros
- [ ] Vandalismo
- [ ] Sistema Radicular Exposto
- [ ] Inclinação Acentuada
- [ ] Risco de Queda
- [ ] Poda Drástica

PRESENÇA PRÓXIMA DE:

- [ ] Poste
- [ ] Rede Subterrânea
- [x] Rede Elétrica
- [ ] Construção

VIGOR DA COPA: Vigorosa

SITUAÇÃO DA VIA: Canteiro Cimentado

FACE: Oeste

OBSERVAÇÕES GERAIS:

PLANOS
ENGENHARIA

FICHA DE CADASTRAMENTO ARBÓREO

FOTOS:



FICHA DE CADASTRAMENTO ARBÓREO

FICHA: 496 DATA: 01/06/2021

UTM X 272049 UTM Y 7472158 REGIÃO DE CADASTRAMENTO A-01

ENDEREÇO: Rua Rio Paranapanema, 323, Bairro - Pq. ORes.tes Ongaro

INFORMAÇÕES DO EXEMPLAR

NOME POPULAR: Quaresmeira

NOME CIENTÍFICO: *Pleroma granulosum*

ORIGEM: Nativa

CAP (cm): 16;16;16;16;16;16 ALTURA (m): 3

INFORMAÇÕES GERAIS

SITUAÇÃO FITOSSANITÁRIA GERAL:

- [ ] Fungos/Pragas/Outros
- [ ] Vandalismo
- [ ] Sistema Radicular Exposto
- [ ] Inclinação Acentuada
- [ ] Risco de Queda
- [ ] Poda Drástica

PRESENÇA PRÓXIMA DE:

- [x] Poste
- [x] Rede Elétrica
- [ ] Rede Subterrânea
- [ ] Construção

VIGOR DA COPA: Não Vigorosa

SITUAÇÃO DA VIA: Canteiro Ajardinado

FACE: Oeste

OBSERVAÇÕES GERAIS:

Árvore com sinais recentes de poda.

PLANOS
ENGENHARIA

FICHA DE CADASTRAMENTO ARBÓREO

FOTOS:



FICHA DE CADASTRAMENTO ARBÓREO

FICHA: 497 DATA: 01/06/2021

UTM X 272030 UTM Y 7472194 REGIÃO DE CADASTRAMENTO A-01

ENDEREÇO: Rua Rio Paranapanema, 416, Bairro - Pq. ORes.tes Ongaro

INFORMAÇÕES DO EXEMPLAR

NOME POPULAR: Murta

NOME CIENTÍFICO: *Murraya paniculata*

ORIGEM: Exótica

CAP (cm): 16;16;16;16;16;16;16;16 ALTURA (m): 3

INFORMAÇÕES GERAIS

SITUAÇÃO FITOSSANITÁRIA GERAL:

- [ ] Fungos/Pragas/Outros
- [ ] Vandalismo
- [ ] Sistema Radicular Exposto
- [ ] Inclinação Acentuada
- [ ] Risco de Queda
- [ ] Poda Drástica

PRESENÇA PRÓXIMA DE:

- [x] Poste
- [x] Rede Elétrica
- [ ] Rede Subterrânea
- [ ] Construção

VIGOR DA COPA: Vigorosa

SITUAÇÃO DA VIA: Canteiro Cimentado

FACE: Oeste

OBSERVAÇÕES GERAIS:

PLANOS
ENGENHARIA

FICHA DE CADASTRAMENTO ARBÓREO

FOTOS:



PLANOS
ENGENHARIA

FICHA DE CADASTRAMENTO ARBÓREO

FICHA: 498 DATA: 01/06/2021

UTM X 272021 UTM Y 7472184 REGIÃO DE CADASTRAMENTO A-01

ENDEREÇO: Rua Rio Paranapanema, 262, Bairro - Pq. ORes.tes Ongaro

INFORMAÇÕES DO EXEMPLAR

NOME POPULAR: Oiti

NOME CIENTÍFICO: *Licania tomentosa*

ORIGEM: Nativa

CAP (cm): 25;25;25;31;31 ALTURA (m): 5

INFORMAÇÕES GERAIS

SITUAÇÃO FITOSSANITÁRIA GERAL:

- [ ] Fungos/Pragas/Outros
- [ ] Vandalismo
- [ ] Sistema Radicular Exposto
- [ ] Inclinação Acentuada
- [ ] Risco de Queda
- [ ] Poda Drástica

PRESENÇA PRÓXIMA DE:

- [ ] Poste
- [ ] Rede Subterrânea
- [x] Rede Elétrica
- [ ] Construção

VIGOR DA COPA: Vigorosa

SITUAÇÃO DA VIA: Canteiro Cimentado

FACE: Oeste

OBSERVAÇÕES GERAIS:

PLANOS
ENGENHARIA

FICHA DE CADASTRAMENTO ARBÓREO

FOTOS:



FICHA DE CADASTRAMENTO ARBÓREO

FICHA: 499 DATA: 01/06/2021

UTM X 272002 UTM Y 7472217 REGIÃO DE CADASTRAMENTO A-01

ENDEREÇO: Rua Rio Paranapanema, 446, Bairro - Pq. ORes.tes Ongaro

INFORMAÇÕES DO EXEMPLAR

NOME POPULAR: Aroeira-salsa

NOME CIENTÍFICO: *Schinus molle*

ORIGEM: Nativa

CAP (cm): 85 ALTURA (m): 6

INFORMAÇÕES GERAIS

SITUAÇÃO FITOSSANITÁRIA GERAL:

- [ ] Fungos/Pragas/Outros
- [ ] Vandalismo
- [ ] Sistema Radicular Exposto
- [ ] Inclinação Acentuada
- [ ] Risco de Queda
- [ ] Poda Drástica

PRESENÇA PRÓXIMA DE:

- [x] Poste
- [x] Rede Elétrica
- [ ] Rede Subterrânea
- [ ] Construção

VIGOR DA COPA: Vigorosa

SITUAÇÃO DA VIA: Canteiro Ajardinado

FACE: Oeste

OBSERVAÇÕES GERAIS:

PLANOS
ENGENHARIA

FICHA DE CADASTRAMENTO ARBÓREO

FOTOS:



PLANOS
ENGENHARIA

FICHA DE CADASTRAMENTO ARBÓREO

FICHA: 500 DATA: 01/06/2021

UTM X 271990 UTM Y 7472213 REGIÃO DE CADASTRAMENTO A-01

ENDEREÇO: Rua Rio Paranapanema, 222, Bairro - Pq. ORes.tes Ongaro

INFORMAÇÕES DO EXEMPLAR

NOME POPULAR: Murta

NOME CIENTÍFICO: *Murraya paniculata*

ORIGEM: Exótica

CAP (cm): 25;25 ALTURA (m): 4

INFORMAÇÕES GERAIS

SITUAÇÃO FITOSSANITÁRIA GERAL:

- [ ] Fungos/Pragas/Outros
- [ ] Vandalismo
- [ ] Sistema Radicular Exposto
- [ ] Inclinação Acentuada
- [ ] Risco de Queda
- [ ] Poda Drástica

PRESENÇA PRÓXIMA DE:

- [ ] Poste
- [ ] Rede Elétrica
- [ ] Rede Subterrânea
- [ ] Construção

VIGOR DA COPA: Vigorosa

SITUAÇÃO DA VIA: Canteiro Ajardinado

FACE: Oeste

OBSERVAÇÕES GERAIS:

PLANOS
ENGENHARIA

FICHA DE CADASTRAMENTO ARBÓREO

FOTOS:



FICHA DE CADASTRAMENTO ARBÓREO

FICHA: 501 DATA: 01/06/2021

UTM X 271995 UTM Y 7472225 REGIÃO DE CADASTRAMENTO A-01

ENDEREÇO: Rua Rio Paranapanema, 456, Bairro - Pq. ORes.tes Ongaro

INFORMAÇÕES DO EXEMPLAR

NOME POPULAR: Dracena

NOME CIENTÍFICO: *Dracaena fragrans*

ORIGEM: Exótica

CAP (cm): 2 ALTURA (m): 5

INFORMAÇÕES GERAIS

SITUAÇÃO FITOSSANITÁRIA GERAL:

- [ ] Fungos/Pragas/Outros
- [ ] Vandalismo
- [ ] Sistema Radicular Exposto
- [ ] Inclinação Acentuada
- [ ] Risco de Queda
- [ ] Poda Drástica

PRESENÇA PRÓXIMA DE:

- [ ] Poste
- [x] Rede Elétrica
- [ ] Rede Subterrânea
- [ ] Construção

VIGOR DA COPA: Vigorosa

SITUAÇÃO DA VIA: Canteiro Ajardinado

FACE: Oeste

OBSERVAÇÕES GERAIS:

PLANOS
ENGENHARIA

FICHA DE CADASTRAMENTO ARBÓREO

FOTOS:



PLANOS
ENGENHARIA

FICHA DE CADASTRAMENTO ARBÓREO

FICHA: 502 DATA: 01/06/2021

UTM X 271985 UTM Y 7472218 REGIÃO DE CADASTRAMENTO A-01

ENDEREÇO: Rua Rio Paranapanema, 112, Bairro - Pq. ORes.tes Ongaro

INFORMAÇÕES DO EXEMPLAR

NOME POPULAR: Copaíba

NOME CIENTÍFICO: *Copaifera langsdorffii*

ORIGEM: Nativa

CAP (cm): 47 ALTURA (m): 7

INFORMAÇÕES GERAIS

SITUAÇÃO FITOSSANITÁRIA GERAL:

- [ ] Fungos/Pragas/Outros
- [ ] Vandalismo
- [ ] Sistema Radicular Exposto
- [ ] Inclinação Acentuada
- [ ] Risco de Queda
- [ ] Poda Drástica

PRESENÇA PRÓXIMA DE:

- [ ] Poste
- [ ] Rede Subterrânea
- [x] Rede Elétrica
- [ ] Construção

VIGOR DA COPA: Vigorosa

SITUAÇÃO DA VIA: Canteiro Ajardinado

FACE: Oeste

OBSERVAÇÕES GERAIS:

PLANOS
ENGENHARIA

FICHA DE CADASTRAMENTO ARBÓREO

FOTOS:



FICHA DE CADASTRAMENTO ARBÓREO

FICHA: 502 DATA: 01/06/2021

UTM X 271987 UTM Y 7472217 REGIÃO DE CADASTRAMENTO A-01

ENDEREÇO: Rua Rio Paranapanema, 112, Bairro - Pq. ORes.tes Ongaro

INFORMAÇÕES DO EXEMPLAR

NOME POPULAR: Quaresmeira

NOME CIENTÍFICO: *Pleroma granulosum*

ORIGEM: Nativa

CAP (cm): 30 ALTURA (m): 4

INFORMAÇÕES GERAIS

SITUAÇÃO FITOSSANITÁRIA GERAL:

- [ ] Fungos/Pragas/Outros
- [ ] Vandalismo
- [ ] Sistema Radicular Exposto
- [ ] Inclinação Acentuada
- [ ] Risco de Queda
- [ ] Poda Drástica

PRESENÇA PRÓXIMA DE:

- [ ] Poste
- [ ] Rede Subterrânea
- [x] Rede Elétrica
- [ ] Construção

VIGOR DA COPA: Vigorosa

SITUAÇÃO DA VIA: Canteiro Ajardinado

FACE: Oeste

OBSERVAÇÕES GERAIS:

PLANOS
ENGENHARIA

FICHA DE CADASTRAMENTO ARBÓREO

FOTOS:



PLANOS
ENGENHARIA

FICHA DE CADASTRAMENTO ARBÓREO

FICHA: 504 DATA: 01/06/2021

UTM X 271964 UTM Y 7472236 REGIÃO DE CADASTRAMENTO A-01

ENDEREÇO: Rua Rio Paranapanema, 192, Bairro - Pq. ORes.tes Ongaro

INFORMAÇÕES DO EXEMPLAR

NOME POPULAR: Ligustrum

NOME CIENTÍFICO: *Ligustrum lucidum*

ORIGEM: Exótica

CAP (cm): 63 ALTURA (m): 4

INFORMAÇÕES GERAIS

SITUAÇÃO FITOSSANITÁRIA GERAL:

- [ ] Fungos/Pragas/Outros
- [ ] Vandalismo
- [ ] Sistema Radicular Exposto
- [ ] Inclinação Acentuada
- [ ] Risco de Queda
- [x] Poda Drástica

PRESENÇA PRÓXIMA DE:

- [ ] Poste
- [x] Rede Elétrica
- [ ] Rede Subterrânea
- [ ] Construção

VIGOR DA COPA: Vigorosa

SITUAÇÃO DA VIA: Canteiro Cimentado

FACE: Oeste

OBSERVAÇÕES GERAIS:

PLANOS
ENGENHARIA

FICHA DE CADASTRAMENTO ARBÓREO

FOTOS:



PLANOS
ENGENHARIA

FICHA DE CADASTRAMENTO ARBÓREO

FICHA: 505 DATA: 01/06/2021

UTM X 271963 UTM Y 7472238 REGIÃO DE CADASTRAMENTO A-01

ENDEREÇO: Rua Rio Paranapanema, 192, Bairro - Pq. ORes.tes Ongaro

INFORMAÇÕES DO EXEMPLAR

NOME POPULAR: Ligustrum

NOME CIENTÍFICO: *Ligustrum lucidum*

ORIGEM: Exótica

CAP (cm): 63 ALTURA (m): 7

INFORMAÇÕES GERAIS

SITUAÇÃO FITOSSANITÁRIA GERAL:

- [ ] Fungos/Pragas/Outros
- [ ] Vandalismo
- [ ] Sistema Radicular Exposto
- [ ] Inclinação Acentuada
- [ ] Risco de Queda
- [ ] Poda Drástica

PRESENÇA PRÓXIMA DE:

- [ ] Poste
- [ ] Rede Subterrânea
- [x] Rede Elétrica
- [ ] Construção

VIGOR DA COPA: Vigorosa

SITUAÇÃO DA VIA: Canteiro Cimentado

FACE: Oeste

OBSERVAÇÕES GERAIS:

PLANOS
ENGENHARIA

FICHA DE CADASTRAMENTO ARBÓREO

FOTOS:



PLANOS
ENGENHARIA

FICHA DE CADASTRAMENTO ARBÓREO

FICHA: 506 DATA: 01/06/2021

UTM X 271886 UTM Y 7472326 REGIÃO DE CADASTRAMENTO A-01

ENDEREÇO: Rua Rio Paranapanema, 338, Bairro - Pq. ORes.tes Ongaro

INFORMAÇÕES DO EXEMPLAR

NOME POPULAR: Limão

NOME CIENTÍFICO: *Citrus limon*

ORIGEM: Exótica

CAP (cm): 47 ALTURA (m): 5

INFORMAÇÕES GERAIS

SITUAÇÃO FITOSSANITÁRIA GERAL:

- [ ] Fungos/Pragas/Outros
- [ ] Vandalismo
- [ ] Sistema Radicular Exposto
- [ ] Inclinação Acentuada
- [ ] Risco de Queda
- [ ] Poda Drástica

PRESENÇA PRÓXIMA DE:

- [ ] Poste
- [ ] Rede Elétrica
- [ ] Rede Subterrânea
- [ ] Construção

VIGOR DA COPA: Não Vigorosa

SITUAÇÃO DA VIA: Canteiro Ajardinado

FACE: Oeste

OBSERVAÇÕES GERAIS:

PLANOS
ENGENHARIA

FICHA DE CADASTRAMENTO ARBÓREO

FOTOS:



FICHA DE CADASTRAMENTO ARBÓREO

FICHA: 507 DATA: 01/06/2021

UTM X 271849 UTM Y 7472339 REGIÃO DE CADASTRAMENTO A-01

ENDEREÇO: Rua Rio Paranapanema, 42, Bairro - Pq. ORes.tes Ongaro

INFORMAÇÕES DO EXEMPLAR

NOME POPULAR: Sete-copas

NOME CIENTÍFICO: *Terminalia catappa*

ORIGEM: Exótica

CAP (cm): 94 ALTURA (m): 8

INFORMAÇÕES GERAIS

SITUAÇÃO FITOSSANITÁRIA GERAL:

- [ ] Fungos/Pragas/Outros
- [ ] Vandalismo
- [ ] Sistema Radicular Exposto
- [ ] Inclinação Acentuada
- [ ] Risco de Queda
- [ ] Poda Drástica

PRESENÇA PRÓXIMA DE:

- [ ] Poste
- [x] Rede Elétrica
- [ ] Rede Subterrânea
- [ ] Construção

VIGOR DA COPA: Vigorosa

SITUAÇÃO DA VIA: Canteiro Ajardinado

FACE: Leste

OBSERVAÇÕES GERAIS:

PLANOS
ENGENHARIA

FICHA DE CADASTRAMENTO ARBÓREO

FOTOS:

PLANOS
ENGENHARIA

FICHA DE CADASTRAMENTO ARBÓREO

FICHA: 508 DATA: 01/06/2021

UTM X 271850 UTM Y 7472358 REGIÃO DE CADASTRAMENTO A-01

ENDEREÇO: Rua Rio Paranapanema, 388, Bairro - Pq. ORes.tes Ongaro

INFORMAÇÕES DO EXEMPLAR

NOME POPULAR: Oiti

NOME CIENTÍFICO: *Licania tomentosa*

ORIGEM: Nativa

CAP (cm): 47 ALTURA (m): 8

INFORMAÇÕES GERAIS

SITUAÇÃO FITOSSANITÁRIA GERAL:

- [ ] Fungos/Pragas/Outros
- [ ] Vandalismo
- [ ] Sistema Radicular Exposto
- [ ] Inclinação Acentuada
- [ ] Risco de Queda
- [ ] Poda Drástica

PRESENÇA PRÓXIMA DE:

- [ ] Poste
- [ ] Rede Subterrânea
- [x] Rede Elétrica
- [ ] Construção

VIGOR DA COPA: Vigorosa

SITUAÇÃO DA VIA: Canteiro Cimentado

FACE: Oeste

OBSERVAÇÕES GERAIS:

PLANOS
ENGENHARIA

FICHA DE CADASTRAMENTO ARBÓREO

FOTOS:



FICHA DE CADASTRAMENTO ARBÓREO

FICHA: 509 DATA: 01/06/2021

UTM X 271836 UTM Y 7472352 REGIÃO DE CADASTRAMENTO A-01

ENDEREÇO: Rua Rio Paranapanema, 12, Bairro - Pq. ORes.tes Ongaro

INFORMAÇÕES DO EXEMPLAR

NOME POPULAR: Murta

NOME CIENTÍFICO: *Murraya paniculata*

ORIGEM: Exótica

CAP (cm): 31;31;31;31;31;31 ALTURA (m): 4

INFORMAÇÕES GERAIS

SITUAÇÃO FITOSSANITÁRIA GERAL:

- ☐ Fungos/Pragas/Outros
- ☐ Vandalismo
- ☐ Sistema Radicular Exposto
- ☐ Inclinação Acentuada
- ☐ Risco de Queda
- ☐ Poda Drástica

PRESENÇA PRÓXIMA DE:

- ☐ Poste
- ☐ Rede Elétrica
- ☐ Rede Subterrânea
- ☐ Construção

VIGOR DA COPA: Vigorosa

SITUAÇÃO DA VIA: Canteiro Cimentado

FACE: Leste

OBSERVAÇÕES GERAIS:

PLANOS
ENGENHARIA

FICHA DE CADASTRAMENTO ARBÓREO

FOTOS:



PLANOS
ENGENHARIA

FICHA DE CADASTRAMENTO ARBÓREO

FICHA: 510 DATA: 01/06/2021

UTM X 271830 UTM Y 7472359 REGIÃO DE CADASTRAMENTO A-01

ENDEREÇO: Rua Rio Paranapanema, 12, Bairro - Pq. ORes.tes Ongaro

INFORMAÇÕES DO EXEMPLAR

NOME POPULAR: Murta

NOME CIENTÍFICO: *Murraya paniculata*

ORIGEM: Exótica

CAP (cm): 22;22;22;22 ALTURA (m): 4

INFORMAÇÕES GERAIS

SITUAÇÃO FITOSSANITÁRIA GERAL:

- [ ] Fungos/Pragas/Outros
- [ ] Vandalismo
- [ ] Sistema Radicular Exposto
- [ ] Inclinação Acentuada
- [ ] Risco de Queda
- [ ] Poda Drástica

PRESENÇA PRÓXIMA DE:

- [x] Poste
- [x] Rede Elétrica
- [ ] Rede Subterrânea
- [ ] Construção

VIGOR DA COPA: Vigorosa

SITUAÇÃO DA VIA: Canteiro Cimentado

FACE: Leste

OBSERVAÇÕES GERAIS:

PLANOS
ENGENHARIA

FICHA DE CADASTRAMENTO ARBÓREO

FOTOS:



PLANOS
ENGENHARIA

FICHA DE CADASTRAMENTO ARBÓREO

FICHA: 511 DATA: 01/06/2021

UTM X 271777 UTM Y 7472407 REGIÃO DE CADASTRAMENTO A-01

ENDEREÇO: Rua Rio Paranapanema, 100, Bairro - Pq. ORes.tes Ongaro

INFORMAÇÕES DO EXEMPLAR

NOME POPULAR: Paineira

NOME CIENTÍFICO: *Ceiba speciosa*

ORIGEM: Nativa

CAP (cm): 72 ALTURA (m): 6

INFORMAÇÕES GERAIS

SITUAÇÃO FITOSSANITÁRIA GERAL:

- ☐ Fungos/Pragas/Outros
- ☐ Vandalismo
- ☐ Sistema Radicular Exposto
- ☐ Inclinação Acentuada
- ☐ Risco de Queda
- ☐ Poda Drástica

PRESENÇA PRÓXIMA DE:

- ☐ Poste
- ☐ Rede Elétrica
- ☐ Rede Subterrânea
- ☐ Construção

VIGOR DA COPA: Vigorosa

SITUAÇÃO DA VIA: Canteiro Cimentado

FACE: Oeste

OBSERVAÇÕES GERAIS:

PLANOS
ENGENHARIA

FICHA DE CADASTRAMENTO ARBÓREO

FOTOS:



PLANOS
ENGENHARIA

FICHA DE CADASTRAMENTO ARBÓREO

FICHA: 512 DATA: 01/06/2021

UTM X 271768 UTM Y 7472415 REGIÃO DE CADASTRAMENTO A-01

ENDEREÇO: Rua Rio Paranapanema, 90, Bairro - Pq. ORes.tes Ongaro

INFORMAÇÕES DO EXEMPLAR

NOME POPULAR: Ipê-roxo

NOME CIENTÍFICO: *Handroanthus impetiginosus*

ORIGEM: Nativa

CAP (cm): 25 ALTURA (m): 4

INFORMAÇÕES GERAIS

SITUAÇÃO FITOSSANITÁRIA GERAL:

- [ ] Fungos/Pragas/Outros
- [ ] Vandalismo
- [ ] Sistema Radicular Exposto
- [ ] Inclinação Acentuada
- [ ] Risco de Queda
- [ ] Poda Drástica

PRESENÇA PRÓXIMA DE:

- [ ] Poste
- [ ] Rede Elétrica
- [ ] Rede Subterrânea
- [ ] Construção

VIGOR DA COPA: Vigorosa

SITUAÇÃO DA VIA: Canteiro Cimentado

FACE: Oeste

OBSERVAÇÕES GERAIS:

PLANOS
ENGENHARIA

FICHA DE CADASTRAMENTO ARBÓREO

FOTOS:



PLANOS
ENGENHARIA

FICHA DE CADASTRAMENTO ARBÓREO

FICHA: 513 DATA: 01/06/2021

UTM X 271748 UTM Y 7472432 REGIÃO DE CADASTRAMENTO A-01

ENDEREÇO: Rua Rio Paranapanema, 50, Bairro - Pq. ORes.tes Ongaro

INFORMAÇÕES DO EXEMPLAR

NOME POPULAR: Murta

NOME CIENTÍFICO: *Murraya paniculata*

ORIGEM: Exótica

CAP (cm): 19;19;19;19;19 ALTURA (m): 2

INFORMAÇÕES GERAIS

SITUAÇÃO FITOSSANITÁRIA GERAL:

- [ ] Fungos/Pragas/Outros
- [ ] Vandalismo
- [ ] Sistema Radicular Exposto
- [ ] Inclinação Acentuada
- [ ] Risco de Queda
- [ ] Poda Drástica

PRESENÇA PRÓXIMA DE:

- [ ] Poste
- [ ] Rede Subterrânea
- [x] Rede Elétrica
- [ ] Construção

VIGOR DA COPA: Não Vigorosa

SITUAÇÃO DA VIA: Canteiro Cimentado

FACE: Oeste

OBSERVAÇÕES GERAIS:

PLANOS
ENGENHARIA

FICHA DE CADASTRAMENTO ARBÓREO

FOTOS:



PLANOS
ENGENHARIA

FICHA DE CADASTRAMENTO ARBÓREO

FICHA: 514 DATA: 01/06/2021

UTM X 271785 UTM Y 7472400 REGIÃO DE CADASTRAMENTO A-01

ENDEREÇO: Rua Rio Paranapanema, 110, Bairro - Pq. ORes.tes Ongaro

INFORMAÇÕES DO EXEMPLAR

NOME POPULAR: Acerola

NOME CIENTÍFICO: *Malpighia emarginata*

ORIGEM: Exótica

CAP (cm): 28;28;28 ALTURA (m): 3

INFORMAÇÕES GERAIS

SITUAÇÃO FITOSSANITÁRIA GERAL:

- [ ] Fungos/Pragas/Outros
- [ ] Vandalismo
- [ ] Sistema Radicular Exposto
- [ ] Inclinação Acentuada
- [ ] Risco de Queda
- [ ] Poda Drástica

PRESENÇA PRÓXIMA DE:

- [ ] Poste
- [ ] Rede Subterrânea
- [x] Rede Elétrica
- [ ] Construção

VIGOR DA COPA: Vigorosa

SITUAÇÃO DA VIA: Canteiro Ajardinado

FACE: Oeste

OBSERVAÇÕES GERAIS:

PLANOS
ENGENHARIA

FICHA DE CADASTRAMENTO ARBÓREO

FOTOS:



PLANOS
ENGENHARIA

FICHA DE CADASTRAMENTO ARBÓREO

FICHA: 515 DATA: 01/06/2021

UTM X 271875 UTM Y 7472318 REGIÃO DE CADASTRAMENTO A-01

ENDEREÇO: Rua Rio Paranapanema, 2, Bairro - Pq. ORes.tes Ongaro

INFORMAÇÕES DO EXEMPLAR

NOME POPULAR: Murta

NOME CIENTÍFICO: *Murraya paniculata*

ORIGEM: Exótica

CAP (cm): 22;22;22;22 ALTURA (m): 2

INFORMAÇÕES GERAIS

SITUAÇÃO FITOSSANITÁRIA GERAL:

- [ ] Fungos/Pragas/Outros
- [ ] Vandalismo
- [ ] Sistema Radicular Exposto
- [ ] Inclinação Acentuada
- [ ] Risco de Queda
- [x] Poda Drástica

PRESENÇA PRÓXIMA DE:

- [ ] Poste
- [x] Rede Elétrica
- [ ] Rede Subterrânea
- [ ] Construção

VIGOR DA COPA: Não Vigorosa

SITUAÇÃO DA VIA: Canteiro Cimentado

FACE: Leste

OBSERVAÇÕES GERAIS:

PLANOS
ENGENHARIA

FICHA DE CADASTRAMENTO ARBÓREO

FOTOS:



FICHA DE CADASTRAMENTO ARBÓREO

FICHA: 516 DATA: 01/06/2021

UTM X 271905 UTM Y 7472289 REGIÃO DE CADASTRAMENTO A-01

ENDEREÇO: Rua Rio Paranapanema, 112, Bairro - Pq. ORes.tes Ongaro

INFORMAÇÕES DO EXEMPLAR

NOME POPULAR: Ipê-branco

NOME CIENTÍFICO: *Tabebuia roseoalba*

ORIGEM: Nativa

CAP (cm): 31;25 ALTURA (m): 3

INFORMAÇÕES GERAIS

SITUAÇÃO FITOSSANITÁRIA GERAL:

- [ ] Fungos/Pragas/Outros
- [ ] Vandalismo
- [ ] Sistema Radicular Exposto
- [ ] Inclinação Acentuada
- [ ] Risco de Queda
- [ ] Poda Drástica

PRESENÇA PRÓXIMA DE:

- [ ] Poste
- [ ] Rede Subterrânea
- [x] Rede Elétrica
- [ ] Construção

VIGOR DA COPA: Vigorosa

SITUAÇÃO DA VIA: Canteiro Cimentado

FACE: Leste

OBSERVAÇÕES GERAIS:

PLANOS
ENGENHARIA

FICHA DE CADASTRAMENTO ARBÓREO

FOTOS:



FICHA DE CADASTRAMENTO ARBÓREO

FICHA: 517 DATA: 01/06/2021

UTM X 271944 UTM Y 7472255 REGIÃO DE CADASTRAMENTO A-01

ENDEREÇO: Rua Rio Paranapanema, 162, Bairro - Pq. ORes.tes Ongaro

INFORMAÇÕES DO EXEMPLAR

NOME POPULAR: Oiti

NOME CIENTÍFICO: *Licania tomentosa*

ORIGEM: Nativa

CAP (cm): 53;31 ALTURA (m): 5

INFORMAÇÕES GERAIS

SITUAÇÃO FITOSSANITÁRIA GERAL:

- ☐ Fungos/Pragas/Outros
- ☐ Vandalismo
- ☐ Sistema Radicular Exposto
- ☐ Inclinação Acentuada
- ☐ Risco de Queda
- ☐ Poda Drástica

PRESENÇA PRÓXIMA DE:

- ☐ Poste
- ☐ Rede Elétrica
- ☐ Rede Subterrânea
- ☐ Construção

VIGOR DA COPA: Vigorosa

SITUAÇÃO DA VIA: Canteiro Cimentado

FACE: Oeste

OBSERVAÇÕES GERAIS:

PLANOS
ENGENHARIA

FICHA DE CADASTRAMENTO ARBÓREO

FOTOS:



PLANOS
ENGENHARIA

FICHA DE CADASTRAMENTO ARBÓREO

FICHA: 518 DATA: 01/06/2021

UTM X 271947 UTM Y 7472252 REGIÃO DE CADASTRAMENTO A-01

ENDEREÇO: Rua Rio Paranapanema, 172, Bairro - Pq. ORes.tes Ongaro

INFORMAÇÕES DO EXEMPLAR

NOME POPULAR: Oiti

NOME CIENTÍFICO: *Licania tomentosa*

ORIGEM: Nativa

CAP (cm): 53 ALTURA (m): 5

INFORMAÇÕES GERAIS

SITUAÇÃO FITOSSANITÁRIA GERAL:

- [ ] Fungos/Pragas/Outros
- [ ] Vandalismo
- [ ] Sistema Radicular Exposto
- [ ] Inclinação Acentuada
- [ ] Risco de Queda
- [ ] Poda Drástica

PRESENÇA PRÓXIMA DE:

- [x] Poste
- [x] Rede Elétrica
- [ ] Rede Subterrânea
- [ ] Construção

VIGOR DA COPA: Vigorosa

SITUAÇÃO DA VIA: Canteiro Cimentado

FACE: Oeste

OBSERVAÇÕES GERAIS:

PLANOS
ENGENHARIA

FICHA DE CADASTRAMENTO ARBÓREO

FOTOS:



PLANOS
ENGENHARIA

FICHA DE CADASTRAMENTO ARBÓREO

FICHA: 519 DATA: 01/06/2021

UTM X 271951 UTM Y 7472249 REGIÃO DE CADASTRAMENTO A-01

ENDEREÇO: Rua Rio Paranapanema, 172, Bairro - Pq. ORes.tes Ongaro

INFORMAÇÕES DO EXEMPLAR

NOME POPULAR: Palmeira-fênix

NOME CIENTÍFICO: *Phoenix roebelenii*

ORIGEM: Exótica

CAP (cm): 47 ALTURA (m): 3,5

INFORMAÇÕES GERAIS

SITUAÇÃO FITOSSANITÁRIA GERAL:

- [ ] Fungos/Pragas/Outros
- [ ] Vandalismo
- [ ] Sistema Radicular Exposto
- [ ] Inclinação Acentuada
- [ ] Risco de Queda
- [ ] Poda Drástica

PRESENÇA PRÓXIMA DE:

- [ ] Poste
- [ ] Rede Subterrânea
- [x] Rede Elétrica
- [ ] Construção

VIGOR DA COPA: Vigorosa

SITUAÇÃO DA VIA: Canteiro Ajardinado

FACE: Oeste

OBSERVAÇÕES GERAIS:

PLANOS
ENGENHARIA

FICHA DE CADASTRAMENTO ARBÓREO

FOTOS:



FICHA DE CADASTRAMENTO ARBÓREO

FICHA: 520 DATA: 01/06/2021

UTM X 271987 UTM Y 7472215 REGIÃO DE CADASTRAMENTO A-01

ENDEREÇO: Rua Rio Paranapanema, 112, Bairro - Pq. ORes.tes Ongaro

INFORMAÇÕES DO EXEMPLAR

NOME POPULAR: Sete-copas

NOME CIENTÍFICO: *Terminalia catappa*

ORIGEM: Exótica

CAP (cm): 82 ALTURA (m): 8

INFORMAÇÕES GERAIS

SITUAÇÃO FITOSSANITÁRIA GERAL:

- [ ] Fungos/Pragas/Outros
- [ ] Vandalismo
- [ ] Sistema Radicular Exposto
- [ ] Inclinação Acentuada
- [ ] Risco de Queda
- [ ] Poda Drástica

PRESENÇA PRÓXIMA DE:

- [ ] Poste
- [ ] Rede Subterrânea
- [x] Rede Elétrica
- [ ] Construção

VIGOR DA COPA: Vigorosa

SITUAÇÃO DA VIA: Canteiro Ajardinado

FACE: Oeste

OBSERVAÇÕES GERAIS:

PLANOS
ENGENHARIA

FICHA DE CADASTRAMENTO ARBÓREO

FOTOS:



PLANOS
ENGENHARIA

FICHA DE CADASTRAMENTO ARBÓREO

FICHA: 521 DATA: 01/06/2021

UTM X 271986 UTM Y 7472201 REGIÃO DE CADASTRAMENTO A-01

ENDEREÇO: Rua Rio Paranapanema, 232, Bairro - Pq. ORes.tes Ongaro

INFORMAÇÕES DO EXEMPLAR

NOME POPULAR: Capororoca

NOME CIENTÍFICO: *Myrsine coriacea*

ORIGEM: Nativa

CAP (cm): 63;63 ALTURA (m): 7

INFORMAÇÕES GERAIS

SITUAÇÃO FITOSSANITÁRIA GERAL:

- [ ] Fungos/Pragas/Outros
- [ ] Vandalismo
- [ ] Sistema Radicular Exposto
- [ ] Inclinação Acentuada
- [ ] Risco de Queda
- [ ] Poda Drástica

PRESENÇA PRÓXIMA DE:

- [x] Poste
- [x] Rede Elétrica
- [ ] Rede Subterrânea
- [ ] Construção

VIGOR DA COPA: Vigorosa

SITUAÇÃO DA VIA: Canteiro Cimentado

FACE: Leste

OBSERVAÇÕES GERAIS:

PLANOS
ENGENHARIA

FICHA DE CADASTRAMENTO ARBÓREO

FOTOS:



PLANOS
ENGENHARIA

FICHA DE CADASTRAMENTO ARBÓREO

FICHA: 522 DATA: 01/06/2021

UTM X 271998 UTM Y 7472205 REGIÃO DE CADASTRAMENTO A-01

ENDEREÇO: Rua Rio Paranapanema, 232, Bairro - Pq. ORes.tes Ongaro

INFORMAÇÕES DO EXEMPLAR

NOME POPULAR: Monguba

NOME CIENTÍFICO: *Pachira aquatica*

ORIGEM: Nativa

CAP (cm): 135 ALTURA (m): 6

INFORMAÇÕES GERAIS

SITUAÇÃO FITOSSANITÁRIA GERAL:

- [ ] Fungos/Pragas/Outros
- [ ] Vandalismo
- [ ] Sistema Radicular Exposto
- [ ] Inclinação Acentuada
- [ ] Risco de Queda
- [ ] Poda Drástica

PRESENÇA PRÓXIMA DE:

- [ ] Poste
- [x] Rede Elétrica
- [ ] Rede Subterrânea
- [ ] Construção

VIGOR DA COPA: Vigorosa

SITUAÇÃO DA VIA: Canteiro Ajardinado

FACE: Oeste

OBSERVAÇÕES GERAIS:

PLANOS
ENGENHARIA

FICHA DE CADASTRAMENTO ARBÓREO

FOTOS:





FICHA DE CADASTRAMENTO ARBÓREO

FICHA: 523 DATA: 01/06/2021

UTM X 271988 UTM Y 7472198 REGIÃO DE CADASTRAMENTO A-01

ENDEREÇO: Rua Rio Paranapanema, 232, Bairro - Pq. ORes.tes Ongaro

INFORMAÇÕES DO EXEMPLAR

NOME POPULAR: Morta

NOME CIENTÍFICO: *Morta*

ORIGEM: -

CAP (cm): 85;85;132 ALTURA (m): 6

INFORMAÇÕES GERAIS

SITUAÇÃO FITOSSANITÁRIA GERAL:

- [ ] Fungos/Pragas/Outros
- [ ] Vandalismo
- [ ] Sistema Radicular Exposto
- [ ] Inclinação Acentuada
- [ ] Risco de Queda
- [ ] Poda Drástica

PRESENÇA PRÓXIMA DE:

- [ ] Poste
- [ ] Rede Subterrânea
- [x] Rede Elétrica
- [ ] Construção

VIGOR DA COPA: Não Vigorosa

SITUAÇÃO DA VIA: Canteiro Ajardinado

FACE: Leste

OBSERVAÇÕES GERAIS:

PLANOS
ENGENHARIA

FICHA DE CADASTRAMENTO ARBÓREO

FOTOS:





PLANOS
ENGENHARIA

FICHA DE CADASTRAMENTO ARBÓREO

FICHA: 524 DATA: 01/06/2021

UTM X 272068 UTM Y 7472140 REGIÃO DE CADASTRAMENTO A-01

ENDEREÇO: Rua Rio Paranapanema, 323, Bairro - Pq. ORes.tes Ongaro

INFORMAÇÕES DO EXEMPLAR

NOME POPULAR: Ipê-rosa

NOME CIENTÍFICO: *Tabebuia pentaphylla*

ORIGEM: Exótica

CAP (cm): 63;88 ALTURA (m): 8

INFORMAÇÕES GERAIS

SITUAÇÃO FITOSSANITÁRIA GERAL:

- ☐ Fungos/Pragas/Outros
- ☐ Vandalismo
- ☐ Sistema Radicular Exposto
- ☐ Inclinação Acentuada
- ☐ Risco de Queda
- ☐ Poda Drástica

PRESENÇA PRÓXIMA DE:

- ☐ Poste
- ☐ Rede Elétrica
- ☐ Rede Subterrânea
- ☐ Construção

VIGOR DA COPA: Vigorosa

SITUAÇÃO DA VIA: Canteiro Ajardinado

FACE: Oeste

OBSERVAÇÕES GERAIS:

PLANOS
ENGENHARIA

FICHA DE CADASTRAMENTO ARBÓREO

FOTOS:



PLANOS ENGENHARIA

FICHA DE CADASTRAMENTO ARBÓREO

FICHA: 525 DATA: 02/06/2021

UTM X 272065 UTM Y 7472143 REGIÃO DE CADASTRAMENTO A-01

ENDEREÇO: Rua Rio Paranapanema, 323, Bairro - Pq. ORes.tes Ongaro

INFORMAÇÕES DO EXEMPLAR

NOME POPULAR: Aroeira-salsa

NOME CIENTÍFICO: *Schinus molle*

ORIGEM: Nativa

CAP (cm): 63;63 ALTURA (m): 5

INFORMAÇÕES GERAIS

SITUAÇÃO FITOSSANITÁRIA GERAL:

- ☐ Fungos/Pragas/Outros
- ☐ Vandalismo
- ☐ Sistema Radicular Exposto
- ☐ Inclinação Acentuada
- ☐ Risco de Queda
- ☐ Poda Drástica

PRESENÇA PRÓXIMA DE:

- ☐ Poste
- ☐ Rede Elétrica
- ☐ Rede Subterrânea
- ☐ Construção

VIGOR DA COPA: Vigorosa

SITUAÇÃO DA VIA: Canteiro Ajardinado

FACE: Oeste

OBSERVAÇÕES GERAIS:

PLANOS
ENGENHARIA

FICHA DE CADASTRAMENTO ARBÓREO

FOTOS:



PLANOS
ENGENHARIA

FICHA DE CADASTRAMENTO ARBÓREO

FICHA: 526 DATA: 02/06/2021

UTM X 272057 UTM Y 7472151 REGIÃO DE CADASTRAMENTO A-01

ENDEREÇO: Rua Rio Paranapanema, 323, Bairro - Pq. ORes.tes Ongaro

INFORMAÇÕES DO EXEMPLAR

NOME POPULAR: Aroeira-salsa

NOME CIENTÍFICO: *Schinus molle*

ORIGEM: Nativa

CAP (cm): 63;63;47 ALTURA (m): 5

INFORMAÇÕES GERAIS

SITUAÇÃO FITOSSANITÁRIA GERAL:

- ☐ Fungos/Pragas/Outros
- ☐ Vandalismo
- ☐ Sistema Radicular Exposto
- ☐ Inclinação Acentuada
- ☐ Risco de Queda
- ☐ Poda Drástica

PRESENÇA PRÓXIMA DE:

- ☐ Poste
- ☐ Rede Elétrica
- ☐ Rede Subterrânea
- ☐ Construção

VIGOR DA COPA: Vigorosa

SITUAÇÃO DA VIA: Canteiro Ajardinado

FACE: Oeste

OBSERVAÇÕES GERAIS:

PLANOS
ENGENHARIA

FICHA DE CADASTRAMENTO ARBÓREO

FOTOS:



PLANOS
ENGENHARIA

FICHA DE CADASTRAMENTO ARBÓREO

FICHA: 527 DATA: 02/06/2021

UTM X 272059 UTM Y 7472148 REGIÃO DE CADASTRAMENTO A-01

ENDEREÇO: Rua Rio Paranapanema, 323, Bairro - Pq. ORes.tes Ongaro

INFORMAÇÕES DO EXEMPLAR

NOME POPULAR: Ipê-rosa

NOME CIENTÍFICO: *Tabebuia pentaphylla*

ORIGEM: Exótica

CAP (cm): 38 ALTURA (m): 6

INFORMAÇÕES GERAIS

SITUAÇÃO FITOSSANITÁRIA GERAL:

- [ ] Fungos/Pragas/Outros
- [ ] Vandalismo
- [ ] Sistema Radicular Exposto
- [ ] Inclinação Acentuada
- [ ] Risco de Queda
- [ ] Poda Drástica

PRESENÇA PRÓXIMA DE:

- [ ] Poste
- [ ] Rede Elétrica
- [ ] Rede Subterrânea
- [ ] Construção

VIGOR DA COPA: Vigorosa

SITUAÇÃO DA VIA: Canteiro Ajardinado

FACE: Oeste

OBSERVAÇÕES GERAIS:

PLANOS
ENGENHARIA

FICHA DE CADASTRAMENTO ARBÓREO

FOTOS:



FICHA DE CADASTRAMENTO ARBÓREO

FICHA: 528 DATA: 02/06/2021

UTM X 272054 UTM Y 7472153 REGIÃO DE CADASTRAMENTO A-01

ENDEREÇO: Rua Rio Paranapanema, 323, Bairro - Pq. ORes.tes Ongaro

INFORMAÇÕES DO EXEMPLAR

NOME POPULAR: Flamboyant

NOME CIENTÍFICO: *Delonix regia*

ORIGEM: Exótica

CAP (cm): 132 ALTURA (m): 7

INFORMAÇÕES GERAIS

SITUAÇÃO FITOSSANITÁRIA GERAL:

- ☐ Fungos/Pragas/Outros
- ☐ Vandalismo
- ☐ Sistema Radicular Exposto
- ☐ Inclinação Acentuada
- ☐ Risco de Queda
- ☐ Poda Drástica

PRESENÇA PRÓXIMA DE:

- ☐ Poste
- ☐ Rede Elétrica
- ☐ Rede Subterrânea
- ☐ Construção

VIGOR DA COPA: Vigorosa

SITUAÇÃO DA VIA: Canteiro Ajardinado

FACE: Oeste

OBSERVAÇÕES GERAIS:

PLANOS
ENGENHARIA

FICHA DE CADASTRAMENTO ARBÓREO

FOTOS:



FICHA DE CADASTRAMENTO ARBÓREO

FICHA: 529 DATA: 02/06/2021

UTM X 272052 UTM Y 7472155 REGIÃO DE CADASTRAMENTO A-01

ENDEREÇO: Rua Rio Paranapanema, 323, Bairro - Pq. ORes.tes Ongaro

INFORMAÇÕES DO EXEMPLAR

NOME POPULAR: Flamboyant

NOME CIENTÍFICO: *Delonix regia*

ORIGEM: Exótica

CAP (cm): 91 ALTURA (m): 7

INFORMAÇÕES GERAIS

SITUAÇÃO FITOSSANITÁRIA GERAL:

- ☐ Fungos/Pragas/Outros
- ☐ Vandalismo
- ☐ Sistema Radicular Exposto
- ☐ Inclinação Acentuada
- ☐ Risco de Queda
- ☐ Poda Drástica

PRESENÇA PRÓXIMA DE:

- ☐ Poste
- ☐ Rede Elétrica
- ☐ Rede Subterrânea
- ☐ Construção

VIGOR DA COPA: Vigorosa

SITUAÇÃO DA VIA: Canteiro Ajardinado

FACE: Oeste

OBSERVAÇÕES GERAIS:

PLANOS
ENGENHARIA

FICHA DE CADASTRAMENTO ARBÓREO

FOTOS:



PLANOS
ENGENHARIA

FICHA DE CADASTRAMENTO ARBÓREO

FICHA: 530 DATA: 02/06/2021

UTM X 272047 UTM Y 7472160 REGIÃO DE CADASTRAMENTO A-01

ENDEREÇO: Rua Rio Paranapanema, 323, Bairro - Pq. ORes.tes Ongaro

INFORMAÇÕES DO EXEMPLAR

NOME POPULAR: Flamboyant

NOME CIENTÍFICO: *Delonix regia*

ORIGEM: Exótica

CAP (cm): 129 ALTURA (m): 7

INFORMAÇÕES GERAIS

SITUAÇÃO FITOSSANITÁRIA GERAL:

- ☐ Fungos/Pragas/Outros
- ☐ Vandalismo
- ☐ Sistema Radicular Exposto
- ☐ Inclinação Acentuada
- ☐ Risco de Queda
- ☐ Poda Drástica

PRESENÇA PRÓXIMA DE:

- ☐ Poste
- ☐ Rede Elétrica
- ☐ Rede Subterrânea
- ☐ Construção

VIGOR DA COPA: Vigorosa

SITUAÇÃO DA VIA: Canteiro Ajardinado

FACE: Oeste

OBSERVAÇÕES GERAIS:

PLANOS
ENGENHARIA

FICHA DE CADASTRAMENTO ARBÓREO

FOTOS:



PLANOS
ENGENHARIA

FICHA DE CADASTRAMENTO ARBÓREO

FICHA: 531 DATA: 02/06/2021

UTM X 272045 UTM Y 7472163 REGIÃO DE CADASTRAMENTO A-01

ENDEREÇO: Rua Rio Paranapanema, 323, Bairro - Pq. ORes.tes Ongaro

INFORMAÇÕES DO EXEMPLAR

NOME POPULAR: Ipê-roxo

NOME CIENTÍFICO: *Handroanthus heptaphyllus*

ORIGEM: Nativa

CAP (cm): 38;25;25;19 ALTURA (m): 6

INFORMAÇÕES GERAIS

SITUAÇÃO FITOSSANITÁRIA GERAL:

- [ ] Fungos/Pragas/Outros
- [ ] Vandalismo
- [ ] Sistema Radicular Exposto
- [ ] Inclinação Acentuada
- [ ] Risco de Queda
- [ ] Poda Drástica

PRESENÇA PRÓXIMA DE:

- [ ] Poste
- [ ] Rede Elétrica
- [ ] Rede Subterrânea
- [ ] Construção

VIGOR DA COPA: Vigorosa

SITUAÇÃO DA VIA: Canteiro Ajardinado

FACE: Oeste

OBSERVAÇÕES GERAIS:

PLANOS
ENGENHARIA

FICHA DE CADASTRAMENTO ARBÓREO

FOTOS:



FICHA DE CADASTRAMENTO ARBÓREO

FICHA: 532 DATA: 02/06/2021

UTM X 272040 UTM Y 7472167 REGIÃO DE CADASTRAMENTO A-01

ENDEREÇO: Rua Rio Paranapanema, 292, Bairro - Pq. ORes.tes Ongaro

INFORMAÇÕES DO EXEMPLAR

NOME POPULAR: Cinamomo

NOME CIENTÍFICO: *Melia azedarach*

ORIGEM: Exótica

CAP (cm): 53 ALTURA (m): 5

INFORMAÇÕES GERAIS

SITUAÇÃO FITOSSANITÁRIA GERAL:

- ☐ Fungos/Pragas/Outros
- ☐ Vandalismo
- ☐ Sistema Radicular Exposto
- ☐ Inclinação Acentuada
- ☐ Risco de Queda
- ☐ Poda Drástica

PRESENÇA PRÓXIMA DE:

- ☐ Poste
- ☐ Rede Elétrica
- ☐ Rede Subterrânea
- ☐ Construção

VIGOR DA COPA: Não Vigorosa

SITUAÇÃO DA VIA: Canteiro Ajardinado

FACE: Oeste

OBSERVAÇÕES GERAIS:

PLANOS
ENGENHARIA

FICHA DE CADASTRAMENTO ARBÓREO

FOTOS:



FICHA DE CADASTRAMENTO ARBÓREO

FICHA: 533 DATA: 02/06/2021

UTM X 272030 UTM Y 7472177 REGIÃO DE CADASTRAMENTO A-01

ENDEREÇO: Rua Rio Paranapanema, 282, Bairro - Pq. ORes.tes Ongaro

INFORMAÇÕES DO EXEMPLAR

NOME POPULAR: Espirradeira

NOME CIENTÍFICO: *Nerium oleander*

ORIGEM: Exótica

CAP (cm): 16;16;16;16;16;16;16;16;16;16 ALTURA (m): 3

INFORMAÇÕES GERAIS

SITUAÇÃO FITOSSANITÁRIA GERAL:

- ☐ Fungos/Pragas/Outros
- ☐ Vandalismo
- ☐ Sistema Radicular Exposto
- ☐ Inclinação Acentuada
- ☐ Risco de Queda
- ☐ Poda Drástica

PRESENÇA PRÓXIMA DE:

- ☐ Poste
- ☐ Rede Elétrica
- ☐ Rede Subterrânea
- ☐ Construção

VIGOR DA COPA: Vigorosa

SITUAÇÃO DA VIA: Canteiro Ajardinado

FACE: Oeste

OBSERVAÇÕES GERAIS:

PLANOS
ENGENHARIA

FICHA DE CADASTRAMENTO ARBÓREO

FOTOS:



PLANOS
ENGENHARIA

FICHA DE CADASTRAMENTO ARBÓREO

FICHA: 534 DATA: 02/06/2021

UTM X 272036 UTM Y 7472171 REGIÃO DE CADASTRAMENTO A-01

ENDEREÇO: Rua Rio Paranapanema, 282, Bairro - Pq. ORes.tes Ongaro

INFORMAÇÕES DO EXEMPLAR

NOME POPULAR: Ipê-roxo

NOME CIENTÍFICO: *handroanthus impetiginosus*

ORIGEM: Nativa

CAP (cm): 53 ALTURA (m): 5

INFORMAÇÕES GERAIS

SITUAÇÃO FITOSSANITÁRIA GERAL:

- [ ] Fungos/Pragas/Outros
- [ ] Vandalismo
- [ ] Sistema Radicular Exposto
- [ ] Inclinação Acentuada
- [ ] Risco de Queda
- [ ] Poda Drástica

PRESENÇA PRÓXIMA DE:

- [ ] Poste
- [ ] Rede Elétrica
- [ ] Rede Subterrânea
- [ ] Construção

VIGOR DA COPA: Vigorosa

SITUAÇÃO DA VIA: Canteiro Ajardinado

FACE: Oeste

OBSERVAÇÕES GERAIS:

PLANOS
ENGENHARIA

FICHA DE CADASTRAMENTO ARBÓREO

FOTOS:



PLANOS
ENGENHARIA

FICHA DE CADASTRAMENTO ARBÓREO

FICHA: 535 DATA: 02/06/2021

UTM X 272033 UTM Y 7472173 REGIÃO DE CADASTRAMENTO A-01

ENDEREÇO: Rua Rio Paranapanema, 282, Bairro - Pq. ORes.tes Ongaro

INFORMAÇÕES DO EXEMPLAR

NOME POPULAR: Brinco-de-índio

NOME CIENTÍFICO: *Cojoba arborea*

ORIGEM: Exótica

CAP (cm): 31;22 ALTURA (m): 4

INFORMAÇÕES GERAIS

SITUAÇÃO FITOSSANITÁRIA GERAL:

- ☐ Fungos/Pragas/Outros
- ☐ Vandalismo
- ☐ Sistema Radicular Exposto
- ☐ Inclinação Acentuada
- ☐ Risco de Queda
- ☐ Poda Drástica

PRESENÇA PRÓXIMA DE:

- ☐ Poste
- ☐ Rede Elétrica
- ☐ Rede Subterrânea
- ☐ Construção

VIGOR DA COPA: Vigorosa

SITUAÇÃO DA VIA: Canteiro Ajardinado

FACE: Oeste

OBSERVAÇÕES GERAIS:

PLANOS
ENGENHARIA

FICHA DE CADASTRAMENTO ARBÓREO

FOTOS:



PLANOS
ENGENHARIA

FICHA DE CADASTRAMENTO ARBÓREO

FICHA: 536 DATA: 02/06/2021

UTM X 272032 UTM Y 7472176 REGIÃO DE CADASTRAMENTO A-01

ENDEREÇO: Rua Rio Paranapanema, 282, Bairro - Pq. ORes.tes Ongaro

INFORMAÇÕES DO EXEMPLAR

NOME POPULAR: Pau-viola

NOME CIENTÍFICO: *Citharexylum myrianthum*

ORIGEM: Nativa

CAP (cm): 53 ALTURA (m): 5

INFORMAÇÕES GERAIS

SITUAÇÃO FITOSSANITÁRIA GERAL:

- [ ] Fungos/Pragas/Outros
- [ ] Vandalismo
- [ ] Sistema Radicular Exposto
- [ ] Inclinação Acentuada
- [ ] Risco de Queda
- [ ] Poda Drástica

PRESENÇA PRÓXIMA DE:

- [ ] Poste
- [ ] Rede Subterrânea
- [x] Rede Elétrica
- [ ] Construção

VIGOR DA COPA: Vigorosa

SITUAÇÃO DA VIA: Canteiro Ajardinado

FACE: Oeste

OBSERVAÇÕES GERAIS:

PLANOS
ENGENHARIA

FICHA DE CADASTRAMENTO ARBÓREO

FOTOS:





PLANOS
ENGENHARIA

FICHA DE CADASTRAMENTO ARBÓREO

FICHA: 537 DATA: 02/06/2021

UTM X 272025 UTM Y 7472179 REGIÃO DE CADASTRAMENTO A-01

ENDEREÇO: Rua Rio Paranapanema, 272, Bairro - Pq. ORes.tes Ongaro

INFORMAÇÕES DO EXEMPLAR

NOME POPULAR: Jambolão

NOME CIENTÍFICO: *Syzygium cumini*

ORIGEM: Exótica

CAP (cm): 47;47;47;47 ALTURA (m): 5

INFORMAÇÕES GERAIS

SITUAÇÃO FITOSSANITÁRIA GERAL:

- [ ] Fungos/Pragas/Outros
- [ ] Vandalismo
- [ ] Sistema Radicular Exposto
- [ ] Inclinação Acentuada
- [ ] Risco de Queda
- [ ] Poda Drástica

PRESENÇA PRÓXIMA DE:

- [ ] Poste
- [ ] Rede Elétrica
- [ ] Rede Subterrânea
- [ ] Construção

VIGOR DA COPA: Vigorosa

SITUAÇÃO DA VIA: Canteiro Ajardinado

FACE: Oeste

OBSERVAÇÕES GERAIS:

PLANOS
ENGENHARIA

FICHA DE CADASTRAMENTO ARBÓREO

FOTOS:



FICHA DE CADASTRAMENTO ARBÓREO

FICHA: 538 DATA: 02/06/2021

UTM X 272023 UTM Y 7472182 REGIÃO DE CADASTRAMENTO A-01

ENDEREÇO: Rua Rio Paranapanema, 272, Bairro - Pq. ORes.tes Ongaro

INFORMAÇÕES DO EXEMPLAR

NOME POPULAR: Acerola

NOME CIENTÍFICO: *Malpighia emarginata*

ORIGEM: Exótica

CAP (cm): ALTURA (m): 2

INFORMAÇÕES GERAIS

SITUAÇÃO FITOSSANITÁRIA GERAL:

- [ ] Fungos/Pragas/Outros
- [ ] Vandalismo
- [ ] Sistema Radicular Exposto
- [ ] Inclinação Acentuada
- [ ] Risco de Queda
- [ ] Poda Drástica

PRESENÇA PRÓXIMA DE:

- [ ] Poste
- [ ] Rede Elétrica
- [ ] Rede Subterrânea
- [ ] Construção

VIGOR DA COPA: Vigorosa

SITUAÇÃO DA VIA: Canteiro Ajardinado

FACE: Oeste

OBSERVAÇÕES GERAIS:

PLANOS
ENGENHARIA

FICHA DE CADASTRAMENTO ARBÓREO

FOTOS:



FICHA DE CADASTRAMENTO ARBÓREO

FICHA: 539 DATA: 02/06/2021

UTM X 272009 UTM Y 7472180 REGIÃO DE CADASTRAMENTO A-01

ENDEREÇO: Rua Rio Paranapanema, 262, Bairro - Pq. ORes.tes Ongaro

INFORMAÇÕES DO EXEMPLAR

NOME POPULAR: Lapacho

NOME CIENTÍFICO: *Poecilanthe parviflora*

ORIGEM: Nativa

CAP (cm): 25;25 ALTURA (m): 6

INFORMAÇÕES GERAIS

SITUAÇÃO FITOSSANITÁRIA GERAL:

- ☐ Fungos/Pragas/Outros
- ☐ Vandalismo
- ☐ Sistema Radicular Exposto
- ☐ Inclinação Acentuada
- ☐ Risco de Queda
- ☐ Poda Drástica

PRESENÇA PRÓXIMA DE:

- ☐ Poste
- ☐ Rede Elétrica
- ☐ Rede Subterrânea
- ☐ Construção

VIGOR DA COPA: Vigorosa

SITUAÇÃO DA VIA: Canteiro Ajardinado

FACE: Leste

OBSERVAÇÕES GERAIS:

PLANOS
ENGENHARIA

FICHA DE CADASTRAMENTO ARBÓREO

FOTOS:



PLANOS
ENGENHARIA

FICHA DE CADASTRAMENTO ARBÓREO

FICHA: 540 DATA: 02/06/2021

UTM X 272023 UTM Y 7472200 REGIÃO DE CADASTRAMENTO A-01

ENDEREÇO: Rua Rio Paranapanema, 416, Bairro - Pq. ORes.tes Ongaro

INFORMAÇÕES DO EXEMPLAR

NOME POPULAR: Ipê-roxo

NOME CIENTÍFICO: *Handroanthus impetiginosus*

ORIGEM: Nativa

CAP (cm): 57 ALTURA (m): 6

INFORMAÇÕES GERAIS

SITUAÇÃO FITOSSANITÁRIA GERAL:

- [ ] Fungos/Pragas/Outros
- [ ] Vandalismo
- [ ] Sistema Radicular Exposto
- [ ] Inclinação Acentuada
- [ ] Risco de Queda
- [ ] Poda Drástica

PRESENÇA PRÓXIMA DE:

- [ ] Poste
- [ ] Rede Elétrica
- [ ] Rede Subterrânea
- [ ] Construção

VIGOR DA COPA: Não Vigorosa

SITUAÇÃO DA VIA: Canteiro Ajardinado

FACE: Oeste

OBSERVAÇÕES GERAIS:

PLANOS
ENGENHARIA

FICHA DE CADASTRAMENTO ARBÓREO

FOTOS:



FICHA DE CADASTRAMENTO ARBÓREO

FICHA: 541 DATA: 02/06/2021

UTM X 272017 UTM Y 7472190 REGIÃO DE CADASTRAMENTO A-01

ENDEREÇO: Rua Rio Paranapanema, 262, Bairro - Pq. ORes.tes Ongaro

INFORMAÇÕES DO EXEMPLAR

NOME POPULAR: Flamboyant

NOME CIENTÍFICO: *Delonix regia*

ORIGEM: Exótica

CAP (cm): 94 ALTURA (m): 5

INFORMAÇÕES GERAIS

SITUAÇÃO FITOSSANITÁRIA GERAL:

- ☐ Fungos/Pragas/Outros
- ☐ Vandalismo
- ☐ Sistema Radicular Exposto
- ☐ Inclinação Acentuada
- ☐ Risco de Queda
- ☐ Poda Drástica

PRESENÇA PRÓXIMA DE:

- ☐ Poste
- ☐ Rede Elétrica
- ☐ Rede Subterrânea
- ☐ Construção

VIGOR DA COPA: Não Vigorosa

SITUAÇÃO DA VIA: Canteiro Ajardinado

FACE: Oeste

OBSERVAÇÕES GERAIS:

PLANOS
ENGENHARIA

FICHA DE CADASTRAMENTO ARBÓREO

FOTOS:



FICHA DE CADASTRAMENTO ARBÓREO

FICHA: 542 DATA: 02/06/2021

UTM X 272011 UTM Y 7472194 REGIÃO DE CADASTRAMENTO A-01

ENDEREÇO: Rua Rio Paranapanema, 252, Bairro - Pq. ORes.tes Ongaro

INFORMAÇÕES DO EXEMPLAR

NOME POPULAR: Mangueira

NOME CIENTÍFICO: *Mangifera indica*

ORIGEM: Exótica

CAP (cm): 60 ALTURA (m): 5

INFORMAÇÕES GERAIS

SITUAÇÃO FITOSSANITÁRIA GERAL:

- ☐ Fungos/Pragas/Outros
- ☐ Vandalismo
- ☐ Sistema Radicular Exposto
- ☐ Inclinação Acentuada
- ☐ Risco de Queda
- ☐ Poda Drástica

PRESENÇA PRÓXIMA DE:

- ☐ Poste
- ☐ Rede Elétrica
- ☐ Rede Subterrânea
- ☐ Construção

VIGOR DA COPA: Vigorosa

SITUAÇÃO DA VIA: Canteiro Ajardinado

FACE: Oeste

OBSERVAÇÕES GERAIS:

PLANOS
ENGENHARIA

FICHA DE CADASTRAMENTO ARBÓREO

FOTOS:



FICHA DE CADASTRAMENTO ARBÓREO

FICHA: 543 DATA: 02/06/2021

UTM X 272007 UTM Y 7472199 REGIÃO DE CADASTRAMENTO A-01

ENDEREÇO: Rua Rio Paranapanema, 242, Bairro - Pq. ORes.tes Ongaro

INFORMAÇÕES DO EXEMPLAR

NOME POPULAR: Jambolão

NOME CIENTÍFICO: *Syzygium cumini*

ORIGEM: Exótica

CAP (cm): 41;38;35 ALTURA (m): 4

INFORMAÇÕES GERAIS

SITUAÇÃO FITOSSANITÁRIA GERAL:

- [x] Fungos/Pragas/Outros
- [ ] Vandalismo
- [ ] Sistema Radicular Exposto
- [ ] Inclinação Acentuada
- [ ] Risco de Queda
- [ ] Poda Drástica

PRESENÇA PRÓXIMA DE:

- [ ] Poste
- [x] Rede Elétrica
- [ ] Rede Subterrânea
- [ ] Construção

VIGOR DA COPA: Não Vigorosa

SITUAÇÃO DA VIA: Canteiro Ajardinado

FACE: Oeste

OBSERVAÇÕES GERAIS:

PLANOS
ENGENHARIA

FICHA DE CADASTRAMENTO ARBÓREO

FOTOS:







FICHA DE CADASTRAMENTO ARBÓREO

FICHA: 544 DATA: 02/06/2021

UTM X 272002 UTM Y 7472201 REGIÃO DE CADASTRAMENTO A-01

ENDEREÇO: Rua Rio Paranapanema, 242, Bairro - Pq. ORes.tes Ongaro

INFORMAÇÕES DO EXEMPLAR

NOME POPULAR: Ipê-branco

NOME CIENTÍFICO: *Tabebuia roseoalba*

ORIGEM: Nativa

CAP (cm): 22 ALTURA (m): 3

INFORMAÇÕES GERAIS

SITUAÇÃO FITOSSANITÁRIA GERAL:

- ☐ Fungos/Pragas/Outros
- ☐ Vandalismo
- ☐ Sistema Radicular Exposto
- ☐ Inclinação Acentuada
- ☐ Risco de Queda
- ☐ Poda Drástica

PRESENÇA PRÓXIMA DE:

- ☐ Poste
- ☐ Rede Elétrica
- ☐ Rede Subterrânea
- ☐ Construção

VIGOR DA COPA: Vigorosa

SITUAÇÃO DA VIA: Canteiro Ajardinado

FACE: Oeste

OBSERVAÇÕES GERAIS:

PLANOS
ENGENHARIA

FICHA DE CADASTRAMENTO ARBÓREO

FOTOS:



PLANOS
ENGENHARIA

FICHA DE CADASTRAMENTO ARBÓREO

FICHA: 545 DATA: 02/06/2021

UTM X 272004 UTM Y 7472201 REGIÃO DE CADASTRAMENTO A-01

ENDEREÇO: Rua Rio Paranapanema, 242, Bairro - Pq. ORes.tes Ongaro

INFORMAÇÕES DO EXEMPLAR

NOME POPULAR: Mangueira

NOME CIENTÍFICO: *Mangifera indica*

ORIGEM: Exótica

CAP (cm): 19;22 ALTURA (m): 4

INFORMAÇÕES GERAIS

SITUAÇÃO FITOSSANITÁRIA GERAL:

- [ ] Fungos/Pragas/Outros
- [ ] Vandalismo
- [ ] Sistema Radicular Exposto
- [ ] Inclinação Acentuada
- [ ] Risco de Queda
- [ ] Poda Drástica

PRESENÇA PRÓXIMA DE:

- [ ] Poste
- [ ] Rede Elétrica
- [ ] Rede Subterrânea
- [ ] Construção

VIGOR DA COPA: Vigorosa

SITUAÇÃO DA VIA: Canteiro Ajardinado

FACE: Oeste

OBSERVAÇÕES GERAIS:

PLANOS
ENGENHARIA

FICHA DE CADASTRAMENTO ARBÓREO

FOTOS:



FICHA DE CADASTRAMENTO ARBÓREO

FICHA: 546 DATA: 02/06/2021

UTM X 272004 UTM Y 7472216 REGIÃO DE CADASTRAMENTO A-01

ENDEREÇO: Rua Rio Paranapanema, 446, Bairro - Pq. ORes.tes Ongaro

INFORMAÇÕES DO EXEMPLAR

NOME POPULAR: Flamboyant

NOME CIENTÍFICO: *Delonix regia*

ORIGEM: Exótica

CAP (cm): 75 ALTURA (m): 7

INFORMAÇÕES GERAIS

SITUAÇÃO FITOSSANITÁRIA GERAL:

- ☐ Fungos/Pragas/Outros
- ☐ Vandalismo
- ☐ Sistema Radicular Exposto
- ☐ Inclinação Acentuada
- ☐ Risco de Queda
- ☐ Poda Drástica

PRESENÇA PRÓXIMA DE:

- ☐ Poste
- ☐ Rede Elétrica
- ☐ Rede Subterrânea
- ☐ Construção

VIGOR DA COPA: Vigorosa

SITUAÇÃO DA VIA: Canteiro Ajardinado

FACE: Oeste

OBSERVAÇÕES GERAIS:

PLANOS
ENGENHARIA

FICHA DE CADASTRAMENTO ARBÓREO

FOTOS:



FICHA DE CADASTRAMENTO ARBÓREO

FICHA: 547 DATA: 02/06/2021

UTM X 272000 UTM Y 7472203 REGIÃO DE CADASTRAMENTO A-01

ENDEREÇO: Rua Rio Paranapanema, 242, Bairro - Pq. ORes.tes Ongaro

INFORMAÇÕES DO EXEMPLAR

NOME POPULAR: Mangueira

NOME CIENTÍFICO: *Mangifera indica*

ORIGEM: Exótica

CAP (cm): 69 ALTURA (m): 4

INFORMAÇÕES GERAIS

SITUAÇÃO FITOSSANITÁRIA GERAL:

- ☐ Fungos/Pragas/Outros
- ☐ Vandalismo
- ☐ Sistema Radicular Exposto
- ☐ Inclinação Acentuada
- ☐ Risco de Queda
- ☐ Poda Drástica

PRESENÇA PRÓXIMA DE:

- ☐ Poste
- ☐ Rede Elétrica
- ☐ Rede Subterrânea
- ☐ Construção

VIGOR DA COPA: Vigorosa

SITUAÇÃO DA VIA: Canteiro Ajardinado

FACE: Oeste

OBSERVAÇÕES GERAIS:

PLANOS
ENGENHARIA

FICHA DE CADASTRAMENTO ARBÓREO

FOTOS:



PLANOS
ENGENHARIA

FICHA DE CADASTRAMENTO ARBÓREO

FICHA: 548 DATA: 02/06/2021

UTM X 271994 UTM Y 7472209 REGIÃO DE CADASTRAMENTO A-01

ENDEREÇO: Rua Rio Paranapanema, 222, Bairro - Pq. ORes.tes Ongaro

INFORMAÇÕES DO EXEMPLAR

NOME POPULAR: Abacate

NOME CIENTÍFICO: *Persea americana*

ORIGEM: Exótica

CAP (cm): 50 ALTURA (m): 5

INFORMAÇÕES GERAIS

SITUAÇÃO FITOSSANITÁRIA GERAL:

- [ ] Fungos/Pragas/Outros
- [ ] Vandalismo
- [ ] Sistema Radicular Exposto
- [ ] Inclinação Acentuada
- [ ] Risco de Queda
- [ ] Poda Drástica

PRESENÇA PRÓXIMA DE:

- [ ] Poste
- [ ] Rede Elétrica
- [ ] Rede Subterrânea
- [ ] Construção

VIGOR DA COPA: Vigorosa

SITUAÇÃO DA VIA: Canteiro Ajardinado

FACE: Oeste

OBSERVAÇÕES GERAIS:

PLANOS
ENGENHARIA

FICHA DE CADASTRAMENTO ARBÓREO

FOTOS:



FICHA DE CADASTRAMENTO ARBÓREO

FICHA: 549 DATA: 02/06/2021

UTM X 271992 UTM Y 7472211 REGIÃO DE CADASTRAMENTO A-01

ENDEREÇO: Rua Rio Paranapanema, 222, Bairro - Pq. ORes.tes Ongaro

INFORMAÇÕES DO EXEMPLAR

NOME POPULAR: Mangueira

NOME CIENTÍFICO: *Mangifera indica*

ORIGEM: Exótica

CAP (cm): 82 ALTURA (m): 5

INFORMAÇÕES GERAIS

SITUAÇÃO FITOSSANITÁRIA GERAL:

- ☐ Fungos/Pragas/Outros
- ☐ Vandalismo
- ☐ Sistema Radicular Exposto
- ☐ Inclinação Acentuada
- ☐ Risco de Queda
- ☐ Poda Drástica

PRESENÇA PRÓXIMA DE:

- ☐ Poste
- ☐ Rede Elétrica
- ☐ Rede Subterrânea
- ☐ Construção

VIGOR DA COPA: Vigorosa

SITUAÇÃO DA VIA: Canteiro Ajardinado

FACE: Oeste

OBSERVAÇÕES GERAIS:

PLANOS
ENGENHARIA

FICHA DE CADASTRAMENTO ARBÓREO

FOTOS:



FICHA DE CADASTRAMENTO ARBÓREO

FICHA: 550 DATA: 02/06/2021

UTM X 271983 UTM Y 7472219 REGIÃO DE CADASTRAMENTO A-01

ENDEREÇO: Rua Rio Paranapanema, 112, Bairro - Pq. ORes.tes Ongaro

INFORMAÇÕES DO EXEMPLAR

NOME POPULAR: Flamboyant

NOME CIENTÍFICO: *Delonix regia*

ORIGEM: Exótica

CAP (cm): 97 ALTURA (m): 5

INFORMAÇÕES GERAIS

SITUAÇÃO FITOSSANITÁRIA GERAL:

- ☐ Fungos/Pragas/Outros
- ☐ Vandalismo
- ☐ Sistema Radicular Exposto
- ☐ Inclinação Acentuada
- ☐ Risco de Queda
- ☐ Poda Drástica

PRESENÇA PRÓXIMA DE:

- ☐ Poste
- ☐ Rede Elétrica
- ☐ Rede Subterrânea
- ☐ Construção

VIGOR DA COPA: Vigorosa

SITUAÇÃO DA VIA: Canteiro Ajardinado

FACE: Oeste

OBSERVAÇÕES GERAIS:

PLANOS
ENGENHARIA

FICHA DE CADASTRAMENTO ARBÓREO

FOTOS:



FICHA DE CADASTRAMENTO ARBÓREO

FICHA: 551 DATA: 02/06/2021

UTM X 271979 UTM Y 7472222 REGIÃO DE CADASTRAMENTO A-01

ENDEREÇO: Rua Rio Paranapanema, 112, Bairro - Pq. ORes.tes Ongaro

INFORMAÇÕES DO EXEMPLAR

NOME POPULAR: Flamboyant

NOME CIENTÍFICO: *Delonix regia*

ORIGEM: Exótica

CAP (cm): 69 ALTURA (m): 4

INFORMAÇÕES GERAIS

SITUAÇÃO FITOSSANITÁRIA GERAL:

- ☐ Fungos/Pragas/Outros
- ☐ Vandalismo
- ☐ Sistema Radicular Exposto
- ☐ Inclinação Acentuada
- ☐ Risco de Queda
- ☐ Poda Drástica

PRESENÇA PRÓXIMA DE:

- ☐ Poste
- ☐ Rede Elétrica
- ☐ Rede Subterrânea
- ☐ Construção

VIGOR DA COPA: Vigorosa

SITUAÇÃO DA VIA: Canteiro Ajardinado

FACE: Oeste

OBSERVAÇÕES GERAIS:

PLANOS
ENGENHARIA

FICHA DE CADASTRAMENTO ARBÓREO

FOTOS:



FICHA DE CADASTRAMENTO ARBÓREO

FICHA: 552 DATA: 02/06/2021

UTM X 271973 UTM Y 7472227 REGIÃO DE CADASTRAMENTO A-01

ENDEREÇO: Rua Rio Paranapanema, 202, Bairro - Pq. ORes.tes Ongaro

INFORMAÇÕES DO EXEMPLAR

NOME POPULAR: Flamboyant

NOME CIENTÍFICO: *Delonix regia*

ORIGEM: Exótica

CAP (cm): 88 ALTURA (m): 4

INFORMAÇÕES GERAIS

SITUAÇÃO FITOSSANITÁRIA GERAL:

- ☐ Fungos/Pragas/Outros
- ☐ Vandalismo
- ☐ Sistema Radicular Exposto
- ☐ Inclinação Acentuada
- ☐ Risco de Queda
- ☐ Poda Drástica

PRESENÇA PRÓXIMA DE:

- ☐ Poste
- ☐ Rede Elétrica
- ☐ Rede Subterrânea
- ☐ Construção

VIGOR DA COPA: Vigorosa

SITUAÇÃO DA VIA: Canteiro Ajardinado

FACE: Oeste

OBSERVAÇÕES GERAIS:

PLANOS
ENGENHARIA

FICHA DE CADASTRAMENTO ARBÓREO

FOTOS:



FICHA DE CADASTRAMENTO ARBÓREO

FICHA: 553 DATA: 02/06/2021

UTM X 271968 UTM Y 7472232 REGIÃO DE CADASTRAMENTO A-01

ENDEREÇO: Rua Rio Paranapanema, 192, Bairro - Pq. ORes.tes Ongaro

INFORMAÇÕES DO EXEMPLAR

NOME POPULAR: Sete-copas

NOME CIENTÍFICO: *Terminalia catappa*

ORIGEM: Exótica

CAP (cm): 25;16 ALTURA (m): 4

INFORMAÇÕES GERAIS

SITUAÇÃO FITOSSANITÁRIA GERAL:

- ☐ Fungos/Pragas/Outros
- ☐ Vandalismo
- ☐ Sistema Radicular Exposto
- ☐ Inclinação Acentuada
- ☐ Risco de Queda
- ☐ Poda Drástica

PRESENÇA PRÓXIMA DE:

- ☐ Poste
- ☐ Rede Elétrica
- ☐ Rede Subterrânea
- ☐ Construção

VIGOR DA COPA: Vigorosa

SITUAÇÃO DA VIA: Canteiro Ajardinado

FACE: Oeste

OBSERVAÇÕES GERAIS:

PLANOS
ENGENHARIA

FICHA DE CADASTRAMENTO ARBÓREO

FOTOS:



PLANOS
ENGENHARIA

FICHA DE CADASTRAMENTO ARBÓREO

FICHA: 554 DATA: 02/06/2021

UTM X 271962 UTM Y 7472241 REGIÃO DE CADASTRAMENTO A-01

ENDEREÇO: Rua Rio Paranapanema, 182, Bairro - Pq. ORes.tes Ongaro

INFORMAÇÕES DO EXEMPLAR

NOME POPULAR: Ipê-roxo

NOME CIENTÍFICO: *Handroanthus heptaphyllus*

ORIGEM: Nativa

CAP (cm): 28 ALTURA (m): 4

INFORMAÇÕES GERAIS

SITUAÇÃO FITOSSANITÁRIA GERAL:

- [ ] Fungos/Pragas/Outros
- [ ] Vandalismo
- [ ] Sistema Radicular Exposto
- [ ] Inclinação Acentuada
- [ ] Risco de Queda
- [ ] Poda Drástica

PRESENÇA PRÓXIMA DE:

- [ ] Poste
- [ ] Rede Elétrica
- [ ] Rede Subterrânea
- [ ] Construção

VIGOR DA COPA: Não Vigorosa

SITUAÇÃO DA VIA: Canteiro Ajardinado

FACE: Oeste

OBSERVAÇÕES GERAIS:

PLANOS
ENGENHARIA

FICHA DE CADASTRAMENTO ARBÓREO

FOTOS:



FICHA DE CADASTRAMENTO ARBÓREO

FICHA: 555 DATA: 02/06/2021

UTM X 271958 UTM Y 7472243 REGIÃO DE CADASTRAMENTO A-01

ENDEREÇO: Rua Rio Paranapanema, 182, Bairro - Pq. ORes.tes Ongaro

INFORMAÇÕES DO EXEMPLAR

NOME POPULAR: Flamboyant

NOME CIENTÍFICO: *Delonix regia*

ORIGEM: Exótica

CAP (cm): 101 ALTURA (m): 6

INFORMAÇÕES GERAIS

SITUAÇÃO FITOSSANITÁRIA GERAL:

- ☐ Fungos/Pragas/Outros
- ☐ Vandalismo
- ☐ Sistema Radicular Exposto
- ☐ Inclinação Acentuada
- ☐ Risco de Queda
- ☐ Poda Drástica

PRESENÇA PRÓXIMA DE:

- ☐ Poste
- ☐ Rede Elétrica
- ☐ Rede Subterrânea
- ☐ Construção

VIGOR DA COPA: Vigorosa

SITUAÇÃO DA VIA: Canteiro Ajardinado

FACE: Oeste

OBSERVAÇÕES GERAIS:

PLANOS
ENGENHARIA

FICHA DE CADASTRAMENTO ARBÓREO

FOTOS:



PLANOS ENGENHARIA

FICHA DE CADASTRAMENTO ARBÓREO

FICHA: 556 DATA: 02/06/2021

UTM X 271955 UTM Y 7472245 REGIÃO DE CADASTRAMENTO A-01

ENDEREÇO: Rua Rio Paranapanema, 182, Bairro - Pq. ORes.tes Ongaro

INFORMAÇÕES DO EXEMPLAR

NOME POPULAR: Flamboyant

NOME CIENTÍFICO: *Delonix regia*

ORIGEM: Exótica

CAP (cm): 82;82;66 ALTURA (m): 6

INFORMAÇÕES GERAIS

SITUAÇÃO FITOSSANITÁRIA GERAL:

- [ ] Fungos/Pragas/Outros
- [ ] Vandalismo
- [ ] Sistema Radicular Exposto
- [ ] Inclinação Acentuada
- [ ] Risco de Queda
- [ ] Poda Drástica

PRESENÇA PRÓXIMA DE:

- [ ] Poste
- [ ] Rede Elétrica
- [ ] Rede Subterrânea
- [ ] Construção

VIGOR DA COPA: Vigorosa

SITUAÇÃO DA VIA: Canteiro Ajardinado

FACE: Oeste

OBSERVAÇÕES GERAIS:

PLANOS
ENGENHARIA

FICHA DE CADASTRAMENTO ARBÓREO

FOTOS:



PLANOS
ENGENHARIA

FICHA DE CADASTRAMENTO ARBÓREO

FICHA: 557 DATA: 02/06/2021

UTM X 271921 UTM Y 7472276 REGIÃO DE CADASTRAMENTO A-01

ENDEREÇO: Rua Rio Paranapanema, 142, Bairro - Pq. ORes.tes Ongaro

INFORMAÇÕES DO EXEMPLAR

NOME POPULAR: Ipê-roxo

NOME CIENTÍFICO: *Handroanthus heptaphyllus*

ORIGEM: Nativa

CAP (cm): 31 ALTURA (m): 4

INFORMAÇÕES GERAIS

SITUAÇÃO FITOSSANITÁRIA GERAL:

- [ ] Fungos/Pragas/Outros
- [ ] Vandalismo
- [ ] Sistema Radicular Exposto
- [ ] Inclinação Acentuada
- [ ] Risco de Queda
- [ ] Poda Drástica

PRESENÇA PRÓXIMA DE:

- [ ] Poste
- [ ] Rede Elétrica
- [ ] Rede Subterrânea
- [ ] Construção

VIGOR DA COPA: Vigorosa

SITUAÇÃO DA VIA: Canteiro Ajardinado

FACE: Leste

OBSERVAÇÕES GERAIS:

PLANOS
ENGENHARIA

FICHA DE CADASTRAMENTO ARBÓREO

FOTOS:



FICHA DE CADASTRAMENTO ARBÓREO

FICHA: 558 DATA: 02/06/2021

UTM X 271916 UTM Y 7472279 REGIÃO DE CADASTRAMENTO A-01

ENDEREÇO: Rua Rio Paranapanema, 132, Bairro - Pq. ORes.tes Ongaro

INFORMAÇÕES DO EXEMPLAR

NOME POPULAR: Goiaba

NOME CIENTÍFICO: *Psidium guajava*

ORIGEM: Exótica

CAP (cm): 44 ALTURA (m): 4,5

INFORMAÇÕES GERAIS

SITUAÇÃO FITOSSANITÁRIA GERAL:

- ☐ Fungos/Pragas/Outros
- ☐ Vandalismo
- ☐ Sistema Radicular Exposto
- ☐ Inclinação Acentuada
- ☐ Risco de Queda
- ☐ Poda Drástica

PRESENÇA PRÓXIMA DE:

- ☐ Poste
- ☐ Rede Elétrica
- ☐ Rede Subterrânea
- ☐ Construção

VIGOR DA COPA: Vigorosa

SITUAÇÃO DA VIA: Canteiro Ajardinado

FACE: Leste

OBSERVAÇÕES GERAIS:

PLANOS
ENGENHARIA

FICHA DE CADASTRAMENTO ARBÓREO

FOTOS:



PLANOS
ENGENHARIA

FICHA DE CADASTRAMENTO ARBÓREO

FICHA: 559 DATA: 02/06/2021

UTM X 271919 UTM Y 7472278 REGIÃO DE CADASTRAMENTO A-01

ENDEREÇO: Rua Rio Paranapanema, 132, Bairro - Pq. ORes.tes Ongaro

INFORMAÇÕES DO EXEMPLAR

NOME POPULAR: Goiaba

NOME CIENTÍFICO: *Psidium guajava*

ORIGEM: Exótica

CAP (cm): 53 ALTURA (m): 4,5

INFORMAÇÕES GERAIS

SITUAÇÃO FITOSSANITÁRIA GERAL:

- [x] Fungos/Pragas/Outros
- [ ] Inclinação Acentuada
- [ ] Vandalismo
- [ ] Risco de Queda
- [ ] Sistema Radicular Exposto
- [ ] Poda Drástica

PRESENÇA PRÓXIMA DE:

- [ ] Poste
- [ ] Rede Subterrânea
- [ ] Rede Elétrica
- [ ] Construção

VIGOR DA COPA: Não Vigorosa

SITUAÇÃO DA VIA: Canteiro Ajardinado

FACE: Leste

OBSERVAÇÕES GERAIS:

PLANOS
ENGENHARIA

FICHA DE CADASTRAMENTO ARBÓREO

FOTOS:



FICHA DE CADASTRAMENTO ARBÓREO

FICHA: 560 DATA: 02/06/2021

UTM X 271914 UTM Y 7472281 REGIÃO DE CADASTRAMENTO A-01

ENDEREÇO: Rua Rio Paranapanema, 132, Bairro - Pq. ORes.tes Ongaro

INFORMAÇÕES DO EXEMPLAR

NOME POPULAR: Leucena

NOME CIENTÍFICO: *Leucaena leucocephala*

ORIGEM: Exótica

CAP (cm): 145 ALTURA (m): 7

INFORMAÇÕES GERAIS

SITUAÇÃO FITOSSANITÁRIA GERAL:

- [ ] Fungos/Pragas/Outros
- [ ] Vandalismo
- [ ] Sistema Radicular Exposto
- [ ] Inclinação Acentuada
- [ ] Risco de Queda
- [ ] Poda Drástica

PRESENÇA PRÓXIMA DE:

- [ ] Poste
- [ ] Rede Subterrânea
- [x] Rede Elétrica
- [ ] Construção

VIGOR DA COPA: Vigorosa

SITUAÇÃO DA VIA: Canteiro Ajardinado

FACE: Leste

OBSERVAÇÕES GERAIS:

PLANOS
ENGENHARIA

FICHA DE CADASTRAMENTO ARBÓREO

FOTOS:





FICHA DE CADASTRAMENTO ARBÓREO

FICHA: 561 DATA: 02/06/2021

UTM X 271911 UTM Y 7472283 REGIÃO DE CADASTRAMENTO A-01

ENDEREÇO: Rua Rio Paranapanema, 122, Bairro - Pq. ORes.tes Ongaro

INFORMAÇÕES DO EXEMPLAR

NOME POPULAR: Jaca

NOME CIENTÍFICO: *Artocarpus heterophyllus*

ORIGEM: Exótica

CAP (cm): 38;35 ALTURA (m): 5

INFORMAÇÕES GERAIS

SITUAÇÃO FITOSSANITÁRIA GERAL:

- ☐ Fungos/Pragas/Outros
- ☐ Vandalismo
- ☐ Sistema Radicular Exposto
- ☐ Inclinação Acentuada
- ☐ Risco de Queda
- ☐ Poda Drástica

PRESENÇA PRÓXIMA DE:

- ☐ Poste
- ☐ Rede Elétrica
- ☐ Rede Subterrânea
- ☐ Construção

VIGOR DA COPA: Vigorosa

SITUAÇÃO DA VIA: Canteiro Ajardinado

FACE: Leste

OBSERVAÇÕES GERAIS:

PLANOS
ENGENHARIA

FICHA DE CADASTRAMENTO ARBÓREO

FOTOS:



FICHA DE CADASTRAMENTO ARBÓREO

FICHA: 562 DATA: 02/06/2021

UTM X 271910 UTM Y 7472286 REGIÃO DE CADASTRAMENTO A-01

ENDEREÇO: Rua Rio Paranapanema, 122, Bairro - Pq. ORes.tes Ongaro

INFORMAÇÕES DO EXEMPLAR

NOME POPULAR: Oiti

NOME CIENTÍFICO: *Licania tomentosa*

ORIGEM: Nativa

CAP (cm): 88 ALTURA (m): 6

INFORMAÇÕES GERAIS

SITUAÇÃO FITOSSANITÁRIA GERAL:

- ☐ Fungos/Pragas/Outros
- ☐ Vandalismo
- ☐ Sistema Radicular Exposto
- ☐ Inclinação Acentuada
- ☐ Risco de Queda
- ☐ Poda Drástica

PRESENÇA PRÓXIMA DE:

- ☐ Poste
- ☐ Rede Elétrica
- ☐ Rede Subterrânea
- ☐ Construção

VIGOR DA COPA: Vigorosa

SITUAÇÃO DA VIA: Canteiro Ajardinado

FACE: Leste

OBSERVAÇÕES GERAIS:

PLANOS
ENGENHARIA

FICHA DE CADASTRAMENTO ARBÓREO

FOTOS:



FICHA DE CADASTRAMENTO ARBÓREO

FICHA: 563 DATA: 02/06/2021

UTM X 271900 UTM Y 7472293 REGIÃO DE CADASTRAMENTO A-01

ENDEREÇO: Rua Rio Paranapanema, 102, Bairro - Pq. ORes.tes Ongaro

INFORMAÇÕES DO EXEMPLAR

NOME POPULAR: Palmeira-areca

NOME CIENTÍFICO: *Dypsis lutescens*

ORIGEM: Exótica

CAP (cm): 28;28 ALTURA (m): 4

INFORMAÇÕES GERAIS

SITUAÇÃO FITOSSANITÁRIA GERAL:

- ☐ Fungos/Pragas/Outros
- ☐ Vandalismo
- ☐ Sistema Radicular Exposto
- ☐ Inclinação Acentuada
- ☐ Risco de Queda
- ☐ Poda Drástica

PRESENÇA PRÓXIMA DE:

- ☐ Poste
- ☐ Rede Elétrica
- ☐ Rede Subterrânea
- ☐ Construção

VIGOR DA COPA: Vigorosa

SITUAÇÃO DA VIA: Canteiro Ajardinado

FACE: Leste

OBSERVAÇÕES GERAIS:

PLANOS
ENGENHARIA

FICHA DE CADASTRAMENTO ARBÓREO

FOTOS:



PLANOS
ENGENHARIA

FICHA DE CADASTRAMENTO ARBÓREO

FICHA: 564 DATA: 02/06/2021

UTM X 271915 UTM Y 7472300 REGIÃO DE CADASTRAMENTO A-01

ENDEREÇO: Rua Rio Paranapanema, 298, Bairro - Pq. ORes.tes Ongaro

INFORMAÇÕES DO EXEMPLAR

NOME POPULAR: Ipê-roxo

NOME CIENTÍFICO: *Handroanthus impetiginosus*

ORIGEM: Nativa

CAP (cm): 60;31 ALTURA (m): 5

INFORMAÇÕES GERAIS

SITUAÇÃO FITOSSANITÁRIA GERAL:

- [ ] Fungos/Pragas/Outros
- [ ] Vandalismo
- [ ] Sistema Radicular Exposto
- [ ] Inclinação Acentuada
- [ ] Risco de Queda
- [ ] Poda Drástica

PRESENÇA PRÓXIMA DE:

- [ ] Poste
- [ ] Rede Elétrica
- [ ] Rede Subterrânea
- [ ] Construção

VIGOR DA COPA: Vigorosa

SITUAÇÃO DA VIA: Canteiro Ajardinado

FACE: Oeste

OBSERVAÇÕES GERAIS:

PLANOS
ENGENHARIA

FICHA DE CADASTRAMENTO ARBÓREO

FOTOS:



FICHA DE CADASTRAMENTO ARBÓREO

FICHA: 565 DATA: 02/06/2021

UTM X 271889 UTM Y 7472305 REGIÃO DE CADASTRAMENTO A-01

ENDEREÇO: Rua Rio Paranapanema, 82, Bairro - Pq. ORes.tes Ongaro

INFORMAÇÕES DO EXEMPLAR

NOME POPULAR: Ipê-roxo

NOME CIENTÍFICO: *Handroanthus impetiginosus*

ORIGEM: Nativa

CAP (cm): 66;35 ALTURA (m): 6

INFORMAÇÕES GERAIS

SITUAÇÃO FITOSSANITÁRIA GERAL:

- ☐ Fungos/Pragas/Outros
- ☐ Vandalismo
- ☐ Sistema Radicular Exposto
- ☐ Inclinação Acentuada
- ☐ Risco de Queda
- ☐ Poda Drástica

PRESENÇA PRÓXIMA DE:

- ☐ Poste
- ☐ Rede Elétrica
- ☐ Rede Subterrânea
- ☐ Construção

VIGOR DA COPA: Vigorosa

SITUAÇÃO DA VIA: Canteiro Ajardinado

FACE: Leste

OBSERVAÇÕES GERAIS:

PLANOS
ENGENHARIA

FICHA DE CADASTRAMENTO ARBÓREO

FOTOS:



PLANOS
ENGENHARIA

FICHA DE CADASTRAMENTO ARBÓREO

FICHA: 566 DATA: 02/06/2021

UTM X 271895 UTM Y 7472317 REGIÃO DE CADASTRAMENTO A-01

ENDEREÇO: Rua Rio Paranapanema, 328, Bairro - Pq. ORes.tes Ongaro

INFORMAÇÕES DO EXEMPLAR

NOME POPULAR: Dedaleiro

NOME CIENTÍFICO: *Lafoensia pacari*

ORIGEM: Nativa

CAP (cm): 31;31;25;25;25 ALTURA (m): 3

INFORMAÇÕES GERAIS

SITUAÇÃO FITOSSANITÁRIA GERAL:

- ☐ Fungos/Pragas/Outros
- ☐ Vandalismo
- ☐ Sistema Radicular Exposto
- ☐ Inclinação Acentuada
- ☐ Risco de Queda
- ☐ Poda Drástica

PRESENÇA PRÓXIMA DE:

- ☐ Poste
- ☐ Rede Elétrica
- ☐ Rede Subterrânea
- ☐ Construção

VIGOR DA COPA: Vigorosa

SITUAÇÃO DA VIA: Canteiro Ajardinado

FACE: Oeste

OBSERVAÇÕES GERAIS:

PLANOS
ENGENHARIA

FICHA DE CADASTRAMENTO ARBÓREO

FOTOS:





FICHA DE CADASTRAMENTO ARBÓREO

FICHA: 567 DATA: 02/06/2021

UTM X 271883 UTM Y 7472309 REGIÃO DE CADASTRAMENTO A-01

ENDEREÇO: Rua Rio Paranapanema, 82, Bairro - Pq. ORes.tes Ongaro

INFORMAÇÕES DO EXEMPLAR

NOME POPULAR: Ipê-roxo

NOME CIENTÍFICO: *Handroanthus impetiginosus*

ORIGEM: Nativa

CAP (cm): 53;50 ALTURA (m): 4

INFORMAÇÕES GERAIS

SITUAÇÃO FITOSSANITÁRIA GERAL:

- ☐ Fungos/Pragas/Outros
- ☐ Vandalismo
- ☐ Sistema Radicular Exposto
- ☐ Inclinação Acentuada
- ☐ Risco de Queda
- ☐ Poda Drástica

PRESENÇA PRÓXIMA DE:

- ☐ Poste
- ☐ Rede Elétrica
- ☐ Rede Subterrânea
- ☐ Construção

VIGOR DA COPA: Vigorosa

SITUAÇÃO DA VIA: Canteiro Ajardinado

FACE: Leste

OBSERVAÇÕES GERAIS:

PLANOS
ENGENHARIA

FICHA DE CADASTRAMENTO ARBÓREO

FOTOS:



FICHA DE CADASTRAMENTO ARBÓREO

FICHA: 568 DATA: 02/06/2021

UTM X 271879 UTM Y 7472313 REGIÃO DE CADASTRAMENTO A-01

ENDEREÇO: Rua Rio Paranapanema, 82, Bairro - Pq. ORes.tes Ongaro

INFORMAÇÕES DO EXEMPLAR

NOME POPULAR: Aroeira-salsa

NOME CIENTÍFICO: *Schinus molle*

ORIGEM: Nativa

CAP (cm): 35;75 ALTURA (m): 4

INFORMAÇÕES GERAIS

SITUAÇÃO FITOSSANITÁRIA GERAL:

- ☐ Fungos/Pragas/Outros
- ☐ Vandalismo
- ☐ Sistema Radicular Exposto
- ☐ Inclinação Acentuada
- ☐ Risco de Queda
- ☐ Poda Drástica

PRESENÇA PRÓXIMA DE:

- ☐ Poste
- ☐ Rede Elétrica
- ☐ Rede Subterrânea
- ☐ Construção

VIGOR DA COPA: Vigorosa

SITUAÇÃO DA VIA: Canteiro Ajardinado

FACE: Leste

OBSERVAÇÕES GERAIS:

PLANOS
ENGENHARIA

FICHA DE CADASTRAMENTO ARBÓREO

FOTOS:



FICHA DE CADASTRAMENTO ARBÓREO

FICHA: 569 DATA: 02/06/2021

UTM X 271872 UTM Y 7472320 REGIÃO DE CADASTRAMENTO A-01

ENDEREÇO: Rua Rio Paranapanema, 62, Bairro - Pq. ORes.tes Ongaro

INFORMAÇÕES DO EXEMPLAR

NOME POPULAR: Sibipiruna

NOME CIENTÍFICO: *Cenostigma pluviosum*

ORIGEM: Nativa

CAP (cm): 53;60 ALTURA (m): 5

INFORMAÇÕES GERAIS

SITUAÇÃO FITOSSANITÁRIA GERAL:

- ☐ Fungos/Pragas/Outros
- ☐ Vandalismo
- ☐ Sistema Radicular Exposto
- ☐ Inclinação Acentuada
- ☐ Risco de Queda
- ☐ Poda Drástica

PRESENÇA PRÓXIMA DE:

- ☐ Poste
- ☐ Rede Elétrica
- ☐ Rede Subterrânea
- ☐ Construção

VIGOR DA COPA: Vigorosa

SITUAÇÃO DA VIA: Canteiro Ajardinado

FACE: Leste

OBSERVAÇÕES GERAIS:

PLANOS
ENGENHARIA

FICHA DE CADASTRAMENTO ARBÓREO

FOTOS:



FICHA DE CADASTRAMENTO ARBÓREO

FICHA: 570 DATA: 02/06/2021

UTM X 271867 UTM Y 7472326 REGIÃO DE CADASTRAMENTO A-01

ENDEREÇO: Rua Rio Paranapanema, 52, Bairro - Pq. ORes.tes Ongaro

INFORMAÇÕES DO EXEMPLAR

NOME POPULAR: Ipê-rosa

NOME CIENTÍFICO: *Tabebuia pentaphylla*

ORIGEM: Exótica

CAP (cm): 53;25 ALTURA (m): 5

INFORMAÇÕES GERAIS

SITUAÇÃO FITOSSANITÁRIA GERAL:

- ☐ Fungos/Pragas/Outros
- ☐ Vandalismo
- ☐ Sistema Radicular Exposto
- ☐ Inclinação Acentuada
- ☐ Risco de Queda
- ☐ Poda Drástica

PRESENÇA PRÓXIMA DE:

- ☐ Poste
- ☐ Rede Elétrica
- ☐ Rede Subterrânea
- ☐ Construção

VIGOR DA COPA: Vigorosa

SITUAÇÃO DA VIA: Canteiro Ajardinado

FACE: Leste

OBSERVAÇÕES GERAIS:

PLANOS
ENGENHARIA

FICHA DE CADASTRAMENTO ARBÓREO

FOTOS:



FICHA DE CADASTRAMENTO ARBÓREO

FICHA: 571 DATA: 02/06/2021

UTM X 271856 UTM Y 7472336 REGIÃO DE CADASTRAMENTO A-01

ENDEREÇO: Rua Rio Paranapanema, 42, Bairro - Pq. ORes.tes Ongaro

INFORMAÇÕES DO EXEMPLAR

NOME POPULAR: Ipê-roxo

NOME CIENTÍFICO: *Handroanthus impetiginosus*

ORIGEM: Nativa

CAP (cm): 63 ALTURA (m): 5

INFORMAÇÕES GERAIS

SITUAÇÃO FITOSSANITÁRIA GERAL:

- ☐ Fungos/Pragas/Outros
- ☐ Vandalismo
- ☐ Sistema Radicular Exposto
- ☐ Inclinação Acentuada
- ☐ Risco de Queda
- ☐ Poda Drástica

PRESENÇA PRÓXIMA DE:

- ☐ Poste
- ☐ Rede Elétrica
- ☐ Rede Subterrânea
- ☐ Construção

VIGOR DA COPA: Vigorosa

SITUAÇÃO DA VIA: Canteiro Ajardinado

FACE: Leste

OBSERVAÇÕES GERAIS:

PLANOS
ENGENHARIA

FICHA DE CADASTRAMENTO ARBÓREO

FOTOS:



PLANOS
ENGENHARIA

FICHA DE CADASTRAMENTO ARBÓREO

FICHA: 572 DATA: 02/06/2021

UTM X 271845 UTM Y 7472344 REGIÃO DE CADASTRAMENTO A-01

ENDEREÇO: Rua Rio Paranapanema, 32, Bairro - Pq. ORes.tes Ongaro

INFORMAÇÕES DO EXEMPLAR

NOME POPULAR: Ipê-roxo

NOME CIENTÍFICO: *Handroanthus impetiginosus*

ORIGEM: Nativa

CAP (cm): 69 ALTURA (m): 5

INFORMAÇÕES GERAIS

SITUAÇÃO FITOSSANITÁRIA GERAL:

- [ ] Fungos/Pragas/Outros
- [ ] Vandalismo
- [ ] Sistema Radicular Exposto
- [ ] Inclinação Acentuada
- [ ] Risco de Queda
- [ ] Poda Drástica

PRESENÇA PRÓXIMA DE:

- [ ] Poste
- [ ] Rede Elétrica
- [ ] Rede Subterrânea
- [ ] Construção

VIGOR DA COPA: Vigorosa

SITUAÇÃO DA VIA: Canteiro Ajardinado

FACE: Leste

OBSERVAÇÕES GERAIS:

PLANOS
ENGENHARIA

FICHA DE CADASTRAMENTO ARBÓREO

FOTOS:



PLANOS
ENGENHARIA

FICHA DE CADASTRAMENTO ARBÓREO

FICHA: 573 DATA: 02/06/2021

UTM X 271858 UTM Y 7472351 REGIÃO DE CADASTRAMENTO A-01

ENDEREÇO: Rua Rio Paranapanema, 378, Bairro - Pq. ORes.tes Ongaro

INFORMAÇÕES DO EXEMPLAR

NOME POPULAR: Ipê-roxo

NOME CIENTÍFICO: *Handroanthus impetiginosus*

ORIGEM: Nativa

CAP (cm): 66;41 ALTURA (m): 5

INFORMAÇÕES GERAIS

SITUAÇÃO FITOSSANITÁRIA GERAL:

- ☐ Fungos/Pragas/Outros
- ☐ Vandalismo
- ☐ Sistema Radicular Exposto
- ☐ Inclinação Acentuada
- ☐ Risco de Queda
- ☐ Poda Drástica

PRESENÇA PRÓXIMA DE:

- ☐ Poste
- ☐ Rede Elétrica
- ☐ Rede Subterrânea
- ☐ Construção

VIGOR DA COPA: Vigorosa

SITUAÇÃO DA VIA: Canteiro Ajardinado

FACE: Oeste

OBSERVAÇÕES GERAIS:

PLANOS
ENGENHARIA

FICHA DE CADASTRAMENTO ARBÓREO

FOTOS:



PLANOS ENGENHARIA

FICHA DE CADASTRAMENTO ARBÓREO

FICHA: 574 DATA: 02/06/2021

UTM X 271840 UTM Y 7472349 REGIÃO DE CADASTRAMENTO A-01

ENDEREÇO: Rua Rio Paranapanema, 22, Bairro - Pq. ORes.tes Ongaro

INFORMAÇÕES DO EXEMPLAR

NOME POPULAR: Ipê-roxo

NOME CIENTÍFICO: *Handroanthus impetiginosus*

ORIGEM: Nativa

CAP (cm): 66;72 ALTURA (m): 7

INFORMAÇÕES GERAIS

SITUAÇÃO FITOSSANITÁRIA GERAL:

- [ ] Fungos/Pragas/Outros
- [ ] Vandalismo
- [ ] Sistema Radicular Exposto
- [ ] Inclinação Acentuada
- [ ] Risco de Queda
- [ ] Poda Drástica

PRESENÇA PRÓXIMA DE:

- [ ] Poste
- [ ] Rede Elétrica
- [ ] Rede Subterrânea
- [ ] Construção

VIGOR DA COPA: Vigorosa

SITUAÇÃO DA VIA: Canteiro Ajardinado

FACE: Leste

OBSERVAÇÕES GERAIS:

PLANOS
ENGENHARIA

FICHA DE CADASTRAMENTO ARBÓREO

FOTOS:



FICHA DE CADASTRAMENTO ARBÓREO

FICHA: 575 DATA: 02/06/2021

UTM X 271833 UTM Y 7472355 REGIÃO DE CADASTRAMENTO A-01

ENDEREÇO: Rua Rio Paranapanema, 12, Bairro - Pq. ORes.tes Ongaro

INFORMAÇÕES DO EXEMPLAR

NOME POPULAR: Ipê-roxo

NOME CIENTÍFICO: *Handroanthus impetiginosus*

ORIGEM: Nativa

CAP (cm): 129 ALTURA (m): 7

INFORMAÇÕES GERAIS

SITUAÇÃO FITOSSANITÁRIA GERAL:

- ☐ Fungos/Pragas/Outros
- ☐ Vandalismo
- ☐ Sistema Radicular Exposto
- ☐ Inclinação Acentuada
- ☐ Risco de Queda
- ☐ Poda Drástica

PRESENÇA PRÓXIMA DE:

- ☐ Poste
- ☐ Rede Elétrica
- ☐ Rede Subterrânea
- ☐ Construção

VIGOR DA COPA: Vigorosa

SITUAÇÃO DA VIA: Canteiro Ajardinado

FACE: Leste

OBSERVAÇÕES GERAIS:

PLANOS
ENGENHARIA

FICHA DE CADASTRAMENTO ARBÓREO

FOTOS:



FICHA DE CADASTRAMENTO ARBÓREO

FICHA: 576 DATA: 02/06/2021

UTM X 271803 UTM Y 7472384 REGIÃO DE CADASTRAMENTO A-01

ENDEREÇO: Rua Rio Paranapanema, 142, Bairro - Pq. ORes.tes Ongaro

INFORMAÇÕES DO EXEMPLAR

NOME POPULAR: Figueira-benjamim

NOME CIENTÍFICO: *Ficus benjamina*

ORIGEM: Exótica

CAP (cm): 53;31 ALTURA (m): 6

INFORMAÇÕES GERAIS

SITUAÇÃO FITOSSANITÁRIA GERAL:

- ☐ Fungos/Pragas/Outros
- ☐ Vandalismo
- ☐ Sistema Radicular Exposto
- ☐ Inclinação Acentuada
- ☐ Risco de Queda
- ☐ Poda Drástica

PRESENÇA PRÓXIMA DE:

- ☐ Poste
- ☐ Rede Elétrica
- ☐ Rede Subterrânea
- ☐ Construção

VIGOR DA COPA: Vigorosa

SITUAÇÃO DA VIA: Canteiro Ajardinado

FACE: Oeste

OBSERVAÇÕES GERAIS:

PLANOS
ENGENHARIA

FICHA DE CADASTRAMENTO ARBÓREO

FOTOS:



PLANOS
ENGENHARIA

FICHA DE CADASTRAMENTO ARBÓREO

FICHA: 577 DATA: 02/06/2021

UTM X 271798 UTM Y 7472388 REGIÃO DE CADASTRAMENTO A-01

ENDEREÇO: Rua Rio Paranapanema, 130, Bairro - Pq. ORes.tes Ongaro

INFORMAÇÕES DO EXEMPLAR

NOME POPULAR: Abacate

NOME CIENTÍFICO: *Persea americana*

ORIGEM: Exótica

CAP (cm): 60 ALTURA (m): 5

INFORMAÇÕES GERAIS

SITUAÇÃO FITOSSANITÁRIA GERAL:

- ☐ Fungos/Pragas/Outros
- ☐ Vandalismo
- ☐ Sistema Radicular Exposto
- ☐ Inclinação Acentuada
- ☐ Risco de Queda
- ☐ Poda Drástica

PRESENÇA PRÓXIMA DE:

- ☐ Poste
- ☐ Rede Elétrica
- ☐ Rede Subterrânea
- ☐ Construção

VIGOR DA COPA: Vigorosa

SITUAÇÃO DA VIA: Canteiro Ajardinado

FACE: Oeste

OBSERVAÇÕES GERAIS:

PLANOS
ENGENHARIA

FICHA DE CADASTRAMENTO ARBÓREO

FOTOS:



FICHA DE CADASTRAMENTO ARBÓREO

FICHA: 578 DATA: 02/06/2021

UTM X 271795 UTM Y 7472391 REGIÃO DE CADASTRAMENTO A-01

ENDEREÇO: Rua Rio Paranapanema, 120, Bairro - Pq. ORes.tes Ongaro

INFORMAÇÕES DO EXEMPLAR

NOME POPULAR: Romã

NOME CIENTÍFICO: *Punica granatum*

ORIGEM: Exótica

CAP (cm): ALTURA (m): 2,30

INFORMAÇÕES GERAIS

SITUAÇÃO FITOSSANITÁRIA GERAL:

- [ ] Fungos/Pragas/Outros
- [ ] Vandalismo
- [ ] Sistema Radicular Exposto
- [ ] Inclinação Acentuada
- [ ] Risco de Queda
- [ ] Poda Drástica

PRESENÇA PRÓXIMA DE:

- [ ] Poste
- [ ] Rede Elétrica
- [ ] Rede Subterrânea
- [ ] Construção

VIGOR DA COPA: Não Vigorosa

SITUAÇÃO DA VIA: Canteiro Ajardinado

FACE: Oeste

OBSERVAÇÕES GERAIS:

PLANOS
ENGENHARIA

FICHA DE CADASTRAMENTO ARBÓREO

FOTOS:



PLANOS
ENGENHARIA

FICHA DE CADASTRAMENTO ARBÓREO

FICHA: 579 DATA: 02/06/2021

UTM X 271793 UTM Y 7472392 REGIÃO DE CADASTRAMENTO A-01

ENDEREÇO: Rua Rio Paranapanema, 120, Bairro - Pq. ORes.tes Ongaro

INFORMAÇÕES DO EXEMPLAR

NOME POPULAR: Goiaba

NOME CIENTÍFICO: *Psidium guajava*

ORIGEM: Exótica

CAP (cm): 19;16;16;16 ALTURA (m): 2,5

INFORMAÇÕES GERAIS

SITUAÇÃO FITOSSANITÁRIA GERAL:

- ☐ Fungos/Pragas/Outros
- ☐ Vandalismo
- ☐ Sistema Radicular Exposto
- ☐ Inclinação Acentuada
- ☐ Risco de Queda
- ☐ Poda Drástica

PRESENÇA PRÓXIMA DE:

- ☐ Poste
- ☐ Rede Elétrica
- ☐ Rede Subterrânea
- ☐ Construção

VIGOR DA COPA: Vigorosa

SITUAÇÃO DA VIA: Canteiro Ajardinado

FACE: Oeste

OBSERVAÇÕES GERAIS:

PLANOS
ENGENHARIA

FICHA DE CADASTRAMENTO ARBÓREO

FOTOS:



PLANOS
ENGENHARIA

FICHA DE CADASTRAMENTO ARBÓREO

FICHA: 580 DATA: 02/06/2021

UTM X 271792 UTM Y 7472395 REGIÃO DE CADASTRAMENTO A-01

ENDEREÇO: Rua Rio Paranapanema, 120, Bairro - Pq. ORes.tes Ongaro

INFORMAÇÕES DO EXEMPLAR

NOME POPULAR: Ipê-roxo

NOME CIENTÍFICO: *Handroanthus heptaphyllus*

ORIGEM: Nativa

CAP (cm): 50 ALTURA (m): 5

INFORMAÇÕES GERAIS

SITUAÇÃO FITOSSANITÁRIA GERAL:

- [ ] Fungos/Pragas/Outros
- [ ] Vandalismo
- [ ] Sistema Radicular Exposto
- [ ] Inclinação Acentuada
- [ ] Risco de Queda
- [ ] Poda Drástica

PRESENÇA PRÓXIMA DE:

- [ ] Poste
- [ ] Rede Elétrica
- [ ] Rede Subterrânea
- [ ] Construção

VIGOR DA COPA: Vigorosa

SITUAÇÃO DA VIA: Canteiro Ajardinado

FACE: Oeste

OBSERVAÇÕES GERAIS:

PLANOS
ENGENHARIA

FICHA DE CADASTRAMENTO ARBÓREO

FOTOS:



PLANOS
ENGENHARIA

FICHA DE CADASTRAMENTO ARBÓREO

FICHA: 581 DATA: 02/06/2021

UTM X 271788 UTM Y 7472398 REGIÃO DE CADASTRAMENTO A-01

ENDEREÇO: Rua Rio Paranapanema, 110, Bairro - Pq. ORes.tes Ongaro

INFORMAÇÕES DO EXEMPLAR

NOME POPULAR: Ipê-roxo

NOME CIENTÍFICO: *Handroanthus heptaphyllus*

ORIGEM: Nativa

CAP (cm): 53;57 ALTURA (m): 5,5

INFORMAÇÕES GERAIS

SITUAÇÃO FITOSSANITÁRIA GERAL:

- [ ] Fungos/Pragas/Outros
- [ ] Vandalismo
- [ ] Sistema Radicular Exposto
- [ ] Inclinação Acentuada
- [ ] Risco de Queda
- [ ] Poda Drástica

PRESENÇA PRÓXIMA DE:

- [ ] Poste
- [ ] Rede Elétrica
- [ ] Rede Subterrânea
- [ ] Construção

VIGOR DA COPA: Vigorosa

SITUAÇÃO DA VIA: Canteiro Ajardinado

FACE: Oeste

OBSERVAÇÕES GERAIS:

PLANOS
ENGENHARIA

FICHA DE CADASTRAMENTO ARBÓREO

FOTOS:



FICHA DE CADASTRAMENTO ARBÓREO

FICHA: 582 DATA: 02/06/2021

UTM X 271773 UTM Y 7472411 REGIÃO DE CADASTRAMENTO A-01

ENDEREÇO: Rua Rio Paranapanema, 90, Bairro - Pq. ORes.tes Ongaro

INFORMAÇÕES DO EXEMPLAR

NOME POPULAR: Ipê-roxo

NOME CIENTÍFICO: *Handroanthus impetiginosus*

ORIGEM: Nativa

CAP (cm): 44 ALTURA (m): 4

INFORMAÇÕES GERAIS

SITUAÇÃO FITOSSANITÁRIA GERAL:

- ☐ Fungos/Pragas/Outros
- ☐ Vandalismo
- ☐ Sistema Radicular Exposto
- ☐ Inclinação Acentuada
- ☐ Risco de Queda
- ☐ Poda Drástica

PRESENÇA PRÓXIMA DE:

- ☐ Poste
- ☐ Rede Elétrica
- ☐ Rede Subterrânea
- ☐ Construção

VIGOR DA COPA: Vigorosa

SITUAÇÃO DA VIA: Canteiro Ajardinado

FACE: Oeste

OBSERVAÇÕES GERAIS:

PLANOS
ENGENHARIA

FICHA DE CADASTRAMENTO ARBÓREO

FOTOS:



PLANOS
ENGENHARIA

FICHA DE CADASTRAMENTO ARBÓREO

FICHA: 583 DATA: 02/06/2021

UTM X 271767 UTM Y 7472416 REGIÃO DE CADASTRAMENTO A-01

ENDEREÇO: Rua Rio Paranapanema, 90, Bairro - Pq. ORes.tes Ongaro

INFORMAÇÕES DO EXEMPLAR

NOME POPULAR: Ipê-roxo

NOME CIENTÍFICO: *Handroanthus impetiginosus*

ORIGEM: Nativa

CAP (cm): 44;47 ALTURA (m): 4,5

INFORMAÇÕES GERAIS

SITUAÇÃO FITOSSANITÁRIA GERAL:

- ☐ Fungos/Pragas/Outros
- ☐ Vandalismo
- ☐ Sistema Radicular Exposto
- ☐ Inclinação Acentuada
- ☐ Risco de Queda
- ☐ Poda Drástica

PRESENÇA PRÓXIMA DE:

- ☐ Poste
- ☐ Rede Elétrica
- ☐ Rede Subterrânea
- ☐ Construção

VIGOR DA COPA: Vigorosa

SITUAÇÃO DA VIA: Canteiro Ajardinado

FACE: Oeste

OBSERVAÇÕES GERAIS:

PLANOS
ENGENHARIA

FICHA DE CADASTRAMENTO ARBÓREO

FOTOS:



FICHA DE CADASTRAMENTO ARBÓREO

FICHA: 584 DATA: 02/06/2021

UTM X 271765 UTM Y 7472418 REGIÃO DE CADASTRAMENTO A-01

ENDEREÇO: Rua Rio Paranapanema, 90, Bairro - Pq. ORes.tes Ongaro

INFORMAÇÕES DO EXEMPLAR

NOME POPULAR: Ipê-roxo

NOME CIENTÍFICO: *Handroanthus impetiginosus*

ORIGEM: Nativa

CAP (cm): ALTURA (m): 2

INFORMAÇÕES GERAIS

SITUAÇÃO FITOSSANITÁRIA GERAL:

- ☐ Fungos/Pragas/Outros
- ☐ Vandalismo
- ☐ Sistema Radicular Exposto
- ☐ Inclinação Acentuada
- ☐ Risco de Queda
- ☐ Poda Drástica

PRESENÇA PRÓXIMA DE:

- ☐ Poste
- ☐ Rede Elétrica
- ☐ Rede Subterrânea
- ☐ Construção

VIGOR DA COPA: Vigorosa

SITUAÇÃO DA VIA: Canteiro Ajardinado

FACE: Oeste

OBSERVAÇÕES GERAIS:

PLANOS
ENGENHARIA

FICHA DE CADASTRAMENTO ARBÓREO

FOTOS:



FICHA DE CADASTRAMENTO ARBÓREO

FICHA: 585 DATA: 02/06/2021

UTM X 271761 UTM Y 7472421 REGIÃO DE CADASTRAMENTO A-01

ENDEREÇO: Rua Rio Paranapanema, 80, Bairro - Pq. ORes.tes Ongaro

INFORMAÇÕES DO EXEMPLAR

NOME POPULAR: Mangueira

NOME CIENTÍFICO: *Mangifera indica*

ORIGEM: Exótica

CAP (cm): 53;53;50;31;31;31 ALTURA (m): 4

INFORMAÇÕES GERAIS

SITUAÇÃO FITOSSANITÁRIA GERAL:

- ☐ Fungos/Pragas/Outros
- ☐ Vandalismo
- ☐ Sistema Radicular Exposto
- ☐ Inclinação Acentuada
- ☐ Risco de Queda
- ☐ Poda Drástica

PRESENÇA PRÓXIMA DE:

- ☐ Poste
- ☐ Rede Elétrica
- ☐ Rede Subterrânea
- ☐ Construção

VIGOR DA COPA: Vigorosa

SITUAÇÃO DA VIA: Canteiro Ajardinado

FACE: Oeste

OBSERVAÇÕES GERAIS:

PLANOS
ENGENHARIA

FICHA DE CADASTRAMENTO ARBÓREO

FOTOS:



PLANOS
ENGENHARIA

FICHA DE CADASTRAMENTO ARBÓREO

FICHA: 586 DATA: 02/06/2021

UTM X 271755 UTM Y 7472427 REGIÃO DE CADASTRAMENTO A-01

ENDEREÇO: Rua Rio Paranapanema, 70, Bairro - Pq. ORes.tes Ongaro

INFORMAÇÕES DO EXEMPLAR

NOME POPULAR: Ipê-roxo

NOME CIENTÍFICO: *Handroanthus impetiginosus*

ORIGEM: Nativa

CAP (cm): 44;44 ALTURA (m): 5

INFORMAÇÕES GERAIS

SITUAÇÃO FITOSSANITÁRIA GERAL:

- ☐ Fungos/Pragas/Outros
- ☐ Vandalismo
- ☐ Sistema Radicular Exposto
- ☐ Inclinação Acentuada
- ☐ Risco de Queda
- ☐ Poda Drástica

PRESENÇA PRÓXIMA DE:

- ☐ Poste
- ☐ Rede Elétrica
- ☐ Rede Subterrânea
- ☐ Construção

VIGOR DA COPA: Vigorosa

SITUAÇÃO DA VIA: Canteiro Ajardinado

FACE: Oeste

OBSERVAÇÕES GERAIS:

PLANOS
ENGENHARIA

FICHA DE CADASTRAMENTO ARBÓREO

FOTOS:



FICHA DE CADASTRAMENTO ARBÓREO

FICHA: 587 DATA: 02/06/2021

UTM X 273234 UTM Y 7471277 REGIÃO DE CADASTRAMENTO A-01

ENDEREÇO: Rua Trinta e Sete, 145, Bairro - Vl. Real Santista

INFORMAÇÕES DO EXEMPLAR

NOME POPULAR: Amora

NOME CIENTÍFICO: *Morus alba*

ORIGEM: Exótica

CAP (cm): ALTURA (m): 3

INFORMAÇÕES GERAIS

SITUAÇÃO FITOSSANITÁRIA GERAL:

- ☐ Fungos/Pragas/Outros
- ☐ Vandalismo
- ☐ Sistema Radicular Exposto
- ☐ Inclinação Acentuada
- ☐ Risco de Queda
- ☐ Poda Drástica

PRESENÇA PRÓXIMA DE:

- ☐ Poste
- ☐ Rede Elétrica
- ☐ Rede Subterrânea
- ☐ Construção

VIGOR DA COPA: Vigorosa

SITUAÇÃO DA VIA: Canteiro Cimentado

FACE: Sul

OBSERVAÇÕES GERAIS:

PLANOS
ENGENHARIA

FICHA DE CADASTRAMENTO ARBÓREO

FOTOS:



PLANOS ENGENHARIA

FICHA DE CADASTRAMENTO ARBÓREO

FICHA: 588 DATA: 02/06/2021

UTM X 273302 UTM Y 7471338 REGIÃO DE CADASTRAMENTO A-01

ENDEREÇO: Rua Trinta e Nove, 85, Bairro - Vl. Real Santista

INFORMAÇÕES DO EXEMPLAR

NOME POPULAR: Aroeira-salsa

NOME CIENTÍFICO: *Schinus molle*

ORIGEM: Nativa

CAP (cm): 57;50 ALTURA (m): 5

INFORMAÇÕES GERAIS

SITUAÇÃO FITOSSANITÁRIA GERAL:

- [ ] Fungos/Pragas/Outros
- [ ] Vandalismo
- [ ] Sistema Radicular Exposto
- [ ] Inclinação Acentuada
- [ ] Risco de Queda
- [ ] Poda Drástica

PRESENÇA PRÓXIMA DE:

- [x] Poste
- [x] Rede Elétrica
- [ ] Rede Subterrânea
- [ ] Construção

VIGOR DA COPA: Vigorosa

SITUAÇÃO DA VIA: Canteiro Ajardinado

FACE: Leste

OBSERVAÇÕES GERAIS:

PLANOS
ENGENHARIA

FICHA DE CADASTRAMENTO ARBÓREO

FOTOS:



FICHA DE CADASTRAMENTO ARBÓREO

FICHA: 589 DATA: 02/06/2021

UTM X 273317 UTM Y 7471364 REGIÃO DE CADASTRAMENTO A-01

ENDEREÇO: Rua Trinta e Nove, 25, Bairro - Vl. Real Santista

INFORMAÇÕES DO EXEMPLAR

NOME POPULAR: Escova-de-garrafa

NOME CIENTÍFICO: *Callistemon viminalis*

ORIGEM: Exótica

CAP (cm): 63 ALTURA (m): 4

INFORMAÇÕES GERAIS

SITUAÇÃO FITOSSANITÁRIA GERAL:

- [ ] Fungos/Pragas/Outros
- [ ] Vandalismo
- [ ] Sistema Radicular Exposto
- [ ] Inclinação Acentuada
- [ ] Risco de Queda
- [ ] Poda Drástica

PRESENÇA PRÓXIMA DE:

- [x] Poste
- [x] Rede Elétrica
- [ ] Rede Subterrânea
- [ ] Construção

VIGOR DA COPA: Vigorosa

SITUAÇÃO DA VIA: Canteiro Cimentado

FACE: Leste

OBSERVAÇÕES GERAIS:

PLANOS
ENGENHARIA

FICHA DE CADASTRAMENTO ARBÓREO

FOTOS:



FICHA DE CADASTRAMENTO ARBÓREO

FICHA: 590 DATA: 02/06/2021

UTM X 273323 UTM Y 7471372 REGIÃO DE CADASTRAMENTO A-01

ENDEREÇO: Rua Trinta e Nove, 25, Bairro - Vl. Real Santista

INFORMAÇÕES DO EXEMPLAR

NOME POPULAR: Leucena

NOME CIENTÍFICO: *Leucaena leucocephala*

ORIGEM: Exótica

CAP (cm): 141 ALTURA (m): 8

INFORMAÇÕES GERAIS

SITUAÇÃO FITOSSANITÁRIA GERAL:

- [x] Fungos/Pragas/Outros
- [ ] Vandalismo
- [ ] Sistema Radicular Exposto
- [ ] Inclinação Acentuada
- [ ] Risco de Queda
- [ ] Poda Drástica

PRESENÇA PRÓXIMA DE:

- [x] Poste
- [x] Rede Elétrica
- [ ] Rede Subterrânea
- [ ] Construção

VIGOR DA COPA: Vigorosa

SITUAÇÃO DA VIA: Canteiro Cimentado

FACE: Leste

OBSERVAÇÕES GERAIS:

PLANOS
ENGENHARIA

FICHA DE CADASTRAMENTO ARBÓREO

FOTOS:



PLANOS
ENGENHARIA

FICHA DE CADASTRAMENTO ARBÓREO

FICHA: 591 DATA: 02/06/2021

UTM X 273431 UTM Y 7471536 REGIÃO DE CADASTRAMENTO A-01

ENDEREÇO: Rua Trinta e Nove, 26, Bairro - Vl. Real Santista

INFORMAÇÕES DO EXEMPLAR

NOME POPULAR: Ipê-amarelo

NOME CIENTÍFICO: *Handroanthus chrysotrichus*

ORIGEM: Nativa

CAP (cm): 31;25 ALTURA (m): 3

INFORMAÇÕES GERAIS

SITUAÇÃO FITOSSANITÁRIA GERAL:

- [ ] Fungos/Pragas/Outros
- [ ] Vandalismo
- [ ] Sistema Radicular Exposto
- [ ] Inclinação Acentuada
- [ ] Risco de Queda
- [ ] Poda Drástica

PRESENÇA PRÓXIMA DE:

- [ ] Poste
- [ ] Rede Elétrica
- [ ] Rede Subterrânea
- [ ] Construção

VIGOR DA COPA: Vigorosa

SITUAÇÃO DA VIA: Canteiro Ajardinado

FACE: Norte

OBSERVAÇÕES GERAIS:

PLANOS
ENGENHARIA

FICHA DE CADASTRAMENTO ARBÓREO

FOTOS:



PLANOS
ENGENHARIA

FICHA DE CADASTRAMENTO ARBÓREO

FICHA: 592 DATA: 02/06/2021

UTM X 273431 UTM Y 7471548 REGIÃO DE CADASTRAMENTO A-01

ENDEREÇO: Rua Trinta e Nove, 26, Bairro - Vl. Real Santista

INFORMAÇÕES DO EXEMPLAR

NOME POPULAR: Ipê-roxo

NOME CIENTÍFICO: *Handroanthus heptaphyllus*

ORIGEM: Nativa

CAP (cm): 69;53 ALTURA (m): 5

INFORMAÇÕES GERAIS

SITUAÇÃO FITOSSANITÁRIA GERAL:

- [ ] Fungos/Pragas/Outros
- [ ] Vandalismo
- [ ] Sistema Radicular Exposto
- [ ] Inclinação Acentuada
- [ ] Risco de Queda
- [ ] Poda Drástica

PRESENÇA PRÓXIMA DE:

- [ ] Poste
- [ ] Rede Elétrica
- [ ] Rede Subterrânea
- [ ] Construção

VIGOR DA COPA: Vigorosa

SITUAÇÃO DA VIA: Canteiro Cimentado

FACE: Norte

OBSERVAÇÕES GERAIS:

PLANOS
ENGENHARIA

FICHA DE CADASTRAMENTO ARBÓREO

FOTOS:





PLANOS
ENGENHARIA

FICHA DE CADASTRAMENTO ARBÓREO

FICHA: 593 DATA: 02/06/2021

UTM X 273423 UTM Y 7471549 REGIÃO DE CADASTRAMENTO A-01

ENDEREÇO: Rua Primavera, 26, Bairro - Vl. Real Santista

INFORMAÇÕES DO EXEMPLAR

NOME POPULAR: Murta

NOME CIENTÍFICO: *Murraya paniculata*

ORIGEM: Exótica

CAP (cm): 44;41;53 ALTURA (m): 3

INFORMAÇÕES GERAIS

SITUAÇÃO FITOSSANITÁRIA GERAL:

- [ ] Fungos/Pragas/Outros
- [ ] Vandalismo
- [ ] Sistema Radicular Exposto
- [ ] Inclinação Acentuada
- [ ] Risco de Queda
- [ ] Poda Drástica

PRESENÇA PRÓXIMA DE:

- [ ] Poste
- [ ] Rede Subterrânea
- [x] Rede Elétrica
- [ ] Construção

VIGOR DA COPA: Vigorosa

SITUAÇÃO DA VIA: Canteiro Ajardinado

FACE: Norte

OBSERVAÇÕES GERAIS:

PLANOS
ENGENHARIA

FICHA DE CADASTRAMENTO ARBÓREO

FOTOS:



FICHA DE CADASTRAMENTO ARBÓREO

FICHA: 594 DATA: 02/06/2021

UTM X 273418 UTM Y 7471553 REGIÃO DE CADASTRAMENTO A-01

ENDEREÇO: Rua Primavera, 12, Bairro - Vl. Real Santista

INFORMAÇÕES DO EXEMPLAR

NOME POPULAR: Ipê-amarelo

NOME CIENTÍFICO: *Handroanthus chrysotrichus*

ORIGEM: Nativa

CAP (cm): 33 ALTURA (m): 4

INFORMAÇÕES GERAIS

SITUAÇÃO FITOSSANITÁRIA GERAL:

- [ ] Fungos/Pragas/Outros
- [ ] Vandalismo
- [ ] Sistema Radicular Exposto
- [ ] Inclinação Acentuada
- [ ] Risco de Queda
- [ ] Poda Drástica

PRESENÇA PRÓXIMA DE:

- [ ] Poste
- [ ] Rede Subterrânea
- [x] Rede Elétrica
- [ ] Construção

VIGOR DA COPA: Vigorosa

SITUAÇÃO DA VIA: Canteiro Cimentado

FACE: Norte

OBSERVAÇÕES GERAIS:

PLANOS
ENGENHARIA

FICHA DE CADASTRAMENTO ARBÓREO

FOTOS:





FICHA DE CADASTRAMENTO ARBÓREO

FICHA: 595 DATA: 02/06/2021

UTM X 273413 UTM Y 7471553 REGIÃO DE CADASTRAMENTO A-01

ENDEREÇO: Rua Primavera, 12, Bairro - Vl. Real Santista

INFORMAÇÕES DO EXEMPLAR

NOME POPULAR: Jerivá

NOME CIENTÍFICO: *Syagrus romanzoffiana*

ORIGEM: Nativa

CAP (cm): 82 ALTURA (m): 5

INFORMAÇÕES GERAIS

SITUAÇÃO FITOSSANITÁRIA GERAL:

- [ ] Fungos/Pragas/Outros
- [ ] Vandalismo
- [ ] Sistema Radicular Exposto
- [ ] Inclinação Acentuada
- [ ] Risco de Queda
- [ ] Poda Drástica

PRESENÇA PRÓXIMA DE:

- [ ] Poste
- [ ] Rede Subterrânea
- [x] Rede Elétrica
- [ ] Construção

VIGOR DA COPA: Vigorosa

SITUAÇÃO DA VIA: Canteiro Cimentado

FACE: Norte

OBSERVAÇÕES GERAIS:

PLANOS
ENGENHARIA

FICHA DE CADASTRAMENTO ARBÓREO

FOTOS:





FICHA DE CADASTRAMENTO ARBÓREO

FICHA: 596 DATA: 02/06/2021

UTM X 273408 UTM Y 7471556 REGIÃO DE CADASTRAMENTO A-01

ENDEREÇO: Rua Primavera, 419, Bairro - Vl. Real Santista

INFORMAÇÕES DO EXEMPLAR

NOME POPULAR: Oiti

NOME CIENTÍFICO: *Licania tomentosa*

ORIGEM: Nativa

CAP (cm): 44;53 ALTURA (m): 6

INFORMAÇÕES GERAIS

SITUAÇÃO FITOSSANITÁRIA GERAL:

- ☐ Fungos/Pragas/Outros
- ☐ Vandalismo
- ☐ Sistema Radicular Exposto
- ☐ Inclinação Acentuada
- ☐ Risco de Queda
- ☐ Poda Drástica

PRESENÇA PRÓXIMA DE:

- ☐ Poste
- ☐ Rede Elétrica
- ☐ Rede Subterrânea
- ☐ Construção

VIGOR DA COPA: Vigorosa

SITUAÇÃO DA VIA: Canteiro Cimentado

FACE: Norte

OBSERVAÇÕES GERAIS:

PLANOS
ENGENHARIA

FICHA DE CADASTRAMENTO ARBÓREO

FOTOS:



PLANOS
ENGENHARIA

FICHA DE CADASTRAMENTO ARBÓREO

FICHA: 597 DATA: 02/06/2021

UTM X 273405 UTM Y 7471555 REGIÃO DE CADASTRAMENTO A-01

ENDEREÇO: Rua Primavera, 419, Bairro - Vl. Real Santista

INFORMAÇÕES DO EXEMPLAR

NOME POPULAR: Ipê-roxo

NOME CIENTÍFICO: *Handroanthus heptaphyllus*

ORIGEM: Nativa

CAP (cm): 53 ALTURA (m): 5

INFORMAÇÕES GERAIS

SITUAÇÃO FITOSSANITÁRIA GERAL:

- [ ] Fungos/Pragas/Outros
- [ ] Vandalismo
- [ ] Sistema Radicular Exposto
- [ ] Inclinação Acentuada
- [ ] Risco de Queda
- [ ] Poda Drástica

PRESENÇA PRÓXIMA DE:

- [ ] Poste
- [ ] Rede Subterrânea
- [x] Rede Elétrica
- [ ] Construção

VIGOR DA COPA: Vigorosa

SITUAÇÃO DA VIA: Canteiro Cimentado

FACE: Norte

OBSERVAÇÕES GERAIS:

PLANOS
ENGENHARIA

FICHA DE CADASTRAMENTO ARBÓREO

FOTOS:





PLANOS
ENGENHARIA

FICHA DE CADASTRAMENTO ARBÓREO

FICHA: 598 DATA: 02/06/2021

UTM X 273402 UTM Y 7471556 REGIÃO DE CADASTRAMENTO A-01

ENDEREÇO: Rua Primavera, 419, Bairro - Vl. Real Santista

INFORMAÇÕES DO EXEMPLAR

NOME POPULAR: Ipê-roxo

NOME CIENTÍFICO: *Handroanthus heptaphyllus*

ORIGEM: Nativa

CAP (cm): 66;28 ALTURA (m): 6

INFORMAÇÕES GERAIS

SITUAÇÃO FITOSSANITÁRIA GERAL:

- [ ] Fungos/Pragas/Outros
- [ ] Vandalismo
- [ ] Sistema Radicular Exposto
- [ ] Inclinação Acentuada
- [ ] Risco de Queda
- [ ] Poda Drástica

PRESENÇA PRÓXIMA DE:

- [ ] Poste
- [ ] Rede Subterrânea
- [x] Rede Elétrica
- [ ] Construção

VIGOR DA COPA: Vigorosa

SITUAÇÃO DA VIA: Canteiro Cimentado

FACE: Norte

OBSERVAÇÕES GERAIS:

PLANOS
ENGENHARIA

FICHA DE CADASTRAMENTO ARBÓREO

FOTOS:





FICHA DE CADASTRAMENTO ARBÓREO

FICHA: 599 DATA: 02/06/2021

UTM X 273391 UTM Y 7471556 REGIÃO DE CADASTRAMENTO A-01

ENDEREÇO: Rua Primavera, 408, Bairro - Vl. Real Santista

INFORMAÇÕES DO EXEMPLAR

NOME POPULAR: Escova-de-garrafa

NOME CIENTÍFICO: *Callistemon viminalis*

ORIGEM: Exótica

CAP (cm): 35 ALTURA (m): 3

INFORMAÇÕES GERAIS

SITUAÇÃO FITOSSANITÁRIA GERAL:

- ☐ Fungos/Pragas/Outros
- ☐ Vandalismo
- ☐ Sistema Radicular Exposto
- ☐ Inclinação Acentuada
- ☐ Risco de Queda
- ☐ Poda Drástica

PRESENÇA PRÓXIMA DE:

- ☐ Poste
- ☐ Rede Elétrica
- ☐ Rede Subterrânea
- ☐ Construção

VIGOR DA COPA: Vigorosa

SITUAÇÃO DA VIA: Canteiro Cimentado

FACE: Norte

OBSERVAÇÕES GERAIS:

PLANOS
ENGENHARIA

FICHA DE CADASTRAMENTO ARBÓREO

FOTOS:





PLANOS ENGENHARIA

FICHA DE CADASTRAMENTO ARBÓREO

FICHA: 600 DATA: 02/06/2021

UTM X 273388 UTM Y 7471558 REGIÃO DE CADASTRAMENTO A-01

ENDEREÇO: Rua Primavera, 408, Bairro - Vl. Real Santista

INFORMAÇÕES DO EXEMPLAR

NOME POPULAR: Ipê-roxo

NOME CIENTÍFICO: *Handroanthus heptaphyllus*

ORIGEM: Nativa

CAP (cm): 19;28 ALTURA (m): 4

INFORMAÇÕES GERAIS

SITUAÇÃO FITOSSANITÁRIA GERAL:

- [ ] Fungos/Pragas/Outros
- [ ] Vandalismo
- [ ] Sistema Radicular Exposto
- [ ] Inclinação Acentuada
- [ ] Risco de Queda
- [ ] Poda Drástica

PRESENÇA PRÓXIMA DE:

- [ ] Poste
- [ ] Rede Subterrânea
- [x] Rede Elétrica
- [ ] Construção

VIGOR DA COPA: Vigorosa

SITUAÇÃO DA VIA: Canteiro Cimentado

FACE: Norte

OBSERVAÇÕES GERAIS:

PLANOS
ENGENHARIA

FICHA DE CADASTRAMENTO ARBÓREO

FOTOS:





PLANOS
ENGENHARIA

FICHA DE CADASTRAMENTO ARBÓREO

FICHA: 601 DATA: 02/06/2021

UTM X 273382 UTM Y 7471557 REGIÃO DE CADASTRAMENTO A-01

ENDEREÇO: Rua Primavera, 408, Bairro - Vl. Real Santista

INFORMAÇÕES DO EXEMPLAR

NOME POPULAR: Figueira-benjamim

NOME CIENTÍFICO: *Ficus benjamina*

ORIGEM: Exótica

CAP (cm): 25;47;94 ALTURA (m): 6

INFORMAÇÕES GERAIS

SITUAÇÃO FITOSSANITÁRIA GERAL:

- [ ] Fungos/Pragas/Outros
- [ ] Vandalismo
- [ ] Sistema Radicular Exposto
- [ ] Inclinação Acentuada
- [ ] Risco de Queda
- [ ] Poda Drástica

PRESENÇA PRÓXIMA DE:

- [ ] Poste
- [ ] Rede Subterrânea
- [x] Rede Elétrica
- [ ] Construção

VIGOR DA COPA: Vigorosa

SITUAÇÃO DA VIA: Canteiro Cimentado

FACE: Norte

OBSERVAÇÕES GERAIS:

PLANOS
ENGENHARIA

FICHA DE CADASTRAMENTO ARBÓREO

FOTOS:





FICHA DE CADASTRAMENTO ARBÓREO

FICHA: 602 DATA: 02/06/2021

UTM X 273380 UTM Y 7471555 REGIÃO DE CADASTRAMENTO A-01

ENDEREÇO: Rua Ana Boaventura Messa, 408, Bairro - Vl. Real Santista

INFORMAÇÕES DO EXEMPLAR

NOME POPULAR: Aroeira-salsa

NOME CIENTÍFICO: *Schinus molle*

ORIGEM: Nativa

CAP (cm): 57 ALTURA (m): 5

INFORMAÇÕES GERAIS

SITUAÇÃO FITOSSANITÁRIA GERAL:

- [ ] Fungos/Pragas/Outros
- [ ] Vandalismo
- [ ] Sistema Radicular Exposto
- [ ] Inclinação Acentuada
- [ ] Risco de Queda
- [ ] Poda Drástica

PRESENÇA PRÓXIMA DE:

- [ ] Poste
- [ ] Rede Elétrica
- [ ] Rede Subterrânea
- [ ] Construção

VIGOR DA COPA: Vigorosa

SITUAÇÃO DA VIA: Canteiro Cimentado

FACE: Norte

OBSERVAÇÕES GERAIS:

PLANOS
ENGENHARIA

FICHA DE CADASTRAMENTO ARBÓREO

FOTOS:





PLANOS
ENGENHARIA

FICHA DE CADASTRAMENTO ARBÓREO

FICHA: 603 DATA: 02/06/2021

UTM X 273377 UTM Y 7471552 REGIÃO DE CADASTRAMENTO A-01

ENDEREÇO: Rua Ana Boaventura Messa, 408, Bairro - Vl. Real Santista

INFORMAÇÕES DO EXEMPLAR

NOME POPULAR: Ipê-roxo

NOME CIENTÍFICO: *Handroanthus heptaphyllus*

ORIGEM: Nativa

CAP (cm): 57;22 ALTURA (m): 5

INFORMAÇÕES GERAIS

SITUAÇÃO FITOSSANITÁRIA GERAL:

- [ ] Fungos/Pragas/Outros
- [ ] Vandalismo
- [ ] Sistema Radicular Exposto
- [ ] Inclinação Acentuada
- [ ] Risco de Queda
- [ ] Poda Drástica

PRESENÇA PRÓXIMA DE:

- [ ] Poste
- [ ] Rede Elétrica
- [ ] Rede Subterrânea
- [ ] Construção

VIGOR DA COPA: Vigorosa

SITUAÇÃO DA VIA: Canteiro Cimentado

FACE: Norte

OBSERVAÇÕES GERAIS:

PLANOS
ENGENHARIA

FICHA DE CADASTRAMENTO ARBÓREO

FOTOS:



FICHA DE CADASTRAMENTO ARBÓREO

FICHA: 604 DATA: 02/06/2021

UTM X 273374 UTM Y 7471548 REGIÃO DE CADASTRAMENTO A-01

ENDEREÇO: Rua Ana Boaventura Messa, 408, Bairro - Vl. Real Santista

INFORMAÇÕES DO EXEMPLAR

NOME POPULAR: Quaresmeira

NOME CIENTÍFICO: *Pleroma granulosum*

ORIGEM: Nativa

CAP (cm): 41 ALTURA (m): 3

INFORMAÇÕES GERAIS

SITUAÇÃO FITOSSANITÁRIA GERAL:

- ☐ Fungos/Pragas/Outros
- ☐ Vandalismo
- ☐ Sistema Radicular Exposto
- ☐ Inclinação Acentuada
- ☐ Risco de Queda
- ☐ Poda Drástica

PRESENÇA PRÓXIMA DE:

- ☐ Poste
- ☐ Rede Elétrica
- ☐ Rede Subterrânea
- ☐ Construção

VIGOR DA COPA: Vigorosa

SITUAÇÃO DA VIA: Canteiro Cimentado

FACE: Norte

OBSERVAÇÕES GERAIS:

PLANOS
ENGENHARIA

FICHA DE CADASTRAMENTO ARBÓREO

FOTOS:



FICHA DE CADASTRAMENTO ARBÓREO

FICHA: 605 DATA: 02/06/2021

UTM X 273349 UTM Y 7471509 REGIÃO DE CADASTRAMENTO A-01

ENDEREÇO: Rua Ana Boaventura Messa, 346, Bairro - Vl. Real Santista

INFORMAÇÕES DO EXEMPLAR

NOME POPULAR: Ipê-amarelo

NOME CIENTÍFICO: *Handroanthus chrysotrichus*

ORIGEM: Nativa

CAP (cm): 44;25 ALTURA (m): 5

INFORMAÇÕES GERAIS

SITUAÇÃO FITOSSANITÁRIA GERAL:

- ☐ Fungos/Pragas/Outros
- ☐ Vandalismo
- ☐ Sistema Radicular Exposto
- ☐ Inclinação Acentuada
- ☐ Risco de Queda
- ☐ Poda Drástica

PRESENÇA PRÓXIMA DE:

- ☐ Poste
- ☐ Rede Elétrica
- ☐ Rede Subterrânea
- ☐ Construção

VIGOR DA COPA: Vigorosa

SITUAÇÃO DA VIA: Canteiro Cimentado

FACE: Oeste

OBSERVAÇÕES GERAIS:

PLANOS
ENGENHARIA

FICHA DE CADASTRAMENTO ARBÓREO

FOTOS:





FICHA DE CADASTRAMENTO ARBÓREO

FICHA: 606 DATA: 02/06/2021

UTM X 273343 UTM Y 7471497 REGIÃO DE CADASTRAMENTO A-01

ENDEREÇO: Rua Ana Boaventura Messa, 326, Bairro - Vl. Real Santista

INFORMAÇÕES DO EXEMPLAR

NOME POPULAR: Aroeira-salsa

NOME CIENTÍFICO: *Schinus molle*

ORIGEM: Nativa

CAP (cm): 75 ALTURA (m): 5

INFORMAÇÕES GERAIS

SITUAÇÃO FITOSSANITÁRIA GERAL:

- ☐ Fungos/Pragas/Outros
- ☐ Vandalismo
- ☐ Sistema Radicular Exposto
- ☐ Inclinação Acentuada
- ☐ Risco de Queda
- ☐ Poda Drástica

PRESENÇA PRÓXIMA DE:

- ☐ Poste
- ☐ Rede Elétrica
- ☐ Rede Subterrânea
- ☐ Construção

VIGOR DA COPA: Vigorosa

SITUAÇÃO DA VIA: Canteiro Cimentado

FACE: Oeste

OBSERVAÇÕES GERAIS:

PLANOS
ENGENHARIA

FICHA DE CADASTRAMENTO ARBÓREO

FOTOS:





PLANOS
ENGENHARIA

FICHA DE CADASTRAMENTO ARBÓREO

FICHA: 607 DATA: 02/06/2021

UTM X 273337 UTM Y 7471490 REGIÃO DE CADASTRAMENTO A-01

ENDEREÇO: Rua Ana Boaventura Messa, 316, Bairro - Vl. Real Santista

INFORMAÇÕES DO EXEMPLAR

NOME POPULAR: Ipê-branco

NOME CIENTÍFICO: *Tabebuia roseoalba*

ORIGEM: Nativa

CAP (cm): 91 ALTURA (m): 6

INFORMAÇÕES GERAIS

SITUAÇÃO FITOSSANITÁRIA GERAL:

- [ ] Fungos/Pragas/Outros
- [ ] Vandalismo
- [ ] Sistema Radicular Exposto
- [ ] Inclinação Acentuada
- [ ] Risco de Queda
- [ ] Poda Drástica

PRESENÇA PRÓXIMA DE:

- [ ] Poste
- [ ] Rede Elétrica
- [ ] Rede Subterrânea
- [ ] Construção

VIGOR DA COPA: Vigorosa

SITUAÇÃO DA VIA: Canteiro Cimentado

FACE: Oeste

OBSERVAÇÕES GERAIS:

PLANOS
ENGENHARIA

FICHA DE CADASTRAMENTO ARBÓREO

FOTOS:





FICHA DE CADASTRAMENTO ARBÓREO

FICHA: 608 DATA: 02/06/2021

UTM X 273320 UTM Y 7471467 REGIÃO DE CADASTRAMENTO A-01

ENDEREÇO: Rua Ana Boaventura Messa, 286, Bairro - Vl. Real Santista

INFORMAÇÕES DO EXEMPLAR

NOME POPULAR: Flamboyant-mirim

NOME CIENTÍFICO: *Caesalpinia pulcherrima*

ORIGEM: Exótica

CAP (cm): 16;16 ALTURA (m): 2,5

INFORMAÇÕES GERAIS

SITUAÇÃO FITOSSANITÁRIA GERAL:

- [ ] Fungos/Pragas/Outros
- [ ] Vandalismo
- [ ] Sistema Radicular Exposto
- [ ] Inclinação Acentuada
- [ ] Risco de Queda
- [ ] Poda Drástica

PRESENÇA PRÓXIMA DE:

- [ ] Poste
- [ ] Rede Elétrica
- [ ] Rede Subterrânea
- [ ] Construção

VIGOR DA COPA: Vigorosa

SITUAÇÃO DA VIA: Canteiro Ajardinado

FACE: Oeste

OBSERVAÇÕES GERAIS:

PLANOS
ENGENHARIA

FICHA DE CADASTRAMENTO ARBÓREO

FOTOS:



PLANOS
ENGENHARIA

FICHA DE CADASTRAMENTO ARBÓREO

FICHA: 609 DATA: 02/06/2021

UTM X 273310 UTM Y 7471451 REGIÃO DE CADASTRAMENTO A-01

ENDEREÇO: Rua Ana Boaventura Messa, 276, Bairro - Vl. Real Santista

INFORMAÇÕES DO EXEMPLAR

NOME POPULAR: Flamboyant-mirim

NOME CIENTÍFICO: *Caesalpinia pulcherrima*

ORIGEM: Exótica

CAP (cm): 16;16 ALTURA (m): 2,5

INFORMAÇÕES GERAIS

SITUAÇÃO FITOSSANITÁRIA GERAL:

- ☐ Fungos/Pragas/Outros
- ☐ Vandalismo
- ☐ Sistema Radicular Exposto
- ☐ Inclinação Acentuada
- ☐ Risco de Queda
- ☐ Poda Drástica

PRESENÇA PRÓXIMA DE:

- ☐ Poste
- ☐ Rede Elétrica
- ☐ Rede Subterrânea
- ☐ Construção

VIGOR DA COPA: Vigorosa

SITUAÇÃO DA VIA: Canteiro Cimentado

FACE: Oeste

OBSERVAÇÕES GERAIS:

PLANOS
ENGENHARIA

FICHA DE CADASTRAMENTO ARBÓREO

FOTOS:



PLANOS
ENGENHARIA

FICHA DE CADASTRAMENTO ARBÓREO

FICHA: 610 DATA: 02/06/2021

UTM X 273305 UTM Y 7471444 REGIÃO DE CADASTRAMENTO A-01

ENDEREÇO: Rua Ana Boaventura Messa, 266, Bairro - Vl. Real Santista

INFORMAÇÕES DO EXEMPLAR

NOME POPULAR: Murta

NOME CIENTÍFICO: *Murraya paniculata*

ORIGEM: Exótica

CAP (cm): 25;28;22 ALTURA (m): 3

INFORMAÇÕES GERAIS

SITUAÇÃO FITOSSANITÁRIA GERAL:

- [ ] Fungos/Pragas/Outros
- [ ] Vandalismo
- [ ] Sistema Radicular Exposto
- [ ] Inclinação Acentuada
- [ ] Risco de Queda
- [ ] Poda Drástica

PRESENÇA PRÓXIMA DE:

- [ ] Poste
- [ ] Rede Elétrica
- [ ] Rede Subterrânea
- [ ] Construção

VIGOR DA COPA: Vigorosa

SITUAÇÃO DA VIA: Canteiro Cimentado

FACE: Oeste

OBSERVAÇÕES GERAIS:

PLANOS
ENGENHARIA

FICHA DE CADASTRAMENTO ARBÓREO

FOTOS:



FICHA DE CADASTRAMENTO ARBÓREO

FICHA: 611 DATA: 02/06/2021

UTM X 273301 UTM Y 7471410 REGIÃO DE CADASTRAMENTO A-01

ENDEREÇO: Rua Hilda Maria dos Santos, 256, Bairro - Vl. Real Santista

INFORMAÇÕES DO EXEMPLAR

NOME POPULAR: Ipê-de-jardim

NOME CIENTÍFICO: *Tecoma stans*

ORIGEM: Exótica

CAP (cm): 19;19;19 ALTURA (m): 4

INFORMAÇÕES GERAIS

SITUAÇÃO FITOSSANITÁRIA GERAL:

- ☐ Fungos/Pragas/Outros
- ☐ Vandalismo
- ☐ Sistema Radicular Exposto
- ☐ Inclinação Acentuada
- ☐ Risco de Queda
- ☐ Poda Drástica

PRESENÇA PRÓXIMA DE:

- ☐ Poste
- ☐ Rede Elétrica
- ☐ Rede Subterrânea
- ☐ Construção

VIGOR DA COPA: Vigorosa

SITUAÇÃO DA VIA: Canteiro Cimentado

FACE: Sul

OBSERVAÇÕES GERAIS:

PLANOS
ENGENHARIA

FICHA DE CADASTRAMENTO ARBÓREO

FOTOS:





PLANOS
ENGENHARIA

FICHA DE CADASTRAMENTO ARBÓREO

FICHA: 611 DATA: 02/06/2021

UTM X 273303 UTM Y 7471397 REGIÃO DE CADASTRAMENTO A-01

ENDEREÇO: Rua Orozimbo Fernandes da Silva, 263, Bairro - Jd. Nossa Sra Auxiliadora

INFORMAÇÕES DO EXEMPLAR

NOME POPULAR: Moringa

NOME CIENTÍFICO: *Moringa oleifera*

ORIGEM: Exótica

CAP (cm): ALTURA (m): 3

INFORMAÇÕES GERAIS

SITUAÇÃO FITOSSANITÁRIA GERAL:

- ☐ Fungos/Pragas/Outros
- ☐ Vandalismo
- ☐ Sistema Radicular Exposto
- ☐ Inclinação Acentuada
- ☐ Risco de Queda
- ☐ Poda Drástica

PRESENÇA PRÓXIMA DE:

- ☐ Poste
- ☐ Rede Elétrica
- ☐ Rede Subterrânea
- ☐ Construção

VIGOR DA COPA: Vigorosa

SITUAÇÃO DA VIA: Canteiro Ajardinado

FACE: Leste

OBSERVAÇÕES GERAIS:

PLANOS
ENGENHARIA

FICHA DE CADASTRAMENTO ARBÓREO

FOTOS:









PLANOS
ENGENHARIA

FICHA DE CADASTRAMENTO ARBÓREO

FICHA: 612 DATA: 02/06/2021

UTM X 273295 UTM Y 7471402 REGIÃO DE CADASTRAMENTO A-01

ENDEREÇO: Rua Hilda Maria dos Santos, 378, Bairro - Vl. Real Santista

INFORMAÇÕES DO EXEMPLAR

NOME POPULAR: Flamboyant-mirim

NOME CIENTÍFICO: *Caesalpinia pulcherrima*

ORIGEM: Exótica

CAP (cm): 25;22;16 ALTURA (m): 3

INFORMAÇÕES GERAIS

SITUAÇÃO FITOSSANITÁRIA GERAL:

- [ ] Fungos/Pragas/Outros
- [ ] Vandalismo
- [ ] Sistema Radicular Exposto
- [ ] Inclinação Acentuada
- [ ] Risco de Queda
- [ ] Poda Drástica

PRESENÇA PRÓXIMA DE:

- [ ] Poste
- [ ] Rede Elétrica
- [ ] Rede Subterrânea
- [ ] Construção

VIGOR DA COPA: Vigorosa

SITUAÇÃO DA VIA: Canteiro Cimentado

FACE: Norte

OBSERVAÇÕES GERAIS:

PLANOS
ENGENHARIA

FICHA DE CADASTRAMENTO ARBÓREO

FOTOS:



PLANOS
ENGENHARIA

FICHA DE CADASTRAMENTO ARBÓREO

FICHA: 613 DATA: 02/06/2021

UTM X 273244 UTM Y 7471351 REGIÃO DE CADASTRAMENTO A-01

ENDEREÇO: Rua Hilda Maria dos Santos, 378, Bairro - Vl. Real Santista

INFORMAÇÕES DO EXEMPLAR

NOME POPULAR: Murta

NOME CIENTÍFICO: *Murraya paniculata*

ORIGEM: Exótica

CAP (cm): 22;22;22;22;22;22;22;22 ALTURA (m): 3,5

INFORMAÇÕES GERAIS

SITUAÇÃO FITOSSANITÁRIA GERAL:

- ☐ Fungos/Pragas/Outros
- ☐ Vandalismo
- ☐ Sistema Radicular Exposto
- ☐ Inclinação Acentuada
- ☐ Risco de Queda
- ☐ Poda Drástica

PRESENÇA PRÓXIMA DE:

- ☐ Poste
- ☐ Rede Elétrica
- ☐ Rede Subterrânea
- ☐ Construção

VIGOR DA COPA: Vigorosa

SITUAÇÃO DA VIA: Canteiro Ajardinado

FACE: Norte

OBSERVAÇÕES GERAIS:

PLANOS
ENGENHARIA

FICHA DE CADASTRAMENTO ARBÓREO

FOTOS:



FICHA DE CADASTRAMENTO ARBÓREO

FICHA: 614 DATA: 02/06/2021

UTM X 273211 UTM Y 7471300 REGIÃO DE CADASTRAMENTO A-01

ENDEREÇO: Rua Ana Boaventura Messa, 297, Bairro - Vl. Real Santista

INFORMAÇÕES DO EXEMPLAR

NOME POPULAR: Murta

NOME CIENTÍFICO: *Murraya paniculata*

ORIGEM: Exótica

CAP (cm): ALTURA (m): 2

INFORMAÇÕES GERAIS

SITUAÇÃO FITOSSANITÁRIA GERAL:

- ☐ Fungos/Pragas/Outros
- ☐ Vandalismo
- ☐ Sistema Radicular Exposto
- ☐ Inclinação Acentuada
- ☐ Risco de Queda
- ☐ Poda Drástica

PRESENÇA PRÓXIMA DE:

- ☐ Poste
- ☐ Rede Elétrica
- ☐ Rede Subterrânea
- ☐ Construção

VIGOR DA COPA: Vigorosa

SITUAÇÃO DA VIA: Canteiro Ajardinado

FACE: Oeste

OBSERVAÇÕES GERAIS:

PLANOS
ENGENHARIA

FICHA DE CADASTRAMENTO ARBÓREO

FOTOS:





PLANOS
ENGENHARIA

FICHA DE CADASTRAMENTO ARBÓREO

FICHA: 615 DATA: 02/06/2021

UTM X 273735 UTM Y 7471044 REGIÃO DE CADASTRAMENTO A-01

ENDEREÇO: Rua Ana Boaventura Messa, 237, Bairro - Vl. Real Santista

INFORMAÇÕES DO EXEMPLAR

NOME POPULAR:

NOME CIENTÍFICO:

ORIGEM:

CAP (cm): ALTURA (m):

INFORMAÇÕES GERAIS

SITUAÇÃO FITOSSANITÁRIA GERAL:

- [ ] Fungos/Pragas/Outros
- [ ] Vandalismo
- [ ] Sistema Radicular Exposto
- [ ] Inclinação Acentuada
- [ ] Risco de Queda
- [ ] Poda Drástica

PRESENÇA PRÓXIMA DE:

- [ ] Poste
- [ ] Rede Elétrica
- [ ] Rede Subterrânea
- [ ] Construção

VIGOR DA COPA:

SITUAÇÃO DA VIA:

FACE: Oeste

OBSERVAÇÕES GERAIS:

Trecho sem arborização.

PLANOS
ENGENHARIA

FICHA DE CADASTRAMENTO ARBÓREO

FOTOS:





FICHA DE CADASTRAMENTO ARBÓREO

FICHA: 616 DATA: 02/06/2021

UTM X 273788 UTM Y 7471059 REGIÃO DE CADASTRAMENTO A-01

ENDEREÇO: Rua Antônia Messa Muraro, 10, Bairro - Jd. Nossa Sra Auxiliadora

INFORMAÇÕES DO EXEMPLAR

NOME POPULAR: Murta

NOME CIENTÍFICO: *Murraya paniculata*

ORIGEM: Exótica

CAP (cm): 16;16;16;16 ALTURA (m): 2,5

INFORMAÇÕES GERAIS

SITUAÇÃO FITOSSANITÁRIA GERAL:

- [ ] Fungos/Pragas/Outros
- [ ] Vandalismo
- [ ] Sistema Radicular Exposto
- [ ] Inclinação Acentuada
- [ ] Risco de Queda
- [ ] Poda Drástica

PRESENÇA PRÓXIMA DE:

- [ ] Poste
- [x] Rede Elétrica
- [ ] Rede Subterrânea
- [ ] Construção

VIGOR DA COPA: Vigorosa

SITUAÇÃO DA VIA: Canteiro Cimentado

FACE: Sul

OBSERVAÇÕES GERAIS:

Trecho sem arborização.

PLANOS
ENGENHARIA

FICHA DE CADASTRAMENTO ARBÓREO

FOTOS:



PLANOS
ENGENHARIA

FICHA DE CADASTRAMENTO ARBÓREO

FICHA: 617 DATA: 02/06/2021

UTM X 273791 UTM Y 7471074 REGIÃO DE CADASTRAMENTO A-01

ENDEREÇO: Rua Orozimbo Fernandes da Silva, 383, Bairro - Jd. Nossa Sra Auxiliadora

INFORMAÇÕES DO EXEMPLAR

NOME POPULAR: Murta

NOME CIENTÍFICO: *Murraya paniculata*

ORIGEM: Exótica

CAP (cm): 22;22;22;22;22;22;22;22;22 ALTURA (m): 2,5

INFORMAÇÕES GERAIS

SITUAÇÃO FITOSSANITÁRIA GERAL:

- [ ] Fungos/Pragas/Outros
- [ ] Vandalismo
- [ ] Sistema Radicular Exposto
- [ ] Inclinação Acentuada
- [ ] Risco de Queda
- [ ] Poda Drástica

PRESENÇA PRÓXIMA DE:

- [ ] Poste
- [x] Rede Elétrica
- [ ] Rede Subterrânea
- [ ] Construção

VIGOR DA COPA: Vigorosa

SITUAÇÃO DA VIA: Canteiro Ajardinado

FACE: Leste

OBSERVAÇÕES GERAIS:

PLANOS
ENGENHARIA

FICHA DE CADASTRAMENTO ARBÓREO

FOTOS:



FICHA DE CADASTRAMENTO ARBÓREO

FICHA: 618 DATA: 02/06/2021

UTM X 273813 UTM Y 7471150 REGIÃO DE CADASTRAMENTO A-01

ENDEREÇO: Rua Orozimbo Fernandes da Silva, 363, Bairro - Jd. Nossa Sra Auxiliadora

INFORMAÇÕES DO EXEMPLAR

NOME POPULAR: Murta

NOME CIENTÍFICO: *Murraya paniculata*

ORIGEM: Exótica

CAP (cm): 16;16;16;16;16 ALTURA (m): 2,5

INFORMAÇÕES GERAIS

SITUAÇÃO FITOSSANITÁRIA GERAL:

- [ ] Fungos/Pragas/Outros
- [ ] Vandalismo
- [ ] Sistema Radicular Exposto
- [ ] Inclinação Acentuada
- [ ] Risco de Queda
- [ ] Poda Drástica

PRESENÇA PRÓXIMA DE:

- [x] Poste
- [x] Rede Elétrica
- [ ] Rede Subterrânea
- [ ] Construção

VIGOR DA COPA: Vigorosa

SITUAÇÃO DA VIA: Canteiro Cimentado

FACE: Leste

OBSERVAÇÕES GERAIS:

PLANOS
ENGENHARIA

FICHA DE CADASTRAMENTO ARBÓREO

FOTOS:



FICHA DE CADASTRAMENTO ARBÓREO

FICHA: 619 DATA: 02/06/2021

UTM X 273819 UTM Y 7471171 REGIÃO DE CADASTRAMENTO A-01

ENDEREÇO: Rua Orozimbo Fernandes da Silva, 283, Bairro - Jd. Nossa Sra Auxiliadora

INFORMAÇÕES DO EXEMPLAR

NOME POPULAR: Cinamomo

NOME CIENTÍFICO: *Melia azedarach*

ORIGEM: Exótica

CAP (cm): ALTURA (m): 2

INFORMAÇÕES GERAIS

SITUAÇÃO FITOSSANITÁRIA GERAL:

- ☐ Fungos/Pragas/Outros
- ☐ Vandalismo
- ☐ Sistema Radicular Exposto
- ☐ Inclinação Acentuada
- ☐ Risco de Queda
- ☐ Poda Drástica

PRESENÇA PRÓXIMA DE:

- ☐ Poste
- ☐ Rede Elétrica
- ☐ Rede Subterrânea
- ☐ Construção

VIGOR DA COPA: Vigorosa

SITUAÇÃO DA VIA: Canteiro Cimentado

FACE: Leste

OBSERVAÇÕES GERAIS:

PLANOS
ENGENHARIA

FICHA DE CADASTRAMENTO ARBÓREO

FOTOS:



FICHA DE CADASTRAMENTO ARBÓREO

FICHA: 620 DATA: 02/06/2021

UTM X 273820 UTM Y 7471173 REGIÃO DE CADASTRAMENTO A-01

ENDEREÇO: Rua Orozimbo Fernandes da Silva, 263, Bairro - Jd. Nossa Sra Auxiliadora

INFORMAÇÕES DO EXEMPLAR

NOME POPULAR: Dracena

NOME CIENTÍFICO: *Dracaena fragrans*

ORIGEM: Exótica

CAP (cm): 16 ALTURA (m): 2,5

INFORMAÇÕES GERAIS

SITUAÇÃO FITOSSANITÁRIA GERAL:

- ☐ Fungos/Pragas/Outros
- ☐ Vandalismo
- ☐ Sistema Radicular Exposto
- ☐ Inclinação Acentuada
- ☐ Risco de Queda
- ☐ Poda Drástica

PRESENÇA PRÓXIMA DE:

- ☐ Poste
- ☐ Rede Elétrica
- ☐ Rede Subterrânea
- ☐ Construção

VIGOR DA COPA: Vigorosa

SITUAÇÃO DA VIA: Canteiro Cimentado

FACE: Leste

OBSERVAÇÕES GERAIS:

PLANOS
ENGENHARIA

FICHA DE CADASTRAMENTO ARBÓREO

FOTOS:







PLANOS
ENGENHARIA

FICHA DE CADASTRAMENTO ARBÓREO

FICHA: 622 DATA: 02/06/2021

UTM X 273820 UTM Y 7471175 REGIÃO DE CADASTRAMENTO A-01

ENDEREÇO: Rua Orozimbo Fernandes da Silva, 263, Bairro - Jd. Nossa Sra Auxiliadora

INFORMAÇÕES DO EXEMPLAR

NOME POPULAR: Murtinha

NOME CIENTÍFICO: *Eugenia sprengelii*

ORIGEM: Nativa

CAP (cm): 25 ALTURA (m): 3

INFORMAÇÕES GERAIS

SITUAÇÃO FITOSSANITÁRIA GERAL:

- [ ] Fungos/Pragas/Outros
- [ ] Vandalismo
- [ ] Sistema Radicular Exposto
- [ ] Inclinação Acentuada
- [ ] Risco de Queda
- [ ] Poda Drástica

PRESENÇA PRÓXIMA DE:

- [ ] Poste
- [ ] Rede Subterrânea
- [x] Rede Elétrica
- [ ] Construção

VIGOR DA COPA: Vigorosa

SITUAÇÃO DA VIA: Canteiro Cimentado

FACE: Leste

OBSERVAÇÕES GERAIS:

PLANOS
ENGENHARIA

FICHA DE CADASTRAMENTO ARBÓREO

FOTOS:





FICHA DE CADASTRAMENTO ARBÓREO

FICHA: 623 DATA: 02/06/2021

UTM X 273820 UTM Y 7471174 REGIÃO DE CADASTRAMENTO A-01

ENDEREÇO: Rua Orozimbo Fernandes da Silva, 263, Bairro - Jd. Nossa Sra Auxiliadora

INFORMAÇÕES DO EXEMPLAR

NOME POPULAR: Oiti

NOME CIENTÍFICO: *Licania tomentosa*

ORIGEM: Nativa

CAP (cm): 57;57;0;0;0;0;0;0;0;0;0;0;0;0 ALTURA (m): 7

INFORMAÇÕES GERAIS

SITUAÇÃO FITOSSANITÁRIA GERAL:

- ☐ Fungos/Pragas/Outros
- ☐ Vandalismo
- ☐ Sistema Radicular Exposto
- ☐ Inclinação Acentuada
- ☐ Risco de Queda
- ☐ Poda Drástica

PRESENÇA PRÓXIMA DE:

- ☒ Poste
- ☒ Rede Elétrica
- ☐ Rede Subterrânea
- ☐ Construção

VIGOR DA COPA: Vigorosa

SITUAÇÃO DA VIA: Canteiro Cimentado

FACE: Leste

OBSERVAÇÕES GERAIS:

PLANOS
ENGENHARIA

FICHA DE CADASTRAMENTO ARBÓREO

FOTOS:



FICHA DE CADASTRAMENTO ARBÓREO

FICHA: 624 DATA: 02/06/2021

UTM X 273824 UTM Y 7471189 REGIÃO DE CADASTRAMENTO A-01

ENDEREÇO: Rua Orozimbo Fernandes da Silva, 243, Bairro - Jd. Nossa Sra Auxiliadora

INFORMAÇÕES DO EXEMPLAR

NOME POPULAR: Pitanga

NOME CIENTÍFICO: *Eugenia uniflora*

ORIGEM: Nativa

CAP (cm): 63;57;57;57 ALTURA (m): 3

INFORMAÇÕES GERAIS

SITUAÇÃO FITOSSANITÁRIA GERAL:

- [ ] Fungos/Pragas/Outros
- [ ] Vandalismo
- [ ] Sistema Radicular Exposto
- [ ] Inclinação Acentuada
- [ ] Risco de Queda
- [ ] Poda Drástica

PRESENÇA PRÓXIMA DE:

- [ ] Poste
- [ ] Rede Subterrânea
- [x] Rede Elétrica
- [ ] Construção

VIGOR DA COPA: Vigorosa

SITUAÇÃO DA VIA: Canteiro Cimentado

FACE: Leste

OBSERVAÇÕES GERAIS:

PLANOS
ENGENHARIA

FICHA DE CADASTRAMENTO ARBÓREO

FOTOS:





PLANOS
ENGENHARIA

FICHA DE CADASTRAMENTO ARBÓREO

FICHA: 625 DATA: 02/06/2021

UTM X 273825 UTM Y 7471209 REGIÃO DE CADASTRAMENTO A-01

ENDEREÇO: Rua Orozimbo Fernandes da Silva, 233, Bairro - Jd. Nossa Sra Auxiliadora

INFORMAÇÕES DO EXEMPLAR

NOME POPULAR: Canelinha

NOME CIENTÍFICO: *Nectandra megapotamica*

ORIGEM: Nativa

CAP (cm): 94;79;79 ALTURA (m): 4

INFORMAÇÕES GERAIS

SITUAÇÃO FITOSSANITÁRIA GERAL:

- [ ] Fungos/Pragas/Outros
- [ ] Vandalismo
- [ ] Sistema Radicular Exposto
- [ ] Inclinação Acentuada
- [ ] Risco de Queda
- [ ] Poda Drástica

PRESENÇA PRÓXIMA DE:

- [ ] Poste
- [x] Rede Elétrica
- [ ] Rede Subterrânea
- [ ] Construção

VIGOR DA COPA: Vigorosa

SITUAÇÃO DA VIA: Canteiro Cimentado

FACE: Norte

OBSERVAÇÕES GERAIS:

PLANOS
ENGENHARIA

FICHA DE CADASTRAMENTO ARBÓREO

FOTOS:





FICHA DE CADASTRAMENTO ARBÓREO

FICHA: 626 DATA: 02/06/2021

UTM X 273807 UTM Y 7471215 REGIÃO DE CADASTRAMENTO A-01

ENDEREÇO: Rua Sebastiana de Oliveira da Silva, 233, Bairro - Jd. Nossa Sra Auxiliadora

INFORMAÇÕES DO EXEMPLAR

NOME POPULAR: Oiti

NOME CIENTÍFICO: *Licania tomentosa*

ORIGEM: Nativa

CAP (cm): 19;16;16;16;16;16 ALTURA (m): 3

INFORMAÇÕES GERAIS

SITUAÇÃO FITOSSANITÁRIA GERAL:

- [ ] Fungos/Pragas/Outros
- [ ] Vandalismo
- [ ] Sistema Radicular Exposto
- [ ] Inclinação Acentuada
- [ ] Risco de Queda
- [ ] Poda Drástica

PRESENÇA PRÓXIMA DE:

- [ ] Poste
- [ ] Rede Subterrânea
- [x] Rede Elétrica
- [ ] Construção

VIGOR DA COPA: Vigorosa

SITUAÇÃO DA VIA: Canteiro Cimentado

FACE: Norte

OBSERVAÇÕES GERAIS:

PLANOS
ENGENHARIA

FICHA DE CADASTRAMENTO ARBÓREO

FOTOS:





FICHA DE CADASTRAMENTO ARBÓREO

FICHA: 627 DATA: 02/06/2021

UTM X 273796 UTM Y 7471218 REGIÃO DE CADASTRAMENTO A-01

ENDEREÇO: Rua Sebastiana de Oliveira da Silva, 173, Bairro - Jd. Nossa Sra Auxiliadora

INFORMAÇÕES DO EXEMPLAR

NOME POPULAR: Oiti

NOME CIENTÍFICO: *Licania tomentosa*

ORIGEM: Nativa

CAP (cm): 22;16;16 ALTURA (m): 3

INFORMAÇÕES GERAIS

SITUAÇÃO FITOSSANITÁRIA GERAL:

- [ ] Fungos/Pragas/Outros
- [ ] Vandalismo
- [ ] Sistema Radicular Exposto
- [ ] Inclinação Acentuada
- [ ] Risco de Queda
- [ ] Poda Drástica

PRESENÇA PRÓXIMA DE:

- [ ] Poste
- [ ] Rede Subterrânea
- [x] Rede Elétrica
- [ ] Construção

VIGOR DA COPA: Vigorosa

SITUAÇÃO DA VIA: Canteiro Cimentado

FACE: Norte

OBSERVAÇÕES GERAIS:

PLANOS
ENGENHARIA

FICHA DE CADASTRAMENTO ARBÓREO

FOTOS:



FICHA DE CADASTRAMENTO ARBÓREO

FICHA: 628 DATA: 02/06/2021

UTM X 273789 UTM Y 7471220 REGIÃO DE CADASTRAMENTO A-01

ENDEREÇO: Rua Sebastiana de Oliveira da Silva, 173, Bairro - Jd. Nossa Sra Auxiliadora

INFORMAÇÕES DO EXEMPLAR

NOME POPULAR: Oiti

NOME CIENTÍFICO: *Licania tomentosa*

ORIGEM: Nativa

CAP (cm): ALTURA (m): 3

INFORMAÇÕES GERAIS

SITUAÇÃO FITOSSANITÁRIA GERAL:

- [ ] Fungos/Pragas/Outros
- [ ] Vandalismo
- [ ] Sistema Radicular Exposto
- [ ] Inclinação Acentuada
- [ ] Risco de Queda
- [ ] Poda Drástica

PRESENÇA PRÓXIMA DE:

- [ ] Poste
- [ ] Rede Subterrânea
- [x] Rede Elétrica
- [ ] Construção

VIGOR DA COPA: Vigorosa

SITUAÇÃO DA VIA: Canteiro Cimentado

FACE: Norte

OBSERVAÇÕES GERAIS:

PLANOS
ENGENHARIA

FICHA DE CADASTRAMENTO ARBÓREO

FOTOS:



FICHA DE CADASTRAMENTO ARBÓREO

FICHA: 629 DATA: 02/06/2021

UTM X 273775 UTM Y 7471220 REGIÃO DE CADASTRAMENTO A-01

ENDEREÇO: Rua Sebastiana de Oliveira da Silva, 173, Bairro - Jd. Nossa Sra Auxiliadora

INFORMAÇÕES DO EXEMPLAR

NOME POPULAR: Oiti

NOME CIENTÍFICO: *Licania tomentosa*

ORIGEM: Nativa

CAP (cm): 16 ALTURA (m): 3

INFORMAÇÕES GERAIS

SITUAÇÃO FITOSSANITÁRIA GERAL:

- [ ] Fungos/Pragas/Outros
- [ ] Vandalismo
- [ ] Sistema Radicular Exposto
- [ ] Inclinação Acentuada
- [ ] Risco de Queda
- [ ] Poda Drástica

PRESENÇA PRÓXIMA DE:

- [ ] Poste
- [ ] Rede Subterrânea
- [x] Rede Elétrica
- [ ] Construção

VIGOR DA COPA: Vigorosa

SITUAÇÃO DA VIA: Canteiro Cimentado

FACE: Norte

OBSERVAÇÕES GERAIS:

PLANOS
ENGENHARIA

FICHA DE CADASTRAMENTO ARBÓREO

FOTOS:



FICHA DE CADASTRAMENTO ARBÓREO

FICHA: 630 DATA: 02/06/2021

UTM X 273761 UTM Y 7471225 REGIÃO DE CADASTRAMENTO A-01

ENDEREÇO: Rua Sebastiana de Oliveira da Silva, 244, Bairro - Jd. Nossa Sra Auxiliadora

INFORMAÇÕES DO EXEMPLAR

NOME POPULAR:

NOME CIENTÍFICO:

ORIGEM:

CAP (cm): ALTURA (m):

INFORMAÇÕES GERAIS

SITUAÇÃO FITOSSANITÁRIA GERAL:

- [ ] Fungos/Pragas/Outros
- [ ] Vandalismo
- [ ] Sistema Radicular Exposto
- [ ] Inclinação Acentuada
- [ ] Risco de Queda
- [ ] Poda Drástica

PRESENÇA PRÓXIMA DE:

- [ ] Poste
- [ ] Rede Elétrica
- [ ] Rede Subterrânea
- [ ] Construção

VIGOR DA COPA:

SITUAÇÃO DA VIA:

FACE: Norte

OBSERVAÇÕES GERAIS:

Trecho sem arborização.

PLANOS
ENGENHARIA

FICHA DE CADASTRAMENTO ARBÓREO

FOTOS:





PLANOS
ENGENHARIA

FICHA DE CADASTRAMENTO ARBÓREO

FICHA: 631 DATA: 02/06/2021

UTM X 273708 UTM Y 7471215 REGIÃO DE CADASTRAMENTO A-01

ENDEREÇO: Rua Cecíclio Nunes da Silva, 166, Bairro - Jd. Nossa Sra Auxiliadora

INFORMAÇÕES DO EXEMPLAR

NOME POPULAR: Murta

NOME CIENTÍFICO: *Murraya paniculata*

ORIGEM: Exótica

CAP (cm): 16;16;16;16 ALTURA (m):

INFORMAÇÕES GERAIS

SITUAÇÃO FITOSSANITÁRIA GERAL:

- [ ] Fungos/Pragas/Outros
- [ ] Vandalismo
- [ ] Sistema Radicular Exposto
- [ ] Inclinação Acentuada
- [ ] Risco de Queda
- [ ] Poda Drástica

PRESENÇA PRÓXIMA DE:

- [ ] Poste
- [ ] Rede Subterrânea
- [x] Rede Elétrica
- [ ] Construção

VIGOR DA COPA: Vigorosa

SITUAÇÃO DA VIA: Canteiro Cimentado

FACE: Oeste

OBSERVAÇÕES GERAIS:

PLANOS
ENGENHARIA

FICHA DE CADASTRAMENTO ARBÓREO

FOTOS:





PLANOS
ENGENHARIA

FICHA DE CADASTRAMENTO ARBÓREO

FICHA: 632 DATA: 02/06/2021

UTM X 273708 UTM Y 7471211 REGIÃO DE CADASTRAMENTO A-01

ENDEREÇO: Rua Cecíclio Nunes da Silva, 166, Bairro - Jd. Nossa Sra Auxiliadora

INFORMAÇÕES DO EXEMPLAR

NOME POPULAR: Abacate

NOME CIENTÍFICO: *Persea americana*

ORIGEM: Exótica

CAP (cm): 63 ALTURA (m): 5

INFORMAÇÕES GERAIS

SITUAÇÃO FITOSSANITÁRIA GERAL:

- [ ] Fungos/Pragas/Outros
- [ ] Vandalismo
- [ ] Sistema Radicular Exposto
- [ ] Inclinação Acentuada
- [ ] Risco de Queda
- [ ] Poda Drástica

PRESENÇA PRÓXIMA DE:

- [ ] Poste
- [ ] Rede Elétrica
- [ ] Rede Subterrânea
- [ ] Construção

VIGOR DA COPA: Vigorosa

SITUAÇÃO DA VIA: Canteiro Cimentado

FACE: Oeste

OBSERVAÇÕES GERAIS:

PLANOS
ENGENHARIA

FICHA DE CADASTRAMENTO ARBÓREO

FOTOS:



PLANOS ENGENHARIA

FICHA DE CADASTRAMENTO ARBÓREO

FICHA: 633 DATA: 02/06/2021

UTM X 273678 UTM Y 7471055 REGIÃO DE CADASTRAMENTO A-01

ENDEREÇO: Rua Antônia Messa Muraro, 16, Bairro - Jd. Nossa Sra Auxiliadora

INFORMAÇÕES DO EXEMPLAR

NOME POPULAR:

NOME CIENTÍFICO:

ORIGEM:

CAP (cm): ALTURA (m):

INFORMAÇÕES GERAIS

SITUAÇÃO FITOSSANITÁRIA GERAL:

- [ ] Fungos/Pragas/Outros
- [ ] Vandalismo
- [ ] Sistema Radicular Exposto
- [ ] Inclinação Acentuada
- [ ] Risco de Queda
- [ ] Poda Drástica

PRESENÇA PRÓXIMA DE:

- [ ] Poste
- [ ] Rede Elétrica
- [ ] Rede Subterrânea
- [ ] Construção

VIGOR DA COPA:

SITUAÇÃO DA VIA:

FACE: Sul

OBSERVAÇÕES GERAIS:

Trecho sem arborização.

PLANOS
ENGENHARIA

FICHA DE CADASTRAMENTO ARBÓREO

FOTOS:





PLANOS
ENGENHARIA

FICHA DE CADASTRAMENTO ARBÓREO

FICHA: 634 DATA: 02/06/2021

UTM X 273733 UTM Y 7471100 REGIÃO DE CADASTRAMENTO A-01

ENDEREÇO: Rua Leandro Silva Oliveira, 364, Bairro - Jd. Nossa Sra Auxiliadora

INFORMAÇÕES DO EXEMPLAR

NOME POPULAR: Murta

NOME CIENTÍFICO: *Murraya paniculata*

ORIGEM: Exótica

CAP (cm): 16;16;16;16;16;16;16;16;16;16 ALTURA (m): 2,5

INFORMAÇÕES GERAIS

SITUAÇÃO FITOSSANITÁRIA GERAL:

- [ ] Fungos/Pragas/Outros
- [ ] Vandalismo
- [ ] Sistema Radicular Exposto
- [ ] Inclinação Acentuada
- [ ] Risco de Queda
- [ ] Poda Drástica

PRESENÇA PRÓXIMA DE:

- [ ] Poste
- [ ] Rede Elétrica
- [ ] Rede Subterrânea
- [ ] Construção

VIGOR DA COPA: Vigorosa

SITUAÇÃO DA VIA: Canteiro Ajardinado

FACE: Leste

OBSERVAÇÕES GERAIS:

PLANOS
ENGENHARIA

FICHA DE CADASTRAMENTO ARBÓREO

FOTOS:





PLANOS
ENGENHARIA

FICHA DE CADASTRAMENTO ARBÓREO

FICHA: 635 DATA: 02/06/2021

UTM X 273742 UTM Y 7471101 REGIÃO DE CADASTRAMENTO A-01

ENDEREÇO: Rua Leandro Silva Oliveira, 50, Bairro - Jd. Nossa Sra Auxiliadora

INFORMAÇÕES DO EXEMPLAR

NOME POPULAR: Murtinha

NOME CIENTÍFICO: *Eugenia sprengelii*

ORIGEM: Nativa

CAP (cm): 16 ALTURA (m): 2,30

INFORMAÇÕES GERAIS

SITUAÇÃO FITOSSANITÁRIA GERAL:

- [ ] Fungos/Pragas/Outros
- [ ] Vandalismo
- [ ] Sistema Radicular Exposto
- [ ] Inclinação Acentuada
- [ ] Risco de Queda
- [ ] Poda Drástica

PRESENÇA PRÓXIMA DE:

- [ ] Poste
- [ ] Rede Elétrica
- [ ] Rede Subterrânea
- [ ] Construção

VIGOR DA COPA: Vigorosa

SITUAÇÃO DA VIA: Canteiro Cimentado

FACE: Oeste

OBSERVAÇÕES GERAIS:

PLANOS
ENGENHARIA

FICHA DE CADASTRAMENTO ARBÓREO

FOTOS:





FICHA DE CADASTRAMENTO ARBÓREO

FICHA: 636 DATA: 02/06/2021

UTM X 273751 UTM Y 7471135 REGIÃO DE CADASTRAMENTO A-01

ENDEREÇO: Rua Leandro Silva Oliveira, 90, Bairro - Jd. Nossa Sra Auxiliadora

INFORMAÇÕES DO EXEMPLAR

NOME POPULAR: Oiti

NOME CIENTÍFICO: *Licania tomentosa*

ORIGEM: Nativa

CAP (cm): 38;38 ALTURA (m): 5

INFORMAÇÕES GERAIS

SITUAÇÃO FITOSSANITÁRIA GERAL:

- [ ] Fungos/Pragas/Outros
- [ ] Vandalismo
- [ ] Sistema Radicular Exposto
- [ ] Inclinação Acentuada
- [ ] Risco de Queda
- [ ] Poda Drástica

PRESENÇA PRÓXIMA DE:

- [ ] Poste
- [ ] Rede Subterrânea
- [x] Rede Elétrica
- [ ] Construção

VIGOR DA COPA: Vigorosa

SITUAÇÃO DA VIA: Canteiro Ajardinado

FACE: Oeste

OBSERVAÇÕES GERAIS:

PLANOS
ENGENHARIA

FICHA DE CADASTRAMENTO ARBÓREO

FOTOS:





FICHA DE CADASTRAMENTO ARBÓREO

FICHA: 637 DATA: 02/06/2021

UTM X 273755 UTM Y 7471142 REGIÃO DE CADASTRAMENTO A-01

ENDEREÇO: Rua Leandro Silva Oliveira, 100, Bairro - Jd. Nossa Sra Auxiliadora

INFORMAÇÕES DO EXEMPLAR

NOME POPULAR: Ipê-branco

NOME CIENTÍFICO: *Tabebuia roseoalba*

ORIGEM: Nativa

CAP (cm): 25 ALTURA (m): 3

INFORMAÇÕES GERAIS

SITUAÇÃO FITOSSANITÁRIA GERAL:

- ☐ Fungos/Pragas/Outros
- ☐ Vandalismo
- ☐ Sistema Radicular Exposto
- ☐ Inclinação Acentuada
- ☐ Risco de Queda
- ☐ Poda Drástica

PRESENÇA PRÓXIMA DE:

- ☐ Poste
- ☐ Rede Elétrica
- ☐ Rede Subterrânea
- ☐ Construção

VIGOR DA COPA: Vigorosa

SITUAÇÃO DA VIA: Canteiro Ajardinado

FACE: Oeste

OBSERVAÇÕES GERAIS:

PLANOS
ENGENHARIA

FICHA DE CADASTRAMENTO ARBÓREO

FOTOS:



FICHA DE CADASTRAMENTO ARBÓREO

FICHA: 638 DATA: 02/06/2021

UTM X 273757 UTM Y 7471150 REGIÃO DE CADASTRAMENTO A-01

ENDEREÇO: Rua Leandro Silva Oliveira, 110, Bairro - Jd. Nossa Sra Auxiliadora

INFORMAÇÕES DO EXEMPLAR

NOME POPULAR: Ipê-branco

NOME CIENTÍFICO: *Tabebuia roseoalba*

ORIGEM: Nativa

CAP (cm): 19;25;16;16;16 ALTURA (m): 3

INFORMAÇÕES GERAIS

SITUAÇÃO FITOSSANITÁRIA GERAL:

- ☐ Fungos/Pragas/Outros
- ☐ Vandalismo
- ☐ Sistema Radicular Exposto
- ☐ Inclinação Acentuada
- ☐ Risco de Queda
- ☐ Poda Drástica

PRESENÇA PRÓXIMA DE:

- ☐ Poste
- ☐ Rede Elétrica
- ☐ Rede Subterrânea
- ☐ Construção

VIGOR DA COPA: Vigorosa

SITUAÇÃO DA VIA: Canteiro Ajardinado

FACE: Oeste

OBSERVAÇÕES GERAIS:

PLANOS
ENGENHARIA

FICHA DE CADASTRAMENTO ARBÓREO

FOTOS:



PLANOS
ENGENHARIA

FICHA DE CADASTRAMENTO ARBÓREO

FICHA: 639 DATA: 02/06/2021

UTM X 273750 UTM Y 7471165 REGIÃO DE CADASTRAMENTO A-01

ENDEREÇO: Rua Leandro Silva Oliveira, 294, Bairro - Jd. Nossa Sra Auxiliadora

INFORMAÇÕES DO EXEMPLAR

NOME POPULAR: Ipê-branco

NOME CIENTÍFICO: *Tabebuia roseoalba*

ORIGEM: Nativa

CAP (cm): 72;63 ALTURA (m): 4

INFORMAÇÕES GERAIS

SITUAÇÃO FITOSSANITÁRIA GERAL:

- [ ] Fungos/Pragas/Outros
- [ ] Vandalismo
- [ ] Sistema Radicular Exposto
- [ ] Inclinação Acentuada
- [ ] Risco de Queda
- [ ] Poda Drástica

PRESENÇA PRÓXIMA DE:

- [ ] Poste
- [ ] Rede Subterrânea
- [x] Rede Elétrica
- [ ] Construção

VIGOR DA COPA: Vigorosa

SITUAÇÃO DA VIA: Canteiro Ajardinado

FACE: Leste

OBSERVAÇÕES GERAIS:

PLANOS
ENGENHARIA

FICHA DE CADASTRAMENTO ARBÓREO

FOTOS:



FICHA DE CADASTRAMENTO ARBÓREO

FICHA: 640 DATA: 02/06/2021

UTM X 273752 UTM Y 7471171 REGIÃO DE CADASTRAMENTO A-01

ENDEREÇO: Rua Leandro Silva Oliveira, 284, Bairro - Jd. Nossa Sra Auxiliadora

INFORMAÇÕES DO EXEMPLAR

NOME POPULAR: Ipê-branco

NOME CIENTÍFICO: *Tabebuia roseoalba*

ORIGEM: Nativa

CAP (cm): 57;44;44 ALTURA (m): 4

INFORMAÇÕES GERAIS

SITUAÇÃO FITOSSANITÁRIA GERAL:

- [ ] Fungos/Pragas/Outros
- [ ] Vandalismo
- [ ] Sistema Radicular Exposto
- [ ] Inclinação Acentuada
- [ ] Risco de Queda
- [ ] Poda Drástica

PRESENÇA PRÓXIMA DE:

- [ ] Poste
- [x] Rede Elétrica
- [ ] Rede Subterrânea
- [ ] Construção

VIGOR DA COPA: Vigorosa

SITUAÇÃO DA VIA: Canteiro Ajardinado

FACE: Leste

OBSERVAÇÕES GERAIS:

PLANOS
ENGENHARIA

FICHA DE CADASTRAMENTO ARBÓREO

FOTOS:





FICHA DE CADASTRAMENTO ARBÓREO

FICHA: 641 DATA: 02/06/2021

UTM X 273594 UTM Y 7470803 REGIÃO DE CADASTRAMENTO A-01

ENDEREÇO: Rua Kléber Luis Neves, 376, Bairro - Jd. Nova Hortolandia

INFORMAÇÕES DO EXEMPLAR

NOME POPULAR: Jambo-branco

NOME CIENTÍFICO: *Syzygium aqueum*

ORIGEM: Exótica

CAP (cm): 72;57;82;53 ALTURA (m): 5

INFORMAÇÕES GERAIS

SITUAÇÃO FITOSSANITÁRIA GERAL:

- ☐ Fungos/Pragas/Outros
- ☐ Vandalismo
- ☐ Sistema Radicular Exposto
- ☐ Inclinação Acentuada
- ☐ Risco de Queda
- ☐ Poda Drástica

PRESENÇA PRÓXIMA DE:

- ☐ Poste
- ☐ Rede Elétrica
- ☐ Rede Subterrânea
- ☐ Construção

VIGOR DA COPA: Vigorosa

SITUAÇÃO DA VIA: Canteiro Cimentado

FACE: Norte

OBSERVAÇÕES GERAIS:

PLANOS
ENGENHARIA

FICHA DE CADASTRAMENTO ARBÓREO

FOTOS:





FICHA DE CADASTRAMENTO ARBÓREO

FICHA: 642 DATA: 02/06/2021

UTM X 273613 UTM Y 7470800 REGIÃO DE CADASTRAMENTO A-01

ENDEREÇO: Rua Kléber Luis Neves, 396, Bairro - Jd. Nova Hortolandia

INFORMAÇÕES DO EXEMPLAR

NOME POPULAR: Oiti

NOME CIENTÍFICO: *Licania tomentosa*

ORIGEM: Nativa

CAP (cm): ALTURA (m): 2

INFORMAÇÕES GERAIS

SITUAÇÃO FITOSSANITÁRIA GERAL:

- [ ] Fungos/Pragas/Outros
- [ ] Vandalismo
- [ ] Sistema Radicular Exposto
- [ ] Inclinação Acentuada
- [ ] Risco de Queda
- [ ] Poda Drástica

PRESENÇA PRÓXIMA DE:

- [ ] Poste
- [ ] Rede Elétrica
- [ ] Rede Subterrânea
- [ ] Construção

VIGOR DA COPA: Vigorosa

SITUAÇÃO DA VIA: Canteiro Ajardinado

FACE: Norte

OBSERVAÇÕES GERAIS:

PLANOS
ENGENHARIA

FICHA DE CADASTRAMENTO ARBÓREO

FOTOS:



PLANOS
ENGENHARIA

FICHA DE CADASTRAMENTO ARBÓREO

FICHA: 643 DATA: 02/06/2021

UTM X 273583 UTM Y 7470806 REGIÃO DE CADASTRAMENTO A-01

ENDEREÇO: Rua Kléber Luis Neves, 356, Bairro - Jd. Nova Hortolandia

INFORMAÇÕES DO EXEMPLAR

NOME POPULAR: Murta

NOME CIENTÍFICO: *Murraya paniculata*

ORIGEM: Exótica

CAP (cm): 28;28;31;31;16 ALTURA (m): 3

INFORMAÇÕES GERAIS

SITUAÇÃO FITOSSANITÁRIA GERAL:

- [ ] Fungos/Pragas/Outros
- [ ] Vandalismo
- [ ] Sistema Radicular Exposto
- [ ] Inclinação Acentuada
- [ ] Risco de Queda
- [ ] Poda Drástica

PRESENÇA PRÓXIMA DE:

- [ ] Poste
- [ ] Rede Elétrica
- [ ] Rede Subterrânea
- [ ] Construção

VIGOR DA COPA: Vigorosa

SITUAÇÃO DA VIA: Canteiro Cimentado

FACE: Norte

OBSERVAÇÕES GERAIS:

PLANOS
ENGENHARIA

FICHA DE CADASTRAMENTO ARBÓREO

FOTOS:



FICHA DE CADASTRAMENTO ARBÓREO

FICHA: 644 DATA: 02/06/2021

UTM X 273576 UTM Y 7470806 REGIÃO DE CADASTRAMENTO A-01

ENDEREÇO: Rua Kléber Luis Neves, 356, Bairro - Jd. Nova Hortolandia

INFORMAÇÕES DO EXEMPLAR

NOME POPULAR: Pitanga

NOME CIENTÍFICO: *Eugenia uniflora*

ORIGEM: Nativa

CAP (cm): 16 ALTURA (m): 2

INFORMAÇÕES GERAIS

SITUAÇÃO FITOSSANITÁRIA GERAL:

- ☐ Fungos/Pragas/Outros
- ☐ Vandalismo
- ☐ Sistema Radicular Exposto
- ☐ Inclinação Acentuada
- ☐ Risco de Queda
- ☐ Poda Drástica

PRESENÇA PRÓXIMA DE:

- ☐ Poste
- ☐ Rede Elétrica
- ☐ Rede Subterrânea
- ☐ Construção

VIGOR DA COPA: Vigorosa

SITUAÇÃO DA VIA: Canteiro Ajardinado

FACE: Norte

OBSERVAÇÕES GERAIS:

PLANOS
ENGENHARIA

FICHA DE CADASTRAMENTO ARBÓREO

FOTOS:



FICHA DE CADASTRAMENTO ARBÓREO

FICHA: 645 DATA: 02/06/2021

UTM X 273555 UTM Y 7470810 REGIÃO DE CADASTRAMENTO A-01

ENDEREÇO: Rua Kléber Luis Neves, 336, Bairro - Jd. Nova Hortolandia

INFORMAÇÕES DO EXEMPLAR

NOME POPULAR: Quaresmeira

NOME CIENTÍFICO: *Pleroma granulosum*

ORIGEM: Nativa

CAP (cm): ALTURA (m): 2,20

INFORMAÇÕES GERAIS

SITUAÇÃO FITOSSANITÁRIA GERAL:

- [ ] Fungos/Pragas/Outros
- [ ] Vandalismo
- [ ] Sistema Radicular Exposto
- [ ] Inclinação Acentuada
- [ ] Risco de Queda
- [ ] Poda Drástica

PRESENÇA PRÓXIMA DE:

- [ ] Poste
- [ ] Rede Elétrica
- [ ] Rede Subterrânea
- [ ] Construção

VIGOR DA COPA: Não Vigorosa

SITUAÇÃO DA VIA: Canteiro Ajardinado

FACE: Norte

OBSERVAÇÕES GERAIS:

PLANOS
ENGENHARIA

FICHA DE CADASTRAMENTO ARBÓREO

FOTOS:



FICHA DE CADASTRAMENTO ARBÓREO

FICHA: 646 DATA: 02/06/2021

UTM X 273529 UTM Y 7470815 REGIÃO DE CADASTRAMENTO A-01

ENDEREÇO: Rua Kléber Luis Neves, 306, Bairro - Jd. Nova Hortolandia

INFORMAÇÕES DO EXEMPLAR

NOME POPULAR: Oiti

NOME CIENTÍFICO: *Licania tomentosa*

ORIGEM: Nativa

CAP (cm): 53;44 ALTURA (m): 6

INFORMAÇÕES GERAIS

SITUAÇÃO FITOSSANITÁRIA GERAL:

- [ ] Fungos/Pragas/Outros
- [ ] Vandalismo
- [ ] Sistema Radicular Exposto
- [ ] Inclinação Acentuada
- [ ] Risco de Queda
- [ ] Poda Drástica

PRESENÇA PRÓXIMA DE:

- [ ] Poste
- [ ] Rede Elétrica
- [ ] Rede Subterrânea
- [ ] Construção

VIGOR DA COPA: Vigorosa

SITUAÇÃO DA VIA: Canteiro Ajardinado

FACE: Norte

OBSERVAÇÕES GERAIS:

PLANOS
ENGENHARIA

FICHA DE CADASTRAMENTO ARBÓREO

FOTOS:





FICHA DE CADASTRAMENTO ARBÓREO

FICHA: 647 DATA: 02/06/2021

UTM X 273458 UTM Y 7470805 REGIÃO DE CADASTRAMENTO A-01

ENDEREÇO: Rua Antônio João Amorim, 295, Bairro - Jd. Nova Hortolandia

INFORMAÇÕES DO EXEMPLAR

NOME POPULAR: Ipê-roxo

NOME CIENTÍFICO: *Handroanthus heptaphyllus*

ORIGEM: Nativa

CAP (cm): 69 ALTURA (m): 5

INFORMAÇÕES GERAIS

SITUAÇÃO FITOSSANITÁRIA GERAL:

- ☐ Fungos/Pragas/Outros
- ☐ Vandalismo
- ☐ Sistema Radicular Exposto
- ☐ Inclinação Acentuada
- ☐ Risco de Queda
- ☐ Poda Drástica

PRESENÇA PRÓXIMA DE:

- ☐ Poste
- ☐ Rede Elétrica
- ☐ Rede Subterrânea
- ☐ Construção

VIGOR DA COPA: Vigorosa

SITUAÇÃO DA VIA: Canteiro Cimentado

FACE: Oeste

OBSERVAÇÕES GERAIS:

PLANOS
ENGENHARIA

FICHA DE CADASTRAMENTO ARBÓREO

FOTOS:





FICHA DE CADASTRAMENTO ARBÓREO

FICHA: 648 DATA: 02/06/2021

UTM X 273499 UTM Y 7470716 REGIÃO DE CADASTRAMENTO A-01

ENDEREÇO: Rua Antônio João Amorim, 131, Bairro - Jd. Nova Hortolandia

INFORMAÇÕES DO EXEMPLAR

NOME POPULAR: Mangueira

NOME CIENTÍFICO: *Mangifera indica*

ORIGEM: Exótica

CAP (cm): 69 ALTURA (m): 2,5

INFORMAÇÕES GERAIS

SITUAÇÃO FITOSSANITÁRIA GERAL:

- [ ] Fungos/Pragas/Outros
- [ ] Vandalismo
- [ ] Sistema Radicular Exposto
- [ ] Inclinação Acentuada
- [ ] Risco de Queda
- [x] Poda Drástica

PRESENÇA PRÓXIMA DE:

- [ ] Poste
- [ ] Rede Elétrica
- [ ] Rede Subterrânea
- [ ] Construção

VIGOR DA COPA: Não Vigorosa

SITUAÇÃO DA VIA: Canteiro Cimentado

FACE: Oeste

OBSERVAÇÕES GERAIS:

PLANOS
ENGENHARIA

FICHA DE CADASTRAMENTO ARBÓREO

FOTOS:



FICHA DE CADASTRAMENTO ARBÓREO

FICHA: 649 DATA: 02/06/2021

UTM X 273504 UTM Y 7470707 REGIÃO DE CADASTRAMENTO A-01

ENDEREÇO: Rua Antônio João Amorim, 131, Bairro - Jd. Nova Hortolandia

INFORMAÇÕES DO EXEMPLAR

NOME POPULAR: Seriguela

NOME CIENTÍFICO: *Spondias purpurea*

ORIGEM: Exótica

CAP (cm): 79 ALTURA (m): 2

INFORMAÇÕES GERAIS

SITUAÇÃO FITOSSANITÁRIA GERAL:

- [x] Fungos/Pragas/Outros
- [ ] Inclinação Acentuada
- [ ] Vandalismo
- [ ] Risco de Queda
- [ ] Sistema Radicular Exposto
- [x] Poda Drástica

PRESENÇA PRÓXIMA DE:

- [ ] Poste
- [ ] Rede Subterrânea
- [ ] Rede Elétrica
- [ ] Construção

VIGOR DA COPA: Não Vigorosa

SITUAÇÃO DA VIA: Canteiro Cimentado

FACE: Oeste

OBSERVAÇÕES GERAIS:

PLANOS
ENGENHARIA

FICHA DE CADASTRAMENTO ARBÓREO

FOTOS:







PLANOS
ENGENHARIA

FICHA DE CADASTRAMENTO ARBÓREO

FICHA: 650 DATA: 02/06/2021

UTM X 273511 UTM Y 7470699 REGIÃO DE CADASTRAMENTO A-01

ENDEREÇO: Rua Ilda Réis de Oliveira, 131, Bairro - Jd. Nova Hortolandia

INFORMAÇÕES DO EXEMPLAR

NOME POPULAR: Ipê-roxo

NOME CIENTÍFICO: *Handroanthus heptaphyllus*

ORIGEM: Nativa

CAP (cm): 35;25 ALTURA (m): 4

INFORMAÇÕES GERAIS

SITUAÇÃO FITOSSANITÁRIA GERAL:

- ☐ Fungos/Pragas/Outros
- ☐ Vandalismo
- ☐ Sistema Radicular Exposto
- ☐ Inclinação Acentuada
- ☐ Risco de Queda
- ☐ Poda Drástica

PRESENÇA PRÓXIMA DE:

- ☐ Poste
- ☐ Rede Elétrica
- ☐ Rede Subterrânea
- ☐ Construção

VIGOR DA COPA: Vigorosa

SITUAÇÃO DA VIA: Canteiro Cimentado

FACE: Sul

OBSERVAÇÕES GERAIS:

PLANOS
ENGENHARIA

FICHA DE CADASTRAMENTO ARBÓREO

FOTOS:





PLANOS
ENGENHARIA

FICHA DE CADASTRAMENTO ARBÓREO

FICHA: 651 DATA: 02/06/2021

UTM X 273550 UTM Y 7470691 REGIÃO DE CADASTRAMENTO A-01

ENDEREÇO: Rua Ilda Réis de Oliveira, 90, Bairro - Jd. Nova Hortolandia

INFORMAÇÕES DO EXEMPLAR

NOME POPULAR: Fruta-do-conde

NOME CIENTÍFICO: *Annona squamosa*

ORIGEM: Exótica

CAP (cm): 38;38;31 ALTURA (m): 2,30

INFORMAÇÕES GERAIS

SITUAÇÃO FITOSSANITÁRIA GERAL:

- [ ] Fungos/Pragas/Outros
- [ ] Vandalismo
- [ ] Sistema Radicular Exposto
- [ ] Inclinação Acentuada
- [ ] Risco de Queda
- [ ] Poda Drástica

PRESENÇA PRÓXIMA DE:

- [ ] Poste
- [ ] Rede Elétrica
- [ ] Rede Subterrânea
- [ ] Construção

VIGOR DA COPA: Vigorosa

SITUAÇÃO DA VIA: Canteiro Ajardinado

FACE: Sul

OBSERVAÇÕES GERAIS:

PLANOS
ENGENHARIA

FICHA DE CADASTRAMENTO ARBÓREO

FOTOS:



FICHA DE CADASTRAMENTO ARBÓREO

FICHA: 652 DATA: 02/06/2021

UTM X 273563 UTM Y 7470688 REGIÃO DE CADASTRAMENTO A-01

ENDEREÇO: Rua Ilda Réis de Oliveira, 80, Bairro - Jd. Nova Hortolandia

INFORMAÇÕES DO EXEMPLAR

NOME POPULAR: Graviola

NOME CIENTÍFICO: *Annona muricata*

ORIGEM: Exótica

CAP (cm): 57;50;50 ALTURA (m): 4

INFORMAÇÕES GERAIS

SITUAÇÃO FITOSSANITÁRIA GERAL:

- [ ] Fungos/Pragas/Outros
- [ ] Vandalismo
- [ ] Sistema Radicular Exposto
- [ ] Inclinação Acentuada
- [ ] Risco de Queda
- [ ] Poda Drástica

PRESENÇA PRÓXIMA DE:

- [ ] Poste
- [ ] Rede Elétrica
- [ ] Rede Subterrânea
- [x] Construção

VIGOR DA COPA: Vigorosa

SITUAÇÃO DA VIA: Canteiro Ajardinado

FACE: Sul

OBSERVAÇÕES GERAIS:

PLANOS
ENGENHARIA

FICHA DE CADASTRAMENTO ARBÓREO

FOTOS:



PLANOS ENGENHARIA

FICHA DE CADASTRAMENTO ARBÓREO

FICHA: 653 DATA: 02/06/2021

UTM X 273599 UTM Y 7470680 REGIÃO DE CADASTRAMENTO A-01

ENDEREÇO: Rua Ilda Réis de Oliveira, 50, Bairro - Jd. Nova Hortolandia

INFORMAÇÕES DO EXEMPLAR

NOME POPULAR: Ipê-amarelo

NOME CIENTÍFICO: *Handroanthus chrysotrichus*

ORIGEM: Nativa

CAP (cm): 35 ALTURA (m): 4

INFORMAÇÕES GERAIS

SITUAÇÃO FITOSSANITÁRIA GERAL:

- [ ] Fungos/Pragas/Outros
- [ ] Vandalismo
- [ ] Sistema Radicular Exposto
- [ ] Inclinação Acentuada
- [ ] Risco de Queda
- [ ] Poda Drástica

PRESENÇA PRÓXIMA DE:

- [ ] Poste
- [ ] Rede Subterrânea
- [x] Rede Elétrica
- [ ] Construção

VIGOR DA COPA: Vigorosa

SITUAÇÃO DA VIA: Canteiro Ajardinado

FACE: Sul

OBSERVAÇÕES GERAIS:

PLANOS
ENGENHARIA

FICHA DE CADASTRAMENTO ARBÓREO

FOTOS:





PLANOS
ENGENHARIA

FICHA DE CADASTRAMENTO ARBÓREO

FICHA: 654 DATA: 02/06/2021

UTM X 273643 UTM Y 7470691 REGIÃO DE CADASTRAMENTO A-01

ENDEREÇO: Rua Cecílio Nunes da Silva, 20, Bairro - Jd. Nova Hortolandia

INFORMAÇÕES DO EXEMPLAR

NOME POPULAR:

NOME CIENTÍFICO:

ORIGEM:

CAP (cm): ALTURA (m):

INFORMAÇÕES GERAIS

SITUAÇÃO FITOSSANITÁRIA GERAL:

- [ ] Fungos/Pragas/Outros
- [ ] Vandalismo
- [ ] Sistema Radicular Exposto
- [ ] Inclinação Acentuada
- [ ] Risco de Queda
- [ ] Poda Drástica

PRESENÇA PRÓXIMA DE:

- [ ] Poste
- [ ] Rede Elétrica
- [ ] Rede Subterrânea
- [ ] Construção

VIGOR DA COPA:

SITUAÇÃO DA VIA:

FACE: Leste

OBSERVAÇÕES GERAIS:

Trecho sem arborização.

PLANOS
ENGENHARIA

FICHA DE CADASTRAMENTO ARBÓREO

FOTOS:

FICHA DE CADASTRAMENTO ARBÓREO

FICHA: 655 DATA: 02/06/2021

UTM X 273630 UTM Y 7470729 REGIÃO DE CADASTRAMENTO A-01

ENDEREÇO: Rua Ângelo de Souza, 340, Bairro - Jd. Nova Hortolandia

INFORMAÇÕES DO EXEMPLAR

NOME POPULAR: Chapéu-de-napoleão

NOME CIENTÍFICO: *Thevetia peruviana*

ORIGEM: Exótica

CAP (cm): 25;16;16;16 ALTURA (m): 3

INFORMAÇÕES GERAIS

SITUAÇÃO FITOSSANITÁRIA GERAL:

- ☐ Fungos/Pragas/Outros
- ☐ Vandalismo
- ☐ Sistema Radicular Exposto
- ☐ Inclinação Acentuada
- ☐ Risco de Queda
- ☐ Poda Drástica

PRESENÇA PRÓXIMA DE:

- ☐ Poste
- ☐ Rede Elétrica
- ☐ Rede Subterrânea
- ☐ Construção

VIGOR DA COPA: Vigorosa

SITUAÇÃO DA VIA: Canteiro Ajardinado

FACE: Norte

OBSERVAÇÕES GERAIS:

PLANOS
ENGENHARIA

FICHA DE CADASTRAMENTO ARBÓREO

FOTOS:



FICHA DE CADASTRAMENTO ARBÓREO

FICHA: 656 DATA: 02/06/2021

UTM X 273615 UTM Y 7470732 REGIÃO DE CADASTRAMENTO A-01

ENDEREÇO: Rua Ângelo de Souza, 318, Bairro - Jd. Nova Hortolandia

INFORMAÇÕES DO EXEMPLAR

NOME POPULAR: Quaresmeira

NOME CIENTÍFICO: *Pleroma granulosum*

ORIGEM: Nativa

CAP (cm): 16;16;16;16 ALTURA (m): 3

INFORMAÇÕES GERAIS

SITUAÇÃO FITOSSANITÁRIA GERAL:

- ☐ Fungos/Pragas/Outros
- ☐ Vandalismo
- ☐ Sistema Radicular Exposto
- ☐ Inclinação Acentuada
- ☐ Risco de Queda
- ☐ Poda Drástica

PRESENÇA PRÓXIMA DE:

- ☐ Poste
- ☐ Rede Elétrica
- ☐ Rede Subterrânea
- ☐ Construção

VIGOR DA COPA: Vigorosa

SITUAÇÃO DA VIA: Canteiro Ajardinado

FACE: Norte

OBSERVAÇÕES GERAIS:

PLANOS
ENGENHARIA

FICHA DE CADASTRAMENTO ARBÓREO

FOTOS:



FICHA DE CADASTRAMENTO ARBÓREO

FICHA: 657 DATA: 02/06/2021

UTM X 273607 UTM Y 7470743 REGIÃO DE CADASTRAMENTO A-01

ENDEREÇO: Rua Ângelo de Souza, 40, Bairro - Jd. Nova Hortolandia

INFORMAÇÕES DO EXEMPLAR

NOME POPULAR: Goiaba

NOME CIENTÍFICO: *Psidium guajava*

ORIGEM: Exótica

CAP (cm): 38;38 ALTURA (m): 4

INFORMAÇÕES GERAIS

SITUAÇÃO FITOSSANITÁRIA GERAL:

- [ ] Fungos/Pragas/Outros
- [ ] Vandalismo
- [ ] Sistema Radicular Exposto
- [ ] Inclinação Acentuada
- [ ] Risco de Queda
- [ ] Poda Drástica

PRESENÇA PRÓXIMA DE:

- [x] Poste
- [x] Rede Elétrica
- [ ] Rede Subterrânea
- [ ] Construção

VIGOR DA COPA: Vigorosa

SITUAÇÃO DA VIA: Canteiro Cimentado

FACE: Sul

OBSERVAÇÕES GERAIS:

PLANOS
ENGENHARIA

FICHA DE CADASTRAMENTO ARBÓREO

FOTOS:





FICHA DE CADASTRAMENTO ARBÓREO

FICHA: 658 DATA: 02/06/2021

UTM X 273588 UTM Y 7470748 REGIÃO DE CADASTRAMENTO A-01

ENDEREÇO: Rua Ângelo de Souza, 60, Bairro - Jd. Nova Hortolandia

INFORMAÇÕES DO EXEMPLAR

NOME POPULAR: Figueira-benjamim

NOME CIENTÍFICO: *Ficus benjamina*

ORIGEM: Exótica

CAP (cm): 116 ALTURA (m): 4

INFORMAÇÕES GERAIS

SITUAÇÃO FITOSSANITÁRIA GERAL:

- [ ] Fungos/Pragas/Outros
- [ ] Inclinação Acentuada
- [ ] Vandalismo
- [ ] Risco de Queda
- [x] Sistema Radicular Exposto
- [x] Poda Drástica

PRESENÇA PRÓXIMA DE:

- [ ] Poste
- [ ] Rede Subterrânea
- [x] Rede Elétrica
- [ ] Construção

VIGOR DA COPA: Vigorosa

SITUAÇÃO DA VIA: Canteiro Cimentado

FACE: Sul

OBSERVAÇÕES GERAIS:

PLANOS
ENGENHARIA

FICHA DE CADASTRAMENTO ARBÓREO

FOTOS:





FICHA DE CADASTRAMENTO ARBÓREO

FICHA: 659 DATA: 02/06/2021

UTM X 273530 UTM Y 7470759 REGIÃO DE CADASTRAMENTO A-01

ENDEREÇO: Rua Ângelo de Souza, 111, Bairro - Jd. Nova Hortolandia

INFORMAÇÕES DO EXEMPLAR

NOME POPULAR: Ipê-branco

NOME CIENTÍFICO: *Tabebuia roseoalba*

ORIGEM: Nativa

CAP (cm): 91 ALTURA (m): 5

INFORMAÇÕES GERAIS

SITUAÇÃO FITOSSANITÁRIA GERAL:

- [ ] Fungos/Pragas/Outros
- [ ] Vandalismo
- [ ] Sistema Radicular Exposto
- [ ] Inclinação Acentuada
- [ ] Risco de Queda
- [ ] Poda Drástica

PRESENÇA PRÓXIMA DE:

- [ ] Poste
- [ ] Rede Subterrânea
- [x] Rede Elétrica
- [ ] Construção

VIGOR DA COPA: Não Vigorosa

SITUAÇÃO DA VIA: Canteiro Ajardinado

FACE: Sul

OBSERVAÇÕES GERAIS:

PLANOS
ENGENHARIA

FICHA DE CADASTRAMENTO ARBÓREO

FOTOS:





PLANOS ENGENHARIA

FICHA DE CADASTRAMENTO ARBÓREO

FICHA: 660 DATA: 02/06/2021

UTM X 273525 UTM Y 7470760 REGIÃO DE CADASTRAMENTO A-01

ENDEREÇO: Rua Ângelo de Souza, 121, Bairro - Jd. Nova Hortolandia

INFORMAÇÕES DO EXEMPLAR

NOME POPULAR: Acerola

NOME CIENTÍFICO: *Malpighia emarginata*

ORIGEM: Exótica

CAP (cm): 16 ALTURA (m): 2,30

INFORMAÇÕES GERAIS

SITUAÇÃO FITOSSANITÁRIA GERAL:

- ☐ Fungos/Pragas/Outros
- ☐ Vandalismo
- ☐ Sistema Radicular Exposto
- ☐ Inclinação Acentuada
- ☐ Risco de Queda
- ☐ Poda Drástica

PRESENÇA PRÓXIMA DE:

- ☐ Poste
- ☐ Rede Elétrica
- ☐ Rede Subterrânea
- ☐ Construção

VIGOR DA COPA: Vigorosa

SITUAÇÃO DA VIA: Canteiro Cimentado

FACE: Sul

OBSERVAÇÕES GERAIS:

PLANOS
ENGENHARIA

FICHA DE CADASTRAMENTO ARBÓREO

FOTOS:



PLANOS
ENGENHARIA

FICHA DE CADASTRAMENTO ARBÓREO

FICHA: 661 DATA: 02/06/2021

UTM X 273522 UTM Y 7470751 REGIÃO DE CADASTRAMENTO A-01

ENDEREÇO: Rua Ângelo de Souza, 218, Bairro - Jd. Nova Hortolandia

INFORMAÇÕES DO EXEMPLAR

NOME POPULAR: Pitanga

NOME CIENTÍFICO: *Eugenia uniflora*

ORIGEM: Nativa

CAP (cm): 16 ALTURA (m): 2

INFORMAÇÕES GERAIS

SITUAÇÃO FITOSSANITÁRIA GERAL:

- [ ] Fungos/Pragas/Outros
- [ ] Vandalismo
- [ ] Sistema Radicular Exposto
- [ ] Inclinação Acentuada
- [ ] Risco de Queda
- [ ] Poda Drástica

PRESENÇA PRÓXIMA DE:

- [ ] Poste
- [ ] Rede Elétrica
- [ ] Rede Subterrânea
- [ ] Construção

VIGOR DA COPA: Vigorosa

SITUAÇÃO DA VIA: Canteiro Cimentado

FACE: Norte

OBSERVAÇÕES GERAIS:

PLANOS
ENGENHARIA

FICHA DE CADASTRAMENTO ARBÓREO

FOTOS:



FICHA DE CADASTRAMENTO ARBÓREO

FICHA: 662 DATA: 02/06/2021

UTM X 273515 UTM Y 7470753 REGIÃO DE CADASTRAMENTO A-01

ENDEREÇO: Rua Ângelo de Souza, 218, Bairro - Jd. Nova Hortolandia

INFORMAÇÕES DO EXEMPLAR

NOME POPULAR: Jambo-branco

NOME CIENTÍFICO: *Syzygium aqueum*

ORIGEM: Exótica

CAP (cm): 47 ALTURA (m): 4

INFORMAÇÕES GERAIS

SITUAÇÃO FITOSSANITÁRIA GERAL:

- ☐ Fungos/Pragas/Outros
- ☐ Vandalismo
- ☐ Sistema Radicular Exposto
- ☐ Inclinação Acentuada
- ☐ Risco de Queda
- ☐ Poda Drástica

PRESENÇA PRÓXIMA DE:

- ☐ Poste
- ☐ Rede Elétrica
- ☐ Rede Subterrânea
- ☐ Construção

VIGOR DA COPA: Vigorosa

SITUAÇÃO DA VIA: Canteiro Cimentado

FACE: Norte

OBSERVAÇÕES GERAIS:

PLANOS
ENGENHARIA

FICHA DE CADASTRAMENTO ARBÓREO

FOTOS:



FICHA DE CADASTRAMENTO ARBÓREO

FICHA: 663 DATA: 02/06/2021

UTM X 273522 UTM Y 7470760 REGIÃO DE CADASTRAMENTO A-01

ENDEREÇO: Rua Ângelo de Souza, 121, Bairro - Jd. Nova Hortolandia

INFORMAÇÕES DO EXEMPLAR

NOME POPULAR: Acerola

NOME CIENTÍFICO: *Malpighia emarginata*

ORIGEM: Exótica

CAP (cm): 16 ALTURA (m): 2

INFORMAÇÕES GERAIS

SITUAÇÃO FITOSSANITÁRIA GERAL:

- [ ] Fungos/Pragas/Outros
- [ ] Vandalismo
- [ ] Sistema Radicular Exposto
- [ ] Inclinação Acentuada
- [ ] Risco de Queda
- [ ] Poda Drástica

PRESENÇA PRÓXIMA DE:

- [x] Poste
- [x] Rede Elétrica
- [ ] Rede Subterrânea
- [ ] Construção

VIGOR DA COPA: Vigorosa

SITUAÇÃO DA VIA: Canteiro Cimentado

FACE: Sul

OBSERVAÇÕES GERAIS:

PLANOS
ENGENHARIA

FICHA DE CADASTRAMENTO ARBÓREO

FOTOS:



FICHA DE CADASTRAMENTO ARBÓREO

FICHA: 664 DATA: 02/06/2021

UTM X 273519 UTM Y 7470760 REGIÃO DE CADASTRAMENTO A-01

ENDEREÇO: Rua Ângelo de Souza, 121, Bairro - Jd. Nova Hortolandia

INFORMAÇÕES DO EXEMPLAR

NOME POPULAR: Cabeludinha

NOME CIENTÍFICO: *Myrciaria glazioviana*

ORIGEM: Nativa

CAP (cm): ALTURA (m): 2

INFORMAÇÕES GERAIS

SITUAÇÃO FITOSSANITÁRIA GERAL:

- ☐ Fungos/Pragas/Outros
- ☐ Vandalismo
- ☐ Sistema Radicular Exposto
- ☐ Inclinação Acentuada
- ☐ Risco de Queda
- ☐ Poda Drástica

PRESENÇA PRÓXIMA DE:

- ☐ Poste
- ☐ Rede Elétrica
- ☐ Rede Subterrânea
- ☐ Construção

VIGOR DA COPA: Vigorosa

SITUAÇÃO DA VIA: Canteiro Ajardinado

FACE: Sul

OBSERVAÇÕES GERAIS:

PLANOS
ENGENHARIA

FICHA DE CADASTRAMENTO ARBÓREO

FOTOS:



FICHA DE CADASTRAMENTO ARBÓREO

FICHA: 665 DATA: 02/06/2021

UTM X 273493 UTM Y 7470767 REGIÃO DE CADASTRAMENTO A-01

ENDEREÇO: Rua Ângelo de Souza, 151, Bairro - Jd. Nova Hortolandia

INFORMAÇÕES DO EXEMPLAR

NOME POPULAR: Murta

NOME CIENTÍFICO: *Murraya paniculata*

ORIGEM: Exótica

CAP (cm): 16 ALTURA (m): 2,4

INFORMAÇÕES GERAIS

SITUAÇÃO FITOSSANITÁRIA GERAL:

- [ ] Fungos/Pragas/Outros
- [ ] Vandalismo
- [ ] Sistema Radicular Exposto
- [ ] Inclinação Acentuada
- [ ] Risco de Queda
- [ ] Poda Drástica

PRESENÇA PRÓXIMA DE:

- [ ] Poste
- [ ] Rede Elétrica
- [ ] Rede Subterrânea
- [ ] Construção

VIGOR DA COPA: Vigorosa

SITUAÇÃO DA VIA: Canteiro Ajardinado

FACE: Sul

OBSERVAÇÕES GERAIS:

PLANOS
ENGENHARIA

FICHA DE CADASTRAMENTO ARBÓREO

FOTOS:





PLANOS ENGENHARIA

FICHA DE CADASTRAMENTO ARBÓREO

FICHA: 666 DATA: 02/06/2021

UTM X 273500 UTM Y 7470765 REGIÃO DE CADASTRAMENTO A-01

ENDEREÇO: Rua Ângelo de Souza, 141, Bairro - Jd. Nova Hortolandia

INFORMAÇÕES DO EXEMPLAR

NOME POPULAR: Goiaba

NOME CIENTÍFICO: *Psidium guajava*

ORIGEM: Exótica

CAP (cm): 60 ALTURA (m):

INFORMAÇÕES GERAIS

SITUAÇÃO FITOSSANITÁRIA GERAL:

- [ ] Fungos/Pragas/Outros
- [ ] Vandalismo
- [ ] Sistema Radicular Exposto
- [ ] Inclinação Acentuada
- [ ] Risco de Queda
- [ ] Poda Drástica

PRESENÇA PRÓXIMA DE:

- [ ] Poste
- [ ] Rede Subterrânea
- [x] Rede Elétrica
- [ ] Construção

VIGOR DA COPA: Vigorosa

SITUAÇÃO DA VIA: Canteiro Ajardinado

FACE: Sul

OBSERVAÇÕES GERAIS:

PLANOS
ENGENHARIA

FICHA DE CADASTRAMENTO ARBÓREO

FOTOS:





FICHA DE CADASTRAMENTO ARBÓREO

FICHA: 667 DATA: 02/06/2021

UTM X 273487 UTM Y 7470768 REGIÃO DE CADASTRAMENTO A-01

ENDEREÇO: Rua Ângelo de Souza, 151, Bairro - Jd. Nova Hortolandia

INFORMAÇÕES DO EXEMPLAR

NOME POPULAR: Oiti

NOME CIENTÍFICO: *Licania tomentosa*

ORIGEM: Nativa

CAP (cm): 85;69 ALTURA (m): 7

INFORMAÇÕES GERAIS

SITUAÇÃO FITOSSANITÁRIA GERAL:

- [ ] Fungos/Pragas/Outros
- [ ] Vandalismo
- [ ] Sistema Radicular Exposto
- [ ] Inclinação Acentuada
- [ ] Risco de Queda
- [ ] Poda Drástica

PRESENÇA PRÓXIMA DE:

- [x] Poste
- [x] Rede Elétrica
- [ ] Rede Subterrânea
- [ ] Construção

VIGOR DA COPA: Vigorosa

SITUAÇÃO DA VIA: Canteiro Cimentado

FACE: Sul

OBSERVAÇÕES GERAIS:

PLANOS
ENGENHARIA

FICHA DE CADASTRAMENTO ARBÓREO

FOTOS:





PLANOS
ENGENHARIA

FICHA DE CADASTRAMENTO ARBÓREO

FICHA: 668 DATA: 02/06/2021

UTM X 273645 UTM Y 7470779 REGIÃO DE CADASTRAMENTO A-01

ENDEREÇO: Rua Cecílio Nunes da Silva, 418, Bairro - Jd. Nova Hortolandia

INFORMAÇÕES DO EXEMPLAR

NOME POPULAR:

NOME CIENTÍFICO:

ORIGEM:

CAP (cm): ALTURA (m):

INFORMAÇÕES GERAIS

SITUAÇÃO FITOSSANITÁRIA GERAL:

- [ ] Fungos/Pragas/Outros
- [ ] Vandalismo
- [ ] Sistema Radicular Exposto
- [ ] Inclinação Acentuada
- [ ] Risco de Queda
- [ ] Poda Drástica

PRESENÇA PRÓXIMA DE:

- [ ] Poste
- [ ] Rede Elétrica
- [ ] Rede Subterrânea
- [ ] Construção

VIGOR DA COPA:

SITUAÇÃO DA VIA:

FACE: Leste

OBSERVAÇÕES GERAIS:

Trecho sem arborização.

PLANOS
ENGENHARIA

FICHA DE CADASTRAMENTO ARBÓREO

FOTOS:



FICHA DE CADASTRAMENTO ARBÓREO

FICHA: 669 DATA: 02/06/2021

UTM X 273988 UTM Y 7470749 REGIÃO DE CADASTRAMENTO A-01

ENDEREÇO: Rua do João de Barro, 23, Bairro - Jd. Boa Esperança

INFORMAÇÕES DO EXEMPLAR

NOME POPULAR: Aroeira-salsa

NOME CIENTÍFICO: *Schinus molle*

ORIGEM: Nativa

CAP (cm): 63 ALTURA (m): 5

INFORMAÇÕES GERAIS

SITUAÇÃO FITOSSANITÁRIA GERAL:

- [ ] Fungos/Pragas/Outros
- [ ] Vandalismo
- [ ] Sistema Radicular Exposto
- [ ] Inclinação Acentuada
- [ ] Risco de Queda
- [ ] Poda Drástica

PRESENÇA PRÓXIMA DE:

- [x] Poste
- [x] Rede Elétrica
- [ ] Rede Subterrânea
- [ ] Construção

VIGOR DA COPA: Vigorosa

SITUAÇÃO DA VIA: Canteiro Cimentado

FACE: Leste

OBSERVAÇÕES GERAIS:

PLANOS
ENGENHARIA

FICHA DE CADASTRAMENTO ARBÓREO

FOTOS:





PLANOS
ENGENHARIA

FICHA DE CADASTRAMENTO ARBÓREO

FICHA: 670 DATA: 02/06/2021

UTM X 273985 UTM Y 7470707 REGIÃO DE CADASTRAMENTO A-01

ENDEREÇO: Rua do João de Barro, 323, Bairro - Jd. Boa Esperança

INFORMAÇÕES DO EXEMPLAR

NOME POPULAR: Oiti

NOME CIENTÍFICO: *Licania tomentosa*

ORIGEM: Nativa

CAP (cm): 16;16;16 ALTURA (m): 2,5

INFORMAÇÕES GERAIS

SITUAÇÃO FITOSSANITÁRIA GERAL:

- [ ] Fungos/Pragas/Outros
- [ ] Vandalismo
- [ ] Sistema Radicular Exposto
- [ ] Inclinação Acentuada
- [ ] Risco de Queda
- [ ] Poda Drástica

PRESENÇA PRÓXIMA DE:

- [ ] Poste
- [ ] Rede Subterrânea
- [x] Rede Elétrica
- [ ] Construção

VIGOR DA COPA: Vigorosa

SITUAÇÃO DA VIA: Canteiro Cimentado

FACE: Leste

OBSERVAÇÕES GERAIS:

PLANOS
ENGENHARIA

FICHA DE CADASTRAMENTO ARBÓREO

FOTOS:





PLANOS ENGENHARIA

FICHA DE CADASTRAMENTO ARBÓREO

FICHA: 671 DATA: 02/06/2021

UTM X 273984 UTM Y 7470695 REGIÃO DE CADASTRAMENTO A-01

ENDEREÇO: Rua do João de Barro, 31, Bairro - Jd. Boa Esperança

INFORMAÇÕES DO EXEMPLAR

NOME POPULAR: Sete-copas

NOME CIENTÍFICO: *Terminalia catappa*

ORIGEM: Exótica

CAP (cm): 63 ALTURA (m): 5

INFORMAÇÕES GERAIS

SITUAÇÃO FITOSSANITÁRIA GERAL:

- [ ] Fungos/Pragas/Outros
- [ ] Vandalismo
- [ ] Sistema Radicular Exposto
- [ ] Inclinação Acentuada
- [ ] Risco de Queda
- [ ] Poda Drástica

PRESENÇA PRÓXIMA DE:

- [ ] Poste
- [ ] Rede Elétrica
- [ ] Rede Subterrânea
- [ ] Construção

VIGOR DA COPA: Vigorosa

SITUAÇÃO DA VIA: Canteiro Cimentado

FACE: Sul

OBSERVAÇÕES GERAIS:

PLANOS
ENGENHARIA

FICHA DE CADASTRAMENTO ARBÓREO

FOTOS:



FICHA DE CADASTRAMENTO ARBÓREO

FICHA: 672 DATA: 02/06/2021

UTM X 273981 UTM Y 7470692 REGIÃO DE CADASTRAMENTO A-01

ENDEREÇO: Rua Beija Flor, 31, Bairro - Jd. Boa Esperança

INFORMAÇÕES DO EXEMPLAR

NOME POPULAR: Mangueira

NOME CIENTÍFICO: *Mangifera indica*

ORIGEM: Exótica

CAP (cm): 28 ALTURA (m): 3

INFORMAÇÕES GERAIS

SITUAÇÃO FITOSSANITÁRIA GERAL:

- [ ] Fungos/Pragas/Outros
- [ ] Vandalismo
- [ ] Sistema Radicular Exposto
- [ ] Inclinação Acentuada
- [ ] Risco de Queda
- [ ] Poda Drástica

PRESENÇA PRÓXIMA DE:

- [ ] Poste
- [ ] Rede Elétrica
- [ ] Rede Subterrânea
- [ ] Construção

VIGOR DA COPA: Vigorosa

SITUAÇÃO DA VIA: Canteiro Ajardinado

FACE: Sul

OBSERVAÇÕES GERAIS:

PLANOS
ENGENHARIA

FICHA DE CADASTRAMENTO ARBÓREO

FOTOS:





FICHA DE CADASTRAMENTO ARBÓREO

FICHA: 673 DATA: 02/06/2021

UTM X 273983 UTM Y 7470693 REGIÃO DE CADASTRAMENTO A-01

ENDEREÇO: Rua Beija Flor, 31, Bairro - Jd. Boa Esperança

INFORMAÇÕES DO EXEMPLAR

NOME POPULAR: Cróton

NOME CIENTÍFICO: *Codiaeum variegatum*

ORIGEM: Exótica

CAP (cm): 16;16 ALTURA (m): 2,4

INFORMAÇÕES GERAIS

SITUAÇÃO FITOSSANITÁRIA GERAL:

- ☐ Fungos/Pragas/Outros
- ☐ Vandalismo
- ☐ Sistema Radicular Exposto
- ☐ Inclinação Acentuada
- ☐ Risco de Queda
- ☐ Poda Drástica

PRESENÇA PRÓXIMA DE:

- ☐ Poste
- ☐ Rede Elétrica
- ☐ Rede Subterrânea
- ☐ Construção

VIGOR DA COPA: Vigorosa

SITUAÇÃO DA VIA: Canteiro Ajardinado

FACE: Sul

OBSERVAÇÕES GERAIS:

PLANOS
ENGENHARIA

FICHA DE CADASTRAMENTO ARBÓREO

FOTOS:



PLANOS
ENGENHARIA

FICHA DE CADASTRAMENTO ARBÓREO

FICHA: 674 DATA: 02/06/2021

UTM X 273976 UTM Y 7470692 REGIÃO DE CADASTRAMENTO A-01

ENDEREÇO: Rua Beija Flor, 31, Bairro - Jd. Boa Esperança

INFORMAÇÕES DO EXEMPLAR

NOME POPULAR: Mangueira

NOME CIENTÍFICO: *Mangifera indica*

ORIGEM: Exótica

CAP (cm): 16;17 ALTURA (m): 2,5

INFORMAÇÕES GERAIS

SITUAÇÃO FITOSSANITÁRIA GERAL:

- ☐ Fungos/Pragas/Outros
- ☐ Vandalismo
- ☐ Sistema Radicular Exposto
- ☐ Inclinação Acentuada
- ☐ Risco de Queda
- ☐ Poda Drástica

PRESENÇA PRÓXIMA DE:

- ☐ Poste
- ☐ Rede Elétrica
- ☐ Rede Subterrânea
- ☐ Construção

VIGOR DA COPA: Vigorosa

SITUAÇÃO DA VIA: Canteiro Ajardinado

FACE: Sul

OBSERVAÇÕES GERAIS:

PLANOS
ENGENHARIA

FICHA DE CADASTRAMENTO ARBÓREO

FOTOS:



FICHA DE CADASTRAMENTO ARBÓREO

FICHA: 675 DATA: 02/06/2021

UTM X 273974 UTM Y 7470692 REGIÃO DE CADASTRAMENTO A-01

ENDEREÇO: Rua Beija Flor, 31, Bairro - Jd. Boa Esperança

INFORMAÇÕES DO EXEMPLAR

NOME POPULAR: Jaca

NOME CIENTÍFICO: *Artocarpus heterophyllus*

ORIGEM: Exótica

CAP (cm): 16 ALTURA (m): 2

INFORMAÇÕES GERAIS

SITUAÇÃO FITOSSANITÁRIA GERAL:

- [ ] Fungos/Pragas/Outros
- [ ] Vandalismo
- [ ] Sistema Radicular Exposto
- [ ] Inclinação Acentuada
- [ ] Risco de Queda
- [ ] Poda Drástica

PRESENÇA PRÓXIMA DE:

- [ ] Poste
- [ ] Rede Subterrânea
- [x] Rede Elétrica
- [ ] Construção

VIGOR DA COPA: Vigorosa

SITUAÇÃO DA VIA: Canteiro Ajardinado

FACE: Sul

OBSERVAÇÕES GERAIS:

PLANOS
ENGENHARIA

FICHA DE CADASTRAMENTO ARBÓREO

FOTOS:



FICHA DE CADASTRAMENTO ARBÓREO

FICHA: 676 DATA: 02/06/2021

UTM X 273970 UTM Y 7470692 REGIÃO DE CADASTRAMENTO A-01

ENDEREÇO: Rua Beija Flor, 30, Bairro - Jd. Boa Esperança

INFORMAÇÕES DO EXEMPLAR

NOME POPULAR: Jaca

NOME CIENTÍFICO: *Artocarpus heterophyllus*

ORIGEM: Exótica

CAP (cm): 16 ALTURA (m): 2

INFORMAÇÕES GERAIS

SITUAÇÃO FITOSSANITÁRIA GERAL:

- [ ] Fungos/Pragas/Outros
- [ ] Vandalismo
- [ ] Sistema Radicular Exposto
- [ ] Inclinação Acentuada
- [ ] Risco de Queda
- [ ] Poda Drástica

PRESENÇA PRÓXIMA DE:

- [ ] Poste
- [x] Rede Elétrica
- [ ] Rede Subterrânea
- [ ] Construção

VIGOR DA COPA: Vigorosa

SITUAÇÃO DA VIA: Canteiro Ajardinado

FACE: Sul

OBSERVAÇÕES GERAIS:

PLANOS
ENGENHARIA

FICHA DE CADASTRAMENTO ARBÓREO

FOTOS:



PLANOS
ENGENHARIA

FICHA DE CADASTRAMENTO ARBÓREO

FICHA: 677 DATA: 02/06/2021

UTM X 273953 UTM Y 7470693 REGIÃO DE CADASTRAMENTO A-01

ENDEREÇO: Rua Beija Flor, 27, Bairro - Jd. Boa Esperança

INFORMAÇÕES DO EXEMPLAR

NOME POPULAR: Jambo-branco

NOME CIENTÍFICO: *Syzygium aqueum*

ORIGEM: Exótica

CAP (cm): 58 ALTURA (m): 5

INFORMAÇÕES GERAIS

SITUAÇÃO FITOSSANITÁRIA GERAL:

- [ ] Fungos/Pragas/Outros
- [ ] Vandalismo
- [ ] Sistema Radicular Exposto
- [ ] Inclinação Acentuada
- [ ] Risco de Queda
- [ ] Poda Drástica

PRESENÇA PRÓXIMA DE:

- [ ] Poste
- [ ] Rede Subterrânea
- [x] Rede Elétrica
- [ ] Construção

VIGOR DA COPA: Vigorosa

SITUAÇÃO DA VIA: Canteiro Ajardinado

FACE: Sul

OBSERVAÇÕES GERAIS:

PLANOS
ENGENHARIA

FICHA DE CADASTRAMENTO ARBÓREO

FOTOS:





PLANOS
ENGENHARIA

FICHA DE CADASTRAMENTO ARBÓREO

FICHA: 678 DATA: 02/06/2021

UTM X 273945 UTM Y 7470693 REGIÃO DE CADASTRAMENTO A-01

ENDEREÇO: Rua Beija Flor, 28, Bairro - Jd. Boa Esperança

INFORMAÇÕES DO EXEMPLAR

NOME POPULAR: Murta

NOME CIENTÍFICO: *Murraya paniculata*

ORIGEM: Exótica

CAP (cm): 25;25;19;19 ALTURA (m): 3

INFORMAÇÕES GERAIS

SITUAÇÃO FITOSSANITÁRIA GERAL:

- [ ] Fungos/Pragas/Outros
- [ ] Vandalismo
- [ ] Sistema Radicular Exposto
- [ ] Inclinação Acentuada
- [ ] Risco de Queda
- [ ] Poda Drástica

PRESENÇA PRÓXIMA DE:

- [x] Poste
- [x] Rede Elétrica
- [ ] Rede Subterrânea
- [ ] Construção

VIGOR DA COPA: Vigorosa

SITUAÇÃO DA VIA: Canteiro Ajardinado

FACE: Sul

OBSERVAÇÕES GERAIS:

PLANOS
ENGENHARIA

FICHA DE CADASTRAMENTO ARBÓREO

FOTOS:





FICHA DE CADASTRAMENTO ARBÓREO

FICHA: 679 DATA: 02/06/2021

UTM X 273872 UTM Y 7470698 REGIÃO DE CADASTRAMENTO A-01

ENDEREÇO: Rua Beija Flor, 18, Bairro - Jd. Boa Esperança

INFORMAÇÕES DO EXEMPLAR

NOME POPULAR: Seafórtia

NOME CIENTÍFICO: *Archontophoenix cunninghamiana*

ORIGEM: Exótica

CAP (cm): 44 ALTURA (m): 2

INFORMAÇÕES GERAIS

SITUAÇÃO FITOSSANITÁRIA GERAL:

- [ ] Fungos/Pragas/Outros
- [ ] Vandalismo
- [ ] Sistema Radicular Exposto
- [ ] Inclinação Acentuada
- [ ] Risco de Queda
- [ ] Poda Drástica

PRESENÇA PRÓXIMA DE:

- [x] Poste
- [x] Rede Elétrica
- [ ] Rede Subterrânea
- [ ] Construção

VIGOR DA COPA: Vigorosa

SITUAÇÃO DA VIA: Canteiro Ajardinado

FACE: Sul

OBSERVAÇÕES GERAIS:

PLANOS
ENGENHARIA

FICHA DE CADASTRAMENTO ARBÓREO

FOTOS:





FICHA DE CADASTRAMENTO ARBÓREO

FICHA: 680 DATA: 02/06/2021

UTM X 273851 UTM Y 7470716 REGIÃO DE CADASTRAMENTO A-01

ENDEREÇO: Rua Cinquenta e sete, 182, Bairro - Jd. Boa Esperança

INFORMAÇÕES DO EXEMPLAR

NOME POPULAR:

NOME CIENTÍFICO:

ORIGEM:

CAP (cm): ALTURA (m):

INFORMAÇÕES GERAIS

SITUAÇÃO FITOSSANITÁRIA GERAL:

- [ ] Fungos/Pragas/Outros
- [ ] Vandalismo
- [ ] Sistema Radicular Exposto
- [ ] Inclinação Acentuada
- [ ] Risco de Queda
- [ ] Poda Drástica

PRESENÇA PRÓXIMA DE:

- [ ] Poste
- [ ] Rede Elétrica
- [ ] Rede Subterrânea
- [ ] Construção

VIGOR DA COPA:

SITUAÇÃO DA VIA:

FACE: Oeste

OBSERVAÇÕES GERAIS:

Trecho sem arborização.

PLANOS
ENGENHARIA

FICHA DE CADASTRAMENTO ARBÓREO

FOTOS:





FICHA DE CADASTRAMENTO ARBÓREO

FICHA: 681 DATA: 02/06/2021

UTM X 273861 UTM Y 7470750 REGIÃO DE CADASTRAMENTO A-01

ENDEREÇO: Rua Cinquenta e sete, 173, Bairro - Jd. Boa Esperança

INFORMAÇÕES DO EXEMPLAR

NOME POPULAR:

NOME CIENTÍFICO:

ORIGEM:

CAP (cm): ALTURA (m):

INFORMAÇÕES GERAIS

SITUAÇÃO FITOSSANITÁRIA GERAL:

- [ ] Fungos/Pragas/Outros
- [ ] Vandalismo
- [ ] Sistema Radicular Exposto
- [ ] Inclinação Acentuada
- [ ] Risco de Queda
- [ ] Poda Drástica

PRESENÇA PRÓXIMA DE:

- [ ] Poste
- [ ] Rede Elétrica
- [ ] Rede Subterrânea
- [ ] Construção

VIGOR DA COPA:

SITUAÇÃO DA VIA:

FACE: Oeste

OBSERVAÇÕES GERAIS:

Trecho sem arborização.

PLANOS
ENGENHARIA

FICHA DE CADASTRAMENTO ARBÓREO

FOTOS:





FICHA DE CADASTRAMENTO ARBÓREO

FICHA: 682 DATA: 02/06/2021

UTM X 273873 UTM Y 7470770 REGIÃO DE CADASTRAMENTO A-01

ENDEREÇO: Rua Cinquenta e sete, 14, Bairro - Jd. Boa Esperança

INFORMAÇÕES DO EXEMPLAR

NOME POPULAR: Moringa

NOME CIENTÍFICO: *Moringa oleifera*

ORIGEM: Exótica

CAP (cm): ALTURA (m): 5

INFORMAÇÕES GERAIS

SITUAÇÃO FITOSSANITÁRIA GERAL:

- [ ] Fungos/Pragas/Outros
- [ ] Vandalismo
- [ ] Sistema Radicular Exposto
- [ ] Inclinação Acentuada
- [ ] Risco de Queda
- [ ] Poda Drástica

PRESENÇA PRÓXIMA DE:

- [ ] Poste
- [ ] Rede Elétrica
- [ ] Rede Subterrânea
- [ ] Construção

VIGOR DA COPA: Vigorosa

SITUAÇÃO DA VIA: Canteiro Ajardinado

FACE: Norte

OBSERVAÇÕES GERAIS:

PLANOS
ENGENHARIA

FICHA DE CADASTRAMENTO ARBÓREO

FOTOS:





PLANOS
ENGENHARIA

FICHA DE CADASTRAMENTO ARBÓREO

FICHA: 683 DATA: 02/06/2021

UTM X 273908 UTM Y 7470768 REGIÃO DE CADASTRAMENTO A-01

ENDEREÇO: Rua do Tucano, 10, Bairro - Jd. Boa Esperança

INFORMAÇÕES DO EXEMPLAR

NOME POPULAR:

NOME CIENTÍFICO:

ORIGEM:

CAP (cm): ALTURA (m):

INFORMAÇÕES GERAIS

SITUAÇÃO FITOSSANITÁRIA GERAL:

- [ ] Fungos/Pragas/Outros
- [ ] Vandalismo
- [ ] Sistema Radicular Exposto
- [ ] Inclinação Acentuada
- [ ] Risco de Queda
- [ ] Poda Drástica

PRESENÇA PRÓXIMA DE:

- [ ] Poste
- [ ] Rede Elétrica
- [ ] Rede Subterrânea
- [ ] Construção

VIGOR DA COPA:

SITUAÇÃO DA VIA:

FACE: Norte

OBSERVAÇÕES GERAIS:

Trecho sem arborização.

PLANOS
ENGENHARIA

FICHA DE CADASTRAMENTO ARBÓREO

FOTOS:





PLANOS
ENGENHARIA

FICHA DE CADASTRAMENTO ARBÓREO

FICHA: 684 DATA: 02/06/2021

UTM X 273974 UTM Y 7470731 REGIÃO DE CADASTRAMENTO A-01

ENDEREÇO: Rua Cinquenta e três, 30, Bairro - Jd. Boa Esperança

INFORMAÇÕES DO EXEMPLAR

NOME POPULAR: Oiti

NOME CIENTÍFICO: *Licania tomentosa*

ORIGEM: Nativa

CAP (cm): 25;19 ALTURA (m): 4

INFORMAÇÕES GERAIS

SITUAÇÃO FITOSSANITÁRIA GERAL:

- [ ] Fungos/Pragas/Outros
- [ ] Vandalismo
- [ ] Sistema Radicular Exposto
- [ ] Inclinação Acentuada
- [ ] Risco de Queda
- [ ] Poda Drástica

PRESENÇA PRÓXIMA DE:

- [ ] Poste
- [ ] Rede Elétrica
- [ ] Rede Subterrânea
- [ ] Construção

VIGOR DA COPA: Vigorosa

SITUAÇÃO DA VIA: Canteiro Ajardinado

FACE: Sul

OBSERVAÇÕES GERAIS:

PLANOS
ENGENHARIA

FICHA DE CADASTRAMENTO ARBÓREO

FOTOS:



FICHA DE CADASTRAMENTO ARBÓREO

FICHA: 685 DATA: 02/06/2021

UTM X 273971 UTM Y 7470733 REGIÃO DE CADASTRAMENTO A-01

ENDEREÇO: Rua Cinquenta e três, 30, Bairro - Jd. Boa Esperança

INFORMAÇÕES DO EXEMPLAR

NOME POPULAR: Murta

NOME CIENTÍFICO: *Murraya paniculata*

ORIGEM: Exótica

CAP (cm): 22;22;22;22 ALTURA (m): 4

INFORMAÇÕES GERAIS

SITUAÇÃO FITOSSANITÁRIA GERAL:

- ☐ Fungos/Pragas/Outros
- ☐ Vandalismo
- ☐ Sistema Radicular Exposto
- ☐ Inclinação Acentuada
- ☐ Risco de Queda
- ☐ Poda Drástica

PRESENÇA PRÓXIMA DE:

- ☐ Poste
- ☐ Rede Elétrica
- ☐ Rede Subterrânea
- ☐ Construção

VIGOR DA COPA: Vigorosa

SITUAÇÃO DA VIA: Canteiro Ajardinado

FACE: Sul

OBSERVAÇÕES GERAIS:

PLANOS
ENGENHARIA

FICHA DE CADASTRAMENTO ARBÓREO

FOTOS:



PLANOS
ENGENHARIA

FICHA DE CADASTRAMENTO ARBÓREO

FICHA: 686 DATA: 02/06/2021

UTM X 273966 UTM Y 7470732 REGIÃO DE CADASTRAMENTO A-01

ENDEREÇO: Rua Cinquenta e três, 30, Bairro - Jd. Boa Esperança

INFORMAÇÕES DO EXEMPLAR

NOME POPULAR: Chapéu-de-napoleão

NOME CIENTÍFICO: *Thevetia peruviana*

ORIGEM: Exótica

CAP (cm): ALTURA (m): 7;6

INFORMAÇÕES GERAIS

SITUAÇÃO FITOSSANITÁRIA GERAL:

- [ ] Fungos/Pragas/Outros
- [ ] Vandalismo
- [ ] Sistema Radicular Exposto
- [ ] Inclinação Acentuada
- [ ] Risco de Queda
- [ ] Poda Drástica

PRESENÇA PRÓXIMA DE:

- [ ] Poste
- [ ] Rede Subterrânea
- [x] Rede Elétrica
- [ ] Construção

VIGOR DA COPA: Vigorosa

SITUAÇÃO DA VIA: Canteiro Cimentado

FACE: Sul

OBSERVAÇÕES GERAIS:

PLANOS
ENGENHARIA

FICHA DE CADASTRAMENTO ARBÓREO

FOTOS:





PLANOS ENGENHARIA

FICHA DE CADASTRAMENTO ARBÓREO

FICHA: 687 DATA: 02/06/2021

UTM X 273960 UTM Y 7470724 REGIÃO DE CADASTRAMENTO A-01

ENDEREÇO: Rua Cinquenta e três, 3, Bairro - Jd. Boa Esperança

INFORMAÇÕES DO EXEMPLAR

NOME POPULAR: Oiti

NOME CIENTÍFICO: *Licania tomentosa*

ORIGEM: Nativa

CAP (cm): 50;53 ALTURA (m): 5

INFORMAÇÕES GERAIS

SITUAÇÃO FITOSSANITÁRIA GERAL:

- [ ] Fungos/Pragas/Outros
- [ ] Vandalismo
- [ ] Sistema Radicular Exposto
- [ ] Inclinação Acentuada
- [ ] Risco de Queda
- [ ] Poda Drástica

PRESENÇA PRÓXIMA DE:

- [ ] Poste
- [ ] Rede Subterrânea
- [x] Rede Elétrica
- [ ] Construção

VIGOR DA COPA: Vigorosa

SITUAÇÃO DA VIA: Canteiro Cimentado

FACE: Norte

OBSERVAÇÕES GERAIS:

PLANOS
ENGENHARIA

FICHA DE CADASTRAMENTO ARBÓREO

FOTOS:



PLANOS
ENGENHARIA

FICHA DE CADASTRAMENTO ARBÓREO

FICHA: 688 DATA: 02/06/2021

UTM X 273950 UTM Y 7470733 REGIÃO DE CADASTRAMENTO A-01

ENDEREÇO: Rua Cinquenta e três, 28, Bairro - Jd. Boa Esperança

INFORMAÇÕES DO EXEMPLAR

NOME POPULAR: Ipê-amarelo

NOME CIENTÍFICO: *Handroanthus chrysotrichus*

ORIGEM: Nativa

CAP (cm): 25 ALTURA (m): 2

INFORMAÇÕES GERAIS

SITUAÇÃO FITOSSANITÁRIA GERAL:

- [ ] Fungos/Pragas/Outros
- [ ] Vandalismo
- [ ] Sistema Radicular Exposto
- [ ] Inclinação Acentuada
- [ ] Risco de Queda
- [ ] Poda Drástica

PRESENÇA PRÓXIMA DE:

- [ ] Poste
- [ ] Rede Elétrica
- [ ] Rede Subterrânea
- [ ] Construção

VIGOR DA COPA: Vigorosa

SITUAÇÃO DA VIA: Canteiro Ajardinado

FACE: Sul

OBSERVAÇÕES GERAIS:

PLANOS
ENGENHARIA

FICHA DE CADASTRAMENTO ARBÓREO

FOTOS:



FICHA DE CADASTRAMENTO ARBÓREO

FICHA: 689 DATA: 02/06/2021

UTM X 274365 UTM Y 7470851 REGIÃO DE CADASTRAMENTO A-01

ENDEREÇO: Rua Simone Rodrigues dos Santos, 309, Bairro - Recanto Do Sol

INFORMAÇÕES DO EXEMPLAR

NOME POPULAR: Quaresmeira

NOME CIENTÍFICO: *Pleroma granulosum*

ORIGEM: Nativa

CAP (cm): 69 ALTURA (m): 4

INFORMAÇÕES GERAIS

SITUAÇÃO FITOSSANITÁRIA GERAL:

- ☐ Fungos/Pragas/Outros
- ☐ Vandalismo
- ☐ Sistema Radicular Exposto
- ☐ Inclinação Acentuada
- ☐ Risco de Queda
- ☐ Poda Drástica

PRESENÇA PRÓXIMA DE:

- ☐ Poste
- ☐ Rede Elétrica
- ☐ Rede Subterrânea
- ☐ Construção

VIGOR DA COPA: Vigorosa

SITUAÇÃO DA VIA: Canteiro Ajardinado

FACE: Leste

OBSERVAÇÕES GERAIS:

PLANOS
ENGENHARIA

FICHA DE CADASTRAMENTO ARBÓREO

FOTOS:





PLANOS
ENGENHARIA

FICHA DE CADASTRAMENTO ARBÓREO

FICHA: 690 DATA: 02/06/2021

UTM X 274320 UTM Y 7470790 REGIÃO DE CADASTRAMENTO A-01

ENDEREÇO: Rua Simone Rodrigues dos Santos, 390, Bairro - Recanto Do Sol

INFORMAÇÕES DO EXEMPLAR

NOME POPULAR: Murta

NOME CIENTÍFICO: *Murraya paniculata*

ORIGEM: Exótica

CAP (cm): 22;22;22;22 ALTURA (m): 2,5

INFORMAÇÕES GERAIS

SITUAÇÃO FITOSSANITÁRIA GERAL:

- [ ] Fungos/Pragas/Outros
- [ ] Vandalismo
- [ ] Sistema Radicular Exposto
- [ ] Inclinação Acentuada
- [ ] Risco de Queda
- [ ] Poda Drástica

PRESENÇA PRÓXIMA DE:

- [ ] Poste
- [ ] Rede Subterrânea
- [x] Rede Elétrica
- [ ] Construção

VIGOR DA COPA: Vigorosa

SITUAÇÃO DA VIA: Canteiro Cimentado

FACE: Leste

OBSERVAÇÕES GERAIS:

PLANOS
ENGENHARIA

FICHA DE CADASTRAMENTO ARBÓREO

FOTOS:



FICHA DE CADASTRAMENTO ARBÓREO

FICHA: 691 DATA: 02/06/2021

UTM X 274278 UTM Y 7470733 REGIÃO DE CADASTRAMENTO A-01

ENDEREÇO: Rua Simone Rodrigues dos Santos, 472, Bairro - Recanto Do Sol

INFORMAÇÕES DO EXEMPLAR

NOME POPULAR: Limão

NOME CIENTÍFICO: *Citrus limon*

ORIGEM: Exótica

CAP (cm): 31 ALTURA (m): 3

INFORMAÇÕES GERAIS

SITUAÇÃO FITOSSANITÁRIA GERAL:

- ☐ Fungos/Pragas/Outros
- ☐ Vandalismo
- ☐ Sistema Radicular Exposto
- ☐ Inclinação Acentuada
- ☐ Risco de Queda
- ☐ Poda Drástica

PRESENÇA PRÓXIMA DE:

- ☐ Poste
- ☐ Rede Elétrica
- ☐ Rede Subterrânea
- ☐ Construção

VIGOR DA COPA: Vigorosa

SITUAÇÃO DA VIA: Canteiro Cimentado

FACE: Leste

OBSERVAÇÕES GERAIS:

PLANOS
ENGENHARIA

FICHA DE CADASTRAMENTO ARBÓREO

FOTOS:





PLANOS
ENGENHARIA

FICHA DE CADASTRAMENTO ARBÓREO

FICHA: 692 DATA: 02/06/2021

UTM X 274263 UTM Y 7470719 REGIÃO DE CADASTRAMENTO A-01

ENDEREÇO: Rua Martinho Pereira dos Santos, 511, Bairro - Recanto Do Sol

INFORMAÇÕES DO EXEMPLAR

NOME POPULAR:

NOME CIENTÍFICO:

ORIGEM:

CAP (cm): ALTURA (m):

INFORMAÇÕES GERAIS

SITUAÇÃO FITOSSANITÁRIA GERAL:

- [ ] Fungos/Pragas/Outros
- [ ] Vandalismo
- [ ] Sistema Radicular Exposto
- [ ] Inclinação Acentuada
- [ ] Risco de Queda
- [ ] Poda Drástica

PRESENÇA PRÓXIMA DE:

- [ ] Poste
- [ ] Rede Elétrica
- [ ] Rede Subterrânea
- [ ] Construção

VIGOR DA COPA:

SITUAÇÃO DA VIA:

FACE: Sul

OBSERVAÇÕES GERAIS:

Trecho sem arborização.

PLANOS
ENGENHARIA

FICHA DE CADASTRAMENTO ARBÓREO

FOTOS:





PLANOS
ENGENHARIA

FICHA DE CADASTRAMENTO ARBÓREO

FICHA: 693 DATA: 02/06/2021

UTM X 274237 UTM Y 7470740 REGIÃO DE CADASTRAMENTO A-01

ENDEREÇO: Rua Um, 46, Bairro - Recanto Do Sol

INFORMAÇÕES DO EXEMPLAR

NOME POPULAR: Murta

NOME CIENTÍFICO: *Murraya paniculata*

ORIGEM: Exótica

CAP (cm): 16;16;16;16;16 ALTURA (m): 2,5

INFORMAÇÕES GERAIS

SITUAÇÃO FITOSSANITÁRIA GERAL:

- [ ] Fungos/Pragas/Outros
- [ ] Vandalismo
- [ ] Sistema Radicular Exposto
- [ ] Inclinação Acentuada
- [ ] Risco de Queda
- [ ] Poda Drástica

PRESENÇA PRÓXIMA DE:

- [ ] Poste
- [ ] Rede Elétrica
- [ ] Rede Subterrânea
- [ ] Construção

VIGOR DA COPA: Vigorosa

SITUAÇÃO DA VIA: Canteiro Ajardinado

FACE: Oeste

OBSERVAÇÕES GERAIS:

PLANOS
ENGENHARIA

FICHA DE CADASTRAMENTO ARBÓREO

FOTOS:





PLANOS
ENGENHARIA

FICHA DE CADASTRAMENTO ARBÓREO

FICHA: 694 DATA: 02/06/2021

UTM X 274306 UTM Y 7470830 REGIÃO DE CADASTRAMENTO A-01

ENDEREÇO: Rua Um, 46, Bairro - Recanto Do Sol

INFORMAÇÕES DO EXEMPLAR

NOME POPULAR: Oiti

NOME CIENTÍFICO: *Licania tomentosa*

ORIGEM: Nativa

CAP (cm): 72;72 ALTURA (m): 7

INFORMAÇÕES GERAIS

SITUAÇÃO FITOSSANITÁRIA GERAL:

- [ ] Fungos/Pragas/Outros
- [ ] Vandalismo
- [ ] Sistema Radicular Exposto
- [ ] Inclinação Acentuada
- [ ] Risco de Queda
- [ ] Poda Drástica

PRESENÇA PRÓXIMA DE:

- [ ] Poste
- [ ] Rede Subterrânea
- [x] Rede Elétrica
- [ ] Construção

VIGOR DA COPA: Vigorosa

SITUAÇÃO DA VIA: Canteiro Cimentado

FACE: Oeste

OBSERVAÇÕES GERAIS:

PLANOS
ENGENHARIA

FICHA DE CADASTRAMENTO ARBÓREO

FOTOS:







PLANOS
ENGENHARIA

FICHA DE CADASTRAMENTO ARBÓREO

FICHA: 695 DATA: 02/06/2021

UTM X 274321 UTM Y 7470855 REGIÃO DE CADASTRAMENTO A-01

ENDEREÇO: Rua Um, 199, Bairro - Recanto Do Sol

INFORMAÇÕES DO EXEMPLAR

NOME POPULAR: Murta

NOME CIENTÍFICO: *Murraya paniculata*

ORIGEM: Exótica

CAP (cm): 16;16;16;16;16;16;16;16;16;16 ALTURA (m): 4

INFORMAÇÕES GERAIS

SITUAÇÃO FITOSSANITÁRIA GERAL:

- [ ] Fungos/Pragas/Outros
- [ ] Vandalismo
- [ ] Sistema Radicular Exposto
- [ ] Inclinação Acentuada
- [ ] Risco de Queda
- [ ] Poda Drástica

PRESENÇA PRÓXIMA DE:

- [ ] Poste
- [ ] Rede Elétrica
- [ ] Rede Subterrânea
- [ ] Construção

VIGOR DA COPA: Vigorosa

SITUAÇÃO DA VIA: Canteiro Cimentado

FACE: Oeste

OBSERVAÇÕES GERAIS:

PLANOS
ENGENHARIA

FICHA DE CADASTRAMENTO ARBÓREO

FOTOS:





FICHA DE CADASTRAMENTO ARBÓREO

FICHA: 696 DATA: 02/06/2021

UTM X 274365 UTM Y 7470914 REGIÃO DE CADASTRAMENTO A-01

ENDEREÇO: Rua Doctor João Wilson Lafrata, 47, Bairro - Recanto Do Sol

INFORMAÇÕES DO EXEMPLAR

NOME POPULAR: Ligustrum

NOME CIENTÍFICO: *Ligustrum lucidum*

ORIGEM: Exótica

CAP (cm): 104 ALTURA (m): 7

INFORMAÇÕES GERAIS

SITUAÇÃO FITOSSANITÁRIA GERAL:

- [ ] Fungos/Pragas/Outros
- [ ] Vandalismo
- [ ] Sistema Radicular Exposto
- [ ] Inclinação Acentuada
- [ ] Risco de Queda
- [ ] Poda Drástica

PRESENÇA PRÓXIMA DE:

- [ ] Poste
- [ ] Rede Subterrânea
- [x] Rede Elétrica
- [ ] Construção

VIGOR DA COPA: Vigorosa

SITUAÇÃO DA VIA: Canteiro Cimentado

FACE: Oeste

OBSERVAÇÕES GERAIS:

PLANOS
ENGENHARIA

FICHA DE CADASTRAMENTO ARBÓREO

FOTOS:





PLANOS
ENGENHARIA

FICHA DE CADASTRAMENTO ARBÓREO

FICHA: 697 DATA: 02/06/2021

UTM X 274381 UTM Y 7470934 REGIÃO DE CADASTRAMENTO A-01

ENDEREÇO: Rua Doctor João Wilson Lafrata, 74, Bairro - Recanto Do Sol

INFORMAÇÕES DO EXEMPLAR

NOME POPULAR: Murta

NOME CIENTÍFICO: *Murraya paniculata*

ORIGEM: Exótica

CAP (cm): 31;31;31;16;16;16;16 ALTURA (m): 3

INFORMAÇÕES GERAIS

SITUAÇÃO FITOSSANITÁRIA GERAL:

- [ ] Fungos/Pragas/Outros
- [ ] Vandalismo
- [ ] Sistema Radicular Exposto
- [ ] Inclinação Acentuada
- [ ] Risco de Queda
- [ ] Poda Drástica

PRESENÇA PRÓXIMA DE:

- [ ] Poste
- [ ] Rede Elétrica
- [ ] Rede Subterrânea
- [ ] Construção

VIGOR DA COPA: Vigorosa

SITUAÇÃO DA VIA: Canteiro Cimentado

FACE: Oeste

OBSERVAÇÕES GERAIS:

PLANOS
ENGENHARIA

FICHA DE CADASTRAMENTO ARBÓREO

FOTOS:





PLANOS
ENGENHARIA

FICHA DE CADASTRAMENTO ARBÓREO

FICHA: 698 DATA: 02/06/2021

UTM X 274390 UTM Y 7470946 REGIÃO DE CADASTRAMENTO A-01

ENDEREÇO: Rua Doctor João Wilson Lafrata, 92, Bairro - Recanto Do Sol

INFORMAÇÕES DO EXEMPLAR

NOME POPULAR: Murta

NOME CIENTÍFICO: *Murraya paniculata*

ORIGEM: Exótica

CAP (cm): 16;16;16 ALTURA (m): 3

INFORMAÇÕES GERAIS

SITUAÇÃO FITOSSANITÁRIA GERAL:

- [ ] Fungos/Pragas/Outros
- [ ] Vandalismo
- [ ] Sistema Radicular Exposto
- [ ] Inclinação Acentuada
- [ ] Risco de Queda
- [ ] Poda Drástica

PRESENÇA PRÓXIMA DE:

- [ ] Poste
- [ ] Rede Elétrica
- [ ] Rede Subterrânea
- [ ] Construção

VIGOR DA COPA: Vigorosa

SITUAÇÃO DA VIA: Canteiro Cimentado

FACE: Oeste

OBSERVAÇÕES GERAIS:

PLANOS
ENGENHARIA

FICHA DE CADASTRAMENTO ARBÓREO

FOTOS:



FICHA DE CADASTRAMENTO ARBÓREO

FICHA: 699 DATA: 02/06/2021

UTM X 274395 UTM Y 7470952 REGIÃO DE CADASTRAMENTO A-01

ENDEREÇO: Rua Doctor João Wilson Lafrata, 101, Bairro - Recanto Do Sol

INFORMAÇÕES DO EXEMPLAR

NOME POPULAR: Acerola

NOME CIENTÍFICO: *Malpighia emarginata*

ORIGEM: Exótica

CAP (cm): 16 ALTURA (m): 2

INFORMAÇÕES GERAIS

SITUAÇÃO FITOSSANITÁRIA GERAL:

- ☐ Fungos/Pragas/Outros
- ☐ Vandalismo
- ☐ Sistema Radicular Exposto
- ☐ Inclinação Acentuada
- ☐ Risco de Queda
- ☐ Poda Drástica

PRESENÇA PRÓXIMA DE:

- ☐ Poste
- ☐ Rede Elétrica
- ☐ Rede Subterrânea
- ☐ Construção

VIGOR DA COPA: Vigorosa

SITUAÇÃO DA VIA: Canteiro Cimentado

FACE: Oeste

OBSERVAÇÕES GERAIS:

PLANOS
ENGENHARIA

FICHA DE CADASTRAMENTO ARBÓREO

FOTOS:



PLANOS
ENGENHARIA

FICHA DE CADASTRAMENTO ARBÓREO

FICHA: 700 DATA: 02/06/2021

UTM X 274420 UTM Y 7470986 REGIÃO DE CADASTRAMENTO A-01

ENDEREÇO: Rua Doctor João Wilson Lafrata, 146, Bairro - Recanto Do Sol

INFORMAÇÕES DO EXEMPLAR

NOME POPULAR: Oiti

NOME CIENTÍFICO: *Licania tomentosa*

ORIGEM: Nativa

CAP (cm): 72 ALTURA (m): 7

INFORMAÇÕES GERAIS

SITUAÇÃO FITOSSANITÁRIA GERAL:

- ☐ Fungos/Pragas/Outros
- ☐ Vandalismo
- ☐ Sistema Radicular Exposto
- ☐ Inclinação Acentuada
- ☐ Risco de Queda
- ☐ Poda Drástica

PRESENÇA PRÓXIMA DE:

- ☐ Poste
- ☐ Rede Elétrica
- ☐ Rede Subterrânea
- ☐ Construção

VIGOR DA COPA: Vigorosa

SITUAÇÃO DA VIA: Canteiro Cimentado

FACE: Oeste

OBSERVAÇÕES GERAIS:

PLANOS
ENGENHARIA

FICHA DE CADASTRAMENTO ARBÓREO

FOTOS:



FICHA DE CADASTRAMENTO ARBÓREO

FICHA: 701 DATA: 02/06/2021

UTM X 274433 UTM Y 7471005 REGIÃO DE CADASTRAMENTO A-01

ENDEREÇO: Rua Doctor João Wilson Lafrata, 173, Bairro - Recanto Do Sol

INFORMAÇÕES DO EXEMPLAR

NOME POPULAR: Cróton

NOME CIENTÍFICO: *Codiaeum variegatum*

ORIGEM: Exótica

CAP (cm): 22;22;22 ALTURA (m): 4

INFORMAÇÕES GERAIS

SITUAÇÃO FITOSSANITÁRIA GERAL:

- ☐ Fungos/Pragas/Outros
- ☐ Vandalismo
- ☐ Sistema Radicular Exposto
- ☐ Inclinação Acentuada
- ☐ Risco de Queda
- ☐ Poda Drástica

PRESENÇA PRÓXIMA DE:

- ☐ Poste
- ☐ Rede Elétrica
- ☐ Rede Subterrânea
- ☐ Construção

VIGOR DA COPA: Vigorosa

SITUAÇÃO DA VIA: Canteiro Ajardinado

FACE: Oeste

OBSERVAÇÕES GERAIS:

PLANOS
ENGENHARIA

FICHA DE CADASTRAMENTO ARBÓREO

FOTOS:



PLANOS
ENGENHARIA

FICHA DE CADASTRAMENTO ARBÓREO

FICHA: 702 DATA: 02/06/2021

UTM X 274436 UTM Y 7471008 REGIÃO DE CADASTRAMENTO A-01

ENDEREÇO: Rua Doctor João Wilson Lafrata, 173, Bairro - Recanto Do Sol

INFORMAÇÕES DO EXEMPLAR

NOME POPULAR: Murta

NOME CIENTÍFICO: *Murraya paniculata*

ORIGEM: Exótica

CAP (cm): 31;31;31;16;16;16 ALTURA (m): 4

INFORMAÇÕES GERAIS

SITUAÇÃO FITOSSANITÁRIA GERAL:

- [ ] Fungos/Pragas/Outros
- [ ] Vandalismo
- [ ] Sistema Radicular Exposto
- [ ] Inclinação Acentuada
- [ ] Risco de Queda
- [ ] Poda Drástica

PRESENÇA PRÓXIMA DE:

- [ ] Poste
- [ ] Rede Subterrânea
- [x] Rede Elétrica
- [ ] Construção

VIGOR DA COPA: Vigorosa

SITUAÇÃO DA VIA: Canteiro Cimentado

FACE: Oeste

OBSERVAÇÕES GERAIS:

PLANOS
ENGENHARIA

FICHA DE CADASTRAMENTO ARBÓREO

FOTOS:



FICHA DE CADASTRAMENTO ARBÓREO

FICHA: 703 DATA: 02/06/2021

UTM X 274446 UTM Y 7471020 REGIÃO DE CADASTRAMENTO A-01

ENDEREÇO: Rua Doctor João Wilson Lafrata, 191, Bairro - Recanto Do Sol

INFORMAÇÕES DO EXEMPLAR

NOME POPULAR: Oiti

NOME CIENTÍFICO: *Licania tomentosa*

ORIGEM: Nativa

CAP (cm): 94 ALTURA (m): 7

INFORMAÇÕES GERAIS

SITUAÇÃO FITOSSANITÁRIA GERAL:

- [ ] Fungos/Pragas/Outros
- [ ] Vandalismo
- [ ] Sistema Radicular Exposto
- [ ] Inclinação Acentuada
- [ ] Risco de Queda
- [ ] Poda Drástica

PRESENÇA PRÓXIMA DE:

- [ ] Poste
- [x] Rede Elétrica
- [ ] Rede Subterrânea
- [ ] Construção

VIGOR DA COPA: Vigorosa

SITUAÇÃO DA VIA: Canteiro Cimentado

FACE: Oeste

OBSERVAÇÕES GERAIS:

PLANOS
ENGENHARIA

FICHA DE CADASTRAMENTO ARBÓREO

FOTOS:



FICHA DE CADASTRAMENTO ARBÓREO

FICHA: 704 DATA: 02/06/2021

UTM X 274499 UTM Y 7471092 REGIÃO DE CADASTRAMENTO A-01

ENDEREÇO: Rua Doctor João Wilson Lafrata, 290, Bairro - Recanto Do Sol

INFORMAÇÕES DO EXEMPLAR

NOME POPULAR: Chuva-de-ouro

NOME CIENTÍFICO: *Lophantera lactescens*

ORIGEM: Nativa

CAP (cm): 53 ALTURA (m): 5

INFORMAÇÕES GERAIS

SITUAÇÃO FITOSSANITÁRIA GERAL:

- ☐ Fungos/Pragas/Outros
- ☐ Vandalismo
- ☐ Sistema Radicular Exposto
- ☐ Inclinação Acentuada
- ☐ Risco de Queda
- ☐ Poda Drástica

PRESENÇA PRÓXIMA DE:

- ☐ Poste
- ☐ Rede Elétrica
- ☐ Rede Subterrânea
- ☐ Construção

VIGOR DA COPA: Vigorosa

SITUAÇÃO DA VIA: Canteiro Cimentado

FACE: Oeste

OBSERVAÇÕES GERAIS:

PLANOS
ENGENHARIA

FICHA DE CADASTRAMENTO ARBÓREO

FOTOS:



FICHA DE CADASTRAMENTO ARBÓREO

FICHA: 705 DATA: 02/06/2021

UTM X 274503 UTM Y 7471098 REGIÃO DE CADASTRAMENTO A-01

ENDEREÇO: Rua Doctor João Wilson Lafrata, 299, Bairro - Recanto Do Sol

INFORMAÇÕES DO EXEMPLAR

NOME POPULAR: Suprimida

NOME CIENTÍFICO:

ORIGEM:

CAP (cm): 19;19;19;19 ALTURA (m): 2

INFORMAÇÕES GERAIS

SITUAÇÃO FITOSSANITÁRIA GERAL:

- [ ] Fungos/Pragas/Outros
- [ ] Inclinação Acentuada
- [ ] Vandalismo
- [ ] Risco de Queda
- [ ] Sistema Radicular Exposto
- [x] Poda Drástica

PRESENÇA PRÓXIMA DE:

- [ ] Poste
- [ ] Rede Subterrânea
- [ ] Rede Elétrica
- [ ] Construção

VIGOR DA COPA:

SITUAÇÃO DA VIA: Canteiro Cimentado

FACE: Oeste

OBSERVAÇÕES GERAIS:

PLANOS
ENGENHARIA

FICHA DE CADASTRAMENTO ARBÓREO

FOTOS:



PLANOS ENGENHARIA

FICHA DE CADASTRAMENTO ARBÓREO

FICHA: 706 DATA: 02/06/2021

UTM X 274537 UTM Y 7471129 REGIÃO DE CADASTRAMENTO A-01

ENDEREÇO: Rua São Paulo, 360, Bairro - Recanto Do Sol

INFORMAÇÕES DO EXEMPLAR

NOME POPULAR:

NOME CIENTÍFICO:

ORIGEM:

CAP (cm): ALTURA (m):

INFORMAÇÕES GERAIS

SITUAÇÃO FITOSSANITÁRIA GERAL:

- ☐ Fungos/Pragas/Outros
- ☐ Vandalismo
- ☐ Sistema Radicular Exposto
- ☐ Inclinação Acentuada
- ☐ Risco de Queda
- ☐ Poda Drástica

PRESENÇA PRÓXIMA DE:

- ☐ Poste
- ☐ Rede Elétrica
- ☐ Rede Subterrânea
- ☐ Construção

VIGOR DA COPA:

SITUAÇÃO DA VIA:

FACE: Norte

OBSERVAÇÕES GERAIS:

Trecho sem arborização.

PLANOS
ENGENHARIA

FICHA DE CADASTRAMENTO ARBÓREO

FOTOS:





FICHA DE CADASTRAMENTO ARBÓREO

FICHA: 707 DATA: 02/06/2021

UTM X 274515 UTM Y 7471056 REGIÃO DE CADASTRAMENTO A-01

ENDEREÇO: Rua Simone Rodrigues dos Santos, 457, Bairro - Recanto Do Sol

INFORMAÇÕES DO EXEMPLAR

NOME POPULAR: Mangueira

NOME CIENTÍFICO: *Mangifera indica*

ORIGEM: Exótica

CAP (cm): 94 ALTURA (m): 6

INFORMAÇÕES GERAIS

SITUAÇÃO FITOSSANITÁRIA GERAL:

- [ ] Fungos/Pragas/Outros
- [ ] Vandalismo
- [ ] Sistema Radicular Exposto
- [ ] Inclinação Acentuada
- [ ] Risco de Queda
- [ ] Poda Drástica

PRESENÇA PRÓXIMA DE:

- [ ] Poste
- [ ] Rede Subterrânea
- [x] Rede Elétrica
- [ ] Construção

VIGOR DA COPA: Vigorosa

SITUAÇÃO DA VIA: Canteiro Cimentado

FACE: Leste

OBSERVAÇÕES GERAIS:

PLANOS
ENGENHARIA

FICHA DE CADASTRAMENTO ARBÓREO

FOTOS:





FICHA DE CADASTRAMENTO ARBÓREO

FICHA: 708 DATA: 02/06/2021

UTM X 274485 UTM Y 7471013 REGIÃO DE CADASTRAMENTO A-01

ENDEREÇO: Rua Simone Rodrigues dos Santos, 520, Bairro - Recanto Do Sol

INFORMAÇÕES DO EXEMPLAR

NOME POPULAR: Oiti

NOME CIENTÍFICO: *Licania tomentosa*

ORIGEM: Nativa

CAP (cm): 47;35 ALTURA (m): 4

INFORMAÇÕES GERAIS

SITUAÇÃO FITOSSANITÁRIA GERAL:

- [ ] Fungos/Pragas/Outros
- [ ] Vandalismo
- [ ] Sistema Radicular Exposto
- [ ] Inclinação Acentuada
- [ ] Risco de Queda
- [ ] Poda Drástica

PRESENÇA PRÓXIMA DE:

- [ ] Poste
- [ ] Rede Subterrânea
- [x] Rede Elétrica
- [ ] Construção

VIGOR DA COPA: Vigorosa

SITUAÇÃO DA VIA: Canteiro Ajardinado

FACE: Leste

OBSERVAÇÕES GERAIS:

PLANOS
ENGENHARIA

FICHA DE CADASTRAMENTO ARBÓREO

FOTOS:



FICHA DE CADASTRAMENTO ARBÓREO

FICHA: 709 DATA: 02/06/2021

UTM X 274483 UTM Y 7471011 REGIÃO DE CADASTRAMENTO A-01

ENDEREÇO: Rua Simone Rodrigues dos Santos, 520, Bairro - Recanto Do Sol

INFORMAÇÕES DO EXEMPLAR

NOME POPULAR: Oiti

NOME CIENTÍFICO: *Licania tomentosa*

ORIGEM: Nativa

CAP (cm): 38;22;16;16;16 ALTURA (m): 4

INFORMAÇÕES GERAIS

SITUAÇÃO FITOSSANITÁRIA GERAL:

- [ ] Fungos/Pragas/Outros
- [ ] Vandalismo
- [ ] Sistema Radicular Exposto
- [ ] Inclinação Acentuada
- [ ] Risco de Queda
- [ ] Poda Drástica

PRESENÇA PRÓXIMA DE:

- [ ] Poste
- [ ] Rede Subterrânea
- [x] Rede Elétrica
- [ ] Construção

VIGOR DA COPA: Vigorosa

SITUAÇÃO DA VIA: Canteiro Ajardinado

FACE: Leste

OBSERVAÇÕES GERAIS:

PLANOS
ENGENHARIA

FICHA DE CADASTRAMENTO ARBÓREO

FOTOS:



FICHA DE CADASTRAMENTO ARBÓREO

FICHA: 710 DATA: 02/06/2021

UTM X 274479 UTM Y 7471007 REGIÃO DE CADASTRAMENTO A-01

ENDEREÇO: Rua Simone Rodrigues dos Santos, 529, Bairro - Recanto Do Sol

INFORMAÇÕES DO EXEMPLAR

NOME POPULAR: Primavera

NOME CIENTÍFICO: *Bougainvillea glabra*

ORIGEM: Nativa

CAP (cm): 22;16 ALTURA (m): 4

INFORMAÇÕES GERAIS

SITUAÇÃO FITOSSANITÁRIA GERAL:

- ☐ Fungos/Pragas/Outros
- ☐ Vandalismo
- ☐ Sistema Radicular Exposto
- ☐ Inclinação Acentuada
- ☐ Risco de Queda
- ☐ Poda Drástica

PRESENÇA PRÓXIMA DE:

- ☐ Poste
- ☐ Rede Elétrica
- ☐ Rede Subterrânea
- ☐ Construção

VIGOR DA COPA: Vigorosa

SITUAÇÃO DA VIA: Canteiro Ajardinado

FACE: Leste

OBSERVAÇÕES GERAIS:

PLANOS
ENGENHARIA

FICHA DE CADASTRAMENTO ARBÓREO

FOTOS:





PLANOS
ENGENHARIA

FICHA DE CADASTRAMENTO ARBÓREO

FICHA: 711 DATA: 02/06/2021

UTM X 274473 UTM Y 7470998 REGIÃO DE CADASTRAMENTO A-01

ENDEREÇO: Rua Simone Rodrigues dos Santos, 547, Bairro - Recanto Do Sol

INFORMAÇÕES DO EXEMPLAR

NOME POPULAR: Oiti

NOME CIENTÍFICO: *Licania tomentosa*

ORIGEM: Nativa

CAP (cm): 19;19;19 ALTURA (m): 3

INFORMAÇÕES GERAIS

SITUAÇÃO FITOSSANITÁRIA GERAL:

- [ ] Fungos/Pragas/Outros
- [ ] Vandalismo
- [ ] Sistema Radicular Exposto
- [ ] Inclinação Acentuada
- [ ] Risco de Queda
- [ ] Poda Drástica

PRESENÇA PRÓXIMA DE:

- [ ] Poste
- [ ] Rede Subterrânea
- [x] Rede Elétrica
- [ ] Construção

VIGOR DA COPA: Vigorosa

SITUAÇÃO DA VIA: Canteiro Cimentado

FACE: Leste

OBSERVAÇÕES GERAIS:

PLANOS
ENGENHARIA

FICHA DE CADASTRAMENTO ARBÓREO

FOTOS:



FICHA DE CADASTRAMENTO ARBÓREO

FICHA: 712 DATA: 02/06/2021

UTM X 274462 UTM Y 7470984 REGIÃO DE CADASTRAMENTO A-01

ENDEREÇO: Rua Simone Rodrigues dos Santos, 565, Bairro - Recanto Do Sol

INFORMAÇÕES DO EXEMPLAR

NOME POPULAR: Murta

NOME CIENTÍFICO: *Murraya paniculata*

ORIGEM: Exótica

CAP (cm): 25;25;25;25;25 ALTURA (m): 3

INFORMAÇÕES GERAIS

SITUAÇÃO FITOSSANITÁRIA GERAL:

- [ ] Fungos/Pragas/Outros
- [ ] Vandalismo
- [ ] Sistema Radicular Exposto
- [ ] Inclinação Acentuada
- [ ] Risco de Queda
- [ ] Poda Drástica

PRESENÇA PRÓXIMA DE:

- [ ] Poste
- [ ] Rede Subterrânea
- [x] Rede Elétrica
- [ ] Construção

VIGOR DA COPA: Vigorosa

SITUAÇÃO DA VIA: Canteiro Cimentado

FACE: Leste

OBSERVAÇÕES GERAIS:

PLANOS
ENGENHARIA

FICHA DE CADASTRAMENTO ARBÓREO

FOTOS:



FICHA DE CADASTRAMENTO ARBÓREO

FICHA: 713 DATA: 02/06/2021

UTM X 274417 UTM Y 7470924 REGIÃO DE CADASTRAMENTO A-01

ENDEREÇO: Rua Simone Rodrigues dos Santos, 646, Bairro - Recanto Do Sol

INFORMAÇÕES DO EXEMPLAR

NOME POPULAR: Oiti

NOME CIENTÍFICO: *Licania tomentosa*

ORIGEM: Nativa

CAP (cm): ALTURA (m): 2

INFORMAÇÕES GERAIS

SITUAÇÃO FITOSSANITÁRIA GERAL:

- [ ] Fungos/Pragas/Outros
- [ ] Vandalismo
- [ ] Sistema Radicular Exposto
- [ ] Inclinação Acentuada
- [ ] Risco de Queda
- [ ] Poda Drástica

PRESENÇA PRÓXIMA DE:

- [ ] Poste
- [ ] Rede Subterrânea
- [x] Rede Elétrica
- [ ] Construção

VIGOR DA COPA: Vigorosa

SITUAÇÃO DA VIA: Canteiro Cimentado

FACE: Leste

OBSERVAÇÕES GERAIS:

PLANOS
ENGENHARIA

FICHA DE CADASTRAMENTO ARBÓREO

FOTOS:





FICHA DE CADASTRAMENTO ARBÓREO

FICHA: 714 DATA: 02/06/2021

UTM X 274405 UTM Y 7470904 REGIÃO DE CADASTRAMENTO A-01

ENDEREÇO: Rua Simone Rodrigues dos Santos, 673, Bairro - Recanto Do Sol

INFORMAÇÕES DO EXEMPLAR

NOME POPULAR: Figueira-benjamim

NOME CIENTÍFICO: *Ficus benjamina*

ORIGEM: Exótica

CAP (cm): 41;28 ALTURA (m): 4

INFORMAÇÕES GERAIS

SITUAÇÃO FITOSSANITÁRIA GERAL:

- [ ] Fungos/Pragas/Outros
- [ ] Vandalismo
- [ ] Sistema Radicular Exposto
- [ ] Inclinação Acentuada
- [ ] Risco de Queda
- [ ] Poda Drástica

PRESENÇA PRÓXIMA DE:

- [x] Poste
- [x] Rede Elétrica
- [ ] Rede Subterrânea
- [ ] Construção

VIGOR DA COPA: Vigorosa

SITUAÇÃO DA VIA: Canteiro Cimentado

FACE: Leste

OBSERVAÇÕES GERAIS:

PLANOS
ENGENHARIA

FICHA DE CADASTRAMENTO ARBÓREO

FOTOS:





PLANOS
ENGENHARIA

FICHA DE CADASTRAMENTO ARBÓREO

FICHA: 715 DATA: 02/06/2021

UTM X 274372 UTM Y 7470877 REGIÃO DE CADASTRAMENTO A-01

ENDEREÇO: Rua Rio de Janeiro, 291, Bairro - Recanto Do Sol

INFORMAÇÕES DO EXEMPLAR

NOME POPULAR:

NOME CIENTÍFICO:

ORIGEM:

CAP (cm): ALTURA (m):

INFORMAÇÕES GERAIS

SITUAÇÃO FITOSSANITÁRIA GERAL:

- [ ] Fungos/Pragas/Outros
- [ ] Vandalismo
- [ ] Sistema Radicular Exposto
- [ ] Inclinação Acentuada
- [ ] Risco de Queda
- [ ] Poda Drástica

PRESENÇA PRÓXIMA DE:

- [ ] Poste
- [ ] Rede Elétrica
- [ ] Rede Subterrânea
- [ ] Construção

VIGOR DA COPA:

SITUAÇÃO DA VIA:

FACE: Sul

OBSERVAÇÕES GERAIS:

Trecho sem arborização.

PLANOS
ENGENHARIA

FICHA DE CADASTRAMENTO ARBÓREO

FOTOS:



PLANOS
ENGENHARIA

FICHA DE CADASTRAMENTO ARBÓREO

FICHA: 716 DATA: 02/06/2021

UTM X 274078 UTM Y 7470545 REGIÃO DE CADASTRAMENTO A-01

ENDEREÇO: Rua Pará, 121, Bairro - Vl. Real Santista

INFORMAÇÕES DO EXEMPLAR

NOME POPULAR: Murta

NOME CIENTÍFICO: *Murraya paniculata*

ORIGEM: Exótica

CAP (cm): 16 ALTURA (m): 2

INFORMAÇÕES GERAIS

SITUAÇÃO FITOSSANITÁRIA GERAL:

- [ ] Fungos/Pragas/Outros
- [ ] Vandalismo
- [ ] Sistema Radicular Exposto
- [ ] Inclinação Acentuada
- [ ] Risco de Queda
- [ ] Poda Drástica

PRESENÇA PRÓXIMA DE:

- [ ] Poste
- [ ] Rede Elétrica
- [ ] Rede Subterrânea
- [ ] Construção

VIGOR DA COPA: Vigorosa

SITUAÇÃO DA VIA: Canteiro Cimentado

FACE: Leste

OBSERVAÇÕES GERAIS:

PLANOS
ENGENHARIA

FICHA DE CADASTRAMENTO ARBÓREO

FOTOS:



PLANOS
ENGENHARIA

FICHA DE CADASTRAMENTO ARBÓREO

FICHA: 717 DATA: 02/06/2021

UTM X 274054 UTM Y 7470505 REGIÃO DE CADASTRAMENTO A-01

ENDEREÇO: Rua Piauí, 20, Bairro - Vl. Real Santista

INFORMAÇÕES DO EXEMPLAR

NOME POPULAR: Árvore-da-felicidade

NOME CIENTÍFICO: *Polyscias paniculata*

ORIGEM: Exótica

CAP (cm): 16;16;16;16;16 ALTURA (m): 3

INFORMAÇÕES GERAIS

SITUAÇÃO FITOSSANITÁRIA GERAL:

- [ ] Fungos/Pragas/Outros
- [ ] Vandalismo
- [ ] Sistema Radicular Exposto
- [ ] Inclinação Acentuada
- [ ] Risco de Queda
- [ ] Poda Drástica

PRESENÇA PRÓXIMA DE:

- [ ] Poste
- [ ] Rede Elétrica
- [ ] Rede Subterrânea
- [ ] Construção

VIGOR DA COPA: Vigorosa

SITUAÇÃO DA VIA: Canteiro Cimentado

FACE: Leste

OBSERVAÇÕES GERAIS:

PLANOS
ENGENHARIA

FICHA DE CADASTRAMENTO ARBÓREO

FOTOS:



FICHA DE CADASTRAMENTO ARBÓREO

FICHA: 718 DATA: 02/06/2021

UTM X 274038 UTM Y 7470506 REGIÃO DE CADASTRAMENTO A-01

ENDEREÇO: Rua Piauí, 10, Bairro - Vl. Real Santista

INFORMAÇÕES DO EXEMPLAR

NOME POPULAR: Uva-japonesa

NOME CIENTÍFICO: *Hovenia dulcis*

ORIGEM: Exótica

CAP (cm): 94 ALTURA (m): 5

INFORMAÇÕES GERAIS

SITUAÇÃO FITOSSANITÁRIA GERAL:

- [ ] Fungos/Pragas/Outros
- [ ] Vandalismo
- [ ] Sistema Radicular Exposto
- [ ] Inclinação Acentuada
- [ ] Risco de Queda
- [ ] Poda Drástica

PRESENÇA PRÓXIMA DE:

- [ ] Poste
- [ ] Rede Elétrica
- [ ] Rede Subterrânea
- [ ] Construção

VIGOR DA COPA: Vigorosa

SITUAÇÃO DA VIA: Canteiro Cimentado

FACE: Leste

OBSERVAÇÕES GERAIS:

PLANOS
ENGENHARIA

FICHA DE CADASTRAMENTO ARBÓREO

FOTOS:





FICHA DE CADASTRAMENTO ARBÓREO

FICHA: 719 DATA: 02/06/2021

UTM X 274013 UTM Y 7470499 REGIÃO DE CADASTRAMENTO A-01

ENDEREÇO: Rua Piauí, 331, Bairro - Vl. Real Santista

INFORMAÇÕES DO EXEMPLAR

NOME POPULAR: Murta

NOME CIENTÍFICO: *Murraya paniculata*

ORIGEM: Exótica

CAP (cm): 16;16 ALTURA (m): 2

INFORMAÇÕES GERAIS

SITUAÇÃO FITOSSANITÁRIA GERAL:

- [ ] Fungos/Pragas/Outros
- [ ] Vandalismo
- [ ] Sistema Radicular Exposto
- [ ] Inclinação Acentuada
- [ ] Risco de Queda
- [ ] Poda Drástica

PRESENÇA PRÓXIMA DE:

- [ ] Poste
- [ ] Rede Elétrica
- [ ] Rede Subterrânea
- [ ] Construção

VIGOR DA COPA: Vigorosa

SITUAÇÃO DA VIA: Canteiro Cimentado

FACE: Norte

OBSERVAÇÕES GERAIS:

PLANOS
ENGENHARIA

FICHA DE CADASTRAMENTO ARBÓREO

FOTOS:





FICHA DE CADASTRAMENTO ARBÓREO

FICHA: 720 DATA: 02/06/2021

UTM X 274001 UTM Y 7470510 REGIÃO DE CADASTRAMENTO A-01

ENDEREÇO: Rua Piauí, 616, Bairro - Vl. Real Santista

INFORMAÇÕES DO EXEMPLAR

NOME POPULAR: Oiti

NOME CIENTÍFICO: *Licania tomentosa*

ORIGEM: Nativa

CAP (cm): 82;141 ALTURA (m): 6

INFORMAÇÕES GERAIS

SITUAÇÃO FITOSSANITÁRIA GERAL:

- [ ] Fungos/Pragas/Outros
- [ ] Vandalismo
- [ ] Sistema Radicular Exposto
- [ ] Inclinação Acentuada
- [ ] Risco de Queda
- [ ] Poda Drástica

PRESENÇA PRÓXIMA DE:

- [x] Poste
- [x] Rede Elétrica
- [ ] Rede Subterrânea
- [ ] Construção

VIGOR DA COPA: Vigorosa

SITUAÇÃO DA VIA: Canteiro Cimentado

FACE: Sul

OBSERVAÇÕES GERAIS:

PLANOS
ENGENHARIA

FICHA DE CADASTRAMENTO ARBÓREO

FOTOS:





PLANOS
ENGENHARIA

FICHA DE CADASTRAMENTO ARBÓREO

FICHA: 721 DATA: 02/06/2021

UTM X 273990 UTM Y 7470511 REGIÃO DE CADASTRAMENTO A-01

ENDEREÇO: Rua Piauí, 636, Bairro - Vl. Real Santista

INFORMAÇÕES DO EXEMPLAR

NOME POPULAR: Oiti

NOME CIENTÍFICO: *Licania tomentosa*

ORIGEM: Nativa

CAP (cm): 101;94 ALTURA (m): 6

INFORMAÇÕES GERAIS

SITUAÇÃO FITOSSANITÁRIA GERAL:

- [ ] Fungos/Pragas/Outros
- [ ] Vandalismo
- [ ] Sistema Radicular Exposto
- [ ] Inclinação Acentuada
- [ ] Risco de Queda
- [ ] Poda Drástica

PRESENÇA PRÓXIMA DE:

- [x] Poste
- [x] Rede Elétrica
- [ ] Rede Subterrânea
- [ ] Construção

VIGOR DA COPA: Vigorosa

SITUAÇÃO DA VIA: Canteiro Cimentado

FACE: Sul

OBSERVAÇÕES GERAIS:

PLANOS
ENGENHARIA

FICHA DE CADASTRAMENTO ARBÓREO

FOTOS:





FICHA DE CADASTRAMENTO ARBÓREO

FICHA: 722 DATA: 02/06/2021

UTM X 273974 UTM Y 7470504 REGIÃO DE CADASTRAMENTO A-01

ENDEREÇO: Rua Piauí, 646, Bairro - Vl. Real Santista

INFORMAÇÕES DO EXEMPLAR

NOME POPULAR: Murta

NOME CIENTÍFICO: *Murraya paniculata*

ORIGEM: Exótica

CAP (cm): 22;22;22;22;22 ALTURA (m): 3

INFORMAÇÕES GERAIS

SITUAÇÃO FITOSSANITÁRIA GERAL:

- [ ] Fungos/Pragas/Outros
- [ ] Vandalismo
- [ ] Sistema Radicular Exposto
- [ ] Inclinação Acentuada
- [ ] Risco de Queda
- [ ] Poda Drástica

PRESENÇA PRÓXIMA DE:

- [x] Poste
- [x] Rede Elétrica
- [ ] Rede Subterrânea
- [ ] Construção

VIGOR DA COPA: Vigorosa

SITUAÇÃO DA VIA: Canteiro Cimentado

FACE: Norte

OBSERVAÇÕES GERAIS:

PLANOS
ENGENHARIA

FICHA DE CADASTRAMENTO ARBÓREO

FOTOS:





PLANOS
ENGENHARIA

FICHA DE CADASTRAMENTO ARBÓREO

FICHA: 723 DATA: 02/06/2021

UTM X 273967 UTM Y 7470504 REGIÃO DE CADASTRAMENTO A-01

ENDEREÇO: Rua Piauí, 278, Bairro - Vl. Real Santista

INFORMAÇÕES DO EXEMPLAR

NOME POPULAR: Murta

NOME CIENTÍFICO: *Murraya paniculata*

ORIGEM: Exótica

CAP (cm): 16;16 ALTURA (m): 3

INFORMAÇÕES GERAIS

SITUAÇÃO FITOSSANITÁRIA GERAL:

- [ ] Fungos/Pragas/Outros
- [ ] Vandalismo
- [ ] Sistema Radicular Exposto
- [ ] Inclinação Acentuada
- [ ] Risco de Queda
- [ ] Poda Drástica

PRESENÇA PRÓXIMA DE:

- [x] Poste
- [x] Rede Elétrica
- [ ] Rede Subterrânea
- [ ] Construção

VIGOR DA COPA: Vigorosa

SITUAÇÃO DA VIA: Canteiro Cimentado

FACE: Norte

OBSERVAÇÕES GERAIS:

PLANOS
ENGENHARIA

FICHA DE CADASTRAMENTO ARBÓREO

FOTOS:





FICHA DE CADASTRAMENTO ARBÓREO

FICHA: 724 DATA: 02/06/2021

UTM X 273930 UTM Y 7470509 REGIÃO DE CADASTRAMENTO A-01

ENDEREÇO: Rua Piauí, 254, Bairro - Vl. Real Santista

INFORMAÇÕES DO EXEMPLAR

NOME POPULAR: Coqueiro

NOME CIENTÍFICO: *Cocos nucifera*

ORIGEM: Exótica

CAP (cm): 138 ALTURA (m): 2

INFORMAÇÕES GERAIS

SITUAÇÃO FITOSSANITÁRIA GERAL:

- [ ] Fungos/Pragas/Outros
- [ ] Vandalismo
- [ ] Sistema Radicular Exposto
- [ ] Inclinação Acentuada
- [ ] Risco de Queda
- [ ] Poda Drástica

PRESENÇA PRÓXIMA DE:

- [x] Poste
- [x] Rede Elétrica
- [ ] Rede Subterrânea
- [ ] Construção

VIGOR DA COPA: Vigorosa

SITUAÇÃO DA VIA: Canteiro Cimentado

FACE: Norte

OBSERVAÇÕES GERAIS:

PLANOS
ENGENHARIA

FICHA DE CADASTRAMENTO ARBÓREO

FOTOS:



PLANOS
ENGENHARIA

FICHA DE CADASTRAMENTO ARBÓREO

FICHA: 725 DATA: 02/06/2021

UTM X 273849 UTM Y 7470527 REGIÃO DE CADASTRAMENTO A-01

ENDEREÇO: Rua Piauí, 756, Bairro - Vl. Real Santista

INFORMAÇÕES DO EXEMPLAR

NOME POPULAR: Jambo-branco

NOME CIENTÍFICO: *Syzygium aqueum*

ORIGEM: Exótica

CAP (cm): 38 ALTURA (m): 4

INFORMAÇÕES GERAIS

SITUAÇÃO FITOSSANITÁRIA GERAL:

- [ ] Fungos/Pragas/Outros
- [ ] Vandalismo
- [ ] Sistema Radicular Exposto
- [ ] Inclinação Acentuada
- [ ] Risco de Queda
- [ ] Poda Drástica

PRESENÇA PRÓXIMA DE:

- [ ] Poste
- [ ] Rede Subterrânea
- [x] Rede Elétrica
- [ ] Construção

VIGOR DA COPA: Vigorosa

SITUAÇÃO DA VIA: Canteiro Cimentado

FACE: Sul

OBSERVAÇÕES GERAIS:

PLANOS
ENGENHARIA

FICHA DE CADASTRAMENTO ARBÓREO

FOTOS:



PLANOS
ENGENHARIA

FICHA DE CADASTRAMENTO ARBÓREO

FICHA: 726 DATA: 02/06/2021

UTM X 273850 UTM Y 7470518 REGIÃO DE CADASTRAMENTO A-01

ENDEREÇO: Rua Piauí, 170, Bairro - Vl. Real Santista

INFORMAÇÕES DO EXEMPLAR

NOME POPULAR: Araçá

NOME CIENTÍFICO: *Psidium cattleyanum*

ORIGEM: Nativa

CAP (cm): 16;16;16 ALTURA (m): 2,5

INFORMAÇÕES GERAIS

SITUAÇÃO FITOSSANITÁRIA GERAL:

- ☐ Fungos/Pragas/Outros
- ☐ Vandalismo
- ☐ Sistema Radicular Exposto
- ☐ Inclinação Acentuada
- ☐ Risco de Queda
- ☐ Poda Drástica

PRESENÇA PRÓXIMA DE:

- ☐ Poste
- ☐ Rede Elétrica
- ☐ Rede Subterrânea
- ☐ Construção

VIGOR DA COPA: Vigorosa

SITUAÇÃO DA VIA: Canteiro Ajardinado

FACE: Norte

OBSERVAÇÕES GERAIS:

PLANOS
ENGENHARIA

FICHA DE CADASTRAMENTO ARBÓREO

FOTOS:



PLANOS
ENGENHARIA

FICHA DE CADASTRAMENTO ARBÓREO

FICHA: 727 DATA: 02/06/2021

UTM X 273842 UTM Y 7470528 REGIÃO DE CADASTRAMENTO A-01

ENDEREÇO: Rua Piauí, 766, Bairro - Vl. Real Santista

INFORMAÇÕES DO EXEMPLAR

NOME POPULAR: Oiti

NOME CIENTÍFICO: *Licania tomentosa*

ORIGEM: Nativa

CAP (cm): 19;19;19 ALTURA (m): 3

INFORMAÇÕES GERAIS

SITUAÇÃO FITOSSANITÁRIA GERAL:

- ☐ Fungos/Pragas/Outros
- ☐ Vandalismo
- ☐ Sistema Radicular Exposto
- ☐ Inclinação Acentuada
- ☐ Risco de Queda
- ☐ Poda Drástica

PRESENÇA PRÓXIMA DE:

- ☐ Poste
- ☐ Rede Elétrica
- ☐ Rede Subterrânea
- ☐ Construção

VIGOR DA COPA: Vigorosa

SITUAÇÃO DA VIA: Canteiro Ajardinado

FACE: Sul

OBSERVAÇÕES GERAIS:

PLANOS
ENGENHARIA

FICHA DE CADASTRAMENTO ARBÓREO

FOTOS:





FICHA DE CADASTRAMENTO ARBÓREO

FICHA: 728 DATA: 02/06/2021

UTM X 273841 UTM Y 7470520 REGIÃO DE CADASTRAMENTO A-01

ENDEREÇO: Rua Piauí, 158, Bairro - Vl. Real Santista

INFORMAÇÕES DO EXEMPLAR

NOME POPULAR: Mangueira

NOME CIENTÍFICO: *Mangifera indica*

ORIGEM: Exótica

CAP (cm): 22;22 ALTURA (m): 3

INFORMAÇÕES GERAIS

SITUAÇÃO FITOSSANITÁRIA GERAL:

- ☐ Fungos/Pragas/Outros
- ☐ Vandalismo
- ☐ Sistema Radicular Exposto
- ☐ Inclinação Acentuada
- ☐ Risco de Queda
- ☐ Poda Drástica

PRESENÇA PRÓXIMA DE:

- ☐ Poste
- ☐ Rede Elétrica
- ☐ Rede Subterrânea
- ☐ Construção

VIGOR DA COPA: Vigorosa

SITUAÇÃO DA VIA: Canteiro Ajardinado

FACE: Norte

OBSERVAÇÕES GERAIS:

PLANOS
ENGENHARIA

FICHA DE CADASTRAMENTO ARBÓREO

FOTOS:



FICHA DE CADASTRAMENTO ARBÓREO

FICHA: 729 DATA: 02/06/2021

UTM X 273835 UTM Y 7470520 REGIÃO DE CADASTRAMENTO A-01

ENDEREÇO: Rua Piauí, 158, Bairro - Vl. Real Santista

INFORMAÇÕES DO EXEMPLAR

NOME POPULAR: Murta

NOME CIENTÍFICO: *Murraya paniculata*

ORIGEM: Exótica

CAP (cm): 25;25;25;25;25;25 ALTURA (m): 4

INFORMAÇÕES GERAIS

SITUAÇÃO FITOSSANITÁRIA GERAL:

- [ ] Fungos/Pragas/Outros
- [ ] Vandalismo
- [ ] Sistema Radicular Exposto
- [ ] Inclinação Acentuada
- [ ] Risco de Queda
- [ ] Poda Drástica

PRESENÇA PRÓXIMA DE:

- [x] Poste
- [x] Rede Elétrica
- [ ] Rede Subterrânea
- [ ] Construção

VIGOR DA COPA: Vigorosa

SITUAÇÃO DA VIA: Canteiro Ajardinado

FACE: Norte

OBSERVAÇÕES GERAIS:

PLANOS
ENGENHARIA

FICHA DE CADASTRAMENTO ARBÓREO

FOTOS:





FICHA DE CADASTRAMENTO ARBÓREO

FICHA: 730 DATA: 02/06/2021

UTM X 273804 UTM Y 7470523 REGIÃO DE CADASTRAMENTO A-01

ENDEREÇO: Rua Piauí, 122, Bairro - Vl. Real Santista

INFORMAÇÕES DO EXEMPLAR

NOME POPULAR: Oiti

NOME CIENTÍFICO: *Licania tomentosa*

ORIGEM: Nativa

CAP (cm): 25;25;25 ALTURA (m): 3

INFORMAÇÕES GERAIS

SITUAÇÃO FITOSSANITÁRIA GERAL:

- [ ] Fungos/Pragas/Outros
- [ ] Vandalismo
- [ ] Sistema Radicular Exposto
- [ ] Inclinação Acentuada
- [ ] Risco de Queda
- [ ] Poda Drástica

PRESENÇA PRÓXIMA DE:

- [x] Poste
- [x] Rede Elétrica
- [ ] Rede Subterrânea
- [ ] Construção

VIGOR DA COPA: Vigorosa

SITUAÇÃO DA VIA: Canteiro Ajardinado

FACE: Norte

OBSERVAÇÕES GERAIS:

PLANOS
ENGENHARIA

FICHA DE CADASTRAMENTO ARBÓREO

FOTOS:





FICHA DE CADASTRAMENTO ARBÓREO

FICHA: 731 DATA: 02/06/2021

UTM X 273787 UTM Y 7470524 REGIÃO DE CADASTRAMENTO A-01

ENDEREÇO: Rua Piauí, 110, Bairro - Vl. Real Santista

INFORMAÇÕES DO EXEMPLAR

NOME POPULAR: Sete-copas

NOME CIENTÍFICO: *Terminalia catappa*

ORIGEM: Exótica

CAP (cm): 138 ALTURA (m): 7

INFORMAÇÕES GERAIS

SITUAÇÃO FITOSSANITÁRIA GERAL:

- [ ] Fungos/Pragas/Outros
- [ ] Vandalismo
- [ ] Sistema Radicular Exposto
- [ ] Inclinação Acentuada
- [ ] Risco de Queda
- [ ] Poda Drástica

PRESENÇA PRÓXIMA DE:

- [ ] Poste
- [ ] Rede Subterrânea
- [x] Rede Elétrica
- [ ] Construção

VIGOR DA COPA: Vigorosa

SITUAÇÃO DA VIA: Canteiro Ajardinado

FACE: Norte

OBSERVAÇÕES GERAIS:

PLANOS
ENGENHARIA

FICHA DE CADASTRAMENTO ARBÓREO

FOTOS:



FICHA DE CADASTRAMENTO ARBÓREO

FICHA: 732 DATA: 02/06/2021

UTM X 273759 UTM Y 7470544 REGIÃO DE CADASTRAMENTO A-01

ENDEREÇO: Rua Bernardino Ferreira de Lima, 14, Bairro - Vl. Real Santista

INFORMAÇÕES DO EXEMPLAR

NOME POPULAR:

NOME CIENTÍFICO:

ORIGEM:

CAP (cm): ALTURA (m):

INFORMAÇÕES GERAIS

SITUAÇÃO FITOSSANITÁRIA GERAL:

- [ ] Fungos/Pragas/Outros
- [ ] Vandalismo
- [ ] Sistema Radicular Exposto
- [ ] Inclinação Acentuada
- [ ] Risco de Queda
- [ ] Poda Drástica

PRESENÇA PRÓXIMA DE:

- [ ] Poste
- [ ] Rede Elétrica
- [ ] Rede Subterrânea
- [ ] Construção

VIGOR DA COPA:

SITUAÇÃO DA VIA:

FACE: Oeste

OBSERVAÇÕES GERAIS:

Trecho sem arborização.

PLANOS
ENGENHARIA

FICHA DE CADASTRAMENTO ARBÓREO

FOTOS:



FICHA DE CADASTRAMENTO ARBÓREO

FICHA: 733 DATA: 02/06/2021

UTM X 273752 UTM Y 7470510 REGIÃO DE CADASTRAMENTO A-01

ENDEREÇO: Rua Bernardino Ferreira de Lima, 98, Bairro - Vl. Real Santista

INFORMAÇÕES DO EXEMPLAR

NOME POPULAR:

NOME CIENTÍFICO:

ORIGEM:

CAP (cm): ALTURA (m):

INFORMAÇÕES GERAIS

SITUAÇÃO FITOSSANITÁRIA GERAL:

- [ ] Fungos/Pragas/Outros
- [ ] Vandalismo
- [ ] Sistema Radicular Exposto
- [ ] Inclinação Acentuada
- [ ] Risco de Queda
- [ ] Poda Drástica

PRESENÇA PRÓXIMA DE:

- [ ] Poste
- [ ] Rede Elétrica
- [ ] Rede Subterrânea
- [ ] Construção

VIGOR DA COPA:

SITUAÇÃO DA VIA:

FACE: Oeste

OBSERVAÇÕES GERAIS:

Trecho sem arborização.

PLANOS
ENGENHARIA

FICHA DE CADASTRAMENTO ARBÓREO

FOTOS:





PLANOS
ENGENHARIA

FICHA DE CADASTRAMENTO ARBÓREO

FICHA: 734 DATA: 02/06/2021

UTM X 273851 UTM Y 7470471 REGIÃO DE CADASTRAMENTO A-01

ENDEREÇO: Rua Sebastião Édson Gonçalves Figueiredo, 465, Bairro - Vl. Real Santista

INFORMAÇÕES DO EXEMPLAR

NOME POPULAR: Oiti

NOME CIENTÍFICO: *Licania tomentosa*

ORIGEM: Nativa

CAP (cm): 57;57 ALTURA (m): 5

INFORMAÇÕES GERAIS

SITUAÇÃO FITOSSANITÁRIA GERAL:

- [ ] Fungos/Pragas/Outros
- [ ] Vandalismo
- [ ] Sistema Radicular Exposto
- [ ] Inclinação Acentuada
- [ ] Risco de Queda
- [ ] Poda Drástica

PRESENÇA PRÓXIMA DE:

- [ ] Poste
- [ ] Rede Elétrica
- [ ] Rede Subterrânea
- [ ] Construção

VIGOR DA COPA: Vigorosa

SITUAÇÃO DA VIA: Canteiro Ajardinado

FACE: Sul

OBSERVAÇÕES GERAIS:

PLANOS
ENGENHARIA

FICHA DE CADASTRAMENTO ARBÓREO

FOTOS:





FICHA DE CADASTRAMENTO ARBÓREO

FICHA: 735 DATA: 02/06/2021

UTM X 273853 UTM Y 7470471 REGIÃO DE CADASTRAMENTO A-01

ENDEREÇO: Rua Sebastião Édson Gonçalves Figueiredo, 465, Bairro - Vl. Real Santista

INFORMAÇÕES DO EXEMPLAR

NOME POPULAR: Ipê-amarelo

NOME CIENTÍFICO: *Handroanthus chrysotrichus*

ORIGEM: Nativa

CAP (cm): 57 ALTURA (m): 7

INFORMAÇÕES GERAIS

SITUAÇÃO FITOSSANITÁRIA GERAL:

- [ ] Fungos/Pragas/Outros
- [ ] Vandalismo
- [ ] Sistema Radicular Exposto
- [ ] Inclinação Acentuada
- [ ] Risco de Queda
- [x] Poda Drástica

PRESENÇA PRÓXIMA DE:

- [ ] Poste
- [x] Rede Elétrica
- [ ] Rede Subterrânea
- [ ] Construção

VIGOR DA COPA: Vigorosa

SITUAÇÃO DA VIA: Canteiro Cimentado

FACE: Sul

OBSERVAÇÕES GERAIS:

PLANOS
ENGENHARIA

FICHA DE CADASTRAMENTO ARBÓREO

FOTOS:





FICHA DE CADASTRAMENTO ARBÓREO

FICHA: 736 DATA: 02/06/2021

UTM X 273924 UTM Y 7470463 REGIÃO DE CADASTRAMENTO A-01

ENDEREÇO: Rua Sebastião Édson Gonçalves Figueiredo, 393, Bairro - Vl. Real Santista

INFORMAÇÕES DO EXEMPLAR

NOME POPULAR: Pitomba

NOME CIENTÍFICO: *Talisia esculenta*

ORIGEM: Nativa

CAP (cm): 75;69 ALTURA (m): 7

INFORMAÇÕES GERAIS

SITUAÇÃO FITOSSANITÁRIA GERAL:

- ☐ Fungos/Pragas/Outros
- ☐ Vandalismo
- ☐ Sistema Radicular Exposto
- ☐ Inclinação Acentuada
- ☐ Risco de Queda
- ☐ Poda Drástica

PRESENÇA PRÓXIMA DE:

- ☐ Poste
- ☐ Rede Elétrica
- ☐ Rede Subterrânea
- ☐ Construção

VIGOR DA COPA: Vigorosa

SITUAÇÃO DA VIA: Canteiro Ajardinado

FACE: Sul

OBSERVAÇÕES GERAIS:

PLANOS
ENGENHARIA

FICHA DE CADASTRAMENTO ARBÓREO

FOTOS:





PLANOS
ENGENHARIA

FICHA DE CADASTRAMENTO ARBÓREO

FICHA: 737 DATA: 02/06/2021

UTM X 273929 UTM Y 7470462 REGIÃO DE CADASTRAMENTO A-01

ENDEREÇO: Rua Sebastião Édson Gonçalves Figueiredo, 393, Bairro - Vl. Real Santista

INFORMAÇÕES DO EXEMPLAR

NOME POPULAR: Oiti

NOME CIENTÍFICO: *Licania tomentosa*

ORIGEM: Nativa

CAP (cm): 126;110;110 ALTURA (m): 7

INFORMAÇÕES GERAIS

SITUAÇÃO FITOSSANITÁRIA GERAL:

- ☐ Fungos/Pragas/Outros
- ☐ Vandalismo
- ☐ Sistema Radicular Exposto
- ☐ Inclinação Acentuada
- ☐ Risco de Queda
- ☐ Poda Drástica

PRESENÇA PRÓXIMA DE:

- ☐ Poste
- ☐ Rede Elétrica
- ☐ Rede Subterrânea
- ☐ Construção

VIGOR DA COPA: Vigorosa

SITUAÇÃO DA VIA: Canteiro Ajardinado

FACE: Sul

OBSERVAÇÕES GERAIS:

PLANOS
ENGENHARIA

FICHA DE CADASTRAMENTO ARBÓREO

FOTOS:



FICHA DE CADASTRAMENTO ARBÓREO

FICHA: 738 DATA: 02/06/2021

UTM X 273955 UTM Y 7470458 REGIÃO DE CADASTRAMENTO A-01

ENDEREÇO: Rua Sebastião Édson Gonçalves Figueiredo, 369, Bairro - Vl. Real Santista

INFORMAÇÕES DO EXEMPLAR

NOME POPULAR: Figueira-benjamim

NOME CIENTÍFICO: *Ficus benjamina*

ORIGEM: Exótica

CAP (cm): 85 ALTURA (m): 7

INFORMAÇÕES GERAIS

SITUAÇÃO FITOSSANITÁRIA GERAL:

- ☐ Fungos/Pragas/Outros
- ☐ Vandalismo
- ☐ Sistema Radicular Exposto
- ☐ Inclinação Acentuada
- ☐ Risco de Queda
- ☐ Poda Drástica

PRESENÇA PRÓXIMA DE:

- ☐ Poste
- ☐ Rede Elétrica
- ☐ Rede Subterrânea
- ☐ Construção

VIGOR DA COPA: Vigorosa

SITUAÇÃO DA VIA: Canteiro Ajardinado

FACE: Sul

OBSERVAÇÕES GERAIS:

PLANOS
ENGENHARIA

FICHA DE CADASTRAMENTO ARBÓREO

FOTOS:



PLANOS
ENGENHARIA

FICHA DE CADASTRAMENTO ARBÓREO

FICHA: 739 DATA: 02/06/2021

UTM X 274035 UTM Y 7470435 REGIÃO DE CADASTRAMENTO A-01

ENDEREÇO: Rua Alagoas, 72, Bairro - Vl. Real Santista

INFORMAÇÕES DO EXEMPLAR

NOME POPULAR: Abacate

NOME CIENTÍFICO: *Persea americana*

ORIGEM: Exótica

CAP (cm): 16;16;16;16 ALTURA (m): 4

INFORMAÇÕES GERAIS

SITUAÇÃO FITOSSANITÁRIA GERAL:

- ☐ Fungos/Pragas/Outros
- ☐ Vandalismo
- ☐ Sistema Radicular Exposto
- ☐ Inclinação Acentuada
- ☐ Risco de Queda
- ☐ Poda Drástica

PRESENÇA PRÓXIMA DE:

- ☐ Poste
- ☐ Rede Elétrica
- ☐ Rede Subterrânea
- ☐ Construção

VIGOR DA COPA: Vigorosa

SITUAÇÃO DA VIA: Canteiro Cimentado

FACE: Leste

OBSERVAÇÕES GERAIS:

PLANOS
ENGENHARIA

FICHA DE CADASTRAMENTO ARBÓREO

FOTOS:



PLANOS
ENGENHARIA

FICHA DE CADASTRAMENTO ARBÓREO

FICHA: 740 DATA: 02/06/2021

UTM X 274048 UTM Y 7470449 REGIÃO DE CADASTRAMENTO A-01

ENDEREÇO: Rua Alagoas, 92, Bairro - Vl. Real Santista

INFORMAÇÕES DO EXEMPLAR

NOME POPULAR: Jaca

NOME CIENTÍFICO: *Artocarpus heterophyllus*

ORIGEM: Exótica

CAP (cm): 69 ALTURA (m): 6

INFORMAÇÕES GERAIS

SITUAÇÃO FITOSSANITÁRIA GERAL:

- ☐ Fungos/Pragas/Outros
- ☐ Vandalismo
- ☐ Sistema Radicular Exposto
- ☐ Inclinação Acentuada
- ☐ Risco de Queda
- ☐ Poda Drástica

PRESENÇA PRÓXIMA DE:

- ☐ Poste
- ☐ Rede Elétrica
- ☐ Rede Subterrânea
- ☐ Construção

VIGOR DA COPA: Vigorosa

SITUAÇÃO DA VIA: Canteiro Cimentado

FACE: Leste

OBSERVAÇÕES GERAIS:

PLANOS
ENGENHARIA

FICHA DE CADASTRAMENTO ARBÓREO

FOTOS:



PLANOS
ENGENHARIA

FICHA DE CADASTRAMENTO ARBÓREO

FICHA: 741 DATA: 02/06/2021

UTM X 273949 UTM Y 7470571 REGIÃO DE CADASTRAMENTO A-01

ENDEREÇO: Rua Pará, 218, Bairro - Vl. Real Santista

INFORMAÇÕES DO EXEMPLAR

NOME POPULAR: Ipê-branco

NOME CIENTÍFICO: *Tabebuia roseoalba*

ORIGEM: Nativa

CAP (cm): 47 ALTURA (m): 5

INFORMAÇÕES GERAIS

SITUAÇÃO FITOSSANITÁRIA GERAL:

- [ ] Fungos/Pragas/Outros
- [ ] Vandalismo
- [ ] Sistema Radicular Exposto
- [ ] Inclinação Acentuada
- [ ] Risco de Queda
- [ ] Poda Drástica

PRESENÇA PRÓXIMA DE:

- [x] Poste
- [x] Rede Elétrica
- [ ] Rede Subterrânea
- [ ] Construção

VIGOR DA COPA: Vigorosa

SITUAÇÃO DA VIA: Canteiro Ajardinado

FACE: Norte

OBSERVAÇÕES GERAIS:

PLANOS
ENGENHARIA

FICHA DE CADASTRAMENTO ARBÓREO

FOTOS:



PLANOS
ENGENHARIA

FICHA DE CADASTRAMENTO ARBÓREO

FICHA: 742 DATA: 02/06/2021

UTM X 273953 UTM Y 7470569 REGIÃO DE CADASTRAMENTO A-01

ENDEREÇO: Rua Pará, 218, Bairro - Vl. Real Santista

INFORMAÇÕES DO EXEMPLAR

NOME POPULAR: Calabura

NOME CIENTÍFICO: *Muntingia calabura*

ORIGEM: Exótica

CAP (cm): 69 ALTURA (m): 6

INFORMAÇÕES GERAIS

SITUAÇÃO FITOSSANITÁRIA GERAL:

- [ ] Fungos/Pragas/Outros
- [ ] Vandalismo
- [ ] Sistema Radicular Exposto
- [ ] Inclinação Acentuada
- [ ] Risco de Queda
- [ ] Poda Drástica

PRESENÇA PRÓXIMA DE:

- [ ] Poste
- [ ] Rede Elétrica
- [ ] Rede Subterrânea
- [ ] Construção

VIGOR DA COPA: Vigorosa

SITUAÇÃO DA VIA: Canteiro Ajardinado

FACE: Norte

OBSERVAÇÕES GERAIS:

PLANOS
ENGENHARIA

FICHA DE CADASTRAMENTO ARBÓREO

FOTOS:



PLANOS
ENGENHARIA

FICHA DE CADASTRAMENTO ARBÓREO

FICHA: 743 DATA: 02/06/2021

UTM X 273891 UTM Y 7470574 REGIÃO DE CADASTRAMENTO A-01

ENDEREÇO: Rua Pará, 163, Bairro - Vl. Real Santista

INFORMAÇÕES DO EXEMPLAR

NOME POPULAR: Acerola

NOME CIENTÍFICO: *Malpighia emarginata*

ORIGEM: Exótica

CAP (cm): 16;16 ALTURA (m): 2

INFORMAÇÕES GERAIS

SITUAÇÃO FITOSSANITÁRIA GERAL:

- ☐ Fungos/Pragas/Outros
- ☐ Vandalismo
- ☐ Sistema Radicular Exposto
- ☐ Inclinação Acentuada
- ☐ Risco de Queda
- ☐ Poda Drástica

PRESENÇA PRÓXIMA DE:

- ☐ Poste
- ☐ Rede Elétrica
- ☐ Rede Subterrânea
- ☐ Construção

VIGOR DA COPA: Vigorosa

SITUAÇÃO DA VIA: Canteiro Ajardinado

FACE: Norte

OBSERVAÇÕES GERAIS:

PLANOS
ENGENHARIA

FICHA DE CADASTRAMENTO ARBÓREO

FOTOS:



PLANOS
ENGENHARIA

FICHA DE CADASTRAMENTO ARBÓREO

FICHA: 744 DATA: 02/06/2021

UTM X 273944 UTM Y 7468454 REGIÃO DE CADASTRAMENTO A-02

ENDEREÇO: Rua dos Curiós, 143, Bairro - Pq. Santo Andre

INFORMAÇÕES DO EXEMPLAR

NOME POPULAR: Ligustrum

NOME CIENTÍFICO: *Ligustrum lucidum*

ORIGEM: Exótica

CAP (cm): 110 ALTURA (m): 6

INFORMAÇÕES GERAIS

SITUAÇÃO FITOSSANITÁRIA GERAL:

- [ ] Fungos/Pragas/Outros
- [ ] Vandalismo
- [ ] Sistema Radicular Exposto
- [ ] Inclinação Acentuada
- [ ] Risco de Queda
- [ ] Poda Drástica

PRESENÇA PRÓXIMA DE:

- [ ] Poste
- [ ] Rede Subterrânea
- [x] Rede Elétrica
- [ ] Construção

VIGOR DA COPA: Vigorosa

SITUAÇÃO DA VIA: Canteiro Cimentado

FACE: Oeste

OBSERVAÇÕES GERAIS:

PLANOS
ENGENHARIA

FICHA DE CADASTRAMENTO ARBÓREO

FOTOS:





FICHA DE CADASTRAMENTO ARBÓREO

FICHA: 745 DATA: 03/06/2021

UTM X 273943 UTM Y 7468447 REGIÃO DE CADASTRAMENTO A-02

ENDEREÇO: Rua dos Curiós, 143, Bairro - Pq. Santo Andre

INFORMAÇÕES DO EXEMPLAR

NOME POPULAR: Escova-de-garrafa

NOME CIENTÍFICO: *Callistemon viminalis*

ORIGEM: Exótica

CAP (cm): 60;66 ALTURA (m): 6

INFORMAÇÕES GERAIS

SITUAÇÃO FITOSSANITÁRIA GERAL:

- [ ] Fungos/Pragas/Outros
- [ ] Vandalismo
- [ ] Sistema Radicular Exposto
- [ ] Inclinação Acentuada
- [ ] Risco de Queda
- [ ] Poda Drástica

PRESENÇA PRÓXIMA DE:

- [ ] Poste
- [ ] Rede Subterrânea
- [x] Rede Elétrica
- [ ] Construção

VIGOR DA COPA: Vigorosa

SITUAÇÃO DA VIA: Canteiro Cimentado

FACE: Oeste

OBSERVAÇÕES GERAIS:

PLANOS
ENGENHARIA

FICHA DE CADASTRAMENTO ARBÓREO

FOTOS:





FICHA DE CADASTRAMENTO ARBÓREO

FICHA: 746 DATA: 03/06/2021

UTM X 273942 UTM Y 7468445 REGIÃO DE CADASTRAMENTO A-02

ENDEREÇO: Rua dos Curiós, 143, Bairro - Pq. Santo Andre

INFORMAÇÕES DO EXEMPLAR

NOME POPULAR: Escova-de-garrafa

NOME CIENTÍFICO: *Callistemon viminalis*

ORIGEM: Exótica

CAP (cm): 47;50 ALTURA (m): 6

INFORMAÇÕES GERAIS

SITUAÇÃO FITOSSANITÁRIA GERAL:

- [ ] Fungos/Pragas/Outros
- [ ] Vandalismo
- [ ] Sistema Radicular Exposto
- [ ] Inclinação Acentuada
- [ ] Risco de Queda
- [ ] Poda Drástica

PRESENÇA PRÓXIMA DE:

- [ ] Poste
- [ ] Rede Subterrânea
- [x] Rede Elétrica
- [ ] Construção

VIGOR DA COPA: Vigorosa

SITUAÇÃO DA VIA: Canteiro Cimentado

FACE: Oeste

OBSERVAÇÕES GERAIS:

PLANOS
ENGENHARIA

FICHA DE CADASTRAMENTO ARBÓREO

FOTOS:





FICHA DE CADASTRAMENTO ARBÓREO

FICHA: 747 DATA: 03/06/2021

UTM X 273941 UTM Y 7468440 REGIÃO DE CADASTRAMENTO A-02

ENDEREÇO: Rua dos Curiós, 143, Bairro - Pq. Santo Andre

INFORMAÇÕES DO EXEMPLAR

NOME POPULAR: Escova-de-garrafa

NOME CIENTÍFICO: *Callistemon viminalis*

ORIGEM: Exótica

CAP (cm): 66 ALTURA (m): 6

INFORMAÇÕES GERAIS

SITUAÇÃO FITOSSANITÁRIA GERAL:

- [ ] Fungos/Pragas/Outros
- [ ] Vandalismo
- [ ] Sistema Radicular Exposto
- [ ] Inclinação Acentuada
- [ ] Risco de Queda
- [ ] Poda Drástica

PRESENÇA PRÓXIMA DE:

- [ ] Poste
- [ ] Rede Subterrânea
- [x] Rede Elétrica
- [ ] Construção

VIGOR DA COPA: Vigorosa

SITUAÇÃO DA VIA: Canteiro Cimentado

FACE: Oeste

OBSERVAÇÕES GERAIS:

PLANOS
ENGENHARIA

FICHA DE CADASTRAMENTO ARBÓREO

FOTOS:





FICHA DE CADASTRAMENTO ARBÓREO

FICHA: 748 DATA: 03/06/2021

UTM X 273940 UTM Y 7468430 REGIÃO DE CADASTRAMENTO A-02

ENDEREÇO: Rua dos Curiós, 143, Bairro - Pq. Santo Andre

INFORMAÇÕES DO EXEMPLAR

NOME POPULAR: Ligustrum

NOME CIENTÍFICO: *Ligustrum lucidum*

ORIGEM: Exótica

CAP (cm): 97 ALTURA (m): 6

INFORMAÇÕES GERAIS

SITUAÇÃO FITOSSANITÁRIA GERAL:

- [ ] Fungos/Pragas/Outros
- [ ] Vandalismo
- [ ] Sistema Radicular Exposto
- [ ] Inclinação Acentuada
- [ ] Risco de Queda
- [ ] Poda Drástica

PRESENÇA PRÓXIMA DE:

- [x] Poste
- [x] Rede Elétrica
- [ ] Rede Subterrânea
- [ ] Construção

VIGOR DA COPA: Vigorosa

SITUAÇÃO DA VIA: Canteiro Cimentado

FACE: Oeste

OBSERVAÇÕES GERAIS:

PLANOS
ENGENHARIA

FICHA DE CADASTRAMENTO ARBÓREO

FOTOS:





FICHA DE CADASTRAMENTO ARBÓREO

FICHA: 749 DATA: 03/06/2021

UTM X 273937 UTM Y 7468420 REGIÃO DE CADASTRAMENTO A-02

ENDEREÇO: Rua dos Curiós, 143, Bairro - Pq. Santo Andre

INFORMAÇÕES DO EXEMPLAR

NOME POPULAR: Aldrago

NOME CIENTÍFICO: *Pterocarpus violaceous*

ORIGEM: Nativa

CAP (cm): 141 ALTURA (m): 8

INFORMAÇÕES GERAIS

SITUAÇÃO FITOSSANITÁRIA GERAL:

- [ ] Fungos/Pragas/Outros
- [ ] Vandalismo
- [ ] Sistema Radicular Exposto
- [ ] Inclinação Acentuada
- [ ] Risco de Queda
- [ ] Poda Drástica

PRESENÇA PRÓXIMA DE:

- [x] Poste
- [x] Rede Elétrica
- [ ] Rede Subterrânea
- [ ] Construção

VIGOR DA COPA: Vigorosa

SITUAÇÃO DA VIA: Canteiro Cimentado

FACE: Oeste

OBSERVAÇÕES GERAIS:

PLANOS
ENGENHARIA

FICHA DE CADASTRAMENTO ARBÓREO

FOTOS:





FICHA DE CADASTRAMENTO ARBÓREO

FICHA: 750 DATA: 03/06/2021

UTM X 273935 UTM Y 7468410 REGIÃO DE CADASTRAMENTO A-02

ENDEREÇO: Rua dos Curiós, 247, Bairro - Pq. Santo Andre

INFORMAÇÕES DO EXEMPLAR

NOME POPULAR: Oiti

NOME CIENTÍFICO: *Licania tomentosa*

ORIGEM: Nativa

CAP (cm): 19;16 ALTURA (m): 2

INFORMAÇÕES GERAIS

SITUAÇÃO FITOSSANITÁRIA GERAL:

- [ ] Fungos/Pragas/Outros
- [ ] Vandalismo
- [ ] Sistema Radicular Exposto
- [ ] Inclinação Acentuada
- [ ] Risco de Queda
- [ ] Poda Drástica

PRESENÇA PRÓXIMA DE:

- [ ] Poste
- [ ] Rede Subterrânea
- [x] Rede Elétrica
- [ ] Construção

VIGOR DA COPA: Vigorosa

SITUAÇÃO DA VIA: Canteiro Cimentado

FACE: Oeste

OBSERVAÇÕES GERAIS:

PLANOS
ENGENHARIA

FICHA DE CADASTRAMENTO ARBÓREO

FOTOS:





PLANOS ENGENHARIA

FICHA DE CADASTRAMENTO ARBÓREO

FICHA: 751 DATA: 03/06/2021

UTM X 273933 UTM Y 7468403 REGIÃO DE CADASTRAMENTO A-02

ENDEREÇO: Rua dos Curiós, 247, Bairro - Pq. Santo Andre

INFORMAÇÕES DO EXEMPLAR

NOME POPULAR: Ameixa-japonesa

NOME CIENTÍFICO: *Eriobotrya japonica*

ORIGEM: Exótica

CAP (cm): 19;19 ALTURA (m): 2,5

INFORMAÇÕES GERAIS

SITUAÇÃO FITOSSANITÁRIA GERAL:

- [ ] Fungos/Pragas/Outros
- [ ] Vandalismo
- [ ] Sistema Radicular Exposto
- [ ] Inclinação Acentuada
- [ ] Risco de Queda
- [ ] Poda Drástica

PRESENÇA PRÓXIMA DE:

- [ ] Poste
- [ ] Rede Subterrânea
- [x] Rede Elétrica
- [ ] Construção

VIGOR DA COPA: Vigorosa

SITUAÇÃO DA VIA: Canteiro Cimentado

FACE: Oeste

OBSERVAÇÕES GERAIS:

PLANOS
ENGENHARIA

FICHA DE CADASTRAMENTO ARBÓREO

FOTOS:





PLANOS ENGENHARIA

FICHA DE CADASTRAMENTO ARBÓREO

FICHA: 752 DATA: 03/06/2021

UTM X 273932 UTM Y 7468397 REGIÃO DE CADASTRAMENTO A-02

ENDEREÇO: Rua dos Curiós, 247, Bairro - Pq. Santo Andre

INFORMAÇÕES DO EXEMPLAR

NOME POPULAR: Ipê-amarelo

NOME CIENTÍFICO: *Handroanthus chrysotrichus*

ORIGEM: Nativa

CAP (cm): 31 ALTURA (m): 4

INFORMAÇÕES GERAIS

SITUAÇÃO FITOSSANITÁRIA GERAL:

- [ ] Fungos/Pragas/Outros
- [ ] Vandalismo
- [ ] Sistema Radicular Exposto
- [ ] Inclinação Acentuada
- [ ] Risco de Queda
- [ ] Poda Drástica

PRESENÇA PRÓXIMA DE:

- [x] Poste
- [x] Rede Elétrica
- [ ] Rede Subterrânea
- [ ] Construção

VIGOR DA COPA: Vigorosa

SITUAÇÃO DA VIA: Canteiro Cimentado

FACE: Oeste

OBSERVAÇÕES GERAIS:

PLANOS
ENGENHARIA

FICHA DE CADASTRAMENTO ARBÓREO

FOTOS:





PLANOS
ENGENHARIA

FICHA DE CADASTRAMENTO ARBÓREO

FICHA: 753 DATA: 03/06/2021

UTM X 273931 UTM Y 7468393 REGIÃO DE CADASTRAMENTO A-02

ENDEREÇO: Rua dos Curiós, 247, Bairro - Pq. Santo Andre

INFORMAÇÕES DO EXEMPLAR

NOME POPULAR: Mangueira

NOME CIENTÍFICO: *Mangifera indica*

ORIGEM: Exótica

CAP (cm): ALTURA (m): 2

INFORMAÇÕES GERAIS

SITUAÇÃO FITOSSANITÁRIA GERAL:

- [ ] Fungos/Pragas/Outros
- [ ] Vandalismo
- [ ] Sistema Radicular Exposto
- [ ] Inclinação Acentuada
- [ ] Risco de Queda
- [ ] Poda Drástica

PRESENÇA PRÓXIMA DE:

- [ ] Poste
- [ ] Rede Subterrânea
- [x] Rede Elétrica
- [ ] Construção

VIGOR DA COPA: Vigorosa

SITUAÇÃO DA VIA: Canteiro Cimentado

FACE: Oeste

OBSERVAÇÕES GERAIS:

PLANOS
ENGENHARIA

FICHA DE CADASTRAMENTO ARBÓREO

FOTOS:





FICHA DE CADASTRAMENTO ARBÓREO

FICHA: 754 DATA: 03/06/2021

UTM X 273929 UTM Y 7468385 REGIÃO DE CADASTRAMENTO A-02

ENDEREÇO: Rua dos Curiós, 185, Bairro - Pq. Santo Andre

INFORMAÇÕES DO EXEMPLAR

NOME POPULAR: Mangueira

NOME CIENTÍFICO: *Mangifera indica*

ORIGEM: Exótica

CAP (cm): ALTURA (m): 2

INFORMAÇÕES GERAIS

SITUAÇÃO FITOSSANITÁRIA GERAL:

- [ ] Fungos/Pragas/Outros
- [ ] Vandalismo
- [ ] Sistema Radicular Exposto
- [ ] Inclinação Acentuada
- [ ] Risco de Queda
- [ ] Poda Drástica

PRESENÇA PRÓXIMA DE:

- [ ] Poste
- [ ] Rede Subterrânea
- [x] Rede Elétrica
- [ ] Construção

VIGOR DA COPA: Vigorosa

SITUAÇÃO DA VIA: Canteiro Cimentado

FACE: Oeste

OBSERVAÇÕES GERAIS:

PLANOS
ENGENHARIA

FICHA DE CADASTRAMENTO ARBÓREO

FOTOS:





PLANOS ENGENHARIA

FICHA DE CADASTRAMENTO ARBÓREO

FICHA: 755 DATA: 03/06/2021

UTM X 273929 UTM Y 7468380 REGIÃO DE CADASTRAMENTO A-02

ENDEREÇO: Rua dos Curiós, 185, Bairro - Pq. Santo Andre

INFORMAÇÕES DO EXEMPLAR

NOME POPULAR: Ipê-amarelo

NOME CIENTÍFICO: *Handroanthus chrysotrichus*

ORIGEM: Nativa

CAP (cm): 16 ALTURA (m): 2,5

INFORMAÇÕES GERAIS

SITUAÇÃO FITOSSANITÁRIA GERAL:

- [ ] Fungos/Pragas/Outros
- [ ] Vandalismo
- [ ] Sistema Radicular Exposto
- [ ] Inclinação Acentuada
- [ ] Risco de Queda
- [ ] Poda Drástica

PRESENÇA PRÓXIMA DE:

- [ ] Poste
- [ ] Rede Subterrânea
- [x] Rede Elétrica
- [ ] Construção

VIGOR DA COPA: Não Vigorosa

SITUAÇÃO DA VIA: Canteiro Ajardinado

FACE: Oeste

OBSERVAÇÕES GERAIS:

PLANOS
ENGENHARIA

FICHA DE CADASTRAMENTO ARBÓREO

FOTOS:





PLANOS
ENGENHARIA

FICHA DE CADASTRAMENTO ARBÓREO

FICHA: 756 DATA: 03/06/2021

UTM X 273925 UTM Y 7468372 REGIÃO DE CADASTRAMENTO A-02

ENDEREÇO: Rua dos Curiós, 185, Bairro - Pq. Santo Andre

INFORMAÇÕES DO EXEMPLAR

NOME POPULAR: Amora

NOME CIENTÍFICO: *Morus alba*

ORIGEM: Exótica

CAP (cm): 16;16;16;16 ALTURA (m): 3

INFORMAÇÕES GERAIS

SITUAÇÃO FITOSSANITÁRIA GERAL:

- [ ] Fungos/Pragas/Outros
- [ ] Vandalismo
- [ ] Sistema Radicular Exposto
- [ ] Inclinação Acentuada
- [ ] Risco de Queda
- [ ] Poda Drástica

PRESENÇA PRÓXIMA DE:

- [x] Poste
- [x] Rede Elétrica
- [ ] Rede Subterrânea
- [ ] Construção

VIGOR DA COPA: Vigorosa

SITUAÇÃO DA VIA: Canteiro Cimentado

FACE: Oeste

OBSERVAÇÕES GERAIS:

PLANOS
ENGENHARIA

FICHA DE CADASTRAMENTO ARBÓREO

FOTOS:





PLANOS
ENGENHARIA

FICHA DE CADASTRAMENTO ARBÓREO

FICHA: 757 DATA: 03/06/2021

UTM X 273925 UTM Y 7468364 REGIÃO DE CADASTRAMENTO A-02

ENDEREÇO: Rua dos Curiós, 148, Bairro - Pq. Santo Andre

INFORMAÇÕES DO EXEMPLAR

NOME POPULAR: Oiti

NOME CIENTÍFICO: *Licania tomentosa*

ORIGEM: Nativa

CAP (cm): 72;57;44 ALTURA (m): 5,5

INFORMAÇÕES GERAIS

SITUAÇÃO FITOSSANITÁRIA GERAL:

- [ ] Fungos/Pragas/Outros
- [ ] Vandalismo
- [ ] Sistema Radicular Exposto
- [ ] Inclinação Acentuada
- [ ] Risco de Queda
- [ ] Poda Drástica

PRESENÇA PRÓXIMA DE:

- [x] Poste
- [x] Rede Elétrica
- [ ] Rede Subterrânea
- [ ] Construção

VIGOR DA COPA: Vigorosa

SITUAÇÃO DA VIA: Canteiro Cimentado

FACE: Oeste

OBSERVAÇÕES GERAIS:

PLANOS
ENGENHARIA

FICHA DE CADASTRAMENTO ARBÓREO

FOTOS:





PLANOS
ENGENHARIA

FICHA DE CADASTRAMENTO ARBÓREO

FICHA: 758 DATA: 03/06/2021

UTM X 273923 UTM Y 7468357 REGIÃO DE CADASTRAMENTO A-02

ENDEREÇO: Rua dos Curiós, 148, Bairro - Pq. Santo Andre

INFORMAÇÕES DO EXEMPLAR

NOME POPULAR: Oiti

NOME CIENTÍFICO: *Licania tomentosa*

ORIGEM: Nativa

CAP (cm): 16 ALTURA (m): 2,5

INFORMAÇÕES GERAIS

SITUAÇÃO FITOSSANITÁRIA GERAL:

- [ ] Fungos/Pragas/Outros
- [ ] Vandalismo
- [ ] Sistema Radicular Exposto
- [ ] Inclinação Acentuada
- [ ] Risco de Queda
- [ ] Poda Drástica

PRESENÇA PRÓXIMA DE:

- [x] Poste
- [ ] Rede Elétrica
- [ ] Rede Subterrânea
- [ ] Construção

VIGOR DA COPA: Vigorosa

SITUAÇÃO DA VIA: Canteiro Cimentado

FACE: Oeste

OBSERVAÇÕES GERAIS:

PLANOS
ENGENHARIA

FICHA DE CADASTRAMENTO ARBÓREO

FOTOS:





PLANOS
ENGENHARIA

FICHA DE CADASTRAMENTO ARBÓREO

FICHA: 759 DATA: 03/06/2021

UTM X 273924 UTM Y 7468350 REGIÃO DE CADASTRAMENTO A-02

ENDEREÇO: Rua dos Curiós, 148, Bairro - Pq. Santo Andre

INFORMAÇÕES DO EXEMPLAR

NOME POPULAR: Murta

NOME CIENTÍFICO: *Murraya paniculata*

ORIGEM: Exótica

CAP (cm): 69;53 ALTURA (m): 3

INFORMAÇÕES GERAIS

SITUAÇÃO FITOSSANITÁRIA GERAL:

- [ ] Fungos/Pragas/Outros
- [ ] Vandalismo
- [ ] Sistema Radicular Exposto
- [ ] Inclinação Acentuada
- [ ] Risco de Queda
- [ ] Poda Drástica

PRESENÇA PRÓXIMA DE:

- [ ] Poste
- [ ] Rede Elétrica
- [ ] Rede Subterrânea
- [ ] Construção

VIGOR DA COPA: Vigorosa

SITUAÇÃO DA VIA: Canteiro Ajardinado

FACE: Oeste

OBSERVAÇÕES GERAIS:

PLANOS
ENGENHARIA

FICHA DE CADASTRAMENTO ARBÓREO

FOTOS:





FICHA DE CADASTRAMENTO ARBÓREO

FICHA: 760 DATA: 03/06/2021

UTM X 273913 UTM Y 7468486 REGIÃO DE CADASTRAMENTO A-02

ENDEREÇO: Avenida Olívio Francheschini, 225, Bairro - Pq. Santo Andre

INFORMAÇÕES DO EXEMPLAR

NOME POPULAR: Jambolão

NOME CIENTÍFICO: *Syzygium cumini*

ORIGEM: Exótica

CAP (cm): 160;135 ALTURA (m): 6

INFORMAÇÕES GERAIS

SITUAÇÃO FITOSSANITÁRIA GERAL:

- [ ] Fungos/Pragas/Outros
- [ ] Vandalismo
- [ ] Sistema Radicular Exposto
- [ ] Inclinação Acentuada
- [ ] Risco de Queda
- [ ] Poda Drástica

PRESENÇA PRÓXIMA DE:

- [x] Poste
- [x] Rede Elétrica
- [ ] Rede Subterrânea
- [ ] Construção

VIGOR DA COPA: Vigorosa

SITUAÇÃO DA VIA: Canteiro Ajardinado

FACE: Norte

OBSERVAÇÕES GERAIS:

PLANOS
ENGENHARIA

FICHA DE CADASTRAMENTO ARBÓREO

FOTOS:





FICHA DE CADASTRAMENTO ARBÓREO

FICHA: 761 DATA: 03/06/2021

UTM X 273860 UTM Y 7468509 REGIÃO DE CADASTRAMENTO A-02

ENDEREÇO: Avenida Olívio Francheschini, 253, Bairro - Pq. Santo Andre

INFORMAÇÕES DO EXEMPLAR

NOME POPULAR:

NOME CIENTÍFICO:

ORIGEM:

CAP (cm): ALTURA (m):

INFORMAÇÕES GERAIS

SITUAÇÃO FITOSSANITÁRIA GERAL:

- [ ] Fungos/Pragas/Outros
- [ ] Vandalismo
- [ ] Sistema Radicular Exposto
- [ ] Inclinação Acentuada
- [ ] Risco de Queda
- [ ] Poda Drástica

PRESENÇA PRÓXIMA DE:

- [ ] Poste
- [ ] Rede Elétrica
- [ ] Rede Subterrânea
- [ ] Construção

VIGOR DA COPA:

SITUAÇÃO DA VIA:

FACE: Norte

OBSERVAÇÕES GERAIS:

Trecho sem arborização.

PLANOS
ENGENHARIA

FICHA DE CADASTRAMENTO ARBÓREO

FOTOS:





PLANOS
ENGENHARIA

FICHA DE CADASTRAMENTO ARBÓREO

FICHA: 762 DATA: 03/06/2021

UTM X 273825 UTM Y 7468478 REGIÃO DE CADASTRAMENTO A-02

ENDEREÇO: Rua Monteiro Lobato, 164, Bairro - Pq. Santo Andre

INFORMAÇÕES DO EXEMPLAR

NOME POPULAR: Ipê-roxo

NOME CIENTÍFICO: *Handroanthus impetiginosus*

ORIGEM: Nativa

CAP (cm): 145 ALTURA (m): 8

INFORMAÇÕES GERAIS

SITUAÇÃO FITOSSANITÁRIA GERAL:

- [x] Fungos/Pragas/Outros
- [ ] Vandalismo
- [ ] Sistema Radicular Exposto
- [ ] Inclinação Acentuada
- [ ] Risco de Queda
- [ ] Poda Drástica

PRESENÇA PRÓXIMA DE:

- [ ] Poste
- [x] Rede Elétrica
- [ ] Rede Subterrânea
- [ ] Construção

VIGOR DA COPA: Vigorosa

SITUAÇÃO DA VIA: Canteiro Ajardinado

FACE: Oeste

OBSERVAÇÕES GERAIS:

PLANOS
ENGENHARIA

FICHA DE CADASTRAMENTO ARBÓREO

FOTOS:



FICHA DE CADASTRAMENTO ARBÓREO

FICHA: 763 DATA: 03/06/2021

UTM X 273818 UTM Y 7468433 REGIÃO DE CADASTRAMENTO A-02

ENDEREÇO: Rua Monteiro Lobato, 114, Bairro - Pq. Santo Andre

INFORMAÇÕES DO EXEMPLAR

NOME POPULAR: Murta

NOME CIENTÍFICO: *Murraya paniculata*

ORIGEM: Exótica

CAP (cm): ALTURA (m): 2

INFORMAÇÕES GERAIS

SITUAÇÃO FITOSSANITÁRIA GERAL:

- [ ] Fungos/Pragas/Outros
- [ ] Vandalismo
- [ ] Sistema Radicular Exposto
- [ ] Inclinação Acentuada
- [ ] Risco de Queda
- [ ] Poda Drástica

PRESENÇA PRÓXIMA DE:

- [ ] Poste
- [ ] Rede Subterrânea
- [x] Rede Elétrica
- [ ] Construção

VIGOR DA COPA: Vigorosa

SITUAÇÃO DA VIA: Canteiro Ajardinado

FACE: Oeste

OBSERVAÇÕES GERAIS:

PLANOS
ENGENHARIA

FICHA DE CADASTRAMENTO ARBÓREO

FOTOS:





FICHA DE CADASTRAMENTO ARBÓREO

FICHA: 764 DATA: 03/06/2021

UTM X 273818 UTM Y 7468430 REGIÃO DE CADASTRAMENTO A-02

ENDEREÇO: Rua Monteiro Lobato, 114, Bairro - Pq. Santo Andre

INFORMAÇÕES DO EXEMPLAR

NOME POPULAR: Murta

NOME CIENTÍFICO: *Murraya paniculata*

ORIGEM: Exótica

CAP (cm): ALTURA (m): 2

INFORMAÇÕES GERAIS

SITUAÇÃO FITOSSANITÁRIA GERAL:

- [ ] Fungos/Pragas/Outros
- [ ] Vandalismo
- [ ] Sistema Radicular Exposto
- [ ] Inclinação Acentuada
- [ ] Risco de Queda
- [ ] Poda Drástica

PRESENÇA PRÓXIMA DE:

- [ ] Poste
- [ ] Rede Subterrânea
- [x] Rede Elétrica
- [ ] Construção

VIGOR DA COPA: Vigorosa

SITUAÇÃO DA VIA: Canteiro Ajardinado

FACE: Oeste

OBSERVAÇÕES GERAIS:

PLANOS
ENGENHARIA

FICHA DE CADASTRAMENTO ARBÓREO

FOTOS:





PLANOS
ENGENHARIA

FICHA DE CADASTRAMENTO ARBÓREO

FICHA: 764 DATA: 03/06/2021

UTM X 273816 UTM Y 7468418 REGIÃO DE CADASTRAMENTO A-02

ENDEREÇO: Rua Monteiro Lobato, 104, Bairro - Pq. Santo Andre

INFORMAÇÕES DO EXEMPLAR

NOME POPULAR: Araçá

NOME CIENTÍFICO: *Psidium cattleyanum*

ORIGEM: Nativa

CAP (cm): 69;44 ALTURA (m): 4

INFORMAÇÕES GERAIS

SITUAÇÃO FITOSSANITÁRIA GERAL:

- [ ] Fungos/Pragas/Outros
- [ ] Vandalismo
- [ ] Sistema Radicular Exposto
- [ ] Inclinação Acentuada
- [ ] Risco de Queda
- [ ] Poda Drástica

PRESENÇA PRÓXIMA DE:

- [x] Poste
- [x] Rede Elétrica
- [ ] Rede Subterrânea
- [ ] Construção

VIGOR DA COPA: Vigorosa

SITUAÇÃO DA VIA: Canteiro Cimentado

FACE: Oeste

OBSERVAÇÕES GERAIS:

PLANOS
ENGENHARIA

FICHA DE CADASTRAMENTO ARBÓREO

FOTOS:





PLANOS
ENGENHARIA

FICHA DE CADASTRAMENTO ARBÓREO

FICHA: 766 DATA: 03/06/2021

UTM X 273836 UTM Y 7468328 REGIÃO DE CADASTRAMENTO A-02

ENDEREÇO: Rua João Tertuliano Rodrigues, 439, Bairro - Pq. Santo Andre

INFORMAÇÕES DO EXEMPLAR

NOME POPULAR: Aroeira-salsa

NOME CIENTÍFICO: *Schinus molle*

ORIGEM: Nativa

CAP (cm): 79 ALTURA (m): 5

INFORMAÇÕES GERAIS

SITUAÇÃO FITOSSANITÁRIA GERAL:

- [ ] Fungos/Pragas/Outros
- [ ] Vandalismo
- [ ] Sistema Radicular Exposto
- [ ] Inclinação Acentuada
- [ ] Risco de Queda
- [ ] Poda Drástica

PRESENÇA PRÓXIMA DE:

- [ ] Poste
- [ ] Rede Subterrânea
- [x] Rede Elétrica
- [ ] Construção

VIGOR DA COPA: Vigorosa

SITUAÇÃO DA VIA: Canteiro Ajardinado

FACE: Sul

OBSERVAÇÕES GERAIS:

PLANOS
ENGENHARIA

FICHA DE CADASTRAMENTO ARBÓREO

FOTOS:





FICHA DE CADASTRAMENTO ARBÓREO

FICHA: 767 DATA: 03/06/2021

UTM X 273900 UTM Y 7468316 REGIÃO DE CADASTRAMENTO A-02

ENDEREÇO: Rua João Tertuliano Rodrigues, 211, Bairro - Pq. Santo Andre

INFORMAÇÕES DO EXEMPLAR

NOME POPULAR: Sete-copas

NOME CIENTÍFICO: *Terminalia catappa*

ORIGEM: Exótica

CAP (cm): 113 ALTURA (m): 7

INFORMAÇÕES GERAIS

SITUAÇÃO FITOSSANITÁRIA GERAL:

- [ ] Fungos/Pragas/Outros
- [ ] Vandalismo
- [ ] Sistema Radicular Exposto
- [ ] Inclinação Acentuada
- [ ] Risco de Queda
- [ ] Poda Drástica

PRESENÇA PRÓXIMA DE:

- [x] Poste
- [x] Rede Elétrica
- [ ] Rede Subterrânea
- [ ] Construção

VIGOR DA COPA: Vigorosa

SITUAÇÃO DA VIA: Canteiro Ajardinado

FACE: Sul

OBSERVAÇÕES GERAIS:

PLANOS
ENGENHARIA

FICHA DE CADASTRAMENTO ARBÓREO

FOTOS:





FICHA DE CADASTRAMENTO ARBÓREO

FICHA: 768 DATA: 03/06/2021

UTM X 273863 UTM Y 7468363 REGIÃO DE CADASTRAMENTO A-02

ENDEREÇO: Rua Senador Severo Gomes, 383, Bairro - Pq. Santo Andre

INFORMAÇÕES DO EXEMPLAR

NOME POPULAR: Mangueira

NOME CIENTÍFICO: *Mangifera indica*

ORIGEM: Exótica

CAP (cm): 41;38 ALTURA (m): 4

INFORMAÇÕES GERAIS

SITUAÇÃO FITOSSANITÁRIA GERAL:

- [ ] Fungos/Pragas/Outros
- [ ] Vandalismo
- [ ] Sistema Radicular Exposto
- [ ] Inclinação Acentuada
- [ ] Risco de Queda
- [ ] Poda Drástica

PRESENÇA PRÓXIMA DE:

- [ ] Poste
- [ ] Rede Subterrânea
- [x] Rede Elétrica
- [ ] Construção

VIGOR DA COPA: Vigorosa

SITUAÇÃO DA VIA: Canteiro Ajardinado

FACE: Oeste

OBSERVAÇÕES GERAIS:

PLANOS
ENGENHARIA

FICHA DE CADASTRAMENTO ARBÓREO

FOTOS:





FICHA DE CADASTRAMENTO ARBÓREO

FICHA: 769 DATA: 03/06/2021

UTM X 273876 UTM Y 7468390 REGIÃO DE CADASTRAMENTO A-02

ENDEREÇO: Rua Senador Severo Gomes, 117, Bairro - Pq. Santo Andre

INFORMAÇÕES DO EXEMPLAR

NOME POPULAR: Ipê-branco

NOME CIENTÍFICO: *Tabebuia roseoalba*

ORIGEM: Nativa

CAP (cm): 82 ALTURA (m): 5

INFORMAÇÕES GERAIS

SITUAÇÃO FITOSSANITÁRIA GERAL:

- [ ] Fungos/Pragas/Outros
- [ ] Vandalismo
- [ ] Sistema Radicular Exposto
- [ ] Inclinação Acentuada
- [ ] Risco de Queda
- [ ] Poda Drástica

PRESENÇA PRÓXIMA DE:

- [ ] Poste
- [ ] Rede Subterrânea
- [x] Rede Elétrica
- [ ] Construção

VIGOR DA COPA: Vigorosa

SITUAÇÃO DA VIA: Canteiro Cimentado

FACE: Leste

OBSERVAÇÕES GERAIS:

PLANOS
ENGENHARIA

FICHA DE CADASTRAMENTO ARBÓREO

FOTOS:







FICHA DE CADASTRAMENTO ARBÓREO

FICHA: 770 DATA: 03/06/2021

UTM X 273880 UTM Y 7468412 REGIÃO DE CADASTRAMENTO A-02

ENDEREÇO: Rua Senador Severo Gomes, 137, Bairro - Pq. Santo Andre

INFORMAÇÕES DO EXEMPLAR

NOME POPULAR: Aroeira-salsa

NOME CIENTÍFICO: *Schinus molle*

ORIGEM: Nativa

CAP (cm): ALTURA (m): 4

INFORMAÇÕES GERAIS

SITUAÇÃO FITOSSANITÁRIA GERAL:

- [ ] Fungos/Pragas/Outros
- [ ] Vandalismo
- [ ] Sistema Radicular Exposto
- [ ] Inclinação Acentuada
- [ ] Risco de Queda
- [ ] Poda Drástica

PRESENÇA PRÓXIMA DE:

- [ ] Poste
- [ ] Rede Elétrica
- [ ] Rede Subterrânea
- [ ] Construção

VIGOR DA COPA: Vigorosa

SITUAÇÃO DA VIA: Canteiro Cimentado

FACE: Leste

OBSERVAÇÕES GERAIS:

PLANOS
ENGENHARIA

FICHA DE CADASTRAMENTO ARBÓREO

FOTOS:





FICHA DE CADASTRAMENTO ARBÓREO

FICHA: 771 DATA: 03/06/2021

UTM X 273871 UTM Y 7468422 REGIÃO DE CADASTRAMENTO A-02

ENDEREÇO: Rua Senador Severo Gomes, 323, Bairro - Pq. Santo Andre

INFORMAÇÕES DO EXEMPLAR

NOME POPULAR: Leucena

NOME CIENTÍFICO: *Leucaena leucocephala*

ORIGEM: Exótica

CAP (cm): 16;16;16 ALTURA (m): 4

INFORMAÇÕES GERAIS

SITUAÇÃO FITOSSANITÁRIA GERAL:

- [ ] Fungos/Pragas/Outros
- [ ] Vandalismo
- [ ] Sistema Radicular Exposto
- [ ] Inclinação Acentuada
- [ ] Risco de Queda
- [ ] Poda Drástica

PRESENÇA PRÓXIMA DE:

- [ ] Poste
- [ ] Rede Subterrânea
- [x] Rede Elétrica
- [ ] Construção

VIGOR DA COPA: Vigorosa

SITUAÇÃO DA VIA: Canteiro Cimentado

FACE: Oeste

OBSERVAÇÕES GERAIS:

PLANOS
ENGENHARIA

FICHA DE CADASTRAMENTO ARBÓREO

FOTOS:





FICHA DE CADASTRAMENTO ARBÓREO

FICHA: 772 DATA: 03/06/2021

UTM X 273888 UTM Y 7468466 REGIÃO DE CADASTRAMENTO A-02

ENDEREÇO: Rua Senador Severo Gomes, 197, Bairro - Pq. Santo Andre

INFORMAÇÕES DO EXEMPLAR

NOME POPULAR: Acerola

NOME CIENTÍFICO: *Malpighia emarginata*

ORIGEM: Exótica

CAP (cm): 16;16;16 ALTURA (m): 2,30

INFORMAÇÕES GERAIS

SITUAÇÃO FITOSSANITÁRIA GERAL:

- [ ] Fungos/Pragas/Outros
- [ ] Vandalismo
- [ ] Sistema Radicular Exposto
- [ ] Inclinação Acentuada
- [ ] Risco de Queda
- [ ] Poda Drástica

PRESENÇA PRÓXIMA DE:

- [ ] Poste
- [ ] Rede Subterrânea
- [x] Rede Elétrica
- [ ] Construção

VIGOR DA COPA: Vigorosa

SITUAÇÃO DA VIA: Canteiro Ajardinado

FACE: Oeste

OBSERVAÇÕES GERAIS:

PLANOS
ENGENHARIA

FICHA DE CADASTRAMENTO ARBÓREO

FOTOS:





FICHA DE CADASTRAMENTO ARBÓREO

FICHA: 773 DATA: 03/06/2021

UTM X 273889 UTM Y 7468472 REGIÃO DE CADASTRAMENTO A-02

ENDEREÇO: Rua Senador Severo Gomes, 197, Bairro - Pq. Santo Andre

INFORMAÇÕES DO EXEMPLAR

NOME POPULAR: Murta

NOME CIENTÍFICO: *Murraya paniculata*

ORIGEM: Exótica

CAP (cm): 28;28;16;16;16;16 ALTURA (m): 2

INFORMAÇÕES GERAIS

SITUAÇÃO FITOSSANITÁRIA GERAL:

- [ ] Fungos/Pragas/Outros
- [ ] Vandalismo
- [ ] Sistema Radicular Exposto
- [ ] Inclinação Acentuada
- [ ] Risco de Queda
- [ ] Poda Drástica

PRESENÇA PRÓXIMA DE:

- [ ] Poste
- [ ] Rede Subterrânea
- [x] Rede Elétrica
- [ ] Construção

VIGOR DA COPA: Vigorosa

SITUAÇÃO DA VIA: Canteiro Ajardinado

FACE: Oeste

OBSERVAÇÕES GERAIS:

PLANOS
ENGENHARIA

FICHA DE CADASTRAMENTO ARBÓREO

FOTOS:





FICHA DE CADASTRAMENTO ARBÓREO

FICHA: 774 DATA: 03/06/2021

UTM X 274789 UTM Y 7468192 REGIÃO DE CADASTRAMENTO A-02

ENDEREÇO: Rua José Carlos Pace, 305, Bairro - Jd. Sta Rita De Cassia

INFORMAÇÕES DO EXEMPLAR

NOME POPULAR: Ligustrum

NOME CIENTÍFICO: *Ligustrum lucidum*

ORIGEM: Exótica

CAP (cm): 163;107 ALTURA (m): 7

INFORMAÇÕES GERAIS

SITUAÇÃO FITOSSANITÁRIA GERAL:

- [ ] Fungos/Pragas/Outros
- [ ] Vandalismo
- [x] Sistema Radicular Exposto
- [ ] Inclinação Acentuada
- [ ] Risco de Queda
- [ ] Poda Drástica

PRESENÇA PRÓXIMA DE:

- [ ] Poste
- [x] Rede Elétrica
- [ ] Rede Subterrânea
- [ ] Construção

VIGOR DA COPA: Vigorosa

SITUAÇÃO DA VIA: Canteiro Cimentado

FACE: Leste

OBSERVAÇÕES GERAIS:

PLANOS
ENGENHARIA

FICHA DE CADASTRAMENTO ARBÓREO

FOTOS:





FICHA DE CADASTRAMENTO ARBÓREO

FICHA: 775 DATA: 03/06/2021

UTM X 274792 UTM Y 7468187 REGIÃO DE CADASTRAMENTO A-02

ENDEREÇO: Rua José Carlos Pace, 305, Bairro - Jd. Sta Rita De Cassia

INFORMAÇÕES DO EXEMPLAR

NOME POPULAR: Ligustrum

NOME CIENTÍFICO: *Ligustrum lucidum*

ORIGEM: Exótica

CAP (cm): 173 ALTURA (m): 7

INFORMAÇÕES GERAIS

SITUAÇÃO FITOSSANITÁRIA GERAL:

- [ ] Fungos/Pragas/Outros
- [ ] Vandalismo
- [x] Sistema Radicular Exposto
- [ ] Inclinação Acentuada
- [ ] Risco de Queda
- [ ] Poda Drástica

PRESENÇA PRÓXIMA DE:

- [x] Poste
- [x] Rede Elétrica
- [ ] Rede Subterrânea
- [ ] Construção

VIGOR DA COPA: Vigorosa

SITUAÇÃO DA VIA: Canteiro Cimentado

FACE: Sul

OBSERVAÇÕES GERAIS:

PLANOS
ENGENHARIA

FICHA DE CADASTRAMENTO ARBÓREO

FOTOS:





FICHA DE CADASTRAMENTO ARBÓREO

FICHA: 776 DATA: 03/06/2021

UTM X 274784 UTM Y 7468200 REGIÃO DE CADASTRAMENTO A-02

ENDEREÇO: Rua José Carlos Pace, 315, Bairro - Jd. Sta Rita De Cassia

INFORMAÇÕES DO EXEMPLAR

NOME POPULAR: Ligustrum

NOME CIENTÍFICO: *Ligustrum lucidum*

ORIGEM: Exótica

CAP (cm): 207 ALTURA (m): 7

INFORMAÇÕES GERAIS

SITUAÇÃO FITOSSANITÁRIA GERAL:

- [ ] Fungos/Pragas/Outros
- [ ] Vandalismo
- [x] Sistema Radicular Exposto
- [ ] Inclinação Acentuada
- [ ] Risco de Queda
- [ ] Poda Drástica

PRESENÇA PRÓXIMA DE:

- [x] Poste
- [x] Rede Elétrica
- [ ] Rede Subterrânea
- [ ] Construção

VIGOR DA COPA: Vigorosa

SITUAÇÃO DA VIA: Canteiro Cimentado

FACE: Leste

OBSERVAÇÕES GERAIS:

PLANOS
ENGENHARIA

FICHA DE CADASTRAMENTO ARBÓREO

FOTOS:





FICHA DE CADASTRAMENTO ARBÓREO

FICHA: 777 DATA: 03/06/2021

UTM X 274782 UTM Y 7468204 REGIÃO DE CADASTRAMENTO A-02

ENDEREÇO: Rua José Carlos Pace, 315, Bairro - Jd. Sta Rita De Cassia

INFORMAÇÕES DO EXEMPLAR

NOME POPULAR: Oiti

NOME CIENTÍFICO: *Licania tomentosa*

ORIGEM: Nativa

CAP (cm): ALTURA (m): 2

INFORMAÇÕES GERAIS

SITUAÇÃO FITOSSANITÁRIA GERAL:

- [ ] Fungos/Pragas/Outros
- [ ] Vandalismo
- [ ] Sistema Radicular Exposto
- [ ] Inclinação Acentuada
- [ ] Risco de Queda
- [ ] Poda Drástica

PRESENÇA PRÓXIMA DE:

- [ ] Poste
- [x] Rede Elétrica
- [ ] Rede Subterrânea
- [ ] Construção

VIGOR DA COPA: Vigorosa

SITUAÇÃO DA VIA: Canteiro Ajardinado

FACE: Leste

OBSERVAÇÕES GERAIS:

PLANOS
ENGENHARIA

FICHA DE CADASTRAMENTO ARBÓREO

FOTOS:





FICHA DE CADASTRAMENTO ARBÓREO

FICHA: 778 DATA: 03/06/2021

UTM X 274745 UTM Y 7468277 REGIÃO DE CADASTRAMENTO A-02

ENDEREÇO: Rua José Carlos Pace, 395, Bairro - Jd. Sta Rita De Cassia

INFORMAÇÕES DO EXEMPLAR

NOME POPULAR: Ipê-roxo

NOME CIENTÍFICO: *Handroanthus heptaphyllus*

ORIGEM: Nativa

CAP (cm): 145 ALTURA (m): 10

INFORMAÇÕES GERAIS

SITUAÇÃO FITOSSANITÁRIA GERAL:

- [ ] Fungos/Pragas/Outros
- [ ] Vandalismo
- [ ] Sistema Radicular Exposto
- [ ] Inclinação Acentuada
- [ ] Risco de Queda
- [ ] Poda Drástica

PRESENÇA PRÓXIMA DE:

- [ ] Poste
- [ ] Rede Subterrânea
- [x] Rede Elétrica
- [ ] Construção

VIGOR DA COPA: Vigorosa

SITUAÇÃO DA VIA: Canteiro Ajardinado

FACE: Leste

OBSERVAÇÕES GERAIS:

PLANOS
ENGENHARIA

FICHA DE CADASTRAMENTO ARBÓREO

FOTOS:





FICHA DE CADASTRAMENTO ARBÓREO

FICHA: 779 DATA: 03/06/2021

UTM X 274744 UTM Y 7468280 REGIÃO DE CADASTRAMENTO A-02

ENDEREÇO: Rua José Carlos Pace, 395, Bairro - Jd. Sta Rita De Cassia

INFORMAÇÕES DO EXEMPLAR

NOME POPULAR: Goiaba

NOME CIENTÍFICO: *Psidium guajava*

ORIGEM: Exótica

CAP (cm): 31 ALTURA (m): 3

INFORMAÇÕES GERAIS

SITUAÇÃO FITOSSANITÁRIA GERAL:

- [ ] Fungos/Pragas/Outros
- [ ] Vandalismo
- [ ] Sistema Radicular Exposto
- [ ] Inclinação Acentuada
- [ ] Risco de Queda
- [ ] Poda Drástica

PRESENÇA PRÓXIMA DE:

- [ ] Poste
- [ ] Rede Subterrânea
- [x] Rede Elétrica
- [ ] Construção

VIGOR DA COPA: Vigorosa

SITUAÇÃO DA VIA: Canteiro Ajardinado

FACE: Leste

OBSERVAÇÕES GERAIS:

PLANOS
ENGENHARIA

FICHA DE CADASTRAMENTO ARBÓREO

FOTOS:





FICHA DE CADASTRAMENTO ARBÓREO

FICHA: 780 DATA: 03/06/2021

UTM X 274731 UTM Y 7468304 REGIÃO DE CADASTRAMENTO A-02

ENDEREÇO: Rua José Carlos Pace, 425, Bairro - Jd. Sta Rita De Cassia

INFORMAÇÕES DO EXEMPLAR

NOME POPULAR: Murta

NOME CIENTÍFICO: *Murraya paniculata*

ORIGEM: Exótica

CAP (cm): 28;28;28;16;38 ALTURA (m): 3,5

INFORMAÇÕES GERAIS

SITUAÇÃO FITOSSANITÁRIA GERAL:

- [ ] Fungos/Pragas/Outros
- [ ] Vandalismo
- [ ] Sistema Radicular Exposto
- [ ] Inclinação Acentuada
- [ ] Risco de Queda
- [ ] Poda Drástica

PRESENÇA PRÓXIMA DE:

- [ ] Poste
- [ ] Rede Subterrânea
- [x] Rede Elétrica
- [ ] Construção

VIGOR DA COPA: Vigorosa

SITUAÇÃO DA VIA: Canteiro Cimentado

FACE: Leste

OBSERVAÇÕES GERAIS:

PLANOS
ENGENHARIA

FICHA DE CADASTRAMENTO ARBÓREO

FOTOS:





FICHA DE CADASTRAMENTO ARBÓREO

FICHA: 781 DATA: 03/06/2021

UTM X 274720 UTM Y 7468326 REGIÃO DE CADASTRAMENTO A-02

ENDEREÇO: Rua José Carlos Pace, 445, Bairro - Jd. Sta Rita De Cassia

INFORMAÇÕES DO EXEMPLAR

NOME POPULAR: Murta

NOME CIENTÍFICO: *Murraya paniculata*

ORIGEM: Exótica

CAP (cm): 113 ALTURA (m): 4

INFORMAÇÕES GERAIS

SITUAÇÃO FITOSSANITÁRIA GERAL:

- [ ] Fungos/Pragas/Outros
- [ ] Vandalismo
- [ ] Sistema Radicular Exposto
- [ ] Inclinação Acentuada
- [ ] Risco de Queda
- [ ] Poda Drástica

PRESENÇA PRÓXIMA DE:

- [x] Poste
- [x] Rede Elétrica
- [ ] Rede Subterrânea
- [ ] Construção

VIGOR DA COPA: Vigorosa

SITUAÇÃO DA VIA: Canteiro Cimentado

FACE: Leste

OBSERVAÇÕES GERAIS:

PLANOS
ENGENHARIA

FICHA DE CADASTRAMENTO ARBÓREO

FOTOS:





FICHA DE CADASTRAMENTO ARBÓREO

FICHA: 782 DATA: 03/06/2021

UTM X 274716 UTM Y 7468334 REGIÃO DE CADASTRAMENTO A-02

ENDEREÇO: Rua José Carlos Pace, 455, Bairro - Jd. Sta Rita De Cassia

INFORMAÇÕES DO EXEMPLAR

NOME POPULAR: Flamboyant-mirim

NOME CIENTÍFICO: *Caesalpinia pulcherrima*

ORIGEM: Exótica

CAP (cm): 22 ALTURA (m): 2

INFORMAÇÕES GERAIS

SITUAÇÃO FITOSSANITÁRIA GERAL:

- ☐ Fungos/Pragas/Outros
- ☐ Vandalismo
- ☐ Sistema Radicular Exposto
- ☐ Inclinação Acentuada
- ☐ Risco de Queda
- ☐ Poda Drástica

PRESENÇA PRÓXIMA DE:

- ☐ Poste
- ☐ Rede Elétrica
- ☐ Rede Subterrânea
- ☐ Construção

VIGOR DA COPA: Vigorosa

SITUAÇÃO DA VIA: Canteiro Cimentado

FACE: Leste

OBSERVAÇÕES GERAIS:

PLANOS
ENGENHARIA

FICHA DE CADASTRAMENTO ARBÓREO

FOTOS:

FICHA DE CADASTRAMENTO ARBÓREO

FICHA: 783 DATA: 03/06/2021

UTM X 274697 UTM Y 7468372 REGIÃO DE CADASTRAMENTO A-02

ENDEREÇO: Rua José Carlos Pace, 498, Bairro - Jd. Sta Rita De Cassia

INFORMAÇÕES DO EXEMPLAR

NOME POPULAR: Oiti

NOME CIENTÍFICO: *Licania tomentosa*

ORIGEM: Nativa

CAP (cm): 57;72;60 ALTURA (m): 6

INFORMAÇÕES GERAIS

SITUAÇÃO FITOSSANITÁRIA GERAL:

- [ ] Fungos/Pragas/Outros
- [ ] Vandalismo
- [ ] Sistema Radicular Exposto
- [ ] Inclinação Acentuada
- [ ] Risco de Queda
- [ ] Poda Drástica

PRESENÇA PRÓXIMA DE:

- [x] Poste
- [x] Rede Elétrica
- [ ] Rede Subterrânea
- [ ] Construção

VIGOR DA COPA: Vigorosa

SITUAÇÃO DA VIA: Canteiro Cimentado

FACE: Norte

OBSERVAÇÕES GERAIS:

PLANOS
ENGENHARIA

FICHA DE CADASTRAMENTO ARBÓREO

FOTOS:





PLANOS
ENGENHARIA

FICHA DE CADASTRAMENTO ARBÓREO

FICHA: 784 DATA: 03/06/2021

UTM X 274679 UTM Y 7468381 REGIÃO DE CADASTRAMENTO A-02

ENDEREÇO: Rua José João da Silva, 498, Bairro - Jd. Sta Rita De Cassia

INFORMAÇÕES DO EXEMPLAR

NOME POPULAR: Oiti

NOME CIENTÍFICO: *Licania tomentosa*

ORIGEM: Nativa

CAP (cm): 60;69 ALTURA (m): 6

INFORMAÇÕES GERAIS

SITUAÇÃO FITOSSANITÁRIA GERAL:

- [ ] Fungos/Pragas/Outros
- [ ] Vandalismo
- [ ] Sistema Radicular Exposto
- [ ] Inclinação Acentuada
- [ ] Risco de Queda
- [ ] Poda Drástica

PRESENÇA PRÓXIMA DE:

- [x] Poste
- [x] Rede Elétrica
- [ ] Rede Subterrânea
- [ ] Construção

VIGOR DA COPA: Vigorosa

SITUAÇÃO DA VIA: Canteiro Cimentado

FACE: Norte

OBSERVAÇÕES GERAIS:

PLANOS
ENGENHARIA

FICHA DE CADASTRAMENTO ARBÓREO

FOTOS:





PLANOS
ENGENHARIA

FICHA DE CADASTRAMENTO ARBÓREO

FICHA: 785 DATA: 03/06/2021

UTM X 274671 UTM Y 7468381 REGIÃO DE CADASTRAMENTO A-02

ENDEREÇO: Rua José João da Silva, 498, Bairro - Jd. Sta Rita De Cassia

INFORMAÇÕES DO EXEMPLAR

NOME POPULAR: Oiti

NOME CIENTÍFICO: *Licania tomentosa*

ORIGEM: Nativa

CAP (cm): 85;72 ALTURA (m): 8

INFORMAÇÕES GERAIS

SITUAÇÃO FITOSSANITÁRIA GERAL:

- [ ] Fungos/Pragas/Outros
- [x] Vandalismo
- [ ] Sistema Radicular Exposto
- [ ] Inclinação Acentuada
- [ ] Risco de Queda
- [ ] Poda Drástica

PRESENÇA PRÓXIMA DE:

- [x] Poste
- [x] Rede Elétrica
- [ ] Rede Subterrânea
- [ ] Construção

VIGOR DA COPA: Vigorosa

SITUAÇÃO DA VIA: Canteiro Cimentado

FACE: Norte

OBSERVAÇÕES GERAIS:

PLANOS
ENGENHARIA

FICHA DE CADASTRAMENTO ARBÓREO

FOTOS:







FICHA DE CADASTRAMENTO ARBÓREO

FICHA: 786 DATA: 03/06/2021

UTM X 274668 UTM Y 7468381 REGIÃO DE CADASTRAMENTO A-02

ENDEREÇO: Rua José João da Silva, 498, Bairro - Jd. Sta Rita De Cassia

INFORMAÇÕES DO EXEMPLAR

NOME POPULAR: Oiti

NOME CIENTÍFICO: *Licania tomentosa*

ORIGEM: Nativa

CAP (cm): 85 ALTURA (m): 6

INFORMAÇÕES GERAIS

SITUAÇÃO FITOSSANITÁRIA GERAL:

- [ ] Fungos/Pragas/Outros
- [x] Vandalismo
- [ ] Sistema Radicular Exposto
- [ ] Inclinação Acentuada
- [ ] Risco de Queda
- [ ] Poda Drástica

PRESENÇA PRÓXIMA DE:

- [ ] Poste
- [x] Rede Elétrica
- [ ] Rede Subterrânea
- [ ] Construção

VIGOR DA COPA: Vigorosa

SITUAÇÃO DA VIA: Canteiro Cimentado

FACE: Norte

OBSERVAÇÕES GERAIS:

PLANOS
ENGENHARIA

FICHA DE CADASTRAMENTO ARBÓREO

FOTOS:







FICHA DE CADASTRAMENTO ARBÓREO

FICHA: 787 DATA: 03/06/2021

UTM X 274635 UTM Y 7468382 REGIÃO DE CADASTRAMENTO A-02

ENDEREÇO: Rua José João da Silva, 22, Bairro - Jd. Sta Rita De Cassia

INFORMAÇÕES DO EXEMPLAR

NOME POPULAR: Sete-copas

NOME CIENTÍFICO: *Terminalia catappa*

ORIGEM: Exótica

CAP (cm): 248 ALTURA (m): 10

INFORMAÇÕES GERAIS

SITUAÇÃO FITOSSANITÁRIA GERAL:

- [ ] Fungos/Pragas/Outros
- [ ] Vandalismo
- [x] Sistema Radicular Exposto
- [ ] Inclinação Acentuada
- [ ] Risco de Queda
- [ ] Poda Drástica

PRESENÇA PRÓXIMA DE:

- [x] Poste
- [x] Rede Elétrica
- [ ] Rede Subterrânea
- [ ] Construção

VIGOR DA COPA: Vigorosa

SITUAÇÃO DA VIA: Canteiro Ajardinado

FACE: Norte

OBSERVAÇÕES GERAIS:

PLANOS
ENGENHARIA

FICHA DE CADASTRAMENTO ARBÓREO

FOTOS:





FICHA DE CADASTRAMENTO ARBÓREO

FICHA: 788 DATA: 03/06/2021

UTM X 274567 UTM Y 7468388 REGIÃO DE CADASTRAMENTO A-02

ENDEREÇO: Rua José João da Silva, 22, Bairro - Jd. Sta Rita De Cassia

INFORMAÇÕES DO EXEMPLAR

NOME POPULAR: Oiti

NOME CIENTÍFICO: *Licania tomentosa*

ORIGEM: Nativa

CAP (cm): 57;69 ALTURA (m): 9

INFORMAÇÕES GERAIS

SITUAÇÃO FITOSSANITÁRIA GERAL:

- [ ] Fungos/Pragas/Outros
- [ ] Vandalismo
- [ ] Sistema Radicular Exposto
- [ ] Inclinação Acentuada
- [ ] Risco de Queda
- [ ] Poda Drástica

PRESENÇA PRÓXIMA DE:

- [x] Poste
- [x] Rede Elétrica
- [ ] Rede Subterrânea
- [ ] Construção

VIGOR DA COPA: Vigorosa

SITUAÇÃO DA VIA: Canteiro Ajardinado

FACE: Norte

OBSERVAÇÕES GERAIS:

PLANOS
ENGENHARIA

FICHA DE CADASTRAMENTO ARBÓREO

FOTOS:



PLANOS
ENGENHARIA

FICHA DE CADASTRAMENTO ARBÓREO

FICHA: 789 DATA: 03/06/2021

UTM X 274564 UTM Y 7468371 REGIÃO DE CADASTRAMENTO A-02

ENDEREÇO: Rua Coripheu de Azevedo Marques, 22, Bairro - Jd. Sta Rita De Cassia

INFORMAÇÕES DO EXEMPLAR

NOME POPULAR: Murta

NOME CIENTÍFICO: *Murraya paniculata*

ORIGEM: Exótica

CAP (cm): 25;25;25;25;25;25;25;25;25;25;25;25;25;25 ALTURA (m): 4

INFORMAÇÕES GERAIS

SITUAÇÃO FITOSSANITÁRIA GERAL:

- [ ] Fungos/Pragas/Outros
- [ ] Vandalismo
- [ ] Sistema Radicular Exposto
- [ ] Inclinação Acentuada
- [ ] Risco de Queda
- [ ] Poda Drástica

PRESENÇA PRÓXIMA DE:

- [ ] Poste
- [ ] Rede Subterrânea
- [x] Rede Elétrica
- [ ] Construção

VIGOR DA COPA: Vigorosa

SITUAÇÃO DA VIA: Canteiro Cimentado

FACE: Norte

OBSERVAÇÕES GERAIS:

PLANOS
ENGENHARIA

FICHA DE CADASTRAMENTO ARBÓREO

FOTOS:





FICHA DE CADASTRAMENTO ARBÓREO

FICHA: 790 DATA: 03/06/2021

UTM X 274588 UTM Y 7468328 REGIÃO DE CADASTRAMENTO A-02

ENDEREÇO: Rua Coripheu de Azevedo Marques, 72, Bairro - Jd. Sta Rita De Cassia

INFORMAÇÕES DO EXEMPLAR

NOME POPULAR: Figueira-benjamim

NOME CIENTÍFICO: *Ficus benjamina*

ORIGEM: Exótica

CAP (cm): 107 ALTURA (m): 8

INFORMAÇÕES GERAIS

SITUAÇÃO FITOSSANITÁRIA GERAL:

- [ ] Fungos/Pragas/Outros
- [ ] Vandalismo
- [ ] Sistema Radicular Exposto
- [ ] Inclinação Acentuada
- [ ] Risco de Queda
- [ ] Poda Drástica

PRESENÇA PRÓXIMA DE:

- [ ] Poste
- [ ] Rede Subterrânea
- [x] Rede Elétrica
- [ ] Construção

VIGOR DA COPA: Vigorosa

SITUAÇÃO DA VIA: Canteiro Ajardinado

FACE: Oeste

OBSERVAÇÕES GERAIS:

PLANOS
ENGENHARIA

FICHA DE CADASTRAMENTO ARBÓREO

FOTOS:





PLANOS
ENGENHARIA

FICHA DE CADASTRAMENTO ARBÓREO

FICHA: 791 DATA: 03/06/2021

UTM X 274634 UTM Y 7468249 REGIÃO DE CADASTRAMENTO A-02

ENDEREÇO: Rua Coripheu de Azevedo Marques, 162, Bairro - Jd. Sta Rita De Cassia

INFORMAÇÕES DO EXEMPLAR

NOME POPULAR: Figueira-benjamim

NOME CIENTÍFICO: *Ficus benjamina*

ORIGEM: Exótica

CAP (cm): 107;154 ALTURA (m): 8

INFORMAÇÕES GERAIS

SITUAÇÃO FITOSSANITÁRIA GERAL:

- [ ] Fungos/Pragas/Outros
- [ ] Inclinação Acentuada
- [ ] Vandalismo
- [ ] Risco de Queda
- [x] Sistema Radicular Exposto
- [x] Poda Drástica

PRESENÇA PRÓXIMA DE:

- [ ] Poste
- [ ] Rede Subterrânea
- [x] Rede Elétrica
- [ ] Construção

VIGOR DA COPA: Vigorosa

SITUAÇÃO DA VIA: Canteiro Ajardinado

FACE: Oeste

OBSERVAÇÕES GERAIS:

PLANOS
ENGENHARIA

FICHA DE CADASTRAMENTO ARBÓREO

FOTOS:









PLANOS
ENGENHARIA

FICHA DE CADASTRAMENTO ARBÓREO

FICHA: 792 DATA: 03/06/2021

UTM X 274633 UTM Y 7468239 REGIÃO DE CADASTRAMENTO A-02

ENDEREÇO: Rua Coripheu de Azevedo Marques, 172, Bairro - Jd. Sta Rita De Cassia

INFORMAÇÕES DO EXEMPLAR

NOME POPULAR: Romã

NOME CIENTÍFICO: *Punica granatum*

ORIGEM: Exótica

CAP (cm): 25;25;25 ALTURA (m): 4

INFORMAÇÕES GERAIS

SITUAÇÃO FITOSSANITÁRIA GERAL:

- [ ] Fungos/Pragas/Outros
- [ ] Vandalismo
- [ ] Sistema Radicular Exposto
- [ ] Inclinação Acentuada
- [ ] Risco de Queda
- [ ] Poda Drástica

PRESENÇA PRÓXIMA DE:

- [ ] Poste
- [ ] Rede Subterrânea
- [x] Rede Elétrica
- [ ] Construção

VIGOR DA COPA: Vigorosa

SITUAÇÃO DA VIA: Canteiro Ajardinado

FACE: Oeste

OBSERVAÇÕES GERAIS:

PLANOS
ENGENHARIA

FICHA DE CADASTRAMENTO ARBÓREO

FOTOS:





FICHA DE CADASTRAMENTO ARBÓREO

FICHA: 793 DATA: 03/06/2021

UTM X 274645 UTM Y 7468215 REGIÃO DE CADASTRAMENTO A-02

ENDEREÇO: Rua Coripheu de Azevedo Marques, 202, Bairro - Jd. Sta Rita De Cassia

INFORMAÇÕES DO EXEMPLAR

NOME POPULAR: Suprimida

NOME CIENTÍFICO:

ORIGEM:

CAP (cm): ALTURA (m):

INFORMAÇÕES GERAIS

SITUAÇÃO FITOSSANITÁRIA GERAL:

- [ ] Fungos/Pragas/Outros
- [ ] Vandalismo
- [ ] Sistema Radicular Exposto
- [ ] Inclinação Acentuada
- [ ] Risco de Queda
- [ ] Poda Drástica

PRESENÇA PRÓXIMA DE:

- [x] Poste
- [ ] Rede Elétrica
- [ ] Rede Subterrânea
- [ ] Construção

VIGOR DA COPA:

SITUAÇÃO DA VIA:

FACE: Oeste

OBSERVAÇÕES GERAIS:

PLANOS
ENGENHARIA

FICHA DE CADASTRAMENTO ARBÓREO

FOTOS:



FICHA DE CADASTRAMENTO ARBÓREO

FICHA: 794 DATA: 03/06/2021

UTM X 274681 UTM Y 7468194 REGIÃO DE CADASTRAMENTO A-02

ENDEREÇO: Rua Presidente Tancredo Neves, 299, Bairro - Jd. Sta Rita De Cassia

INFORMAÇÕES DO EXEMPLAR

NOME POPULAR:

NOME CIENTÍFICO:

ORIGEM:

CAP (cm): ALTURA (m):

INFORMAÇÕES GERAIS

SITUAÇÃO FITOSSANITÁRIA GERAL:

- [ ] Fungos/Pragas/Outros
- [ ] Inclinação Acentuada
- [ ] Vandalismo
- [ ] Risco de Queda
- [ ] Sistema Radicular Exposto
- [ ] Poda Drástica

PRESENÇA PRÓXIMA DE:

- [ ] Poste
- [ ] Rede Subterrânea
- [ ] Rede Elétrica
- [ ] Construção

VIGOR DA COPA:

SITUAÇÃO DA VIA:

FACE: Sul

OBSERVAÇÕES GERAIS:

Trecho sem arborização.

PLANOS
ENGENHARIA

FICHA DE CADASTRAMENTO ARBÓREO

FOTOS:





PLANOS
ENGENHARIA

FICHA DE CADASTRAMENTO ARBÓREO

FICHA: 795 DATA: 03/06/2021

UTM X 274716 UTM Y 7468214 REGIÃO DE CADASTRAMENTO A-02

ENDEREÇO: Rua Felipe Camarão, 192, Bairro - Jd. Sta Rita De Cassia

INFORMAÇÕES DO EXEMPLAR

NOME POPULAR: Aroeira-salsa

NOME CIENTÍFICO: *Schinus molle*

ORIGEM: Nativa

CAP (cm): 53;72 ALTURA (m): 5

INFORMAÇÕES GERAIS

SITUAÇÃO FITOSSANITÁRIA GERAL:

- [ ] Fungos/Pragas/Outros
- [ ] Vandalismo
- [ ] Sistema Radicular Exposto
- [ ] Inclinação Acentuada
- [ ] Risco de Queda
- [ ] Poda Drástica

PRESENÇA PRÓXIMA DE:

- [ ] Poste
- [ ] Rede Subterrânea
- [x] Rede Elétrica
- [ ] Construção

VIGOR DA COPA: Vigorosa

SITUAÇÃO DA VIA: Canteiro Cimentado

FACE: Oeste

OBSERVAÇÕES GERAIS:

PLANOS
ENGENHARIA

FICHA DE CADASTRAMENTO ARBÓREO

FOTOS:





FICHA DE CADASTRAMENTO ARBÓREO

FICHA: 796 DATA: 03/06/2021

UTM X 274699 UTM Y 7468226 REGIÃO DE CADASTRAMENTO A-02

ENDEREÇO: Rua Felipe Camarão, 329, Bairro - Jd. Sta Rita De Cassia

INFORMAÇÕES DO EXEMPLAR

NOME POPULAR: Mangueira

NOME CIENTÍFICO: *Mangifera indica*

ORIGEM: Exótica

CAP (cm): 66;47;50;44 ALTURA (m): 4

INFORMAÇÕES GERAIS

SITUAÇÃO FITOSSANITÁRIA GERAL:

- [ ] Fungos/Pragas/Outros
- [ ] Vandalismo
- [ ] Sistema Radicular Exposto
- [ ] Inclinação Acentuada
- [ ] Risco de Queda
- [ ] Poda Drástica

PRESENÇA PRÓXIMA DE:

- [ ] Poste
- [ ] Rede Subterrânea
- [x] Rede Elétrica
- [ ] Construção

VIGOR DA COPA: Vigorosa

SITUAÇÃO DA VIA: Canteiro Cimentado

FACE: Leste

OBSERVAÇÕES GERAIS:

PLANOS
ENGENHARIA

FICHA DE CADASTRAMENTO ARBÓREO

FOTOS:





FICHA DE CADASTRAMENTO ARBÓREO

FICHA: 797 DATA: 03/06/2021

UTM X 274686 UTM Y 7468275 REGIÃO DE CADASTRAMENTO A-02

ENDEREÇO: Rua Felipe Camarão, 122, Bairro - Jd. Sta Rita De Cassia

INFORMAÇÕES DO EXEMPLAR

NOME POPULAR: Folha-de-prata

NOME CIENTÍFICO: *Leucophyllum frutescens*

ORIGEM: Exótica

CAP (cm): ALTURA (m): 2

INFORMAÇÕES GERAIS

SITUAÇÃO FITOSSANITÁRIA GERAL:

- [ ] Fungos/Pragas/Outros
- [ ] Vandalismo
- [ ] Sistema Radicular Exposto
- [ ] Inclinação Acentuada
- [ ] Risco de Queda
- [ ] Poda Drástica

PRESENÇA PRÓXIMA DE:

- [ ] Poste
- [ ] Rede Subterrânea
- [x] Rede Elétrica
- [ ] Construção

VIGOR DA COPA: Vigorosa

SITUAÇÃO DA VIA: Canteiro Cimentado

FACE: Leste

OBSERVAÇÕES GERAIS:

PLANOS
ENGENHARIA

FICHA DE CADASTRAMENTO ARBÓREO

FOTOS:







FICHA DE CADASTRAMENTO ARBÓREO

FICHA: 798 DATA: 03/06/2021

UTM X 274673 UTM Y 7468301 REGIÃO DE CADASTRAMENTO A-02

ENDEREÇO: Rua Felipe Camarão, 92, Bairro - Jd. Sta Rita De Cassia

INFORMAÇÕES DO EXEMPLAR

NOME POPULAR: Murta

NOME CIENTÍFICO: *Murraya paniculata*

ORIGEM: Exótica

CAP (cm): 19;19;19;19;19;19;19;19 ALTURA (m): 3

INFORMAÇÕES GERAIS

SITUAÇÃO FITOSSANITÁRIA GERAL:

- [ ] Fungos/Pragas/Outros
- [ ] Vandalismo
- [ ] Sistema Radicular Exposto
- [ ] Inclinação Acentuada
- [ ] Risco de Queda
- [ ] Poda Drástica

PRESENÇA PRÓXIMA DE:

- [ ] Poste
- [ ] Rede Subterrânea
- [x] Rede Elétrica
- [ ] Construção

VIGOR DA COPA: Vigorosa

SITUAÇÃO DA VIA: Canteiro Cimentado

FACE: Leste

OBSERVAÇÕES GERAIS:

PLANOS
ENGENHARIA

FICHA DE CADASTRAMENTO ARBÓREO

FOTOS:





PLANOS ENGENHARIA

FICHA DE CADASTRAMENTO ARBÓREO

FICHA: 799 DATA: 03/06/2021

UTM X 274666 UTM Y 7468312 REGIÃO DE CADASTRAMENTO A-02

ENDEREÇO: Rua Felipe Camarão, 82, Bairro - Jd. Sta Rita De Cassia

INFORMAÇÕES DO EXEMPLAR

NOME POPULAR: Murta

NOME CIENTÍFICO: *Murraya paniculata*

ORIGEM: Exótica

CAP (cm): 16;16;16;16;16;16;16 ALTURA (m): 3

INFORMAÇÕES GERAIS

SITUAÇÃO FITOSSANITÁRIA GERAL:

- [ ] Fungos/Pragas/Outros
- [ ] Vandalismo
- [ ] Sistema Radicular Exposto
- [ ] Inclinação Acentuada
- [ ] Risco de Queda
- [ ] Poda Drástica

PRESENÇA PRÓXIMA DE:

- [ ] Poste
- [x] Rede Elétrica
- [ ] Rede Subterrânea
- [ ] Construção

VIGOR DA COPA: Vigorosa

SITUAÇÃO DA VIA: Canteiro Cimentado

FACE: Leste

OBSERVAÇÕES GERAIS:

PLANOS
ENGENHARIA

FICHA DE CADASTRAMENTO ARBÓREO

FOTOS:





FICHA DE CADASTRAMENTO ARBÓREO

FICHA: 800 DATA: 03/06/2021

UTM X 274651 UTM Y 7468320 REGIÃO DE CADASTRAMENTO A-02

ENDEREÇO: Rua Felipe Camarão, 429, Bairro - Jd. Sta Rita De Cassia

INFORMAÇÕES DO EXEMPLAR

NOME POPULAR: Murta

NOME CIENTÍFICO: *Murraya paniculata*

ORIGEM: Exótica

CAP (cm): ALTURA (m): 2

INFORMAÇÕES GERAIS

SITUAÇÃO FITOSSANITÁRIA GERAL:

- [ ] Fungos/Pragas/Outros
- [ ] Vandalismo
- [ ] Sistema Radicular Exposto
- [ ] Inclinação Acentuada
- [ ] Risco de Queda
- [ ] Poda Drástica

PRESENÇA PRÓXIMA DE:

- [ ] Poste
- [ ] Rede Subterrânea
- [x] Rede Elétrica
- [ ] Construção

VIGOR DA COPA: Vigorosa

SITUAÇÃO DA VIA: Canteiro Cimentado

FACE: Oeste

OBSERVAÇÕES GERAIS:

PLANOS
ENGENHARIA

FICHA DE CADASTRAMENTO ARBÓREO

FOTOS:





FICHA DE CADASTRAMENTO ARBÓREO

FICHA: 801 DATA: 03/06/2021

UTM X 274644 UTM Y 7468335 REGIÃO DE CADASTRAMENTO A-02

ENDEREÇO: Rua Felipe Camarão, 439, Bairro - Jd. Sta Rita De Cassia

INFORMAÇÕES DO EXEMPLAR

NOME POPULAR: Canela

NOME CIENTÍFICO: *Cinnamomum zeylanicum*

ORIGEM: Exótica

CAP (cm): 129 ALTURA (m): 5

INFORMAÇÕES GERAIS

SITUAÇÃO FITOSSANITÁRIA GERAL:

- [ ] Fungos/Pragas/Outros
- [ ] Vandalismo
- [x] Sistema Radicular Exposto
- [ ] Inclinação Acentuada
- [ ] Risco de Queda
- [ ] Poda Drástica

PRESENÇA PRÓXIMA DE:

- [ ] Poste
- [ ] Rede Elétrica
- [ ] Rede Subterrânea
- [ ] Construção

VIGOR DA COPA: Vigorosa

SITUAÇÃO DA VIA: Canteiro Cimentado

FACE: Oeste

OBSERVAÇÕES GERAIS:

PLANOS
ENGENHARIA

FICHA DE CADASTRAMENTO ARBÓREO

FOTOS:





PLANOS
ENGENHARIA

FICHA DE CADASTRAMENTO ARBÓREO

FICHA: 802 DATA: 03/06/2021

UTM X 274777 UTM Y 7468181 REGIÃO DE CADASTRAMENTO A-02

ENDEREÇO: Rua Presidente Tancredo Neves, 305, Bairro - Jd. Sta Rita De Cassia

INFORMAÇÕES DO EXEMPLAR

NOME POPULAR: Dedaleiro

NOME CIENTÍFICO: *Lafoensia pacari*

ORIGEM: Nativa

CAP (cm): 104 ALTURA (m): 7

INFORMAÇÕES GERAIS

SITUAÇÃO FITOSSANITÁRIA GERAL:

- ☐ Fungos/Pragas/Outros
- ☐ Vandalismo
- ☐ Sistema Radicular Exposto
- ☐ Inclinação Acentuada
- ☐ Risco de Queda
- ☐ Poda Drástica

PRESENÇA PRÓXIMA DE:

- ☐ Poste
- ☐ Rede Elétrica
- ☐ Rede Subterrânea
- ☐ Construção

VIGOR DA COPA: Vigorosa

SITUAÇÃO DA VIA: Canteiro Cimentado

FACE: Sul

OBSERVAÇÕES GERAIS:

PLANOS
ENGENHARIA

FICHA DE CADASTRAMENTO ARBÓREO

FOTOS:





PLANOS
ENGENHARIA

FICHA DE CADASTRAMENTO ARBÓREO

FICHA: 803 DATA: 03/06/2021

UTM X 274783 UTM Y 7468180 REGIÃO DE CADASTRAMENTO A-02

ENDEREÇO: Rua Presidente Tancredo Neves, 305, Bairro - Jd. Sta Rita De Cassia

INFORMAÇÕES DO EXEMPLAR

NOME POPULAR: Dedaleiro

NOME CIENTÍFICO: *Lafoensia pacari*

ORIGEM: Nativa

CAP (cm): 151 ALTURA (m): 7

INFORMAÇÕES GERAIS

SITUAÇÃO FITOSSANITÁRIA GERAL:

- [ ] Fungos/Pragas/Outros
- [ ] Vandalismo
- [x] Sistema Radicular Exposto
- [ ] Inclinação Acentuada
- [ ] Risco de Queda
- [ ] Poda Drástica

PRESENÇA PRÓXIMA DE:

- [ ] Poste
- [ ] Rede Elétrica
- [ ] Rede Subterrânea
- [ ] Construção

VIGOR DA COPA: Vigorosa

SITUAÇÃO DA VIA: Canteiro Cimentado

FACE: Sul

OBSERVAÇÕES GERAIS:

PLANOS
ENGENHARIA

FICHA DE CADASTRAMENTO ARBÓREO

FOTOS:





FICHA DE CADASTRAMENTO ARBÓREO

FICHA: 804 DATA: 03/06/2021

UTM X 274352 UTM Y 7469676 REGIÃO DE CADASTRAMENTO A-02

ENDEREÇO: Rua Joaquim Jerônimo da Silva, 16, Bairro - Jd. Carmem Cristina

INFORMAÇÕES DO EXEMPLAR

NOME POPULAR: Oiti

NOME CIENTÍFICO: *Licania tomentosa*

ORIGEM: Nativa

CAP (cm): 50;79 ALTURA (m): 3

INFORMAÇÕES GERAIS

SITUAÇÃO FITOSSANITÁRIA GERAL:

- [ ] Fungos/Pragas/Outros
- [ ] Vandalismo
- [ ] Sistema Radicular Exposto
- [ ] Inclinação Acentuada
- [ ] Risco de Queda
- [ ] Poda Drástica

PRESENÇA PRÓXIMA DE:

- [x] Poste
- [x] Rede Elétrica
- [ ] Rede Subterrânea
- [ ] Construção

VIGOR DA COPA: Vigorosa

SITUAÇÃO DA VIA: Canteiro Ajardinado

FACE: Oeste

OBSERVAÇÕES GERAIS:

PLANOS
ENGENHARIA

FICHA DE CADASTRAMENTO ARBÓREO

FOTOS:





FICHA DE CADASTRAMENTO ARBÓREO

FICHA: 805 DATA: 03/06/2021

UTM X 274385 UTM Y 7469657 REGIÃO DE CADASTRAMENTO A-02

ENDEREÇO: Rua Joaquim Jerônimo da Silva, 459, Bairro - Jd. Carmem Cristina

INFORMAÇÕES DO EXEMPLAR

NOME POPULAR: Resedá

NOME CIENTÍFICO: *Lagerstroemia indica*

ORIGEM: Exótica

CAP (cm): 35 ALTURA (m): 3

INFORMAÇÕES GERAIS

SITUAÇÃO FITOSSANITÁRIA GERAL:

- [ ] Fungos/Pragas/Outros
- [ ] Vandalismo
- [ ] Sistema Radicular Exposto
- [ ] Inclinação Acentuada
- [ ] Risco de Queda
- [ ] Poda Drástica

PRESENÇA PRÓXIMA DE:

- [x] Poste
- [x] Rede Elétrica
- [ ] Rede Subterrânea
- [ ] Construção

VIGOR DA COPA: Vigorosa

SITUAÇÃO DA VIA: Canteiro Cimentado

FACE: Sul

OBSERVAÇÕES GERAIS:

PLANOS
ENGENHARIA

FICHA DE CADASTRAMENTO ARBÓREO

FOTOS:





PLANOS
ENGENHARIA

FICHA DE CADASTRAMENTO ARBÓREO

FICHA: 806 DATA: 03/06/2021

UTM X 274392 UTM Y 7469653 REGIÃO DE CADASTRAMENTO A-02

ENDEREÇO: Rua Joaquim Jerônimo da Silva, 459, Bairro - Jd. Carmem Cristina

INFORMAÇÕES DO EXEMPLAR

NOME POPULAR: Palmeira-areca

NOME CIENTÍFICO: *Dypsis lutescens*

ORIGEM: Exótica

CAP (cm): 35;35 ALTURA (m): 2,40

INFORMAÇÕES GERAIS

SITUAÇÃO FITOSSANITÁRIA GERAL:

- [ ] Fungos/Pragas/Outros
- [ ] Vandalismo
- [ ] Sistema Radicular Exposto
- [ ] Inclinação Acentuada
- [ ] Risco de Queda
- [ ] Poda Drástica

PRESENÇA PRÓXIMA DE:

- [ ] Poste
- [ ] Rede Subterrânea
- [x] Rede Elétrica
- [ ] Construção

VIGOR DA COPA: Vigorosa

SITUAÇÃO DA VIA: Canteiro Ajardinado

FACE: Sul

OBSERVAÇÕES GERAIS:

PLANOS
ENGENHARIA

FICHA DE CADASTRAMENTO ARBÓREO

FOTOS:





FICHA DE CADASTRAMENTO ARBÓREO

FICHA: 807 DATA: 03/06/2021

UTM X 274432 UTM Y 7469628 REGIÃO DE CADASTRAMENTO A-02

ENDEREÇO: Rua Joaquim Jerônimo da Silva, 153, Bairro - Jd. Carmem Cristina

INFORMAÇÕES DO EXEMPLAR

NOME POPULAR: Mangueira

NOME CIENTÍFICO: *Mangifera indica*

ORIGEM: Exótica

CAP (cm): 50;50;47 ALTURA (m): 5

INFORMAÇÕES GERAIS

SITUAÇÃO FITOSSANITÁRIA GERAL:

- [ ] Fungos/Pragas/Outros
- [ ] Vandalismo
- [ ] Sistema Radicular Exposto
- [ ] Inclinação Acentuada
- [ ] Risco de Queda
- [ ] Poda Drástica

PRESENÇA PRÓXIMA DE:

- [x] Poste
- [x] Rede Elétrica
- [ ] Rede Subterrânea
- [ ] Construção

VIGOR DA COPA: Vigorosa

SITUAÇÃO DA VIA: Canteiro Cimentado

FACE: Sul

OBSERVAÇÕES GERAIS:

PLANOS
ENGENHARIA

FICHA DE CADASTRAMENTO ARBÓREO

FOTOS:





FICHA DE CADASTRAMENTO ARBÓREO

FICHA: 808 DATA: 03/06/2021

UTM X 274498 UTM Y 7469588 REGIÃO DE CADASTRAMENTO A-02

ENDEREÇO: Rua Joaquim Jerônimo da Silva, 299, Bairro - Jd. Carmem Cristina

INFORMAÇÕES DO EXEMPLAR

NOME POPULAR: Lapacho

NOME CIENTÍFICO: *Poecilanthe parviflora*

ORIGEM: Nativa

CAP (cm): 60 ALTURA (m): 5

INFORMAÇÕES GERAIS

SITUAÇÃO FITOSSANITÁRIA GERAL:

- [ ] Fungos/Pragas/Outros
- [ ] Vandalismo
- [ ] Sistema Radicular Exposto
- [ ] Inclinação Acentuada
- [ ] Risco de Queda
- [ ] Poda Drástica

PRESENÇA PRÓXIMA DE:

- [x] Poste
- [x] Rede Elétrica
- [ ] Rede Subterrânea
- [ ] Construção

VIGOR DA COPA: Vigorosa

SITUAÇÃO DA VIA: Canteiro Ajardinado

FACE: Sul

OBSERVAÇÕES GERAIS:

PLANOS
ENGENHARIA

FICHA DE CADASTRAMENTO ARBÓREO

FOTOS:





FICHA DE CADASTRAMENTO ARBÓREO

FICHA: 809 DATA: 03/06/2021

UTM X 274503 UTM Y 7469584 REGIÃO DE CADASTRAMENTO A-02

ENDEREÇO: Rua Joaquim Jerônimo da Silva, 299, Bairro - Jd. Carmem Cristina

INFORMAÇÕES DO EXEMPLAR

NOME POPULAR: Lapacho

NOME CIENTÍFICO: *Poecilanthe parviflora*

ORIGEM: Nativa

CAP (cm): 145 ALTURA (m): 5

INFORMAÇÕES GERAIS

SITUAÇÃO FITOSSANITÁRIA GERAL:

- [ ] Fungos/Pragas/Outros
- [ ] Vandalismo
- [ ] Sistema Radicular Exposto
- [ ] Inclinação Acentuada
- [ ] Risco de Queda
- [ ] Poda Drástica

PRESENÇA PRÓXIMA DE:

- [ ] Poste
- [ ] Rede Subterrânea
- [x] Rede Elétrica
- [ ] Construção

VIGOR DA COPA: Vigorosa

SITUAÇÃO DA VIA: Canteiro Ajardinado

FACE: Sul

OBSERVAÇÕES GERAIS:

PLANOS
ENGENHARIA

FICHA DE CADASTRAMENTO ARBÓREO

FOTOS:





FICHA DE CADASTRAMENTO ARBÓREO

FICHA: 810 DATA: 03/06/2021

UTM X 274508 UTM Y 7469581 REGIÃO DE CADASTRAMENTO A-02

ENDEREÇO: Rua Joaquim Jerônimo da Silva, 299, Bairro - Jd. Carmem Cristina

INFORMAÇÕES DO EXEMPLAR

NOME POPULAR: Quaresmeira

NOME CIENTÍFICO: *Pleroma granulosum*

ORIGEM: Nativa

CAP (cm): 50;50;50 ALTURA (m): 4

INFORMAÇÕES GERAIS

SITUAÇÃO FITOSSANITÁRIA GERAL:

- [ ] Fungos/Pragas/Outros
- [ ] Vandalismo
- [ ] Sistema Radicular Exposto
- [ ] Inclinação Acentuada
- [ ] Risco de Queda
- [ ] Poda Drástica

PRESENÇA PRÓXIMA DE:

- [ ] Poste
- [ ] Rede Subterrânea
- [x] Rede Elétrica
- [ ] Construção

VIGOR DA COPA: Vigorosa

SITUAÇÃO DA VIA: Canteiro Ajardinado

FACE: Sul

OBSERVAÇÕES GERAIS:

PLANOS
ENGENHARIA

FICHA DE CADASTRAMENTO ARBÓREO

FOTOS:





PLANOS
ENGENHARIA

FICHA DE CADASTRAMENTO ARBÓREO

FICHA: 811 DATA: 03/06/2021

UTM X 274540 UTM Y 7469590 REGIÃO DE CADASTRAMENTO A-02

ENDEREÇO: Rua Lidia Lopes Moreira, 122, Bairro - Jd. Carmem Cristina

INFORMAÇÕES DO EXEMPLAR

NOME POPULAR:

NOME CIENTÍFICO:

ORIGEM:

CAP (cm): ALTURA (m):

INFORMAÇÕES GERAIS

SITUAÇÃO FITOSSANITÁRIA GERAL:

- [ ] Fungos/Pragas/Outros
- [ ] Vandalismo
- [ ] Sistema Radicular Exposto
- [ ] Inclinação Acentuada
- [ ] Risco de Queda
- [ ] Poda Drástica

PRESENÇA PRÓXIMA DE:

- [ ] Poste
- [ ] Rede Elétrica
- [ ] Rede Subterrânea
- [ ] Construção

VIGOR DA COPA:

SITUAÇÃO DA VIA:

FACE: Sul

OBSERVAÇÕES GERAIS:

Trecho sem arborização.

PLANOS
ENGENHARIA

FICHA DE CADASTRAMENTO ARBÓREO

FOTOS:





FICHA DE CADASTRAMENTO ARBÓREO

FICHA: 812 DATA: 03/06/2021

UTM X 274590 UTM Y 7469658 REGIÃO DE CADASTRAMENTO A-02

ENDEREÇO: Rua Lidia Lopes Moreira, 303, Bairro - Jd. Carmem Cristina

INFORMAÇÕES DO EXEMPLAR

NOME POPULAR: Magnólia

NOME CIENTÍFICO: *Michelia champaca*

ORIGEM: Exótica

CAP (cm): 35;53;41 ALTURA (m): 5

INFORMAÇÕES GERAIS

SITUAÇÃO FITOSSANITÁRIA GERAL:

- [ ] Fungos/Pragas/Outros
- [ ] Vandalismo
- [ ] Sistema Radicular Exposto
- [ ] Inclinação Acentuada
- [ ] Risco de Queda
- [ ] Poda Drástica

PRESENÇA PRÓXIMA DE:

- [ ] Poste
- [ ] Rede Elétrica
- [ ] Rede Subterrânea
- [ ] Construção

VIGOR DA COPA: Vigorosa

SITUAÇÃO DA VIA: Canteiro Ajardinado

FACE: Sul

OBSERVAÇÕES GERAIS:

PLANOS
ENGENHARIA

FICHA DE CADASTRAMENTO ARBÓREO

FOTOS:





PLANOS
ENGENHARIA

FICHA DE CADASTRAMENTO ARBÓREO

FICHA: 813 DATA: 03/06/2021

UTM X 274587 UTM Y 7469670 REGIÃO DE CADASTRAMENTO A-02

ENDEREÇO: Rua Valparaíso, 303, Bairro - Jd. Carmem Cristina

INFORMAÇÕES DO EXEMPLAR

NOME POPULAR: Murta

NOME CIENTÍFICO: *Murraya paniculata*

ORIGEM: Exótica

CAP (cm): 25;25;25;25;25;25;25;25 ALTURA (m): 3

INFORMAÇÕES GERAIS

SITUAÇÃO FITOSSANITÁRIA GERAL:

- [ ] Fungos/Pragas/Outros
- [ ] Vandalismo
- [ ] Sistema Radicular Exposto
- [ ] Inclinação Acentuada
- [ ] Risco de Queda
- [ ] Poda Drástica

PRESENÇA PRÓXIMA DE:

- [ ] Poste
- [ ] Rede Elétrica
- [ ] Rede Subterrânea
- [ ] Construção

VIGOR DA COPA: Vigorosa

SITUAÇÃO DA VIA: Canteiro Ajardinado

FACE: Norte

OBSERVAÇÕES GERAIS:

PLANOS
ENGENHARIA

FICHA DE CADASTRAMENTO ARBÓREO

FOTOS:





FICHA DE CADASTRAMENTO ARBÓREO

FICHA: 814 DATA: 03/06/2021

UTM X 274546 UTM Y 7469696 REGIÃO DE CADASTRAMENTO A-02

ENDEREÇO: Rua Valparaíso, 234, Bairro - Jd. Carmem Cristina

INFORMAÇÕES DO EXEMPLAR

NOME POPULAR: Murta

NOME CIENTÍFICO: *Murraya paniculata*

ORIGEM: Exótica

CAP (cm): 41 ALTURA (m): 4

INFORMAÇÕES GERAIS

SITUAÇÃO FITOSSANITÁRIA GERAL:

- [ ] Fungos/Pragas/Outros
- [ ] Vandalismo
- [ ] Sistema Radicular Exposto
- [x] Inclinação Acentuada
- [ ] Risco de Queda
- [ ] Poda Drástica

PRESENÇA PRÓXIMA DE:

- [ ] Poste
- [x] Rede Elétrica
- [ ] Rede Subterrânea
- [ ] Construção

VIGOR DA COPA: Vigorosa

SITUAÇÃO DA VIA: Canteiro Ajardinado

FACE: Norte

OBSERVAÇÕES GERAIS:

PLANOS
ENGENHARIA

FICHA DE CADASTRAMENTO ARBÓREO

FOTOS:





FICHA DE CADASTRAMENTO ARBÓREO

FICHA: 815 DATA: 03/06/2021

UTM X 274540 UTM Y 7469699 REGIÃO DE CADASTRAMENTO A-02

ENDEREÇO: Rua Valparaíso, 234, Bairro - Jd. Carmem Cristina

INFORMAÇÕES DO EXEMPLAR

NOME POPULAR: Murta

NOME CIENTÍFICO: *Murraya paniculata*

ORIGEM: Exótica

CAP (cm): 41;38 ALTURA (m): 3

INFORMAÇÕES GERAIS

SITUAÇÃO FITOSSANITÁRIA GERAL:

- [ ] Fungos/Pragas/Outros
- [ ] Vandalismo
- [ ] Sistema Radicular Exposto
- [ ] Inclinação Acentuada
- [ ] Risco de Queda
- [ ] Poda Drástica

PRESENÇA PRÓXIMA DE:

- [ ] Poste
- [ ] Rede Elétrica
- [ ] Rede Subterrânea
- [ ] Construção

VIGOR DA COPA: Vigorosa

SITUAÇÃO DA VIA: Canteiro Ajardinado

FACE: Norte

OBSERVAÇÕES GERAIS:

PLANOS
ENGENHARIA

FICHA DE CADASTRAMENTO ARBÓREO

FOTOS:





FICHA DE CADASTRAMENTO ARBÓREO

FICHA: 816 DATA: 03/06/2021

UTM X 274507 UTM Y 7469720 REGIÃO DE CADASTRAMENTO A-02

ENDEREÇO: Rua Valparaíso, 194, Bairro - Jd. Carmem Cristina

INFORMAÇÕES DO EXEMPLAR

NOME POPULAR: Murta

NOME CIENTÍFICO: *Murraya paniculata*

ORIGEM: Exótica

CAP (cm): 53;53;38 ALTURA (m): 4

INFORMAÇÕES GERAIS

SITUAÇÃO FITOSSANITÁRIA GERAL:

- [ ] Fungos/Pragas/Outros
- [ ] Vandalismo
- [ ] Sistema Radicular Exposto
- [ ] Inclinação Acentuada
- [ ] Risco de Queda
- [ ] Poda Drástica

PRESENÇA PRÓXIMA DE:

- [ ] Poste
- [ ] Rede Elétrica
- [ ] Rede Subterrânea
- [ ] Construção

VIGOR DA COPA: Vigorosa

SITUAÇÃO DA VIA: Canteiro Cimentado

FACE: Norte

OBSERVAÇÕES GERAIS:

PLANOS
ENGENHARIA

FICHA DE CADASTRAMENTO ARBÓREO

FOTOS:





FICHA DE CADASTRAMENTO ARBÓREO

FICHA: 817 DATA: 03/06/2021

UTM X 274496 UTM Y 7469728 REGIÃO DE CADASTRAMENTO A-02

ENDEREÇO: Rua Valparaíso, 184, Bairro - Jd. Carmem Cristina

INFORMAÇÕES DO EXEMPLAR

NOME POPULAR: Canelinha

NOME CIENTÍFICO: *Nectandra megapotamica*

ORIGEM: Nativa

CAP (cm): 63 ALTURA (m): 5

INFORMAÇÕES GERAIS

SITUAÇÃO FITOSSANITÁRIA GERAL:

- [ ] Fungos/Pragas/Outros
- [ ] Vandalismo
- [ ] Sistema Radicular Exposto
- [ ] Inclinação Acentuada
- [ ] Risco de Queda
- [ ] Poda Drástica

PRESENÇA PRÓXIMA DE:

- [ ] Poste
- [x] Rede Elétrica
- [ ] Rede Subterrânea
- [ ] Construção

VIGOR DA COPA: Vigorosa

SITUAÇÃO DA VIA: Canteiro Cimentado

FACE: Norte

OBSERVAÇÕES GERAIS:

PLANOS
ENGENHARIA

FICHA DE CADASTRAMENTO ARBÓREO

FOTOS:





FICHA DE CADASTRAMENTO ARBÓREO

FICHA: 818 DATA: 03/06/2021

UTM X 274493 UTM Y 7469729 REGIÃO DE CADASTRAMENTO A-02

ENDEREÇO: Rua Valparaíso, 184, Bairro - Jd. Carmem Cristina

INFORMAÇÕES DO EXEMPLAR

NOME POPULAR: Pinheiro

NOME CIENTÍFICO: *Pinus elliottii*

ORIGEM: Exótica

CAP (cm): 69 ALTURA (m): 5

INFORMAÇÕES GERAIS

SITUAÇÃO FITOSSANITÁRIA GERAL:

- [ ] Fungos/Pragas/Outros
- [ ] Vandalismo
- [ ] Sistema Radicular Exposto
- [ ] Inclinação Acentuada
- [ ] Risco de Queda
- [ ] Poda Drástica

PRESENÇA PRÓXIMA DE:

- [ ] Poste
- [ ] Rede Subterrânea
- [x] Rede Elétrica
- [ ] Construção

VIGOR DA COPA: Vigorosa

SITUAÇÃO DA VIA: Canteiro Ajardinado

FACE: Norte

OBSERVAÇÕES GERAIS:

PLANOS
ENGENHARIA

FICHA DE CADASTRAMENTO ARBÓREO

FOTOS:





FICHA DE CADASTRAMENTO ARBÓREO

FICHA: 819 DATA: 03/06/2021

UTM X 274486 UTM Y 7469733 REGIÃO DE CADASTRAMENTO A-02

ENDEREÇO: Rua Valparaíso, 174, Bairro - Jd. Carmem Cristina

INFORMAÇÕES DO EXEMPLAR

NOME POPULAR: Aroeira-salsa

NOME CIENTÍFICO: *Schinus molle*

ORIGEM: Nativa

CAP (cm): 72 ALTURA (m): 4

INFORMAÇÕES GERAIS

SITUAÇÃO FITOSSANITÁRIA GERAL:

- [ ] Fungos/Pragas/Outros
- [ ] Vandalismo
- [ ] Sistema Radicular Exposto
- [ ] Inclinação Acentuada
- [ ] Risco de Queda
- [ ] Poda Drástica

PRESENÇA PRÓXIMA DE:

- [ ] Poste
- [x] Rede Elétrica
- [ ] Rede Subterrânea
- [ ] Construção

VIGOR DA COPA: Vigorosa

SITUAÇÃO DA VIA: Canteiro Ajardinado

FACE: Norte

OBSERVAÇÕES GERAIS:

PLANOS
ENGENHARIA

FICHA DE CADASTRAMENTO ARBÓREO

FOTOS:





PLANOS ENGENHARIA

FICHA DE CADASTRAMENTO ARBÓREO

FICHA: 820 DATA: 03/06/2021

UTM X 274482 UTM Y 7469735 REGIÃO DE CADASTRAMENTO A-02

ENDEREÇO: Rua Valparaíso, 164, Bairro - Jd. Carmem Cristina

INFORMAÇÕES DO EXEMPLAR

NOME POPULAR: Murta

NOME CIENTÍFICO: *Murraya paniculata*

ORIGEM: Exótica

CAP (cm): 31;19;19;16;16;16;16 ALTURA (m): 3

INFORMAÇÕES GERAIS

SITUAÇÃO FITOSSANITÁRIA GERAL:

- [ ] Fungos/Pragas/Outros
- [ ] Vandalismo
- [ ] Sistema Radicular Exposto
- [ ] Inclinação Acentuada
- [ ] Risco de Queda
- [ ] Poda Drástica

PRESENÇA PRÓXIMA DE:

- [ ] Poste
- [ ] Rede Elétrica
- [ ] Rede Subterrânea
- [ ] Construção

VIGOR DA COPA: Vigorosa

SITUAÇÃO DA VIA: Canteiro Ajardinado

FACE: Norte

OBSERVAÇÕES GERAIS:

PLANOS
ENGENHARIA

FICHA DE CADASTRAMENTO ARBÓREO

FOTOS:





FICHA DE CADASTRAMENTO ARBÓREO

FICHA: 821 DATA: 03/06/2021

UTM X 274466 UTM Y 7469746 REGIÃO DE CADASTRAMENTO A-02

ENDEREÇO: Rua Valparaíso, 154, Bairro - Jd. Carmem Cristina

INFORMAÇÕES DO EXEMPLAR

NOME POPULAR: Murta

NOME CIENTÍFICO: *Murraya paniculata*

ORIGEM: Exótica

CAP (cm): 25;25;25;25;25;25;25;25;25;25;25 ALTURA (m): 3

INFORMAÇÕES GERAIS

SITUAÇÃO FITOSSANITÁRIA GERAL:

- ☐ Fungos/Pragas/Outros
- ☐ Vandalismo
- ☐ Sistema Radicular Exposto
- ☐ Inclinação Acentuada
- ☐ Risco de Queda
- ☐ Poda Drástica

PRESENÇA PRÓXIMA DE:

- ☐ Poste
- ☐ Rede Elétrica
- ☐ Rede Subterrânea
- ☐ Construção

VIGOR DA COPA: Vigorosa

SITUAÇÃO DA VIA: Canteiro Cimentado

FACE: Norte

OBSERVAÇÕES GERAIS:

PLANOS
ENGENHARIA

FICHA DE CADASTRAMENTO ARBÓREO

FOTOS:





PLANOS
ENGENHARIA

FICHA DE CADASTRAMENTO ARBÓREO

FICHA: 822 DATA: 03/06/2021

UTM X 274457 UTM Y 7469751 REGIÃO DE CADASTRAMENTO A-02

ENDEREÇO: Rua Valparaíso, 144, Bairro - Jd. Carmem Cristina

INFORMAÇÕES DO EXEMPLAR

NOME POPULAR: Murta

NOME CIENTÍFICO: *Murraya paniculata*

ORIGEM: Exótica

CAP (cm): 16;16;16;16;16;16;16;16;16 ALTURA (m): 3

INFORMAÇÕES GERAIS

SITUAÇÃO FITOSSANITÁRIA GERAL:

- ☐ Fungos/Pragas/Outros
- ☐ Vandalismo
- ☐ Sistema Radicular Exposto
- ☐ Inclinação Acentuada
- ☐ Risco de Queda
- ☐ Poda Drástica

PRESENÇA PRÓXIMA DE:

- ☐ Poste
- ☐ Rede Elétrica
- ☐ Rede Subterrânea
- ☐ Construção

VIGOR DA COPA: Vigorosa

SITUAÇÃO DA VIA: Canteiro Cimentado

FACE: Norte

OBSERVAÇÕES GERAIS:

PLANOS
ENGENHARIA

FICHA DE CADASTRAMENTO ARBÓREO

FOTOS:





FICHA DE CADASTRAMENTO ARBÓREO

FICHA: 823 DATA: 03/06/2021

UTM X 274450 UTM Y 7469755 REGIÃO DE CADASTRAMENTO A-02

ENDEREÇO: Rua Valparaíso, 134, Bairro - Jd. Carmem Cristina

INFORMAÇÕES DO EXEMPLAR

NOME POPULAR: Murta

NOME CIENTÍFICO: *Murraya paniculata*

ORIGEM: Exótica

CAP (cm): 38;25;25;25;25;19;19;19 ALTURA (m): 3

INFORMAÇÕES GERAIS

SITUAÇÃO FITOSSANITÁRIA GERAL:

- [ ] Fungos/Pragas/Outros
- [ ] Vandalismo
- [ ] Sistema Radicular Exposto
- [ ] Inclinação Acentuada
- [ ] Risco de Queda
- [ ] Poda Drástica

PRESENÇA PRÓXIMA DE:

- [ ] Poste
- [x] Rede Elétrica
- [ ] Rede Subterrânea
- [ ] Construção

VIGOR DA COPA: Vigorosa

SITUAÇÃO DA VIA: Canteiro Cimentado

FACE: Norte

OBSERVAÇÕES GERAIS:

PLANOS
ENGENHARIA

FICHA DE CADASTRAMENTO ARBÓREO

FOTOS:





FICHA DE CADASTRAMENTO ARBÓREO

FICHA: 824 DATA: 03/06/2021

UTM X 274445 UTM Y 7469758 REGIÃO DE CADASTRAMENTO A-02

ENDEREÇO: Rua Valparaíso, 124, Bairro - Jd. Carmem Cristina

INFORMAÇÕES DO EXEMPLAR

NOME POPULAR: Murta

NOME CIENTÍFICO: *Murraya paniculata*

ORIGEM: Exótica

CAP (cm): 16;16;16;16;16;16;16 ALTURA (m): 3

INFORMAÇÕES GERAIS

SITUAÇÃO FITOSSANITÁRIA GERAL:

- ☐ Fungos/Pragas/Outros
- ☐ Vandalismo
- ☐ Sistema Radicular Exposto
- ☐ Inclinação Acentuada
- ☐ Risco de Queda
- ☐ Poda Drástica

PRESENÇA PRÓXIMA DE:

- ☐ Poste
- ☐ Rede Elétrica
- ☐ Rede Subterrânea
- ☐ Construção

VIGOR DA COPA: Vigorosa

SITUAÇÃO DA VIA: Canteiro Cimentado

FACE: Norte

OBSERVAÇÕES GERAIS:

PLANOS
ENGENHARIA

FICHA DE CADASTRAMENTO ARBÓREO

FOTOS:



PLANOS
ENGENHARIA

FICHA DE CADASTRAMENTO ARBÓREO

FICHA: 825 DATA: 03/06/2021

UTM X 274437 UTM Y 7469763 REGIÃO DE CADASTRAMENTO A-02

ENDEREÇO: Rua Valparaíso, 114, Bairro - Jd. Carmem Cristina

INFORMAÇÕES DO EXEMPLAR

NOME POPULAR: Murta

NOME CIENTÍFICO: *Murraya paniculata*

ORIGEM: Exótica

CAP (cm): 25;16;16;16;16 ALTURA (m): 3

INFORMAÇÕES GERAIS

SITUAÇÃO FITOSSANITÁRIA GERAL:

- [ ] Fungos/Pragas/Outros
- [ ] Vandalismo
- [ ] Sistema Radicular Exposto
- [ ] Inclinação Acentuada
- [ ] Risco de Queda
- [ ] Poda Drástica

PRESENÇA PRÓXIMA DE:

- [ ] Poste
- [ ] Rede Elétrica
- [ ] Rede Subterrânea
- [ ] Construção

VIGOR DA COPA: Vigorosa

SITUAÇÃO DA VIA: Canteiro Cimentado

FACE: Norte

OBSERVAÇÕES GERAIS:

PLANOS
ENGENHARIA

FICHA DE CADASTRAMENTO ARBÓREO

FOTOS:



PLANOS
ENGENHARIA

FICHA DE CADASTRAMENTO ARBÓREO

FICHA: 826 DATA: 03/06/2021

UTM X 274410 UTM Y 7469779 REGIÃO DE CADASTRAMENTO A-02

ENDEREÇO: Rua Valparaíso, 52, Bairro - Jd. Carmem Cristina

INFORMAÇÕES DO EXEMPLAR

NOME POPULAR: Limão

NOME CIENTÍFICO: *Citrus limon*

ORIGEM: Exótica

CAP (cm): 16;16 ALTURA (m): 3

INFORMAÇÕES GERAIS

SITUAÇÃO FITOSSANITÁRIA GERAL:

- [ ] Fungos/Pragas/Outros
- [ ] Vandalismo
- [ ] Sistema Radicular Exposto
- [ ] Inclinação Acentuada
- [ ] Risco de Queda
- [ ] Poda Drástica

PRESENÇA PRÓXIMA DE:

- [ ] Poste
- [ ] Rede Elétrica
- [ ] Rede Subterrânea
- [ ] Construção

VIGOR DA COPA: Vigorosa

SITUAÇÃO DA VIA: Canteiro Ajardinado

FACE: Norte

OBSERVAÇÕES GERAIS:

PLANOS
ENGENHARIA

FICHA DE CADASTRAMENTO ARBÓREO

FOTOS:



FICHA DE CADASTRAMENTO ARBÓREO

FICHA: 827 DATA: 03/06/2021

UTM X 274402 UTM Y 7469784 REGIÃO DE CADASTRAMENTO A-02

ENDEREÇO: Rua Valparaíso, 52, Bairro - Jd. Carmem Cristina

INFORMAÇÕES DO EXEMPLAR

NOME POPULAR: Quaresmeira

NOME CIENTÍFICO: *Pleroma granulosum*

ORIGEM: Nativa

CAP (cm): ALTURA (m): 2

INFORMAÇÕES GERAIS

SITUAÇÃO FITOSSANITÁRIA GERAL:

- ☐ Fungos/Pragas/Outros
- ☐ Vandalismo
- ☐ Sistema Radicular Exposto
- ☐ Inclinação Acentuada
- ☐ Risco de Queda
- ☐ Poda Drástica

PRESENÇA PRÓXIMA DE:

- ☐ Poste
- ☐ Rede Elétrica
- ☐ Rede Subterrânea
- ☐ Construção

VIGOR DA COPA: Vigorosa

SITUAÇÃO DA VIA: Canteiro Ajardinado

FACE: Norte

OBSERVAÇÕES GERAIS:

PLANOS
ENGENHARIA

FICHA DE CADASTRAMENTO ARBÓREO

FOTOS:



FICHA DE CADASTRAMENTO ARBÓREO

FICHA: 828 DATA: 03/06/2021

UTM X 274394 UTM Y 7469788 REGIÃO DE CADASTRAMENTO A-02

ENDEREÇO: Rua Valparaíso, 52, Bairro - Jd. Carmem Cristina

INFORMAÇÕES DO EXEMPLAR

NOME POPULAR: Ipê-roxo

NOME CIENTÍFICO: *Handroanthus impetiginosus*

ORIGEM: Nativa

CAP (cm): 14 ALTURA (m): 10

INFORMAÇÕES GERAIS

SITUAÇÃO FITOSSANITÁRIA GERAL:

- [ ] Fungos/Pragas/Outros
- [ ] Vandalismo
- [ ] Sistema Radicular Exposto
- [ ] Inclinação Acentuada
- [ ] Risco de Queda
- [ ] Poda Drástica

PRESENÇA PRÓXIMA DE:

- [ ] Poste
- [ ] Rede Subterrânea
- [x] Rede Elétrica
- [ ] Construção

VIGOR DA COPA: Vigorosa

SITUAÇÃO DA VIA: Canteiro Ajardinado

FACE: Norte

OBSERVAÇÕES GERAIS:

PLANOS
ENGENHARIA

FICHA DE CADASTRAMENTO ARBÓREO

FOTOS:







FICHA DE CADASTRAMENTO ARBÓREO

FICHA: 829 DATA: 03/06/2021

UTM X 274373 UTM Y 7469776 REGIÃO DE CADASTRAMENTO A-02

ENDEREÇO: Rua Pacaembu, 39, Bairro - Jd. Carmem Cristina

INFORMAÇÕES DO EXEMPLAR

NOME POPULAR:

NOME CIENTÍFICO:

ORIGEM:

CAP (cm): ALTURA (m):

INFORMAÇÕES GERAIS

SITUAÇÃO FITOSSANITÁRIA GERAL:

- [ ] Fungos/Pragas/Outros
- [ ] Vandalismo
- [ ] Sistema Radicular Exposto
- [ ] Inclinação Acentuada
- [ ] Risco de Queda
- [ ] Poda Drástica

PRESENÇA PRÓXIMA DE:

- [ ] Poste
- [ ] Rede Elétrica
- [ ] Rede Subterrânea
- [ ] Construção

VIGOR DA COPA:

SITUAÇÃO DA VIA:

FACE: Oeste

OBSERVAÇÕES GERAIS:

Trecho sem arborização.

PLANOS
ENGENHARIA

FICHA DE CADASTRAMENTO ARBÓREO

FOTOS:





FICHA DE CADASTRAMENTO ARBÓREO

FICHA: 830 DATA: 03/06/2021

UTM X 274357 UTM Y 7469713 REGIÃO DE CADASTRAMENTO A-02

ENDEREÇO: Rua Pacaembu, 39, Bairro - Jd. Carmem Cristina

INFORMAÇÕES DO EXEMPLAR

NOME POPULAR: Flamboyant-mirim

NOME CIENTÍFICO: *Caesalpinia pulcherrima*

ORIGEM: Exótica

CAP (cm): 28 ALTURA (m): 3

INFORMAÇÕES GERAIS

SITUAÇÃO FITOSSANITÁRIA GERAL:

- [ ] Fungos/Pragas/Outros
- [ ] Vandalismo
- [ ] Sistema Radicular Exposto
- [ ] Inclinação Acentuada
- [ ] Risco de Queda
- [ ] Poda Drástica

PRESENÇA PRÓXIMA DE:

- [ ] Poste
- [ ] Rede Subterrânea
- [x] Rede Elétrica
- [ ] Construção

VIGOR DA COPA: Vigorosa

SITUAÇÃO DA VIA: Canteiro Ajardinado

FACE: Oeste

OBSERVAÇÕES GERAIS:

PLANOS
ENGENHARIA

FICHA DE CADASTRAMENTO ARBÓREO

FOTOS:





PLANOS
ENGENHARIA

FICHA DE CADASTRAMENTO ARBÓREO

FICHA: 831 DATA: 03/06/2021

UTM X 274357 UTM Y 7469711 REGIÃO DE CADASTRAMENTO A-02

ENDEREÇO: Rua Pacaembu, 39, Bairro - Jd. Carmem Cristina

INFORMAÇÕES DO EXEMPLAR

NOME POPULAR: Oiti

NOME CIENTÍFICO: *Licania tomentosa*

ORIGEM: Nativa

CAP (cm): 28;28;25;25 ALTURA (m): 4

INFORMAÇÕES GERAIS

SITUAÇÃO FITOSSANITÁRIA GERAL:

- [ ] Fungos/Pragas/Outros
- [ ] Vandalismo
- [ ] Sistema Radicular Exposto
- [ ] Inclinação Acentuada
- [ ] Risco de Queda
- [ ] Poda Drástica

PRESENÇA PRÓXIMA DE:

- [ ] Poste
- [ ] Rede Subterrânea
- [x] Rede Elétrica
- [ ] Construção

VIGOR DA COPA: Vigorosa

SITUAÇÃO DA VIA: Canteiro Ajardinado

FACE: Oeste

OBSERVAÇÕES GERAIS:

PLANOS
ENGENHARIA

FICHA DE CADASTRAMENTO ARBÓREO

FOTOS:





PLANOS ENGENHARIA

FICHA DE CADASTRAMENTO ARBÓREO

FICHA: 832 DATA: 03/06/2021

UTM X 274431 UTM Y 7469704 REGIÃO DE CADASTRAMENTO A-02

ENDEREÇO: Rua João Batista da Silva, 493, Bairro - Jd. Carmem Cristina

INFORMAÇÕES DO EXEMPLAR

NOME POPULAR: Murta

NOME CIENTÍFICO: *Murraya paniculata*

ORIGEM: Exótica

CAP (cm): 35;35;31;22 ALTURA (m): 4

INFORMAÇÕES GERAIS

SITUAÇÃO FITOSSANITÁRIA GERAL:

- [ ] Fungos/Pragas/Outros
- [ ] Vandalismo
- [ ] Sistema Radicular Exposto
- [ ] Inclinação Acentuada
- [ ] Risco de Queda
- [ ] Poda Drástica

PRESENÇA PRÓXIMA DE:

- [ ] Poste
- [ ] Rede Elétrica
- [ ] Rede Subterrânea
- [ ] Construção

VIGOR DA COPA: Vigorosa

SITUAÇÃO DA VIA: Canteiro Cimentado

FACE: Sul

OBSERVAÇÕES GERAIS:

PLANOS
ENGENHARIA

FICHA DE CADASTRAMENTO ARBÓREO

FOTOS:





FICHA DE CADASTRAMENTO ARBÓREO

FICHA: 833 DATA: 03/06/2021

UTM X 274439 UTM Y 7469698 REGIÃO DE CADASTRAMENTO A-02

ENDEREÇO: Rua João Batista da Silva, 483, Bairro - Jd. Carmem Cristina

INFORMAÇÕES DO EXEMPLAR

NOME POPULAR: Figueira-benjamim

NOME CIENTÍFICO: *Ficus benjamina*

ORIGEM: Exótica

CAP (cm): 288 ALTURA (m): 6

INFORMAÇÕES GERAIS

SITUAÇÃO FITOSSANITÁRIA GERAL:

- [ ] Fungos/Pragas/Outros
- [ ] Vandalismo
- [x] Sistema Radicular Exposto
- [ ] Inclinação Acentuada
- [ ] Risco de Queda
- [ ] Poda Drástica

PRESENÇA PRÓXIMA DE:

- [ ] Poste
- [x] Rede Elétrica
- [ ] Rede Subterrânea
- [ ] Construção

VIGOR DA COPA: Vigorosa

SITUAÇÃO DA VIA: Canteiro Cimentado

FACE: Sul

OBSERVAÇÕES GERAIS:

PLANOS
ENGENHARIA

FICHA DE CADASTRAMENTO ARBÓREO

FOTOS:





FICHA DE CADASTRAMENTO ARBÓREO

FICHA: 834 DATA: 03/06/2021

UTM X 274438 UTM Y 7469688 REGIÃO DE CADASTRAMENTO A-02

ENDEREÇO: Rua João Batista da Silva, 139, Bairro - Jd. Carmem Cristina

INFORMAÇÕES DO EXEMPLAR

NOME POPULAR: Murta

NOME CIENTÍFICO: *Murraya paniculata*

ORIGEM: Exótica

CAP (cm): 31;31;31;31;31;16;16;16;16;16 ALTURA (m): 4

INFORMAÇÕES GERAIS

SITUAÇÃO FITOSSANITÁRIA GERAL:

- ☐ Fungos/Pragas/Outros
- ☐ Vandalismo
- ☐ Sistema Radicular Exposto
- ☐ Inclinação Acentuada
- ☐ Risco de Queda
- ☐ Poda Drástica

PRESENÇA PRÓXIMA DE:

- ☐ Poste
- ☐ Rede Elétrica
- ☐ Rede Subterrânea
- ☐ Construção

VIGOR DA COPA: Não Vigorosa

SITUAÇÃO DA VIA: Canteiro Cimentado

FACE: Norte

OBSERVAÇÕES GERAIS:

PLANOS
ENGENHARIA

FICHA DE CADASTRAMENTO ARBÓREO

FOTOS:



FICHA DE CADASTRAMENTO ARBÓREO

FICHA: 835 DATA: 03/06/2021

UTM X 274440 UTM Y 7469686 REGIÃO DE CADASTRAMENTO A-02

ENDEREÇO: Rua João Batista da Silva, 139, Bairro - Jd. Carmem Cristina

INFORMAÇÕES DO EXEMPLAR

NOME POPULAR: Acerola

NOME CIENTÍFICO: *Malpighia emarginata*

ORIGEM: Exótica

CAP (cm): ALTURA (m): 3

INFORMAÇÕES GERAIS

SITUAÇÃO FITOSSANITÁRIA GERAL:

- [ ] Fungos/Pragas/Outros
- [ ] Vandalismo
- [ ] Sistema Radicular Exposto
- [ ] Inclinação Acentuada
- [ ] Risco de Queda
- [ ] Poda Drástica

PRESENÇA PRÓXIMA DE:

- [ ] Poste
- [ ] Rede Elétrica
- [ ] Rede Subterrânea
- [ ] Construção

VIGOR DA COPA: Vigorosa

SITUAÇÃO DA VIA: Canteiro Cimentado

FACE: Norte

OBSERVAÇÕES GERAIS:

PLANOS
ENGENHARIA

FICHA DE CADASTRAMENTO ARBÓREO

FOTOS:



FICHA DE CADASTRAMENTO ARBÓREO

FICHA: 836 DATA: 03/06/2021

UTM X 274446 UTM Y 7469694 REGIÃO DE CADASTRAMENTO A-02

ENDEREÇO: Rua João Batista da Silva, 473, Bairro - Jd. Carmem Cristina

INFORMAÇÕES DO EXEMPLAR

NOME POPULAR: Acerola

NOME CIENTÍFICO: *Malpighia emarginata*

ORIGEM: Exótica

CAP (cm): ALTURA (m): 3

INFORMAÇÕES GERAIS

SITUAÇÃO FITOSSANITÁRIA GERAL:

- ☐ Fungos/Pragas/Outros
- ☐ Vandalismo
- ☐ Sistema Radicular Exposto
- ☐ Inclinação Acentuada
- ☐ Risco de Queda
- ☐ Poda Drástica

PRESENÇA PRÓXIMA DE:

- ☐ Poste
- ☐ Rede Elétrica
- ☐ Rede Subterrânea
- ☐ Construção

VIGOR DA COPA: Vigorosa

SITUAÇÃO DA VIA: Canteiro Cimentado

FACE: Sul

OBSERVAÇÕES GERAIS:

PLANOS
ENGENHARIA

FICHA DE CADASTRAMENTO ARBÓREO

FOTOS:



FICHA DE CADASTRAMENTO ARBÓREO

FICHA: 837 DATA: 03/06/2021

UTM X 274448 UTM Y 7469682 REGIÃO DE CADASTRAMENTO A-02

ENDEREÇO: Rua João Batista da Silva, 149, Bairro - Jd. Carmem Cristina

INFORMAÇÕES DO EXEMPLAR

NOME POPULAR: Acerola

NOME CIENTÍFICO: *Malpighia emarginata*

ORIGEM: Exótica

CAP (cm): ALTURA (m): 2

INFORMAÇÕES GERAIS

SITUAÇÃO FITOSSANITÁRIA GERAL:

- ☐ Fungos/Pragas/Outros
- ☐ Vandalismo
- ☐ Sistema Radicular Exposto
- ☐ Inclinação Acentuada
- ☐ Risco de Queda
- ☐ Poda Drástica

PRESENÇA PRÓXIMA DE:

- ☐ Poste
- ☐ Rede Elétrica
- ☐ Rede Subterrânea
- ☐ Construção

VIGOR DA COPA: Vigorosa

SITUAÇÃO DA VIA: Canteiro Cimentado

FACE: Norte

OBSERVAÇÕES GERAIS:

PLANOS
ENGENHARIA

FICHA DE CADASTRAMENTO ARBÓREO

FOTOS:



PLANOS
ENGENHARIA

FICHA DE CADASTRAMENTO ARBÓREO

FICHA: 838 DATA: 03/06/2021

UTM X 274460 UTM Y 7469686 REGIÃO DE CADASTRAMENTO A-02

ENDEREÇO: Rua João Batista da Silva, 453, Bairro - Jd. Carmem Cristina

INFORMAÇÕES DO EXEMPLAR

NOME POPULAR: Chapéu-de-napoleão

NOME CIENTÍFICO: *Thevetia peruviana*

ORIGEM: Exótica

CAP (cm): 50;35;28 ALTURA (m): 4

INFORMAÇÕES GERAIS

SITUAÇÃO FITOSSANITÁRIA GERAL:

- [ ] Fungos/Pragas/Outros
- [ ] Vandalismo
- [ ] Sistema Radicular Exposto
- [ ] Inclinação Acentuada
- [ ] Risco de Queda
- [ ] Poda Drástica

PRESENÇA PRÓXIMA DE:

- [ ] Poste
- [ ] Rede Subterrânea
- [x] Rede Elétrica
- [ ] Construção

VIGOR DA COPA: Vigorosa

SITUAÇÃO DA VIA: Canteiro Ajardinado

FACE: Sul

OBSERVAÇÕES GERAIS:

PLANOS
ENGENHARIA

FICHA DE CADASTRAMENTO ARBÓREO

FOTOS:





FICHA DE CADASTRAMENTO ARBÓREO

FICHA: 839 DATA: 03/06/2021

UTM X 274460 UTM Y 7469676 REGIÃO DE CADASTRAMENTO A-02

ENDEREÇO: Rua João Batista da Silva, 169, Bairro - Jd. Carmem Cristina

INFORMAÇÕES DO EXEMPLAR

NOME POPULAR: Dedaleiro

NOME CIENTÍFICO: *Lafoensia pacari*

ORIGEM: Nativa

CAP (cm): 116 ALTURA (m): 6

INFORMAÇÕES GERAIS

SITUAÇÃO FITOSSANITÁRIA GERAL:

- ☐ Fungos/Pragas/Outros
- ☐ Vandalismo
- ☐ Sistema Radicular Exposto
- ☐ Inclinação Acentuada
- ☐ Risco de Queda
- ☐ Poda Drástica

PRESENÇA PRÓXIMA DE:

- ☐ Poste
- ☐ Rede Elétrica
- ☐ Rede Subterrânea
- ☐ Construção

VIGOR DA COPA: Vigorosa

SITUAÇÃO DA VIA: Canteiro Cimentado

FACE: Norte

OBSERVAÇÕES GERAIS:

PLANOS
ENGENHARIA

FICHA DE CADASTRAMENTO ARBÓREO

FOTOS:





FICHA DE CADASTRAMENTO ARBÓREO

FICHA: 840 DATA: 03/06/2021

UTM X 274470 UTM Y 7469678 REGIÃO DE CADASTRAMENTO A-02

ENDEREÇO: Rua João Batista da Silva, 169, Bairro - Jd. Carmem Cristina

INFORMAÇÕES DO EXEMPLAR

NOME POPULAR: Pitanga

NOME CIENTÍFICO: *Eugenia uniflora*

ORIGEM: Nativa

CAP (cm): 22;22;16 ALTURA (m): 2

INFORMAÇÕES GERAIS

SITUAÇÃO FITOSSANITÁRIA GERAL:

- [ ] Fungos/Pragas/Outros
- [ ] Vandalismo
- [ ] Sistema Radicular Exposto
- [ ] Inclinação Acentuada
- [ ] Risco de Queda
- [ ] Poda Drástica

PRESENÇA PRÓXIMA DE:

- [ ] Poste
- [ ] Rede Subterrânea
- [x] Rede Elétrica
- [ ] Construção

VIGOR DA COPA: Vigorosa

SITUAÇÃO DA VIA: Canteiro Cimentado

FACE: Sul

OBSERVAÇÕES GERAIS:

PLANOS
ENGENHARIA

FICHA DE CADASTRAMENTO ARBÓREO

FOTOS:





PLANOS ENGENHARIA

FICHA DE CADASTRAMENTO ARBÓREO

FICHA: 841 DATA: 03/06/2021

UTM X 274480 UTM Y 7469672 REGIÃO DE CADASTRAMENTO A-02

ENDEREÇO: Rua João Batista da Silva, 179, Bairro - Jd. Carmem Cristina

INFORMAÇÕES DO EXEMPLAR

NOME POPULAR: Murta

NOME CIENTÍFICO: *Murraya paniculata*

ORIGEM: Exótica

CAP (cm): 35;35;35;16;16;16;16;16;16 ALTURA (m): 3

INFORMAÇÕES GERAIS

SITUAÇÃO FITOSSANITÁRIA GERAL:

- [ ] Fungos/Pragas/Outros
- [ ] Vandalismo
- [ ] Sistema Radicular Exposto
- [ ] Inclinação Acentuada
- [ ] Risco de Queda
- [ ] Poda Drástica

PRESENÇA PRÓXIMA DE:

- [ ] Poste
- [ ] Rede Elétrica
- [ ] Rede Subterrânea
- [ ] Construção

VIGOR DA COPA: Vigorosa

SITUAÇÃO DA VIA: Canteiro Ajardinado

FACE: Sul

OBSERVAÇÕES GERAIS:

PLANOS
ENGENHARIA

FICHA DE CADASTRAMENTO ARBÓREO

FOTOS:



PLANOS
ENGENHARIA

FICHA DE CADASTRAMENTO ARBÓREO

FICHA: 842 DATA: 03/06/2021

UTM X 274485 UTM Y 7469659 REGIÃO DE CADASTRAMENTO A-02

ENDEREÇO: Rua João Batista da Silva, 189, Bairro - Jd. Carmem Cristina

INFORMAÇÕES DO EXEMPLAR

NOME POPULAR: Murta

NOME CIENTÍFICO: *Murraya paniculata*

ORIGEM: Exótica

CAP (cm): 41;38;38;31;31 ALTURA (m): 3

INFORMAÇÕES GERAIS

SITUAÇÃO FITOSSANITÁRIA GERAL:

- [ ] Fungos/Pragas/Outros
- [ ] Vandalismo
- [ ] Sistema Radicular Exposto
- [ ] Inclinação Acentuada
- [ ] Risco de Queda
- [ ] Poda Drástica

PRESENÇA PRÓXIMA DE:

- [ ] Poste
- [ ] Rede Elétrica
- [ ] Rede Subterrânea
- [ ] Construção

VIGOR DA COPA: Vigorosa

SITUAÇÃO DA VIA: Canteiro Ajardinado

FACE: Norte

OBSERVAÇÕES GERAIS:

PLANOS
ENGENHARIA

FICHA DE CADASTRAMENTO ARBÓREO

FOTOS:



FICHA DE CADASTRAMENTO ARBÓREO

FICHA: 843 DATA: 03/06/2021

UTM X 274496 UTM Y 7469663 REGIÃO DE CADASTRAMENTO A-02

ENDEREÇO: Rua João Batista da Silva, 413, Bairro - Jd. Carmem Cristina

INFORMAÇÕES DO EXEMPLAR

NOME POPULAR: Murta

NOME CIENTÍFICO: *Murraya paniculata*

ORIGEM: Exótica

CAP (cm): 31;31;31;31;31;31;25 ALTURA (m): 4

INFORMAÇÕES GERAIS

SITUAÇÃO FITOSSANITÁRIA GERAL:

- [ ] Fungos/Pragas/Outros
- [ ] Vandalismo
- [ ] Sistema Radicular Exposto
- [ ] Inclinação Acentuada
- [ ] Risco de Queda
- [ ] Poda Drástica

PRESENÇA PRÓXIMA DE:

- [ ] Poste
- [x] Rede Elétrica
- [ ] Rede Subterrânea
- [ ] Construção

VIGOR DA COPA: Vigorosa

SITUAÇÃO DA VIA: Canteiro Cimentado

FACE: Sul

OBSERVAÇÕES GERAIS:

PLANOS
ENGENHARIA

FICHA DE CADASTRAMENTO ARBÓREO

FOTOS:





FICHA DE CADASTRAMENTO ARBÓREO

FICHA: 844 DATA: 03/06/2021

UTM X 274501 UTM Y 7469660 REGIÃO DE CADASTRAMENTO A-02

ENDEREÇO: Rua João Batista da Silva, 199, Bairro - Jd. Carmem Cristina

INFORMAÇÕES DO EXEMPLAR

NOME POPULAR: Murta

NOME CIENTÍFICO: *Murraya paniculata*

ORIGEM: Exótica

CAP (cm): 60;35 ALTURA (m): 3

INFORMAÇÕES GERAIS

SITUAÇÃO FITOSSANITÁRIA GERAL:

- [ ] Fungos/Pragas/Outros
- [ ] Vandalismo
- [ ] Sistema Radicular Exposto
- [ ] Inclinação Acentuada
- [ ] Risco de Queda
- [ ] Poda Drástica

PRESENÇA PRÓXIMA DE:

- [x] Poste
- [x] Rede Elétrica
- [ ] Rede Subterrânea
- [ ] Construção

VIGOR DA COPA: Vigorosa

SITUAÇÃO DA VIA: Canteiro Cimentado

FACE: Sul

OBSERVAÇÕES GERAIS:

PLANOS
ENGENHARIA

FICHA DE CADASTRAMENTO ARBÓREO

FOTOS:





PLANOS
ENGENHARIA

FICHA DE CADASTRAMENTO ARBÓREO

FICHA: 845 DATA: 03/06/2021

UTM X 274516 UTM Y 7469651 REGIÃO DE CADASTRAMENTO A-02

ENDEREÇO: Rua João Batista da Silva, 219, Bairro - Jd. Carmem Cristina

INFORMAÇÕES DO EXEMPLAR

NOME POPULAR: Quaresmeira

NOME CIENTÍFICO: *Pleroma granulosum*

ORIGEM: Nativa

CAP (cm): 16 ALTURA (m): 2,5

INFORMAÇÕES GERAIS

SITUAÇÃO FITOSSANITÁRIA GERAL:

- [ ] Fungos/Pragas/Outros
- [ ] Vandalismo
- [ ] Sistema Radicular Exposto
- [ ] Inclinação Acentuada
- [ ] Risco de Queda
- [ ] Poda Drástica

PRESENÇA PRÓXIMA DE:

- [ ] Poste
- [ ] Rede Subterrânea
- [x] Rede Elétrica
- [ ] Construção

VIGOR DA COPA: Vigorosa

SITUAÇÃO DA VIA: Canteiro Ajardinado

FACE: Sul

OBSERVAÇÕES GERAIS:

PLANOS
ENGENHARIA

FICHA DE CADASTRAMENTO ARBÓREO

FOTOS:





FICHA DE CADASTRAMENTO ARBÓREO

FICHA: 846 DATA: 03/06/2021

UTM X 274521 UTM Y 7469636 REGIÃO DE CADASTRAMENTO A-02

ENDEREÇO: Rua João Batista da Silva, 239, Bairro - Jd. Carmem Cristina

INFORMAÇÕES DO EXEMPLAR

NOME POPULAR: Araucária-australiana

NOME CIENTÍFICO: *Araucaria columnaris*

ORIGEM: Exótica

CAP (cm): ALTURA (m): 2

INFORMAÇÕES GERAIS

SITUAÇÃO FITOSSANITÁRIA GERAL:

- [ ] Fungos/Pragas/Outros
- [ ] Vandalismo
- [ ] Sistema Radicular Exposto
- [ ] Inclinação Acentuada
- [ ] Risco de Queda
- [ ] Poda Drástica

PRESENÇA PRÓXIMA DE:

- [ ] Poste
- [ ] Rede Elétrica
- [ ] Rede Subterrânea
- [ ] Construção

VIGOR DA COPA: Vigorosa

SITUAÇÃO DA VIA: Canteiro Ajardinado

FACE: Norte

OBSERVAÇÕES GERAIS:

PLANOS
ENGENHARIA

FICHA DE CADASTRAMENTO ARBÓREO

FOTOS:





FICHA DE CADASTRAMENTO ARBÓREO

FICHA: 847 DATA: 03/06/2021

UTM X 274528 UTM Y 7469643 REGIÃO DE CADASTRAMENTO A-02

ENDEREÇO: Rua João Batista da Silva, 383, Bairro - Jd. Carmem Cristina

INFORMAÇÕES DO EXEMPLAR

NOME POPULAR: Murta

NOME CIENTÍFICO: *Murraya paniculata*

ORIGEM: Exótica

CAP (cm): 16;16 ALTURA (m): 3

INFORMAÇÕES GERAIS

SITUAÇÃO FITOSSANITÁRIA GERAL:

- [ ] Fungos/Pragas/Outros
- [ ] Vandalismo
- [ ] Sistema Radicular Exposto
- [ ] Inclinação Acentuada
- [ ] Risco de Queda
- [ ] Poda Drástica

PRESENÇA PRÓXIMA DE:

- [ ] Poste
- [ ] Rede Subterrânea
- [x] Rede Elétrica
- [ ] Construção

VIGOR DA COPA: Vigorosa

SITUAÇÃO DA VIA: Canteiro Ajardinado

FACE: Sul

OBSERVAÇÕES GERAIS:

PLANOS
ENGENHARIA

FICHA DE CADASTRAMENTO ARBÓREO

FOTOS:



PLANOS
ENGENHARIA

FICHA DE CADASTRAMENTO ARBÓREO

FICHA: 848 DATA: 03/06/2021

UTM X 274536 UTM Y 7469627 REGIÃO DE CADASTRAMENTO A-02

ENDEREÇO: Rua João Batista da Silva, 249, Bairro - Jd. Carmem Cristina

INFORMAÇÕES DO EXEMPLAR

NOME POPULAR: Murta

NOME CIENTÍFICO: *Murraya paniculata*

ORIGEM: Exótica

CAP (cm): 35;35;35;31;31;31 ALTURA (m): 3

INFORMAÇÕES GERAIS

SITUAÇÃO FITOSSANITÁRIA GERAL:

- [ ] Fungos/Pragas/Outros
- [ ] Vandalismo
- [ ] Sistema Radicular Exposto
- [ ] Inclinação Acentuada
- [ ] Risco de Queda
- [ ] Poda Drástica

PRESENÇA PRÓXIMA DE:

- [ ] Poste
- [ ] Rede Subterrânea
- [x] Rede Elétrica
- [ ] Construção

VIGOR DA COPA: Vigorosa

SITUAÇÃO DA VIA: Canteiro Cimentado

FACE: Norte

OBSERVAÇÕES GERAIS:

PLANOS
ENGENHARIA

FICHA DE CADASTRAMENTO ARBÓREO

FOTOS:





FICHA DE CADASTRAMENTO ARBÓREO

FICHA: 849 DATA: 03/06/2021

UTM X 274546 UTM Y 7469620 REGIÃO DE CADASTRAMENTO A-02

ENDEREÇO: Rua João Batista da Silva, 273, Bairro - Jd. Carmem Cristina

INFORMAÇÕES DO EXEMPLAR

NOME POPULAR: Oiti

NOME CIENTÍFICO: *Licania tomentosa*

ORIGEM: Nativa

CAP (cm): 44 ALTURA (m): 4

INFORMAÇÕES GERAIS

SITUAÇÃO FITOSSANITÁRIA GERAL:

- [ ] Fungos/Pragas/Outros
- [ ] Vandalismo
- [ ] Sistema Radicular Exposto
- [ ] Inclinação Acentuada
- [ ] Risco de Queda
- [ ] Poda Drástica

PRESENÇA PRÓXIMA DE:

- [ ] Poste
- [ ] Rede Elétrica
- [ ] Rede Subterrânea
- [ ] Construção

VIGOR DA COPA: Vigorosa

SITUAÇÃO DA VIA: Canteiro Cimentado

FACE: Norte

OBSERVAÇÕES GERAIS:

PLANOS
ENGENHARIA

FICHA DE CADASTRAMENTO ARBÓREO

FOTOS:



PLANOS ENGENHARIA

FICHA DE CADASTRAMENTO ARBÓREO

FICHA: 850 DATA: 03/06/2021

UTM X 274551 UTM Y 7469615 REGIÃO DE CADASTRAMENTO A-02

ENDEREÇO: Rua João Batista da Silva, 273, Bairro - Jd. Carmem Cristina

INFORMAÇÕES DO EXEMPLAR

NOME POPULAR: Pau-incenso

NOME CIENTÍFICO: *Pittosporum undulatum*

ORIGEM: Exótica

CAP (cm): 25 ALTURA (m): 5

INFORMAÇÕES GERAIS

SITUAÇÃO FITOSSANITÁRIA GERAL:

- [ ] Fungos/Pragas/Outros
- [ ] Vandalismo
- [ ] Sistema Radicular Exposto
- [ ] Inclinação Acentuada
- [ ] Risco de Queda
- [ ] Poda Drástica

PRESENÇA PRÓXIMA DE:

- [ ] Poste
- [ ] Rede Subterrânea
- [x] Rede Elétrica
- [ ] Construção

VIGOR DA COPA: Vigorosa

SITUAÇÃO DA VIA: Canteiro Ajardinado

FACE: Norte

OBSERVAÇÕES GERAIS:

PLANOS
ENGENHARIA

FICHA DE CADASTRAMENTO ARBÓREO

FOTOS:



PLANOS
ENGENHARIA

FICHA DE CADASTRAMENTO ARBÓREO

FICHA: 851 DATA: 03/06/2021

UTM X 274348 UTM Y 7469682 REGIÃO DE CADASTRAMENTO A-02

ENDEREÇO: Rua Pacaembu, 16, Bairro - Jd. Carmem Cristina

INFORMAÇÕES DO EXEMPLAR

NOME POPULAR: Murta

NOME CIENTÍFICO: *Murraya paniculata*

ORIGEM: Exótica

CAP (cm): 25;25;25;44;31 ALTURA (m): 3

INFORMAÇÕES GERAIS

SITUAÇÃO FITOSSANITÁRIA GERAL:

- [ ] Fungos/Pragas/Outros
- [ ] Vandalismo
- [ ] Sistema Radicular Exposto
- [ ] Inclinação Acentuada
- [ ] Risco de Queda
- [ ] Poda Drástica

PRESENÇA PRÓXIMA DE:

- [ ] Poste
- [ ] Rede Subterrânea
- [x] Rede Elétrica
- [ ] Construção

VIGOR DA COPA: Vigorosa

SITUAÇÃO DA VIA: Canteiro Cimentado

FACE: Oeste

OBSERVAÇÕES GERAIS:

PLANOS
ENGENHARIA

FICHA DE CADASTRAMENTO ARBÓREO

FOTOS:





PLANOS
ENGENHARIA

FICHA DE CADASTRAMENTO ARBÓREO

FICHA: 852 DATA: 03/06/2021

UTM X 275051 UTM Y 7469398 REGIÃO DE CADASTRAMENTO A-02

ENDEREÇO: Rua Nelci Soares Castro, 231, Bairro - Jd. Das Laranjeiras

INFORMAÇÕES DO EXEMPLAR

NOME POPULAR: Pitanga

NOME CIENTÍFICO: *Eugenia uniflora*

ORIGEM: Nativa

CAP (cm): 44;19 ALTURA (m):

INFORMAÇÕES GERAIS

SITUAÇÃO FITOSSANITÁRIA GERAL:

- [ ] Fungos/Pragas/Outros
- [ ] Vandalismo
- [ ] Sistema Radicular Exposto
- [ ] Inclinação Acentuada
- [ ] Risco de Queda
- [ ] Poda Drástica

PRESENÇA PRÓXIMA DE:

- [ ] Poste
- [ ] Rede Subterrânea
- [x] Rede Elétrica
- [ ] Construção

VIGOR DA COPA: Vigorosa

SITUAÇÃO DA VIA: Canteiro Ajardinado

FACE: Leste

OBSERVAÇÕES GERAIS:

PLANOS
ENGENHARIA

FICHA DE CADASTRAMENTO ARBÓREO

FOTOS:





FICHA DE CADASTRAMENTO ARBÓREO

FICHA: 853 DATA: 03/06/2021

UTM X 275036 UTM Y 7469380 REGIÃO DE CADASTRAMENTO A-02

ENDEREÇO: Rua Nelci Soares Castro, 201, Bairro - Jd. Das Laranjeiras

INFORMAÇÕES DO EXEMPLAR

NOME POPULAR: Acerola

NOME CIENTÍFICO: *Malpighia emarginata*

ORIGEM: Exótica

CAP (cm): ALTURA (m): 2

INFORMAÇÕES GERAIS

SITUAÇÃO FITOSSANITÁRIA GERAL:

- ☐ Fungos/Pragas/Outros
- ☐ Vandalismo
- ☐ Sistema Radicular Exposto
- ☐ Inclinação Acentuada
- ☐ Risco de Queda
- ☐ Poda Drástica

PRESENÇA PRÓXIMA DE:

- ☐ Poste
- ☐ Rede Elétrica
- ☐ Rede Subterrânea
- ☐ Construção

VIGOR DA COPA: Vigorosa

SITUAÇÃO DA VIA: Canteiro Cimentado

FACE: Leste

OBSERVAÇÕES GERAIS:

PLANOS
ENGENHARIA

FICHA DE CADASTRAMENTO ARBÓREO

FOTOS:





PLANOS
ENGENHARIA

FICHA DE CADASTRAMENTO ARBÓREO

FICHA: 854 DATA: 03/06/2021

UTM X 275013 UTM Y 7469348 REGIÃO DE CADASTRAMENTO A-02

ENDEREÇO: Rua Nelci Soares Castro, 171, Bairro - Jd. Das Laranjeiras

INFORMAÇÕES DO EXEMPLAR

NOME POPULAR: Quaresmeira

NOME CIENTÍFICO: *Pleroma granulosum*

ORIGEM: Nativa

CAP (cm): 19;16 ALTURA (m): 2,5

INFORMAÇÕES GERAIS

SITUAÇÃO FITOSSANITÁRIA GERAL:

- [ ] Fungos/Pragas/Outros
- [ ] Vandalismo
- [ ] Sistema Radicular Exposto
- [ ] Inclinação Acentuada
- [ ] Risco de Queda
- [ ] Poda Drástica

PRESENÇA PRÓXIMA DE:

- [ ] Poste
- [ ] Rede Elétrica
- [ ] Rede Subterrânea
- [ ] Construção

VIGOR DA COPA: Vigorosa

SITUAÇÃO DA VIA: Canteiro Cimentado

FACE: Leste

OBSERVAÇÕES GERAIS:

PLANOS
ENGENHARIA

FICHA DE CADASTRAMENTO ARBÓREO

FOTOS:



FICHA DE CADASTRAMENTO ARBÓREO

FICHA: 855 DATA: 03/06/2021

UTM X 275018 UTM Y 7469334 REGIÃO DE CADASTRAMENTO A-02

ENDEREÇO: Rua Nelci Soares Castro, 171, Bairro - Jd. Das Laranjeiras

INFORMAÇÕES DO EXEMPLAR

NOME POPULAR: Área sem rua e sem arborização

NOME CIENTÍFICO:

ORIGEM:

CAP (cm): ALTURA (m):

INFORMAÇÕES GERAIS

SITUAÇÃO FITOSSANITÁRIA GERAL:

- [ ] Fungos/Pragas/Outros
- [ ] Vandalismo
- [ ] Sistema Radicular Exposto
- [ ] Inclinação Acentuada
- [ ] Risco de Queda
- [ ] Poda Drástica

PRESENÇA PRÓXIMA DE:

- [ ] Poste
- [ ] Rede Elétrica
- [ ] Rede Subterrânea
- [ ] Construção

VIGOR DA COPA:

SITUAÇÃO DA VIA:

FACE: Sul

OBSERVAÇÕES GERAIS:

PLANOS
ENGENHARIA

FICHA DE CADASTRAMENTO ARBÓREO

FOTOS:







FICHA DE CADASTRAMENTO ARBÓREO

FICHA: 856 DATA: 03/06/2021

UTM X 275120 UTM Y 7469477 REGIÃO DE CADASTRAMENTO A-02

ENDEREÇO: Rua Joana Darc de Paiva, 323, Bairro - Jd. Das Laranjeiras

INFORMAÇÕES DO EXEMPLAR

NOME POPULAR: Suprimida

NOME CIENTÍFICO:

ORIGEM:

CAP (cm): ALTURA (m):

INFORMAÇÕES GERAIS

SITUAÇÃO FITOSSANITÁRIA GERAL:

- [ ] Fungos/Pragas/Outros
- [ ] Vandalismo
- [ ] Sistema Radicular Exposto
- [ ] Inclinação Acentuada
- [ ] Risco de Queda
- [ ] Poda Drástica

PRESENÇA PRÓXIMA DE:

- [ ] Poste
- [ ] Rede Elétrica
- [ ] Rede Subterrânea
- [ ] Construção

VIGOR DA COPA:

SITUAÇÃO DA VIA:

FACE: Norte

OBSERVAÇÕES GERAIS:

PLANOS
ENGENHARIA

FICHA DE CADASTRAMENTO ARBÓREO

FOTOS:



PLANOS
ENGENHARIA

FICHA DE CADASTRAMENTO ARBÓREO

FICHA: 857 DATA: 03/06/2021

UTM X 275125 UTM Y 7469486 REGIÃO DE CADASTRAMENTO A-02

ENDEREÇO: Rua Joana Darc de Paiva, 224, Bairro - Jd. Das Laranjeiras

INFORMAÇÕES DO EXEMPLAR

NOME POPULAR: Suprimida

NOME CIENTÍFICO:

ORIGEM:

CAP (cm): ALTURA (m):

INFORMAÇÕES GERAIS

SITUAÇÃO FITOSSANITÁRIA GERAL:

- [ ] Fungos/Pragas/Outros
- [ ] Vandalismo
- [ ] Sistema Radicular Exposto
- [ ] Inclinação Acentuada
- [ ] Risco de Queda
- [ ] Poda Drástica

PRESENÇA PRÓXIMA DE:

- [ ] Poste
- [ ] Rede Elétrica
- [ ] Rede Subterrânea
- [ ] Construção

VIGOR DA COPA:

SITUAÇÃO DA VIA:

FACE: Sul

OBSERVAÇÕES GERAIS:

PLANOS
ENGENHARIA

FICHA DE CADASTRAMENTO ARBÓREO

FOTOS:



PLANOS
ENGENHARIA

FICHA DE CADASTRAMENTO ARBÓREO

FICHA: 858 DATA: 03/06/2021

UTM X 275131 UTM Y 7469469 REGIÃO DE CADASTRAMENTO A-02

ENDEREÇO: Rua Joana Darc de Paiva, 33, Bairro - Jd. Das Laranjeiras

INFORMAÇÕES DO EXEMPLAR

NOME POPULAR: Oiti

NOME CIENTÍFICO: *Licania tomentosa*

ORIGEM: Nativa

CAP (cm): 82 ALTURA (m): 7

INFORMAÇÕES GERAIS

SITUAÇÃO FITOSSANITÁRIA GERAL:

- [ ] Fungos/Pragas/Outros
- [ ] Vandalismo
- [ ] Sistema Radicular Exposto
- [ ] Inclinação Acentuada
- [ ] Risco de Queda
- [ ] Poda Drástica

PRESENÇA PRÓXIMA DE:

- [ ] Poste
- [ ] Rede Subterrânea
- [x] Rede Elétrica
- [ ] Construção

VIGOR DA COPA: Vigorosa

SITUAÇÃO DA VIA: Canteiro Cimentado

FACE: Norte

OBSERVAÇÕES GERAIS:

PLANOS
ENGENHARIA

FICHA DE CADASTRAMENTO ARBÓREO

FOTOS:





FICHA DE CADASTRAMENTO ARBÓREO

FICHA: 859 DATA: 03/06/2021

UTM X 275136 UTM Y 7469465 REGIÃO DE CADASTRAMENTO A-02

ENDEREÇO: Rua Joana Darc de Paiva, 12, Bairro - Jd. Das Laranjeiras

INFORMAÇÕES DO EXEMPLAR

NOME POPULAR: Sibipiruna

NOME CIENTÍFICO: *Cenostigma pluviosum*

ORIGEM: Nativa

CAP (cm): 182 ALTURA (m): 8

INFORMAÇÕES GERAIS

SITUAÇÃO FITOSSANITÁRIA GERAL:

- [ ] Fungos/Pragas/Outros
- [ ] Vandalismo
- [ ] Sistema Radicular Exposto
- [ ] Inclinação Acentuada
- [ ] Risco de Queda
- [ ] Poda Drástica

PRESENÇA PRÓXIMA DE:

- [ ] Poste
- [ ] Rede Subterrânea
- [x] Rede Elétrica
- [ ] Construção

VIGOR DA COPA: Vigorosa

SITUAÇÃO DA VIA: Canteiro Cimentado

FACE: Norte

OBSERVAÇÕES GERAIS:

PLANOS
ENGENHARIA

FICHA DE CADASTRAMENTO ARBÓREO

FOTOS:



PLANOS
ENGENHARIA

FICHA DE CADASTRAMENTO ARBÓREO

FICHA: 860 DATA: 03/06/2021

UTM X 275145 UTM Y 7469434 REGIÃO DE CADASTRAMENTO A-02

ENDEREÇO: Rua Jesus Nogueira da Silva, 32, Bairro - Jd. Das Laranjeiras

INFORMAÇÕES DO EXEMPLAR

NOME POPULAR:

NOME CIENTÍFICO:

ORIGEM:

CAP (cm): ALTURA (m):

INFORMAÇÕES GERAIS

SITUAÇÃO FITOSSANITÁRIA GERAL:

- [ ] Fungos/Pragas/Outros
- [ ] Vandalismo
- [ ] Sistema Radicular Exposto
- [ ] Inclinação Acentuada
- [ ] Risco de Queda
- [ ] Poda Drástica

PRESENÇA PRÓXIMA DE:

- [ ] Poste
- [ ] Rede Elétrica
- [ ] Rede Subterrânea
- [ ] Construção

VIGOR DA COPA:

SITUAÇÃO DA VIA:

FACE: Leste

OBSERVAÇÕES GERAIS:

Trecho sem arborização.

PLANOS
ENGENHARIA

FICHA DE CADASTRAMENTO ARBÓREO

FOTOS:



FICHA DE CADASTRAMENTO ARBÓREO

FICHA: 861 DATA: 03/06/2021

UTM X 275171 UTM Y 7469475 REGIÃO DE CADASTRAMENTO A-02

ENDEREÇO: Rua Jesus Nogueira da Silva, 162, Bairro - Jd. Das Laranjeiras

INFORMAÇÕES DO EXEMPLAR

NOME POPULAR: Palmeira-fênix

NOME CIENTÍFICO: *Phoenix roebelenii*

ORIGEM: Exótica

CAP (cm): 110 ALTURA (m): 2

INFORMAÇÕES GERAIS

SITUAÇÃO FITOSSANITÁRIA GERAL:

- ☐ Fungos/Pragas/Outros
- ☐ Vandalismo
- ☐ Sistema Radicular Exposto
- ☐ Inclinação Acentuada
- ☐ Risco de Queda
- ☐ Poda Drástica

PRESENÇA PRÓXIMA DE:

- ☐ Poste
- ☐ Rede Elétrica
- ☐ Rede Subterrânea
- ☐ Construção

VIGOR DA COPA: Vigorosa

SITUAÇÃO DA VIA: Canteiro Ajardinado

FACE: Leste

OBSERVAÇÕES GERAIS:

PLANOS
ENGENHARIA

FICHA DE CADASTRAMENTO ARBÓREO

FOTOS:







PLANOS
ENGENHARIA

FICHA DE CADASTRAMENTO ARBÓREO

FICHA: 862 DATA: 03/06/2021

UTM X 275178 UTM Y 7469484 REGIÃO DE CADASTRAMENTO A-02

ENDEREÇO: Rua Jesus Nogueira da Silva, 140, Bairro - Jd. Das Laranjeiras

INFORMAÇÕES DO EXEMPLAR

NOME POPULAR: Murta

NOME CIENTÍFICO: *Murraya paniculata*

ORIGEM: Exótica

CAP (cm): ALTURA (m): 2

INFORMAÇÕES GERAIS

SITUAÇÃO FITOSSANITÁRIA GERAL:

- [ ] Fungos/Pragas/Outros
- [ ] Vandalismo
- [ ] Sistema Radicular Exposto
- [ ] Inclinação Acentuada
- [ ] Risco de Queda
- [x] Poda Drástica

PRESENÇA PRÓXIMA DE:

- [ ] Poste
- [x] Rede Elétrica
- [ ] Rede Subterrânea
- [ ] Construção

VIGOR DA COPA:

SITUAÇÃO DA VIA:

FACE: Leste

OBSERVAÇÕES GERAIS:

Árvore passou por poda drástica e apresenta rebrotas

PLANOS
ENGENHARIA

FICHA DE CADASTRAMENTO ARBÓREO

FOTOS:





PLANOS
ENGENHARIA

FICHA DE CADASTRAMENTO ARBÓREO

FICHA: 863 DATA: 03/06/2021

UTM X 275183 UTM Y 7469490 REGIÃO DE CADASTRAMENTO A-02

ENDEREÇO: Rua Jesus Nogueira da Silva, 140, Bairro - Jd. Das Laranjeiras

INFORMAÇÕES DO EXEMPLAR

NOME POPULAR: Sete-copas

NOME CIENTÍFICO: *Terminalia catappa*

ORIGEM: Exótica

CAP (cm): 145 ALTURA (m): 5

INFORMAÇÕES GERAIS

SITUAÇÃO FITOSSANITÁRIA GERAL:

- [ ] Fungos/Pragas/Outros
- [ ] Vandalismo
- [ ] Sistema Radicular Exposto
- [ ] Inclinação Acentuada
- [ ] Risco de Queda
- [ ] Poda Drástica

PRESENÇA PRÓXIMA DE:

- [ ] Poste
- [ ] Rede Subterrânea
- [x] Rede Elétrica
- [ ] Construção

VIGOR DA COPA: Vigorosa

SITUAÇÃO DA VIA: Canteiro Ajardinado

FACE: Leste

OBSERVAÇÕES GERAIS:

PLANOS
ENGENHARIA

FICHA DE CADASTRAMENTO ARBÓREO

FOTOS:





FICHA DE CADASTRAMENTO ARBÓREO

FICHA: 864 DATA: 03/06/2021

UTM X 275198 UTM Y 7469510 REGIÃO DE CADASTRAMENTO A-02

ENDEREÇO: Rua Jesus Nogueira da Silva, 110, Bairro - Jd. Das Laranjeiras

INFORMAÇÕES DO EXEMPLAR

NOME POPULAR: Mangueira

NOME CIENTÍFICO: *Mangifera indica*

ORIGEM: Exótica

CAP (cm): 97;82 ALTURA (m):

INFORMAÇÕES GERAIS

SITUAÇÃO FITOSSANITÁRIA GERAL:

- [ ] Fungos/Pragas/Outros
- [ ] Vandalismo
- [ ] Sistema Radicular Exposto
- [ ] Inclinação Acentuada
- [ ] Risco de Queda
- [ ] Poda Drástica

PRESENÇA PRÓXIMA DE:

- [x] Poste
- [x] Rede Elétrica
- [ ] Rede Subterrânea
- [ ] Construção

VIGOR DA COPA: Vigorosa

SITUAÇÃO DA VIA: Canteiro Cimentado

FACE: Leste

OBSERVAÇÕES GERAIS:

PLANOS
ENGENHARIA

FICHA DE CADASTRAMENTO ARBÓREO

FOTOS:





FICHA DE CADASTRAMENTO ARBÓREO

FICHA: 865 DATA: 03/06/2021

UTM X 275212 UTM Y 7469529 REGIÃO DE CADASTRAMENTO A-02

ENDEREÇO: Rua Jesus Nogueira da Silva, 90, Bairro - Jd. Das Laranjeiras

INFORMAÇÕES DO EXEMPLAR

NOME POPULAR: Resedá

NOME CIENTÍFICO: *Lagerstroemia indica*

ORIGEM: Exótica

CAP (cm): 16 ALTURA (m): 2

INFORMAÇÕES GERAIS

SITUAÇÃO FITOSSANITÁRIA GERAL:

- [ ] Fungos/Pragas/Outros
- [ ] Vandalismo
- [ ] Sistema Radicular Exposto
- [ ] Inclinação Acentuada
- [ ] Risco de Queda
- [ ] Poda Drástica

PRESENÇA PRÓXIMA DE:

- [ ] Poste
- [ ] Rede Elétrica
- [ ] Rede Subterrânea
- [ ] Construção

VIGOR DA COPA: Vigorosa

SITUAÇÃO DA VIA: Canteiro Cimentado

FACE: Leste

OBSERVAÇÕES GERAIS:

PLANOS
ENGENHARIA

FICHA DE CADASTRAMENTO ARBÓREO

FOTOS:



PLANOS
ENGENHARIA

FICHA DE CADASTRAMENTO ARBÓREO

FICHA: 866 DATA: 03/06/2021

UTM X 275227 UTM Y 7469550 REGIÃO DE CADASTRAMENTO A-02

ENDEREÇO: Rua Jesus Nogueira da Silva, 60, Bairro - Jd. Das Laranjeiras

INFORMAÇÕES DO EXEMPLAR

NOME POPULAR: Abacate

NOME CIENTÍFICO: *Persea americana*

ORIGEM: Exótica

CAP (cm): 123;107 ALTURA (m): 7

INFORMAÇÕES GERAIS

SITUAÇÃO FITOSSANITÁRIA GERAL:

- [ ] Fungos/Pragas/Outros
- [ ] Vandalismo
- [ ] Sistema Radicular Exposto
- [ ] Inclinação Acentuada
- [ ] Risco de Queda
- [ ] Poda Drástica

PRESENÇA PRÓXIMA DE:

- [ ] Poste
- [ ] Rede Subterrânea
- [x] Rede Elétrica
- [ ] Construção

VIGOR DA COPA: Vigorosa

SITUAÇÃO DA VIA: Canteiro Cimentado

FACE: Leste

OBSERVAÇÕES GERAIS:

PLANOS
ENGENHARIA

FICHA DE CADASTRAMENTO ARBÓREO

FOTOS:





FICHA DE CADASTRAMENTO ARBÓREO

FICHA: 867 DATA: 03/06/2021

UTM X 275230 UTM Y 7469555 REGIÃO DE CADASTRAMENTO A-02

ENDEREÇO: Rua Jesus Nogueira da Silva, 60, Bairro - Jd. Das Laranjeiras

INFORMAÇÕES DO EXEMPLAR

NOME POPULAR: Murta

NOME CIENTÍFICO: *Murraya paniculata*

ORIGEM: Exótica

CAP (cm): ALTURA (m): 2

INFORMAÇÕES GERAIS

SITUAÇÃO FITOSSANITÁRIA GERAL:

- ☐ Fungos/Pragas/Outros
- ☐ Vandalismo
- ☐ Sistema Radicular Exposto
- ☐ Inclinação Acentuada
- ☐ Risco de Queda
- ☐ Poda Drástica

PRESENÇA PRÓXIMA DE:

- ☐ Poste
- ☐ Rede Elétrica
- ☐ Rede Subterrânea
- ☐ Construção

VIGOR DA COPA: Vigorosa

SITUAÇÃO DA VIA: Canteiro Cimentado

FACE: Leste

OBSERVAÇÕES GERAIS:

PLANOS
ENGENHARIA

FICHA DE CADASTRAMENTO ARBÓREO

FOTOS:



PLANOS
ENGENHARIA

FICHA DE CADASTRAMENTO ARBÓREO

FICHA: 868 DATA: 03/06/2021

UTM X 275246 UTM Y 7469574 REGIÃO DE CADASTRAMENTO A-02

ENDEREÇO: Rua Jesus Nogueira da Silva, 40, Bairro - Jd. Das Laranjeiras

INFORMAÇÕES DO EXEMPLAR

NOME POPULAR: Murta

NOME CIENTÍFICO: *Murraya paniculata*

ORIGEM: Exótica

CAP (cm): 31;31;16;16 ALTURA (m): 2

INFORMAÇÕES GERAIS

SITUAÇÃO FITOSSANITÁRIA GERAL:

- [ ] Fungos/Pragas/Outros
- [ ] Vandalismo
- [ ] Sistema Radicular Exposto
- [ ] Inclinação Acentuada
- [ ] Risco de Queda
- [ ] Poda Drástica

PRESENÇA PRÓXIMA DE:

- [ ] Poste
- [ ] Rede Subterrânea
- [x] Rede Elétrica
- [ ] Construção

VIGOR DA COPA: Vigorosa

SITUAÇÃO DA VIA: Canteiro Cimentado

FACE: Leste

OBSERVAÇÕES GERAIS:

PLANOS
ENGENHARIA

FICHA DE CADASTRAMENTO ARBÓREO

FOTOS:



PLANOS
ENGENHARIA

FICHA DE CADASTRAMENTO ARBÓREO

FICHA: 869 DATA: 03/06/2021

UTM X 275275 UTM Y 7469604 REGIÃO DE CADASTRAMENTO A-02

ENDEREÇO: Rua Jesus Nogueira da Silva, 463, Bairro - Jd. Das Laranjeiras

INFORMAÇÕES DO EXEMPLAR

NOME POPULAR: Murta

NOME CIENTÍFICO: *Murraya paniculata*

ORIGEM: Exótica

CAP (cm): 16;16;16;16;16;16;16;16;16 ALTURA (m): 3

INFORMAÇÕES GERAIS

SITUAÇÃO FITOSSANITÁRIA GERAL:

- ☐ Fungos/Pragas/Outros
- ☐ Vandalismo
- ☐ Sistema Radicular Exposto
- ☐ Inclinação Acentuada
- ☐ Risco de Queda
- ☐ Poda Drástica

PRESENÇA PRÓXIMA DE:

- ☐ Poste
- ☐ Rede Elétrica
- ☐ Rede Subterrânea
- ☐ Construção

VIGOR DA COPA: Vigorosa

SITUAÇÃO DA VIA: Canteiro Cimentado

FACE: Norte

OBSERVAÇÕES GERAIS:

PLANOS
ENGENHARIA

FICHA DE CADASTRAMENTO ARBÓREO

FOTOS:



PLANOS
ENGENHARIA

FICHA DE CADASTRAMENTO ARBÓREO

FICHA: 870 DATA: 03/06/2021

UTM X 275260 UTM Y 7469630 REGIÃO DE CADASTRAMENTO A-02

ENDEREÇO: Rua Um, 453, Bairro - Jd. Das Laranjeiras

INFORMAÇÕES DO EXEMPLAR

NOME POPULAR:

NOME CIENTÍFICO:

ORIGEM:

CAP (cm): ALTURA (m):

INFORMAÇÕES GERAIS

SITUAÇÃO FITOSSANITÁRIA GERAL:

- [ ] Fungos/Pragas/Outros
- [ ] Vandalismo
- [ ] Sistema Radicular Exposto
- [ ] Inclinação Acentuada
- [ ] Risco de Queda
- [ ] Poda Drástica

PRESENÇA PRÓXIMA DE:

- [ ] Poste
- [ ] Rede Elétrica
- [ ] Rede Subterrânea
- [ ] Construção

VIGOR DA COPA:

SITUAÇÃO DA VIA:

FACE: Norte

OBSERVAÇÕES GERAIS:

Trecho sem arborização.

PLANOS
ENGENHARIA

FICHA DE CADASTRAMENTO ARBÓREO

FOTOS:



PLANOS
ENGENHARIA

FICHA DE CADASTRAMENTO ARBÓREO

FICHA: 871 DATA: 03/06/2021

UTM X 275205 UTM Y 7469612 REGIÃO DE CADASTRAMENTO A-02

ENDEREÇO: Rua Nelci Soares Castro, 364, Bairro - Jd. Das Laranjeiras

INFORMAÇÕES DO EXEMPLAR

NOME POPULAR: Oiti

NOME CIENTÍFICO: *Licania tomentosa*

ORIGEM: Nativa

CAP (cm): 35;28;25 ALTURA (m): 4

INFORMAÇÕES GERAIS

SITUAÇÃO FITOSSANITÁRIA GERAL:

- [ ] Fungos/Pragas/Outros
- [ ] Vandalismo
- [ ] Sistema Radicular Exposto
- [ ] Inclinação Acentuada
- [ ] Risco de Queda
- [ ] Poda Drástica

PRESENÇA PRÓXIMA DE:

- [ ] Poste
- [ ] Rede Subterrânea
- [x] Rede Elétrica
- [ ] Construção

VIGOR DA COPA: Vigorosa

SITUAÇÃO DA VIA: Canteiro Cimentado

FACE: Oeste

OBSERVAÇÕES GERAIS:

PLANOS
ENGENHARIA

FICHA DE CADASTRAMENTO ARBÓREO

FOTOS:





PLANOS
ENGENHARIA

FICHA DE CADASTRAMENTO ARBÓREO

FICHA: 872 DATA: 03/06/2021

UTM X 275164 UTM Y 7469555 REGIÃO DE CADASTRAMENTO A-02

ENDEREÇO: Rua Nelci Soares Castro, 297, Bairro - Jd. Das Laranjeiras

INFORMAÇÕES DO EXEMPLAR

NOME POPULAR: Aroeira-pimenteira

NOME CIENTÍFICO: *Schinus terebinthifolia*

ORIGEM: Nativa

CAP (cm): 47 ALTURA (m): 4

INFORMAÇÕES GERAIS

SITUAÇÃO FITOSSANITÁRIA GERAL:

- [ ] Fungos/Pragas/Outros
- [ ] Vandalismo
- [ ] Sistema Radicular Exposto
- [ ] Inclinação Acentuada
- [ ] Risco de Queda
- [x] Poda Drástica

PRESENÇA PRÓXIMA DE:

- [ ] Poste
- [x] Rede Elétrica
- [ ] Rede Subterrânea
- [ ] Construção

VIGOR DA COPA: Vigorosa

SITUAÇÃO DA VIA: Canteiro Ajardinado

FACE: Oeste

OBSERVAÇÕES GERAIS:

PLANOS
ENGENHARIA

FICHA DE CADASTRAMENTO ARBÓREO

FOTOS:



PLANOS
ENGENHARIA

FICHA DE CADASTRAMENTO ARBÓREO

FICHA: 873 DATA: 03/06/2021

UTM X 275140 UTM Y 7469521 REGIÃO DE CADASTRAMENTO A-02

ENDEREÇO: Rua Nelci Soares Castro, 254, Bairro - Jd. Das Laranjeiras

INFORMAÇÕES DO EXEMPLAR

NOME POPULAR: Oiti

NOME CIENTÍFICO: *Licania tomentosa*

ORIGEM: Nativa

CAP (cm): 94 ALTURA (m): 6

INFORMAÇÕES GERAIS

SITUAÇÃO FITOSSANITÁRIA GERAL:

- [ ] Fungos/Pragas/Outros
- [ ] Vandalismo
- [ ] Sistema Radicular Exposto
- [ ] Inclinação Acentuada
- [ ] Risco de Queda
- [ ] Poda Drástica

PRESENÇA PRÓXIMA DE:

- [ ] Poste
- [ ] Rede Subterrânea
- [x] Rede Elétrica
- [ ] Construção

VIGOR DA COPA: Vigorosa

SITUAÇÃO DA VIA: Canteiro Cimentado

FACE: Oeste

OBSERVAÇÕES GERAIS:

PLANOS
ENGENHARIA

FICHA DE CADASTRAMENTO ARBÓREO

FOTOS:



FICHA DE CADASTRAMENTO ARBÓREO

FICHA: 874 DATA: 03/06/2021

UTM X 275132 UTM Y 7469511 REGIÃO DE CADASTRAMENTO A-02

ENDEREÇO: Rua Nelci Soares Castro, 244, Bairro - Jd. Das Laranjeiras

INFORMAÇÕES DO EXEMPLAR

NOME POPULAR: Escova-de-garrafa

NOME CIENTÍFICO: *Callistemon viminalis*

ORIGEM: Exótica

CAP (cm): ALTURA (m): 2

INFORMAÇÕES GERAIS

SITUAÇÃO FITOSSANITÁRIA GERAL:

- [ ] Fungos/Pragas/Outros
- [ ] Vandalismo
- [ ] Sistema Radicular Exposto
- [ ] Inclinação Acentuada
- [ ] Risco de Queda
- [ ] Poda Drástica

PRESENÇA PRÓXIMA DE:

- [ ] Poste
- [ ] Rede Subterrânea
- [x] Rede Elétrica
- [ ] Construção

VIGOR DA COPA: Vigorosa

SITUAÇÃO DA VIA: Canteiro Ajardinado

FACE: Oeste

OBSERVAÇÕES GERAIS:

PLANOS
ENGENHARIA

FICHA DE CADASTRAMENTO ARBÓREO

FOTOS:



PLANOS
ENGENHARIA

FICHA DE CADASTRAMENTO ARBÓREO

FICHA: 875 DATA: 03/06/2021

UTM X 275121 UTM Y 7469489 REGIÃO DE CADASTRAMENTO A-02

ENDEREÇO: Rua Joana Darc de Paiva, 224, Bairro - Jd. Das Laranjeiras

INFORMAÇÕES DO EXEMPLAR

NOME POPULAR: Coqueiro

NOME CIENTÍFICO: *Cocos nucifera*

ORIGEM: Exótica

CAP (cm): 110 ALTURA (m): 5

INFORMAÇÕES GERAIS

SITUAÇÃO FITOSSANITÁRIA GERAL:

- [ ] Fungos/Pragas/Outros
- [ ] Vandalismo
- [ ] Sistema Radicular Exposto
- [ ] Inclinação Acentuada
- [ ] Risco de Queda
- [ ] Poda Drástica

PRESENÇA PRÓXIMA DE:

- [x] Poste
- [ ] Rede Elétrica
- [ ] Rede Subterrânea
- [ ] Construção

VIGOR DA COPA: Vigorosa

SITUAÇÃO DA VIA: Canteiro Cimentado

FACE: Sul

OBSERVAÇÕES GERAIS:

PLANOS
ENGENHARIA

FICHA DE CADASTRAMENTO ARBÓREO

FOTOS:





FICHA DE CADASTRAMENTO ARBÓREO

FICHA: 876 DATA: 03/06/2021

UTM X 275129 UTM Y 7469483 REGIÃO DE CADASTRAMENTO A-02

ENDEREÇO: Rua Joana Darc de Paiva, 224, Bairro - Jd. Das Laranjeiras

INFORMAÇÕES DO EXEMPLAR

NOME POPULAR: Coqueiro

NOME CIENTÍFICO: *Cocos nucifera*

ORIGEM: Exótica

CAP (cm): 91 ALTURA (m): 5

INFORMAÇÕES GERAIS

SITUAÇÃO FITOSSANITÁRIA GERAL:

- [ ] Fungos/Pragas/Outros
- [ ] Vandalismo
- [ ] Sistema Radicular Exposto
- [ ] Inclinação Acentuada
- [ ] Risco de Queda
- [ ] Poda Drástica

PRESENÇA PRÓXIMA DE:

- [ ] Poste
- [ ] Rede Elétrica
- [ ] Rede Subterrânea
- [ ] Construção

VIGOR DA COPA: Vigorosa

SITUAÇÃO DA VIA: Canteiro Cimentado

FACE: Sul

OBSERVAÇÕES GERAIS:

PLANOS
ENGENHARIA

FICHA DE CADASTRAMENTO ARBÓREO

FOTOS:



FICHA DE CADASTRAMENTO ARBÓREO

FICHA: 877 DATA: 03/06/2021

UTM X 276530 UTM Y 7470262 REGIÃO DE CADASTRAMENTO A-02

ENDEREÇO: Rua Costa e Silva, 98, Bairro - Jd. Nova Europa

INFORMAÇÕES DO EXEMPLAR

NOME POPULAR:

NOME CIENTÍFICO:

ORIGEM:

CAP (cm): ALTURA (m):

INFORMAÇÕES GERAIS

SITUAÇÃO FITOSSANITÁRIA GERAL:

- [ ] Fungos/Pragas/Outros
- [ ] Vandalismo
- [ ] Sistema Radicular Exposto
- [ ] Inclinação Acentuada
- [ ] Risco de Queda
- [ ] Poda Drástica

PRESENÇA PRÓXIMA DE:

- [ ] Poste
- [ ] Rede Elétrica
- [ ] Rede Subterrânea
- [ ] Construção

VIGOR DA COPA:

SITUAÇÃO DA VIA:

FACE: Leste

OBSERVAÇÕES GERAIS:

Trecho sem arborização.

PLANOS
ENGENHARIA

FICHA DE CADASTRAMENTO ARBÓREO

FOTOS:





PLANOS
ENGENHARIA

FICHA DE CADASTRAMENTO ARBÓREO

FICHA: 878 DATA: 03/06/2021

UTM X 276523 UTM Y 7470228 REGIÃO DE CADASTRAMENTO A-02

ENDEREÇO: Rua Costa e Silva, 91, Bairro - Jd. Nova Europa

INFORMAÇÕES DO EXEMPLAR

NOME POPULAR:

NOME CIENTÍFICO:

ORIGEM:

CAP (cm): ALTURA (m):

INFORMAÇÕES GERAIS

SITUAÇÃO FITOSSANITÁRIA GERAL:

- [ ] Fungos/Pragas/Outros
- [ ] Vandalismo
- [ ] Sistema Radicular Exposto
- [ ] Inclinação Acentuada
- [ ] Risco de Queda
- [ ] Poda Drástica

PRESENÇA PRÓXIMA DE:

- [ ] Poste
- [ ] Rede Elétrica
- [ ] Rede Subterrânea
- [ ] Construção

VIGOR DA COPA:

SITUAÇÃO DA VIA:

FACE: Leste

OBSERVAÇÕES GERAIS:

Trecho sem arborização.

PLANOS
ENGENHARIA

FICHA DE CADASTRAMENTO ARBÓREO

FOTOS:





PLANOS
ENGENHARIA

FICHA DE CADASTRAMENTO ARBÓREO

FICHA: 879 DATA: 03/06/2021

UTM X 276433 UTM Y 7470216 REGIÃO DE CADASTRAMENTO A-02

ENDEREÇO: Rua Rio Grande, 7, Bairro - Jd. Nova Europa

INFORMAÇÕES DO EXEMPLAR

NOME POPULAR: Ipê-roxo

NOME CIENTÍFICO: *Handroanthus heptaphyllus*

ORIGEM: Nativa

CAP (cm): 94 ALTURA (m): 6

INFORMAÇÕES GERAIS

SITUAÇÃO FITOSSANITÁRIA GERAL:

- [ ] Fungos/Pragas/Outros
- [ ] Vandalismo
- [ ] Sistema Radicular Exposto
- [ ] Inclinação Acentuada
- [ ] Risco de Queda
- [ ] Poda Drástica

PRESENÇA PRÓXIMA DE:

- [ ] Poste
- [ ] Rede Subterrânea
- [x] Rede Elétrica
- [ ] Construção

VIGOR DA COPA: Vigorosa

SITUAÇÃO DA VIA: Canteiro Cimentado

FACE: Oeste

OBSERVAÇÕES GERAIS:

PLANOS
ENGENHARIA

FICHA DE CADASTRAMENTO ARBÓREO

FOTOS:





PLANOS ENGENHARIA

FICHA DE CADASTRAMENTO ARBÓREO

FICHA: 880 DATA: 03/06/2021

UTM X 276425 UTM Y 7470226 REGIÃO DE CADASTRAMENTO A-02

ENDEREÇO: Avenida Cristovão Colombo, 7, Bairro - Jd. Nova Europa

INFORMAÇÕES DO EXEMPLAR

NOME POPULAR:

NOME CIENTÍFICO:

ORIGEM:

CAP (cm): ALTURA (m):

INFORMAÇÕES GERAIS

SITUAÇÃO FITOSSANITÁRIA GERAL:

- [ ] Fungos/Pragas/Outros
- [ ] Vandalismo
- [ ] Sistema Radicular Exposto
- [ ] Inclinação Acentuada
- [ ] Risco de Queda
- [ ] Poda Drástica

PRESENÇA PRÓXIMA DE:

- [ ] Poste
- [ ] Rede Elétrica
- [ ] Rede Subterrânea
- [ ] Construção

VIGOR DA COPA:

SITUAÇÃO DA VIA:

FACE: Oeste

OBSERVAÇÕES GERAIS:

Trecho sem arborização.

PLANOS
ENGENHARIA

FICHA DE CADASTRAMENTO ARBÓREO

FOTOS:





FICHA DE CADASTRAMENTO ARBÓREO

FICHA: 881 DATA: 03/06/2021

UTM X 276432 UTM Y 7470254 REGIÃO DE CADASTRAMENTO A-02

ENDEREÇO: Avenida Cristovão Colombo, 7, Bairro - Jd. Nova Europa

INFORMAÇÕES DO EXEMPLAR

NOME POPULAR: Murta

NOME CIENTÍFICO: *Murraya paniculata*

ORIGEM: Exótica

CAP (cm): 25;25 ALTURA (m): 3

INFORMAÇÕES GERAIS

SITUAÇÃO FITOSSANITÁRIA GERAL:

- [ ] Fungos/Pragas/Outros
- [ ] Vandalismo
- [ ] Sistema Radicular Exposto
- [ ] Inclinação Acentuada
- [ ] Risco de Queda
- [ ] Poda Drástica

PRESENÇA PRÓXIMA DE:

- [ ] Poste
- [ ] Rede Subterrânea
- [x] Rede Elétrica
- [ ] Construção

VIGOR DA COPA: Vigorosa

SITUAÇÃO DA VIA: Canteiro Cimentado

FACE: Oeste

OBSERVAÇÕES GERAIS:

PLANOS
ENGENHARIA

FICHA DE CADASTRAMENTO ARBÓREO

FOTOS:





FICHA DE CADASTRAMENTO ARBÓREO

FICHA: 882 DATA: 03/06/2021

UTM X 276427 UTM Y 7470264 REGIÃO DE CADASTRAMENTO A-02

ENDEREÇO: Avenida Cristovão Colombo, 7, Bairro - Jd. Nova Europa

INFORMAÇÕES DO EXEMPLAR

NOME POPULAR: Murta

NOME CIENTÍFICO: *Murraya paniculata*

ORIGEM: Exótica

CAP (cm): 25;25 ALTURA (m): 3

INFORMAÇÕES GERAIS

SITUAÇÃO FITOSSANITÁRIA GERAL:

- [ ] Fungos/Pragas/Outros
- [ ] Vandalismo
- [ ] Sistema Radicular Exposto
- [ ] Inclinação Acentuada
- [ ] Risco de Queda
- [ ] Poda Drástica

PRESENÇA PRÓXIMA DE:

- [ ] Poste
- [ ] Rede Subterrânea
- [x] Rede Elétrica
- [ ] Construção

VIGOR DA COPA: Vigorosa

SITUAÇÃO DA VIA: Canteiro Cimentado

FACE: Oeste

OBSERVAÇÕES GERAIS:

PLANOS
ENGENHARIA

FICHA DE CADASTRAMENTO ARBÓREO

FOTOS:



FICHA DE CADASTRAMENTO ARBÓREO

FICHA: 883 DATA: 03/06/2021

UTM X 276427 UTM Y 7470268 REGIÃO DE CADASTRAMENTO A-02

ENDEREÇO: Rua João Pessoa, 7, Bairro - Jd. Nova Europa

INFORMAÇÕES DO EXEMPLAR

NOME POPULAR: Murta

NOME CIENTÍFICO: *Murraya paniculata*

ORIGEM: Exótica

CAP (cm): 16;16;16 ALTURA (m): 3

INFORMAÇÕES GERAIS

SITUAÇÃO FITOSSANITÁRIA GERAL:

- [ ] Fungos/Pragas/Outros
- [ ] Vandalismo
- [ ] Sistema Radicular Exposto
- [ ] Inclinação Acentuada
- [ ] Risco de Queda
- [ ] Poda Drástica

PRESENÇA PRÓXIMA DE:

- [ ] Poste
- [ ] Rede Subterrânea
- [x] Rede Elétrica
- [ ] Construção

VIGOR DA COPA: Vigorosa

SITUAÇÃO DA VIA: Canteiro Cimentado

FACE: Oeste

OBSERVAÇÕES GERAIS:

PLANOS
ENGENHARIA

FICHA DE CADASTRAMENTO ARBÓREO

FOTOS:



FICHA DE CADASTRAMENTO ARBÓREO

FICHA: 884 DATA: 03/06/2021

UTM X 276437 UTM Y 7470258 REGIÃO DE CADASTRAMENTO A-02

ENDEREÇO: Rua João Pessoa, 7, Bairro - Jd. Nova Europa

INFORMAÇÕES DO EXEMPLAR

NOME POPULAR: Murta

NOME CIENTÍFICO: *Murraya paniculata*

ORIGEM: Exótica

CAP (cm): 16;16;16 ALTURA (m): 2

INFORMAÇÕES GERAIS

SITUAÇÃO FITOSSANITÁRIA GERAL:

- ☐ Fungos/Pragas/Outros
- ☐ Vandalismo
- ☐ Sistema Radicular Exposto
- ☐ Inclinação Acentuada
- ☐ Risco de Queda
- ☐ Poda Drástica

PRESENÇA PRÓXIMA DE:

- ☐ Poste
- ☐ Rede Elétrica
- ☐ Rede Subterrânea
- ☐ Construção

VIGOR DA COPA: Vigorosa

SITUAÇÃO DA VIA: Canteiro Cimentado

FACE: Oeste

OBSERVAÇÕES GERAIS:

PLANOS
ENGENHARIA

FICHA DE CADASTRAMENTO ARBÓREO

FOTOS:



PLANOS
ENGENHARIA

FICHA DE CADASTRAMENTO ARBÓREO

FICHA: 885 DATA: 03/06/2021

UTM X 276433 UTM Y 7470259 REGIÃO DE CADASTRAMENTO A-02

ENDEREÇO: Rua João Pessoa, 7, Bairro - Jd. Nova Europa

INFORMAÇÕES DO EXEMPLAR

NOME POPULAR: Murta

NOME CIENTÍFICO: *Murraya paniculata*

ORIGEM: Exótica

CAP (cm): 25;25;16 ALTURA (m): 3

INFORMAÇÕES GERAIS

SITUAÇÃO FITOSSANITÁRIA GERAL:

- [ ] Fungos/Pragas/Outros
- [ ] Vandalismo
- [ ] Sistema Radicular Exposto
- [ ] Inclinação Acentuada
- [ ] Risco de Queda
- [ ] Poda Drástica

PRESENÇA PRÓXIMA DE:

- [ ] Poste
- [ ] Rede Elétrica
- [ ] Rede Subterrânea
- [ ] Construção

VIGOR DA COPA: Vigorosa

SITUAÇÃO DA VIA: Canteiro Cimentado

FACE: Oeste

OBSERVAÇÕES GERAIS:

PLANOS
ENGENHARIA

FICHA DE CADASTRAMENTO ARBÓREO

FOTOS:



PLANOS
ENGENHARIA

FICHA DE CADASTRAMENTO ARBÓREO

FICHA: 886 DATA: 03/06/2021

UTM X 276495 UTM Y 7470250 REGIÃO DE CADASTRAMENTO A-02

ENDEREÇO: Rua João Pessoa, 63, Bairro - Jd. Nova Europa

INFORMAÇÕES DO EXEMPLAR

NOME POPULAR: Murta

NOME CIENTÍFICO: *Murraya paniculata*

ORIGEM: Exótica

CAP (cm): 25;25;25;25;25;25;25;25;25;25 ALTURA (m): 3

INFORMAÇÕES GERAIS

SITUAÇÃO FITOSSANITÁRIA GERAL:

- ☐ Fungos/Pragas/Outros
- ☐ Vandalismo
- ☐ Sistema Radicular Exposto
- ☐ Inclinação Acentuada
- ☐ Risco de Queda
- ☐ Poda Drástica

PRESENÇA PRÓXIMA DE:

- ☐ Poste
- ☐ Rede Elétrica
- ☐ Rede Subterrânea
- ☐ Construção

VIGOR DA COPA: Vigorosa

SITUAÇÃO DA VIA: Canteiro Cimentado

FACE: Sul

OBSERVAÇÕES GERAIS:

PLANOS
ENGENHARIA

FICHA DE CADASTRAMENTO ARBÓREO

FOTOS:



FICHA DE CADASTRAMENTO ARBÓREO

FICHA: 887 DATA: 03/06/2021

UTM X 276485 UTM Y 7470289 REGIÃO DE CADASTRAMENTO A-02

ENDEREÇO: Rua Boa Vista, 147, Bairro - Jd. Nova Europa

INFORMAÇÕES DO EXEMPLAR

NOME POPULAR: Murta

NOME CIENTÍFICO: *Murraya paniculata*

ORIGEM: Exótica

CAP (cm): 47;47 ALTURA (m): 3

INFORMAÇÕES GERAIS

SITUAÇÃO FITOSSANITÁRIA GERAL:

- [ ] Fungos/Pragas/Outros
- [ ] Vandalismo
- [ ] Sistema Radicular Exposto
- [ ] Inclinação Acentuada
- [ ] Risco de Queda
- [ ] Poda Drástica

PRESENÇA PRÓXIMA DE:

- [ ] Poste
- [ ] Rede Elétrica
- [ ] Rede Subterrânea
- [ ] Construção

VIGOR DA COPA: Vigorosa

SITUAÇÃO DA VIA: Canteiro Cimentado

FACE: Norte

OBSERVAÇÕES GERAIS:

PLANOS
ENGENHARIA

FICHA DE CADASTRAMENTO ARBÓREO

FOTOS:



FICHA DE CADASTRAMENTO ARBÓREO

FICHA: 888 DATA: 03/06/2021

UTM X 276480 UTM Y 7470290 REGIÃO DE CADASTRAMENTO A-02

ENDEREÇO: Rua Boa Vista, 147, Bairro - Jd. Nova Europa

INFORMAÇÕES DO EXEMPLAR

NOME POPULAR: Oiti

NOME CIENTÍFICO: *Licania tomentosa*

ORIGEM: Nativa

CAP (cm): 60;69 ALTURA (m): 7

INFORMAÇÕES GERAIS

SITUAÇÃO FITOSSANITÁRIA GERAL:

- [ ] Fungos/Pragas/Outros
- [ ] Vandalismo
- [ ] Sistema Radicular Exposto
- [ ] Inclinação Acentuada
- [ ] Risco de Queda
- [ ] Poda Drástica

PRESENÇA PRÓXIMA DE:

- [ ] Poste
- [ ] Rede Subterrânea
- [x] Rede Elétrica
- [ ] Construção

VIGOR DA COPA: Vigorosa

SITUAÇÃO DA VIA: Canteiro Cimentado

FACE: Norte

OBSERVAÇÕES GERAIS:

PLANOS
ENGENHARIA

FICHA DE CADASTRAMENTO ARBÓREO

FOTOS:





PLANOS ENGENHARIA

FICHA DE CADASTRAMENTO ARBÓREO

FICHA: 889 DATA: 03/06/2021

UTM X 276755 UTM Y 7470268 REGIÃO DE CADASTRAMENTO A-02

ENDEREÇO: Rua Cordilheira dos Andes, 7, Bairro - Jd. Nova Europa

INFORMAÇÕES DO EXEMPLAR

NOME POPULAR: Oiti

NOME CIENTÍFICO: *Licania tomentosa*

ORIGEM: Nativa

CAP (cm): 41;31;31 ALTURA (m): 6

INFORMAÇÕES GERAIS

SITUAÇÃO FITOSSANITÁRIA GERAL:

- [ ] Fungos/Pragas/Outros
- [ ] Vandalismo
- [ ] Sistema Radicular Exposto
- [ ] Inclinação Acentuada
- [ ] Risco de Queda
- [ ] Poda Drástica

PRESENÇA PRÓXIMA DE:

- [ ] Poste
- [ ] Rede Elétrica
- [ ] Rede Subterrânea
- [ ] Construção

VIGOR DA COPA: Vigorosa

SITUAÇÃO DA VIA: Canteiro Cimentado

FACE: Oeste

OBSERVAÇÕES GERAIS:

PLANOS
ENGENHARIA

FICHA DE CADASTRAMENTO ARBÓREO

FOTOS:





FICHA DE CADASTRAMENTO ARBÓREO

FICHA: 890 DATA: 03/06/2021

UTM X 276754 UTM Y 7470264 REGIÃO DE CADASTRAMENTO A-02

ENDEREÇO: Rua Cordilheira dos Andes, 7, Bairro - Jd. Nova Europa

INFORMAÇÕES DO EXEMPLAR

NOME POPULAR: Oiti

NOME CIENTÍFICO: *Licania tomentosa*

ORIGEM: Nativa

CAP (cm): 38;38 ALTURA (m): 7

INFORMAÇÕES GERAIS

SITUAÇÃO FITOSSANITÁRIA GERAL:

- ☐ Fungos/Pragas/Outros
- ☐ Vandalismo
- ☐ Sistema Radicular Exposto
- ☐ Inclinação Acentuada
- ☐ Risco de Queda
- ☐ Poda Drástica

PRESENÇA PRÓXIMA DE:

- ☐ Poste
- ☐ Rede Elétrica
- ☐ Rede Subterrânea
- ☐ Construção

VIGOR DA COPA: Vigorosa

SITUAÇÃO DA VIA: Canteiro Cimentado

FACE: Oeste

OBSERVAÇÕES GERAIS:

PLANOS
ENGENHARIA

FICHA DE CADASTRAMENTO ARBÓREO

FOTOS:



PLANOS ENGENHARIA

FICHA DE CADASTRAMENTO ARBÓREO

FICHA: 891 DATA: 03/06/2021

UTM X 276764 UTM Y 7470252 REGIÃO DE CADASTRAMENTO A-02

ENDEREÇO: Rua Boa Vista, 14, Bairro - Jd. Nova Europa

INFORMAÇÕES DO EXEMPLAR

NOME POPULAR: Clúsia

NOME CIENTÍFICO: *Clusia fluminensis*

ORIGEM: Nativa

CAP (cm): 16;16 ALTURA (m): 2

INFORMAÇÕES GERAIS

SITUAÇÃO FITOSSANITÁRIA GERAL:

- [ ] Fungos/Pragas/Outros
- [ ] Vandalismo
- [ ] Sistema Radicular Exposto
- [ ] Inclinação Acentuada
- [ ] Risco de Queda
- [ ] Poda Drástica

PRESENÇA PRÓXIMA DE:

- [ ] Poste
- [ ] Rede Elétrica
- [ ] Rede Subterrânea
- [ ] Construção

VIGOR DA COPA: Vigorosa

SITUAÇÃO DA VIA: Canteiro Cimentado

FACE: Sul

OBSERVAÇÕES GERAIS:

PLANOS
ENGENHARIA

FICHA DE CADASTRAMENTO ARBÓREO

FOTOS:





PLANOS
ENGENHARIA

FICHA DE CADASTRAMENTO ARBÓREO

FICHA: 892 DATA: 03/06/2021

UTM X 276767 UTM Y 7470251 REGIÃO DE CADASTRAMENTO A-02

ENDEREÇO: Rua Boa Vista, 14, Bairro - Jd. Nova Europa

INFORMAÇÕES DO EXEMPLAR

NOME POPULAR: Cróton

NOME CIENTÍFICO: *Codiaeum variegatum*

ORIGEM: Exótica

CAP (cm): 44;28 ALTURA (m):

INFORMAÇÕES GERAIS

SITUAÇÃO FITOSSANITÁRIA GERAL:

- ☐ Fungos/Pragas/Outros
- ☐ Vandalismo
- ☐ Sistema Radicular Exposto
- ☐ Inclinação Acentuada
- ☐ Risco de Queda
- ☐ Poda Drástica

PRESENÇA PRÓXIMA DE:

- ☐ Poste
- ☐ Rede Elétrica
- ☐ Rede Subterrânea
- ☐ Construção

VIGOR DA COPA: Vigorosa

SITUAÇÃO DA VIA: Canteiro Ajardinado

FACE: Sul

OBSERVAÇÕES GERAIS:

PLANOS
ENGENHARIA

FICHA DE CADASTRAMENTO ARBÓREO

FOTOS:



FICHA DE CADASTRAMENTO ARBÓREO

FICHA: 893 DATA: 03/06/2021

UTM X 276834 UTM Y 7470242 REGIÃO DE CADASTRAMENTO A-02

ENDEREÇO: Rua Boa Vista, 77, Bairro - Jd. Nova Europa

INFORMAÇÕES DO EXEMPLAR

NOME POPULAR: Ipê-branco

NOME CIENTÍFICO: *Tabebuia roseoalba*

ORIGEM: Nativa

CAP (cm): 25;22 ALTURA (m): 4

INFORMAÇÕES GERAIS

SITUAÇÃO FITOSSANITÁRIA GERAL:

- [ ] Fungos/Pragas/Outros
- [ ] Vandalismo
- [ ] Sistema Radicular Exposto
- [ ] Inclinação Acentuada
- [ ] Risco de Queda
- [ ] Poda Drástica

PRESENÇA PRÓXIMA DE:

- [ ] Poste
- [ ] Rede Subterrânea
- [x] Rede Elétrica
- [ ] Construção

VIGOR DA COPA: Vigorosa

SITUAÇÃO DA VIA: Canteiro Cimentado

FACE: Sul

OBSERVAÇÕES GERAIS:

PLANOS
ENGENHARIA

FICHA DE CADASTRAMENTO ARBÓREO

FOTOS:







PLANOS
ENGENHARIA

FICHA DE CADASTRAMENTO ARBÓREO

FICHA: 894 DATA: 03/06/2021

UTM X 276846 UTM Y 7470244 REGIÃO DE CADASTRAMENTO A-02

ENDEREÇO: Estrada Municipal Antônio Nazareno Gomes, 84, Bairro - Jd. Nova Europa

INFORMAÇÕES DO EXEMPLAR

NOME POPULAR: Ipê-branco

NOME CIENTÍFICO: *Tabebuia roseoalba*

ORIGEM: Nativa

CAP (cm): 22;25;35 ALTURA (m): 4

INFORMAÇÕES GERAIS

SITUAÇÃO FITOSSANITÁRIA GERAL:

- [ ] Fungos/Pragas/Outros
- [ ] Vandalismo
- [ ] Sistema Radicular Exposto
- [ ] Inclinação Acentuada
- [ ] Risco de Queda
- [ ] Poda Drástica

PRESENÇA PRÓXIMA DE:

- [ ] Poste
- [ ] Rede Subterrânea
- [x] Rede Elétrica
- [ ] Construção

VIGOR DA COPA: Vigorosa

SITUAÇÃO DA VIA: Canteiro Cimentado

FACE: Leste

OBSERVAÇÕES GERAIS:

PLANOS
ENGENHARIA

FICHA DE CADASTRAMENTO ARBÓREO

FOTOS:





PLANOS
ENGENHARIA

FICHA DE CADASTRAMENTO ARBÓREO

FICHA: 895 DATA: 03/06/2021

UTM X 276847 UTM Y 7470246 REGIÃO DE CADASTRAMENTO A-02

ENDEREÇO: Estrada Municipal Antônio Nazareno Gomes, 84, Bairro - Jd. Nova Europa

INFORMAÇÕES DO EXEMPLAR

NOME POPULAR: Amora

NOME CIENTÍFICO: *Morus alba*

ORIGEM: Exótica

CAP (cm): 16 ALTURA (m): 4

INFORMAÇÕES GERAIS

SITUAÇÃO FITOSSANITÁRIA GERAL:

- [ ] Fungos/Pragas/Outros
- [ ] Vandalismo
- [ ] Sistema Radicular Exposto
- [ ] Inclinação Acentuada
- [ ] Risco de Queda
- [ ] Poda Drástica

PRESENÇA PRÓXIMA DE:

- [ ] Poste
- [x] Rede Elétrica
- [ ] Rede Subterrânea
- [ ] Construção

VIGOR DA COPA: Vigorosa

SITUAÇÃO DA VIA: Canteiro Cimentado

FACE: Leste

OBSERVAÇÕES GERAIS:

PLANOS
ENGENHARIA

FICHA DE CADASTRAMENTO ARBÓREO

FOTOS:



FICHA DE CADASTRAMENTO ARBÓREO

FICHA: 896 DATA: 03/06/2021

UTM X 276847 UTM Y 7470254 REGIÃO DE CADASTRAMENTO A-02

ENDEREÇO: Estrada Municipal Antônio Nazareno Gomes, 84, Bairro - Jd. Nova Europa

INFORMAÇÕES DO EXEMPLAR

NOME POPULAR: Amora

NOME CIENTÍFICO: *Morus alba*

ORIGEM: Exótica

CAP (cm): 22;22 ALTURA (m): 4

INFORMAÇÕES GERAIS

SITUAÇÃO FITOSSANITÁRIA GERAL:

- [ ] Fungos/Pragas/Outros
- [ ] Vandalismo
- [ ] Sistema Radicular Exposto
- [ ] Inclinação Acentuada
- [ ] Risco de Queda
- [ ] Poda Drástica

PRESENÇA PRÓXIMA DE:

- [ ] Poste
- [ ] Rede Subterrânea
- [x] Rede Elétrica
- [ ] Construção

VIGOR DA COPA: Vigorosa

SITUAÇÃO DA VIA: Canteiro Cimentado

FACE: Leste

OBSERVAÇÕES GERAIS:

PLANOS
ENGENHARIA

FICHA DE CADASTRAMENTO ARBÓREO

FOTOS:



FICHA DE CADASTRAMENTO ARBÓREO

FICHA: 897 DATA: 03/06/2021

UTM X 276850 UTM Y 7470271 REGIÃO DE CADASTRAMENTO A-02

ENDEREÇO: Estrada Municipal Antônio Nazareno Gomes, 91, Bairro - Jd. Nova Europa

INFORMAÇÕES DO EXEMPLAR

NOME POPULAR: Noni

NOME CIENTÍFICO: *Morinda citrifolia*

ORIGEM: Exótica

CAP (cm): 16;16 ALTURA (m): 2

INFORMAÇÕES GERAIS

SITUAÇÃO FITOSSANITÁRIA GERAL:

- [ ] Fungos/Pragas/Outros
- [ ] Vandalismo
- [ ] Sistema Radicular Exposto
- [ ] Inclinação Acentuada
- [ ] Risco de Queda
- [ ] Poda Drástica

PRESENÇA PRÓXIMA DE:

- [ ] Poste
- [ ] Rede Elétrica
- [ ] Rede Subterrânea
- [ ] Construção

VIGOR DA COPA: Vigorosa

SITUAÇÃO DA VIA: Canteiro Cimentado

FACE: Leste

OBSERVAÇÕES GERAIS:

PLANOS
ENGENHARIA

FICHA DE CADASTRAMENTO ARBÓREO

FOTOS:



PLANOS
ENGENHARIA

FICHA DE CADASTRAMENTO ARBÓREO

FICHA: 898 DATA: 03/06/2021

UTM X 276841 UTM Y 7470278 REGIÃO DE CADASTRAMENTO A-02

ENDEREÇO: Rua Floriano Peixoto, 91, Bairro - Jd. Nova Europa

INFORMAÇÕES DO EXEMPLAR

NOME POPULAR: Oiti

NOME CIENTÍFICO: *Licania tomentosa*

ORIGEM: Nativa

CAP (cm): 44 ALTURA (m): 4

INFORMAÇÕES GERAIS

SITUAÇÃO FITOSSANITÁRIA GERAL:

- [ ] Fungos/Pragas/Outros
- [ ] Vandalismo
- [ ] Sistema Radicular Exposto
- [ ] Inclinação Acentuada
- [ ] Risco de Queda
- [ ] Poda Drástica

PRESENÇA PRÓXIMA DE:

- [ ] Poste
- [ ] Rede Elétrica
- [ ] Rede Subterrânea
- [ ] Construção

VIGOR DA COPA: Vigorosa

SITUAÇÃO DA VIA: Canteiro Cimentado

FACE: Norte

OBSERVAÇÕES GERAIS:

PLANOS
ENGENHARIA

FICHA DE CADASTRAMENTO ARBÓREO

FOTOS:





FICHA DE CADASTRAMENTO ARBÓREO

FICHA: 899 DATA: 03/06/2021

UTM X 276802 UTM Y 7470283 REGIÃO DE CADASTRAMENTO A-02

ENDEREÇO: Rua Floriano Peixoto, 133, Bairro - Jd. Nova Europa

INFORMAÇÕES DO EXEMPLAR

NOME POPULAR: Trombeteiro

NOME CIENTÍFICO: *Brugmansia suaveolens*

ORIGEM: Exótica

CAP (cm): ALTURA (m): 2

INFORMAÇÕES GERAIS

SITUAÇÃO FITOSSANITÁRIA GERAL:

- [ ] Fungos/Pragas/Outros
- [ ] Vandalismo
- [ ] Sistema Radicular Exposto
- [ ] Inclinação Acentuada
- [ ] Risco de Queda
- [ ] Poda Drástica

PRESENÇA PRÓXIMA DE:

- [ ] Poste
- [ ] Rede Subterrânea
- [x] Rede Elétrica
- [ ] Construção

VIGOR DA COPA: Vigorosa

SITUAÇÃO DA VIA: Canteiro Cimentado

FACE: Norte

OBSERVAÇÕES GERAIS:

PLANOS
ENGENHARIA

FICHA DE CADASTRAMENTO ARBÓREO

FOTOS:





FICHA DE CADASTRAMENTO ARBÓREO

FICHA: 900 DATA: 03/06/2021

UTM X 276757 UTM Y 7470301 REGIÃO DE CADASTRAMENTO A-02

ENDEREÇO: Rua Cordilheira dos Andes, 7, Bairro - Jd. Nova Europa

INFORMAÇÕES DO EXEMPLAR

NOME POPULAR:

NOME CIENTÍFICO:

ORIGEM:

CAP (cm): ALTURA (m):

INFORMAÇÕES GERAIS

SITUAÇÃO FITOSSANITÁRIA GERAL:

- [ ] Fungos/Pragas/Outros
- [ ] Vandalismo
- [ ] Sistema Radicular Exposto
- [ ] Inclinação Acentuada
- [ ] Risco de Queda
- [ ] Poda Drástica

PRESENÇA PRÓXIMA DE:

- [ ] Poste
- [ ] Rede Elétrica
- [ ] Rede Subterrânea
- [ ] Construção

VIGOR DA COPA:

SITUAÇÃO DA VIA:

FACE: Oeste

OBSERVAÇÕES GERAIS:

Trecho sem arborização.

PLANOS
ENGENHARIA

FICHA DE CADASTRAMENTO ARBÓREO

FOTOS:





FICHA DE CADASTRAMENTO ARBÓREO

FICHA: 901 DATA: 03/06/2021

UTM X 276791 UTM Y 7470335 REGIÃO DE CADASTRAMENTO A-02

ENDEREÇO: Rua São Luís, 154, Bairro - Jd. Nova Europa

INFORMAÇÕES DO EXEMPLAR

NOME POPULAR: Murta

NOME CIENTÍFICO: *Murraya paniculata*

ORIGEM: Exótica

CAP (cm): 25;25;19;19 ALTURA (m): 2,5

INFORMAÇÕES GERAIS

SITUAÇÃO FITOSSANITÁRIA GERAL:

- [ ] Fungos/Pragas/Outros
- [ ] Vandalismo
- [ ] Sistema Radicular Exposto
- [ ] Inclinação Acentuada
- [ ] Risco de Queda
- [ ] Poda Drástica

PRESENÇA PRÓXIMA DE:

- [ ] Poste
- [ ] Rede Elétrica
- [ ] Rede Subterrânea
- [ ] Construção

VIGOR DA COPA: Vigorosa

SITUAÇÃO DA VIA: Canteiro Cimentado

FACE: Norte

OBSERVAÇÕES GERAIS:

PLANOS
ENGENHARIA

FICHA DE CADASTRAMENTO ARBÓREO

FOTOS:





PLANOS
ENGENHARIA

FICHA DE CADASTRAMENTO ARBÓREO

FICHA: 902 DATA: 03/06/2021

UTM X 276808 UTM Y 7470332 REGIÃO DE CADASTRAMENTO A-02

ENDEREÇO: Rua São Luís, 133, Bairro - Jd. Nova Europa

INFORMAÇÕES DO EXEMPLAR

NOME POPULAR: Cróton

NOME CIENTÍFICO: *Codiaeum variegatum*

ORIGEM: Exótica

CAP (cm): 16;16;16 ALTURA (m): 3

INFORMAÇÕES GERAIS

SITUAÇÃO FITOSSANITÁRIA GERAL:

- [ ] Fungos/Pragas/Outros
- [ ] Vandalismo
- [ ] Sistema Radicular Exposto
- [ ] Inclinação Acentuada
- [ ] Risco de Queda
- [ ] Poda Drástica

PRESENÇA PRÓXIMA DE:

- [ ] Poste
- [ ] Rede Subterrânea
- [x] Rede Elétrica
- [ ] Construção

VIGOR DA COPA: Vigorosa

SITUAÇÃO DA VIA: Canteiro Cimentado

FACE: Norte

OBSERVAÇÕES GERAIS:

PLANOS
ENGENHARIA

FICHA DE CADASTRAMENTO ARBÓREO

FOTOS:



FICHA DE CADASTRAMENTO ARBÓREO

FICHA: 903 DATA: 03/06/2021

UTM X 276823 UTM Y 7470329 REGIÃO DE CADASTRAMENTO A-02

ENDEREÇO: Rua São Luís, 119, Bairro - Jd. Nova Europa

INFORMAÇÕES DO EXEMPLAR

NOME POPULAR: Limão

NOME CIENTÍFICO: *Citrus limon*

ORIGEM: Exótica

CAP (cm): 16 ALTURA (m): 2

INFORMAÇÕES GERAIS

SITUAÇÃO FITOSSANITÁRIA GERAL:

- [ ] Fungos/Pragas/Outros
- [ ] Vandalismo
- [ ] Sistema Radicular Exposto
- [ ] Inclinação Acentuada
- [ ] Risco de Queda
- [ ] Poda Drástica

PRESENÇA PRÓXIMA DE:

- [ ] Poste
- [ ] Rede Elétrica
- [ ] Rede Subterrânea
- [ ] Construção

VIGOR DA COPA: Vigorosa

SITUAÇÃO DA VIA: Canteiro Ajardinado

FACE: Norte

OBSERVAÇÕES GERAIS:

PLANOS
ENGENHARIA

FICHA DE CADASTRAMENTO ARBÓREO

FOTOS:



FICHA DE CADASTRAMENTO ARBÓREO

FICHA: 904 DATA: 03/06/2021

UTM X 276831 UTM Y 7470328 REGIÃO DE CADASTRAMENTO A-02

ENDEREÇO: Rua São Luís, 112, Bairro - Jd. Nova Europa

INFORMAÇÕES DO EXEMPLAR

NOME POPULAR: Abiu

NOME CIENTÍFICO: *Pouteria caimito*

ORIGEM: Nativa

CAP (cm): 72 ALTURA (m): 7

INFORMAÇÕES GERAIS

SITUAÇÃO FITOSSANITÁRIA GERAL:

- [ ] Fungos/Pragas/Outros
- [ ] Vandalismo
- [ ] Sistema Radicular Exposto
- [ ] Inclinação Acentuada
- [ ] Risco de Queda
- [ ] Poda Drástica

PRESENÇA PRÓXIMA DE:

- [ ] Poste
- [ ] Rede Subterrânea
- [x] Rede Elétrica
- [ ] Construção

VIGOR DA COPA: Vigorosa

SITUAÇÃO DA VIA: Canteiro Cimentado

FACE: Norte

OBSERVAÇÕES GERAIS:

PLANOS
ENGENHARIA

FICHA DE CADASTRAMENTO ARBÓREO

FOTOS:





FICHA DE CADASTRAMENTO ARBÓREO

FICHA: 905 DATA: 03/06/2021

UTM X 276837 UTM Y 7470327 REGIÃO DE CADASTRAMENTO A-02

ENDEREÇO: Rua São Luís, 105, Bairro - Jd. Nova Europa

INFORMAÇÕES DO EXEMPLAR

NOME POPULAR: Oiti

NOME CIENTÍFICO: *Licania tomentosa*

ORIGEM: Nativa

CAP (cm): 31;31 ALTURA (m): 4

INFORMAÇÕES GERAIS

SITUAÇÃO FITOSSANITÁRIA GERAL:

- [ ] Fungos/Pragas/Outros
- [ ] Vandalismo
- [ ] Sistema Radicular Exposto
- [ ] Inclinação Acentuada
- [ ] Risco de Queda
- [ ] Poda Drástica

PRESENÇA PRÓXIMA DE:

- [ ] Poste
- [ ] Rede Subterrânea
- [x] Rede Elétrica
- [ ] Construção

VIGOR DA COPA: Vigorosa

SITUAÇÃO DA VIA: Canteiro Ajardinado

FACE: Norte

OBSERVAÇÕES GERAIS:

PLANOS
ENGENHARIA

FICHA DE CADASTRAMENTO ARBÓREO

FOTOS:



FICHA DE CADASTRAMENTO ARBÓREO

FICHA: 906 DATA: 03/06/2021

UTM X 276843 UTM Y 7470327 REGIÃO DE CADASTRAMENTO A-02

ENDEREÇO: Rua São Luís, 98, Bairro - Jd. Nova Europa

INFORMAÇÕES DO EXEMPLAR

NOME POPULAR: Cipreste

NOME CIENTÍFICO: *Cupressus sempervirens*

ORIGEM: Exótica

CAP (cm): 31 ALTURA (m): 10

INFORMAÇÕES GERAIS

SITUAÇÃO FITOSSANITÁRIA GERAL:

- [ ] Fungos/Pragas/Outros
- [ ] Vandalismo
- [ ] Sistema Radicular Exposto
- [ ] Inclinação Acentuada
- [ ] Risco de Queda
- [ ] Poda Drástica

PRESENÇA PRÓXIMA DE:

- [ ] Poste
- [ ] Rede Subterrânea
- [x] Rede Elétrica
- [ ] Construção

VIGOR DA COPA: Vigorosa

SITUAÇÃO DA VIA: Canteiro Cimentado

FACE: Norte

OBSERVAÇÕES GERAIS:

PLANOS
ENGENHARIA

FICHA DE CADASTRAMENTO ARBÓREO

FOTOS:



PLANOS
ENGENHARIA

FICHA DE CADASTRAMENTO ARBÓREO

FICHA: 907 DATA: 03/06/2021

UTM X 276855 UTM Y 7470298 REGIÃO DE CADASTRAMENTO A-02

ENDEREÇO: Estrada Municipal Antônio Nazareno Gomes, 84, Bairro - Jd. Nova Europa

INFORMAÇÕES DO EXEMPLAR

NOME POPULAR:

NOME CIENTÍFICO:

ORIGEM:

CAP (cm): ALTURA (m):

INFORMAÇÕES GERAIS

SITUAÇÃO FITOSSANITÁRIA GERAL:

- [ ] Fungos/Pragas/Outros
- [ ] Vandalismo
- [ ] Sistema Radicular Exposto
- [ ] Inclinação Acentuada
- [ ] Risco de Queda
- [ ] Poda Drástica

PRESENÇA PRÓXIMA DE:

- [ ] Poste
- [ ] Rede Elétrica
- [ ] Rede Subterrânea
- [ ] Construção

VIGOR DA COPA:

SITUAÇÃO DA VIA:

FACE: Leste

OBSERVAÇÕES GERAIS:

Trecho sem arborização.

PLANOS
ENGENHARIA

FICHA DE CADASTRAMENTO ARBÓREO

FOTOS:





PLANOS
ENGENHARIA

FICHA DE CADASTRAMENTO ARBÓREO

FICHA: 908 DATA: 03/06/2021

UTM X 276801 UTM Y 7469936 REGIÃO DE CADASTRAMENTO A-02

ENDEREÇO: Estrada Municipal Antônio Nazareno Gomes, 84, Bairro - Jd. Nova Europa

INFORMAÇÕES DO EXEMPLAR

NOME POPULAR:

NOME CIENTÍFICO:

ORIGEM:

CAP (cm): ALTURA (m):

INFORMAÇÕES GERAIS

SITUAÇÃO FITOSSANITÁRIA GERAL:

- [ ] Fungos/Pragas/Outros
- [ ] Vandalismo
- [ ] Sistema Radicular Exposto
- [ ] Inclinação Acentuada
- [ ] Risco de Queda
- [ ] Poda Drástica

PRESENÇA PRÓXIMA DE:

- [ ] Poste
- [ ] Rede Elétrica
- [ ] Rede Subterrânea
- [ ] Construção

VIGOR DA COPA:

SITUAÇÃO DA VIA:

FACE: Leste

OBSERVAÇÕES GERAIS:

Trecho sem arborização.

PLANOS
ENGENHARIA

FICHA DE CADASTRAMENTO ARBÓREO

FOTOS:





FICHA DE CADASTRAMENTO ARBÓREO

FICHA: 909 DATA: 03/06/2021

UTM X 276793 UTM Y 7469896 REGIÃO DE CADASTRAMENTO A-02

ENDEREÇO: Estrada Municipal Antônio Nazareno Gomes, 91, Bairro - Jd. Nova Europa

INFORMAÇÕES DO EXEMPLAR

NOME POPULAR: Acerola

NOME CIENTÍFICO: *Malpighia emarginata*

ORIGEM: Exótica

CAP (cm): 25;25;25;25;25 ALTURA (m): 3

INFORMAÇÕES GERAIS

SITUAÇÃO FITOSSANITÁRIA GERAL:

- [ ] Fungos/Pragas/Outros
- [ ] Vandalismo
- [ ] Sistema Radicular Exposto
- [ ] Inclinação Acentuada
- [ ] Risco de Queda
- [ ] Poda Drástica

PRESENÇA PRÓXIMA DE:

- [ ] Poste
- [ ] Rede Subterrânea
- [x] Rede Elétrica
- [ ] Construção

VIGOR DA COPA: Vigorosa

SITUAÇÃO DA VIA: Canteiro Ajardinado

FACE: Leste

OBSERVAÇÕES GERAIS:

PLANOS
ENGENHARIA

FICHA DE CADASTRAMENTO ARBÓREO

FOTOS:





FICHA DE CADASTRAMENTO ARBÓREO

FICHA: 910 DATA: 03/06/2021

UTM X 276792 UTM Y 7469892 REGIÃO DE CADASTRAMENTO A-02

ENDEREÇO: Estrada Municipal Antônio Nazareno Gomes, 91, Bairro - Jd. Nova Europa

INFORMAÇÕES DO EXEMPLAR

NOME POPULAR: Acerola

NOME CIENTÍFICO: *Malpighia emarginata*

ORIGEM: Exótica

CAP (cm): 38;38 ALTURA (m): 4

INFORMAÇÕES GERAIS

SITUAÇÃO FITOSSANITÁRIA GERAL:

- [ ] Fungos/Pragas/Outros
- [ ] Vandalismo
- [ ] Sistema Radicular Exposto
- [ ] Inclinação Acentuada
- [ ] Risco de Queda
- [ ] Poda Drástica

PRESENÇA PRÓXIMA DE:

- [ ] Poste
- [ ] Rede Subterrânea
- [x] Rede Elétrica
- [ ] Construção

VIGOR DA COPA: Vigorosa

SITUAÇÃO DA VIA: Canteiro Ajardinado

FACE: Leste

OBSERVAÇÕES GERAIS:

PLANOS
ENGENHARIA

FICHA DE CADASTRAMENTO ARBÓREO

FOTOS:





FICHA DE CADASTRAMENTO ARBÓREO

FICHA: 911 DATA: 03/06/2021

UTM X 276791 UTM Y 7469887 REGIÃO DE CADASTRAMENTO A-02

ENDEREÇO: Estrada Municipal Antônio Nazareno Gomes, 84, Bairro - Jd. Nova Europa

INFORMAÇÕES DO EXEMPLAR

NOME POPULAR: Goiaba

NOME CIENTÍFICO: *Psidium guajava*

ORIGEM: Exótica

CAP (cm): 38 ALTURA (m): 4

INFORMAÇÕES GERAIS

SITUAÇÃO FITOSSANITÁRIA GERAL:

- [ ] Fungos/Pragas/Outros
- [ ] Vandalismo
- [ ] Sistema Radicular Exposto
- [ ] Inclinação Acentuada
- [ ] Risco de Queda
- [ ] Poda Drástica

PRESENÇA PRÓXIMA DE:

- [ ] Poste
- [ ] Rede Subterrânea
- [x] Rede Elétrica
- [ ] Construção

VIGOR DA COPA: Vigorosa

SITUAÇÃO DA VIA: Canteiro Ajardinado

FACE: Leste

OBSERVAÇÕES GERAIS:

PLANOS
ENGENHARIA

FICHA DE CADASTRAMENTO ARBÓREO

FOTOS:



PLANOS ENGENHARIA

FICHA DE CADASTRAMENTO ARBÓREO

FICHA: 912 DATA: 03/06/2021

UTM X 276789 UTM Y 7469879 REGIÃO DE CADASTRAMENTO A-02

ENDEREÇO: Estrada Municipal Antônio Nazareno Gomes, 84, Bairro - Jd. Nova Europa

INFORMAÇÕES DO EXEMPLAR

NOME POPULAR: Pitanga

NOME CIENTÍFICO: *Eugenia uniflora*

ORIGEM: Nativa

CAP (cm): 16;16;16;16;16;25 ALTURA (m): 4

INFORMAÇÕES GERAIS

SITUAÇÃO FITOSSANITÁRIA GERAL:

- [ ] Fungos/Pragas/Outros
- [ ] Vandalismo
- [ ] Sistema Radicular Exposto
- [ ] Inclinação Acentuada
- [ ] Risco de Queda
- [ ] Poda Drástica

PRESENÇA PRÓXIMA DE:

- [ ] Poste
- [ ] Rede Subterrânea
- [x] Rede Elétrica
- [ ] Construção

VIGOR DA COPA: Vigorosa

SITUAÇÃO DA VIA: Canteiro Ajardinado

FACE: Leste

OBSERVAÇÕES GERAIS:

PLANOS
ENGENHARIA

FICHA DE CADASTRAMENTO ARBÓREO

FOTOS:



PLANOS
ENGENHARIA

FICHA DE CADASTRAMENTO ARBÓREO

FICHA: 913 DATA: 03/06/2021

UTM X 276752 UTM Y 7469876 REGIÃO DE CADASTRAMENTO A-02

ENDEREÇO: Rua Ubatuba, 56, Bairro - Jd. Nova Europa

INFORMAÇÕES DO EXEMPLAR

NOME POPULAR:

NOME CIENTÍFICO:

ORIGEM:

CAP (cm): ALTURA (m):

INFORMAÇÕES GERAIS

SITUAÇÃO FITOSSANITÁRIA GERAL:

- [ ] Fungos/Pragas/Outros
- [ ] Vandalismo
- [ ] Sistema Radicular Exposto
- [ ] Inclinação Acentuada
- [ ] Risco de Queda
- [ ] Poda Drástica

PRESENÇA PRÓXIMA DE:

- [ ] Poste
- [ ] Rede Elétrica
- [ ] Rede Subterrânea
- [ ] Construção

VIGOR DA COPA:

SITUAÇÃO DA VIA:

FACE: Sul

OBSERVAÇÕES GERAIS:

Trecho sem arborização.

PLANOS
ENGENHARIA

FICHA DE CADASTRAMENTO ARBÓREO

FOTOS:





PLANOS
ENGENHARIA

FICHA DE CADASTRAMENTO ARBÓREO

FICHA: 914 DATA: 03/06/2021

UTM X 276697 UTM Y 7469898 REGIÃO DE CADASTRAMENTO A-02

ENDEREÇO: Rua Cordilheira dos Andes, 7, Bairro - Jd. Nova Europa

INFORMAÇÕES DO EXEMPLAR

NOME POPULAR:

NOME CIENTÍFICO:

ORIGEM:

CAP (cm): ALTURA (m):

INFORMAÇÕES GERAIS

SITUAÇÃO FITOSSANITÁRIA GERAL:

- [ ] Fungos/Pragas/Outros
- [ ] Vandalismo
- [ ] Sistema Radicular Exposto
- [ ] Inclinação Acentuada
- [ ] Risco de Queda
- [ ] Poda Drástica

PRESENÇA PRÓXIMA DE:

- [ ] Poste
- [ ] Rede Elétrica
- [ ] Rede Subterrânea
- [ ] Construção

VIGOR DA COPA:

SITUAÇÃO DA VIA:

FACE: Oeste

OBSERVAÇÕES GERAIS:

Trecho sem arborização.

PLANOS
ENGENHARIA

FICHA DE CADASTRAMENTO ARBÓREO

FOTOS:





PLANOS ENGENHARIA

FICHA DE CADASTRAMENTO ARBÓREO

FICHA: 915 DATA: 03/06/2021

UTM X 276715 UTM Y 7469934 REGIÃO DE CADASTRAMENTO A-02

ENDEREÇO: Rua Marília, 7, Bairro - Jd. Nova Europa

INFORMAÇÕES DO EXEMPLAR

NOME POPULAR: Murta

NOME CIENTÍFICO: *Murraya paniculata*

ORIGEM: Exótica

CAP (cm): 38;41;16;16 ALTURA (m): 3

INFORMAÇÕES GERAIS

SITUAÇÃO FITOSSANITÁRIA GERAL:

- [ ] Fungos/Pragas/Outros
- [ ] Vandalismo
- [ ] Sistema Radicular Exposto
- [ ] Inclinação Acentuada
- [ ] Risco de Queda
- [ ] Poda Drástica

PRESENÇA PRÓXIMA DE:

- [ ] Poste
- [ ] Rede Elétrica
- [ ] Rede Subterrânea
- [ ] Construção

VIGOR DA COPA: Vigorosa

SITUAÇÃO DA VIA: Canteiro Cimentado

FACE: Norte

OBSERVAÇÕES GERAIS:

PLANOS
ENGENHARIA

FICHA DE CADASTRAMENTO ARBÓREO

FOTOS:





FICHA DE CADASTRAMENTO ARBÓREO

FICHA: 916 DATA: 03/06/2021

UTM X 276718 UTM Y 7469933 REGIÃO DE CADASTRAMENTO A-02

ENDEREÇO: Rua Marília, 7, Bairro - Jd. Nova Europa

INFORMAÇÕES DO EXEMPLAR

NOME POPULAR: Pitanga

NOME CIENTÍFICO: *Eugenia uniflora*

ORIGEM: Nativa

CAP (cm): 44 ALTURA (m): 4

INFORMAÇÕES GERAIS

SITUAÇÃO FITOSSANITÁRIA GERAL:

- [ ] Fungos/Pragas/Outros
- [ ] Vandalismo
- [ ] Sistema Radicular Exposto
- [ ] Inclinação Acentuada
- [ ] Risco de Queda
- [ ] Poda Drástica

PRESENÇA PRÓXIMA DE:

- [ ] Poste
- [ ] Rede Subterrânea
- [x] Rede Elétrica
- [ ] Construção

VIGOR DA COPA: Vigorosa

SITUAÇÃO DA VIA: Canteiro Cimentado

FACE: Norte

OBSERVAÇÕES GERAIS:

PLANOS
ENGENHARIA

FICHA DE CADASTRAMENTO ARBÓREO

FOTOS:





PLANOS
ENGENHARIA

FICHA DE CADASTRAMENTO ARBÓREO

FICHA: 917 DATA: 03/06/2021

UTM X 276722 UTM Y 7469933 REGIÃO DE CADASTRAMENTO A-02

ENDEREÇO: Rua Marília, 14, Bairro - Jd. Nova Europa

INFORMAÇÕES DO EXEMPLAR

NOME POPULAR: Palmeira-leque-da-China

NOME CIENTÍFICO: *Livistona chinensis*

ORIGEM: Exótica

CAP (cm): 47 ALTURA (m): 2,5

INFORMAÇÕES GERAIS

SITUAÇÃO FITOSSANITÁRIA GERAL:

- [ ] Fungos/Pragas/Outros
- [ ] Vandalismo
- [ ] Sistema Radicular Exposto
- [ ] Inclinação Acentuada
- [ ] Risco de Queda
- [ ] Poda Drástica

PRESENÇA PRÓXIMA DE:

- [ ] Poste
- [ ] Rede Subterrânea
- [x] Rede Elétrica
- [ ] Construção

VIGOR DA COPA: Vigorosa

SITUAÇÃO DA VIA: Canteiro Cimentado

FACE: Norte

OBSERVAÇÕES GERAIS:

PLANOS
ENGENHARIA

FICHA DE CADASTRAMENTO ARBÓREO

FOTOS:







FICHA DE CADASTRAMENTO ARBÓREO

FICHA: 918 DATA: 03/06/2021

UTM X 276728 UTM Y 7469927 REGIÃO DE CADASTRAMENTO A-02

ENDEREÇO: Rua Marília, 21, Bairro - Jd. Nova Europa

INFORMAÇÕES DO EXEMPLAR

NOME POPULAR:

NOME CIENTÍFICO:

ORIGEM:

CAP (cm): ALTURA (m):

INFORMAÇÕES GERAIS

SITUAÇÃO FITOSSANITÁRIA GERAL:

- [ ] Fungos/Pragas/Outros
- [ ] Vandalismo
- [ ] Sistema Radicular Exposto
- [ ] Inclinação Acentuada
- [ ] Risco de Queda
- [ ] Poda Drástica

PRESENÇA PRÓXIMA DE:

- [ ] Poste
- [ ] Rede Elétrica
- [ ] Rede Subterrânea
- [ ] Construção

VIGOR DA COPA:

SITUAÇÃO DA VIA:

FACE: Norte

OBSERVAÇÕES GERAIS:

Trecho sem arborização.

PLANOS
ENGENHARIA

FICHA DE CADASTRAMENTO ARBÓREO

FOTOS:



FICHA DE CADASTRAMENTO ARBÓREO

FICHA: 919 DATA: 03/06/2021

UTM X 276706 UTM Y 7469942 REGIÃO DE CADASTRAMENTO A-02

ENDEREÇO: Rua Cordilheira dos Andes, 7, Bairro - Jd. Nova Europa

INFORMAÇÕES DO EXEMPLAR

NOME POPULAR: Acerola

NOME CIENTÍFICO: *Malpighia emarginata*

ORIGEM: Exótica

CAP (cm): 16;16;16;16;16 ALTURA (m): 2,5

INFORMAÇÕES GERAIS

SITUAÇÃO FITOSSANITÁRIA GERAL:

- ☐ Fungos/Pragas/Outros
- ☐ Vandalismo
- ☐ Sistema Radicular Exposto
- ☐ Inclinação Acentuada
- ☐ Risco de Queda
- ☐ Poda Drástica

PRESENÇA PRÓXIMA DE:

- ☐ Poste
- ☐ Rede Elétrica
- ☐ Rede Subterrânea
- ☐ Construção

VIGOR DA COPA: Vigorosa

SITUAÇÃO DA VIA: Canteiro Cimentado

FACE: Oeste

OBSERVAÇÕES GERAIS:

PLANOS
ENGENHARIA

FICHA DE CADASTRAMENTO ARBÓREO

FOTOS:





FICHA DE CADASTRAMENTO ARBÓREO

FICHA: 920 DATA: 03/06/2021

UTM X 276708 UTM Y 7469953 REGIÃO DE CADASTRAMENTO A-02

ENDEREÇO: Rua Cordilheira dos Andes, 168, Bairro - Jd. Nova Europa

INFORMAÇÕES DO EXEMPLAR

NOME POPULAR: Aroeira-salsa

NOME CIENTÍFICO: *Schinus molle*

ORIGEM: Nativa

CAP (cm): 126 ALTURA (m): 4

INFORMAÇÕES GERAIS

SITUAÇÃO FITOSSANITÁRIA GERAL:

- [ ] Fungos/Pragas/Outros
- [ ] Vandalismo
- [ ] Sistema Radicular Exposto
- [ ] Inclinação Acentuada
- [ ] Risco de Queda
- [ ] Poda Drástica

PRESENÇA PRÓXIMA DE:

- [ ] Poste
- [ ] Rede Elétrica
- [ ] Rede Subterrânea
- [ ] Construção

VIGOR DA COPA: Vigorosa

SITUAÇÃO DA VIA: Canteiro Cimentado

FACE: Oeste

OBSERVAÇÕES GERAIS:

PLANOS
ENGENHARIA

FICHA DE CADASTRAMENTO ARBÓREO

FOTOS:





PLANOS
ENGENHARIA

FICHA DE CADASTRAMENTO ARBÓREO

FICHA: 921 DATA: 03/06/2021

UTM X 276729 UTM Y 7469970 REGIÃO DE CADASTRAMENTO A-02

ENDEREÇO: Rua Ribeirão Preto, 161, Bairro - Jd. Nova Europa

INFORMAÇÕES DO EXEMPLAR

NOME POPULAR: Murta

NOME CIENTÍFICO: *Murraya paniculata*

ORIGEM: Exótica

CAP (cm): 16;16;16;16 ALTURA (m): 3

INFORMAÇÕES GERAIS

SITUAÇÃO FITOSSANITÁRIA GERAL:

- [ ] Fungos/Pragas/Outros
- [ ] Vandalismo
- [ ] Sistema Radicular Exposto
- [ ] Inclinação Acentuada
- [ ] Risco de Queda
- [ ] Poda Drástica

PRESENÇA PRÓXIMA DE:

- [ ] Poste
- [ ] Rede Subterrânea
- [x] Rede Elétrica
- [ ] Construção

VIGOR DA COPA: Vigorosa

SITUAÇÃO DA VIA: Canteiro Cimentado

FACE: Norte

OBSERVAÇÕES GERAIS:

PLANOS
ENGENHARIA

FICHA DE CADASTRAMENTO ARBÓREO

FOTOS:



FICHA DE CADASTRAMENTO ARBÓREO

FICHA: 922 DATA: 04/06/2021

UTM X 276289 UTM Y 7467029 REGIÃO DE CADASTRAMENTO A-02

ENDEREÇO: Rua Maria Zilda Salustriano de Freitas, 435, Bairro - Jd. Sumarezinho

INFORMAÇÕES DO EXEMPLAR

NOME POPULAR: Amora

NOME CIENTÍFICO: *Morus alba*

ORIGEM: Exótica

CAP (cm): 25;57;47 ALTURA (m): 6

INFORMAÇÕES GERAIS

SITUAÇÃO FITOSSANITÁRIA GERAL:

- [ ] Fungos/Pragas/Outros
- [ ] Vandalismo
- [ ] Sistema Radicular Exposto
- [ ] Inclinação Acentuada
- [ ] Risco de Queda
- [ ] Poda Drástica

PRESENÇA PRÓXIMA DE:

- [ ] Poste
- [ ] Rede Subterrânea
- [x] Rede Elétrica
- [ ] Construção

VIGOR DA COPA: Vigorosa

SITUAÇÃO DA VIA: Canteiro Ajardinado

FACE Norte

OBSERVAÇÕES GERAIS:

PLANOS
ENGENHARIA

FICHA DE CADASTRAMENTO ARBÓREO

FOTOS:



FICHA DE CADASTRAMENTO ARBÓREO

FICHA: 923 DATA: 04/06/2021

UTM X 276291 UTM Y 7467025 REGIÃO DE CADASTRAMENTO A-02

ENDEREÇO: Rua Maria Zilda Salustriano de Freitas, 435, Bairro - Jd. Sumarezinho

INFORMAÇÕES DO EXEMPLAR

NOME POPULAR: Goiaba

NOME CIENTÍFICO: *Psidium guajava*

ORIGEM: Exótica

CAP (cm): 31 ALTURA (m): 3

INFORMAÇÕES GERAIS

SITUAÇÃO FITOSSANITÁRIA GERAL:

- [ ] Fungos/Pragas/Outros
- [ ] Vandalismo
- [ ] Sistema Radicular Exposto
- [ ] Inclinação Acentuada
- [ ] Risco de Queda
- [ ] Poda Drástica

PRESENÇA PRÓXIMA DE:

- [ ] Poste
- [ ] Rede Subterrânea
- [x] Rede Elétrica
- [ ] Construção

VIGOR DA COPA: Vigorosa

SITUAÇÃO DA VIA: Canteiro Cimentado

FACE Norte

OBSERVAÇÕES GERAIS:

PLANOS
ENGENHARIA

FICHA DE CADASTRAMENTO ARBÓREO

FOTOS:



FICHA DE CADASTRAMENTO ARBÓREO

FICHA: 924 DATA: 04/06/2021

UTM X 276297 UTM Y 7467010 REGIÃO DE CADASTRAMENTO A-02

ENDEREÇO: Rua Maria Zilda Salustriano de Freitas, 455, Bairro - Jd. Sumarezinho

INFORMAÇÕES DO EXEMPLAR

NOME POPULAR: Oiti

NOME CIENTÍFICO: *Licania tomentosa*

ORIGEM: Nativa

CAP (cm): 57;60 ALTURA (m): 5

INFORMAÇÕES GERAIS

SITUAÇÃO FITOSSANITÁRIA GERAL:

- [ ] Fungos/Pragas/Outros
- [ ] Vandalismo
- [ ] Sistema Radicular Exposto
- [ ] Inclinação Acentuada
- [ ] Risco de Queda
- [ ] Poda Drástica

PRESENÇA PRÓXIMA DE:

- [ ] Poste
- [ ] Rede Elétrica
- [ ] Rede Subterrânea
- [ ] Construção

VIGOR DA COPA: Vigorosa

SITUAÇÃO DA VIA: Canteiro Ajardinado

FACE Leste

OBSERVAÇÕES GERAIS:

PLANOS
ENGENHARIA

FICHA DE CADASTRAMENTO ARBÓREO

FOTOS:



FICHA DE CADASTRAMENTO ARBÓREO

FICHA: 925 DATA: 04/06/2021

UTM X 276305 UTM Y 7466990 REGIÃO DE CADASTRAMENTO A-02

ENDEREÇO: Rua Maria Zilda Salustriano de Freitas, 475, Bairro - Jd. Sumarezinho

INFORMAÇÕES DO EXEMPLAR

NOME POPULAR: Aroeira-salsa

NOME CIENTÍFICO: *Schinus molle*

ORIGEM: Nativa

CAP (cm): 53;57 ALTURA (m): 4

INFORMAÇÕES GERAIS

SITUAÇÃO FITOSSANITÁRIA GERAL:

- [ ] Fungos/Pragas/Outros
- [ ] Vandalismo
- [ ] Sistema Radicular Exposto
- [ ] Inclinação Acentuada
- [ ] Risco de Queda
- [ ] Poda Drástica

PRESENÇA PRÓXIMA DE:

- [ ] Poste
- [ ] Rede Subterrânea
- [x] Rede Elétrica
- [ ] Construção

VIGOR DA COPA: Vigorosa

SITUAÇÃO DA VIA: Canteiro Cimentado

FACE Leste

OBSERVAÇÕES GERAIS:

PLANOS
ENGENHARIA

FICHA DE CADASTRAMENTO ARBÓREO

FOTOS:





FICHA DE CADASTRAMENTO ARBÓREO

FICHA: 926 DATA: 04/06/2021

UTM X 276292 UTM Y 7467020 REGIÃO DE CADASTRAMENTO A-02

ENDEREÇO: Rua Maria Zilda Salustriano de Freitas, 435, Bairro - Jd. Sumarezinho

INFORMAÇÕES DO EXEMPLAR

NOME POPULAR: Aroeira-pimenteira

NOME CIENTÍFICO: *Schinus terebinthifolia*

ORIGEM: Nativa

CAP (cm): 94 ALTURA (m): 6

INFORMAÇÕES GERAIS

SITUAÇÃO FITOSSANITÁRIA GERAL:

- [ ] Fungos/Pragas/Outros
- [ ] Vandalismo
- [ ] Sistema Radicular Exposto
- [ ] Inclinação Acentuada
- [ ] Risco de Queda
- [ ] Poda Drástica

PRESENÇA PRÓXIMA DE:

- [ ] Poste
- [ ] Rede Subterrânea
- [x] Rede Elétrica
- [ ] Construção

VIGOR DA COPA: Vigorosa

SITUAÇÃO DA VIA: Canteiro Ajardinado

FACE Norte

OBSERVAÇÕES GERAIS:

PLANOS
ENGENHARIA

FICHA DE CADASTRAMENTO ARBÓREO

FOTOS:





PLANOS
ENGENHARIA

FICHA DE CADASTRAMENTO ARBÓREO

FICHA: 927 DATA: 04/06/2021

UTM X 276311 UTM Y 7466974 REGIÃO DE CADASTRAMENTO A-02

ENDEREÇO: Rua Maria Zilda Salustriano de Freitas, 495, Bairro - Jd. Sumarezinho

INFORMAÇÕES DO EXEMPLAR

NOME POPULAR: Aroeira-pimenteira

NOME CIENTÍFICO: *Schinus terebinthifolia*

ORIGEM: Nativa

CAP (cm): 41 ALTURA (m): 6

INFORMAÇÕES GERAIS

SITUAÇÃO FITOSSANITÁRIA GERAL:

- ☐ Fungos/Pragas/Outros
- ☐ Vandalismo
- ☐ Sistema Radicular Exposto
- ☐ Inclinação Acentuada
- ☐ Risco de Queda
- ☐ Poda Drástica

PRESENÇA PRÓXIMA DE:

- ☐ Poste
- ☐ Rede Elétrica
- ☐ Rede Subterrânea
- ☐ Construção

VIGOR DA COPA: Vigorosa

SITUAÇÃO DA VIA: Canteiro Ajardinado

FACE Leste

OBSERVAÇÕES GERAIS:

PLANOS
ENGENHARIA

FICHA DE CADASTRAMENTO ARBÓREO

FOTOS:





FICHA DE CADASTRAMENTO ARBÓREO

FICHA: 928 DATA: 04/06/2021

UTM X 276342 UTM Y 7466899 REGIÃO DE CADASTRAMENTO A-02

ENDEREÇO: Rua Maria Zilda Salustriano de Freitas, 575, Bairro - Jd. Sumarezinho

INFORMAÇÕES DO EXEMPLAR

NOME POPULAR: Primavera

NOME CIENTÍFICO: *Bougainvillea glabra*

ORIGEM: Nativa

CAP (cm): 38 ALTURA (m): 2,5

INFORMAÇÕES GERAIS

SITUAÇÃO FITOSSANITÁRIA GERAL:

- ☐ Fungos/Pragas/Outros
- ☐ Vandalismo
- ☐ Sistema Radicular Exposto
- ☐ Inclinação Acentuada
- ☐ Risco de Queda
- ☐ Poda Drástica

PRESENÇA PRÓXIMA DE:

- ☐ Poste
- ☐ Rede Elétrica
- ☐ Rede Subterrânea
- ☐ Construção

VIGOR DA COPA: Vigorosa

SITUAÇÃO DA VIA: Canteiro Ajardinado

FACE Leste

OBSERVAÇÕES GERAIS:

PLANOS
ENGENHARIA

FICHA DE CADASTRAMENTO ARBÓREO

FOTOS:





FICHA DE CADASTRAMENTO ARBÓREO

FICHA: 929 DATA: 04/06/2021

UTM X 276346 UTM Y 7466889 REGIÃO DE CADASTRAMENTO A-02

ENDEREÇO: Rua Maria Zilda Salustriano de Freitas, 585, Bairro - Jd. Sumarezinho

INFORMAÇÕES DO EXEMPLAR

NOME POPULAR: Flamboyant-mirim

NOME CIENTÍFICO: *Caesalpinia pulcherrima*

ORIGEM: Exótica

CAP (cm): 25;25;25;25;25;25;25;31 ALTURA (m): 5

INFORMAÇÕES GERAIS

SITUAÇÃO FITOSSANITÁRIA GERAL:

- [ ] Fungos/Pragas/Outros
- [ ] Vandalismo
- [ ] Sistema Radicular Exposto
- [ ] Inclinação Acentuada
- [ ] Risco de Queda
- [ ] Poda Drástica

PRESENÇA PRÓXIMA DE:

- [ ] Poste
- [x] Rede Elétrica
- [ ] Rede Subterrânea
- [ ] Construção

VIGOR DA COPA: Vigorosa

SITUAÇÃO DA VIA: Canteiro Cimentado

FACE Leste

OBSERVAÇÕES GERAIS:

PLANOS
ENGENHARIA

FICHA DE CADASTRAMENTO ARBÓREO

FOTOS:



PLANOS
ENGENHARIA

FICHA DE CADASTRAMENTO ARBÓREO

FICHA: 930 DATA: 04/06/2021

UTM X 276365 UTM Y 7466841 REGIÃO DE CADASTRAMENTO A-02

ENDEREÇO: Rua Maria Zilda Salustriano de Freitas, 635, Bairro - Jd. Sumarezinho

INFORMAÇÕES DO EXEMPLAR

NOME POPULAR: Flamboyant-mirim

NOME CIENTÍFICO: *Caesalpinia pulcherrima*

ORIGEM: Exótica

CAP (cm): 41;25;28 ALTURA (m): 5

INFORMAÇÕES GERAIS

SITUAÇÃO FITOSSANITÁRIA GERAL:

- [ ] Fungos/Pragas/Outros
- [ ] Vandalismo
- [ ] Sistema Radicular Exposto
- [ ] Inclinação Acentuada
- [ ] Risco de Queda
- [ ] Poda Drástica

PRESENÇA PRÓXIMA DE:

- [ ] Poste
- [ ] Rede Subterrânea
- [x] Rede Elétrica
- [ ] Construção

VIGOR DA COPA: Vigorosa

SITUAÇÃO DA VIA: Canteiro Cimentado

FACE Leste

OBSERVAÇÕES GERAIS:

PLANOS
ENGENHARIA

FICHA DE CADASTRAMENTO ARBÓREO

FOTOS:



FICHA DE CADASTRAMENTO ARBÓREO

FICHA: 931 DATA: 04/06/2021

UTM X 276407 UTM Y 7466669 REGIÃO DE CADASTRAMENTO A-02

ENDEREÇO: Rua Valdiva Fernandes da Silva, 15, Bairro - Jd. Sumarezinho

INFORMAÇÕES DO EXEMPLAR

NOME POPULAR:

NOME CIENTÍFICO:

ORIGEM:

CAP (cm): ALTURA (m):

INFORMAÇÕES GERAIS

SITUAÇÃO FITOSSANITÁRIA GERAL:

- [ ] Fungos/Pragas/Outros
- [ ] Vandalismo
- [ ] Sistema Radicular Exposto
- [ ] Inclinação Acentuada
- [ ] Risco de Queda
- [ ] Poda Drástica

PRESENÇA PRÓXIMA DE:

- [ ] Poste
- [ ] Rede Elétrica
- [ ] Rede Subterrânea
- [ ] Construção

VIGOR DA COPA:

SITUAÇÃO DA VIA:

FACE Sul

OBSERVAÇÕES GERAIS:

Trecho sem arborização.

PLANOS
ENGENHARIA

FICHA DE CADASTRAMENTO ARBÓREO

FOTOS:

FICHA DE CADASTRAMENTO ARBÓREO

FICHA: 932 DATA: 04/06/2021

UTM X 276373 UTM Y 7466670 REGIÃO DE CADASTRAMENTO A-02

ENDEREÇO: Rua Anizio Bonfim de Almeida, 422, Bairro - Jd. Sumarezinho

INFORMAÇÕES DO EXEMPLAR

NOME POPULAR: Murta

NOME CIENTÍFICO: *Murraya paniculata*

ORIGEM: Exótica

CAP (cm): 16;16;16;16;16;16;16;16;16 ALTURA (m): 3

INFORMAÇÕES GERAIS

SITUAÇÃO FITOSSANITÁRIA GERAL:

- [ ] Fungos/Pragas/Outros
- [ ] Vandalismo
- [ ] Sistema Radicular Exposto
- [ ] Inclinação Acentuada
- [ ] Risco de Queda
- [ ] Poda Drástica

PRESENÇA PRÓXIMA DE:

- [ ] Poste
- [ ] Rede Subterrânea
- [x] Rede Elétrica
- [ ] Construção

VIGOR DA COPA: Vigorosa

SITUAÇÃO DA VIA: Canteiro Ajardinado

FACE Sul

OBSERVAÇÕES GERAIS:

PLANOS
ENGENHARIA

FICHA DE CADASTRAMENTO ARBÓREO

FOTOS:



FICHA DE CADASTRAMENTO ARBÓREO

FICHA: 933 DATA: 04/06/2021

UTM X 276371 UTM Y 7466677 REGIÃO DE CADASTRAMENTO A-02

ENDEREÇO: Rua Anizio Bonfim de Almeida, 422, Bairro - Jd. Sumarezinho

INFORMAÇÕES DO EXEMPLAR

NOME POPULAR: Espirradeira

NOME CIENTÍFICO: *Nerium oleander*

ORIGEM: Exótica

CAP (cm): 19;19;19;19;19;19;25 ALTURA (m): 3

INFORMAÇÕES GERAIS

SITUAÇÃO FITOSSANITÁRIA GERAL:

- [ ] Fungos/Pragas/Outros
- [ ] Vandalismo
- [ ] Sistema Radicular Exposto
- [ ] Inclinação Acentuada
- [ ] Risco de Queda
- [ ] Poda Drástica

PRESENÇA PRÓXIMA DE:

- [ ] Poste
- [ ] Rede Subterrânea
- [x] Rede Elétrica
- [ ] Construção

VIGOR DA COPA: Vigorosa

SITUAÇÃO DA VIA: Canteiro Ajardinado

FACE Oeste

OBSERVAÇÕES GERAIS:

PLANOS
ENGENHARIA

FICHA DE CADASTRAMENTO ARBÓREO

FOTOS:





PLANOS ENGENHARIA

FICHA DE CADASTRAMENTO ARBÓREO

FICHA: 934 DATA: 04/06/2021

UTM X 276362 UTM Y 7466700 REGIÃO DE CADASTRAMENTO A-02

ENDEREÇO: Rua Anizio Bonfim de Almeida, 45, Bairro - Jd. Sumarezinho

INFORMAÇÕES DO EXEMPLAR

NOME POPULAR: Murta

NOME CIENTÍFICO: *Murraya paniculata*

ORIGEM: Exótica

CAP (cm): 35;35;44;44 ALTURA (m): 4

INFORMAÇÕES GERAIS

SITUAÇÃO FITOSSANITÁRIA GERAL:

- [ ] Fungos/Pragas/Outros
- [ ] Vandalismo
- [ ] Sistema Radicular Exposto
- [ ] Inclinação Acentuada
- [ ] Risco de Queda
- [ ] Poda Drástica

PRESENÇA PRÓXIMA DE:

- [x] Poste
- [x] Rede Elétrica
- [ ] Rede Subterrânea
- [ ] Construção

VIGOR DA COPA: Vigorosa

SITUAÇÃO DA VIA: Canteiro Ajardinado

FACE Oeste

OBSERVAÇÕES GERAIS:

PLANOS
ENGENHARIA

FICHA DE CADASTRAMENTO ARBÓREO

FOTOS:



FICHA DE CADASTRAMENTO ARBÓREO

FICHA: 935 DATA: 04/06/2021

UTM X 276353 UTM Y 7466722 REGIÃO DE CADASTRAMENTO A-02

ENDEREÇO: Rua Anizio Bonfim de Almeida, 65, Bairro - Jd. Sumarezinho

INFORMAÇÕES DO EXEMPLAR

NOME POPULAR: Murta

NOME CIENTÍFICO: *Murraya paniculata*

ORIGEM: Exótica

CAP (cm): 35;31;31;28;28 ALTURA (m): 4

INFORMAÇÕES GERAIS

SITUAÇÃO FITOSSANITÁRIA GERAL:

- [ ] Fungos/Pragas/Outros
- [ ] Vandalismo
- [ ] Sistema Radicular Exposto
- [ ] Inclinação Acentuada
- [ ] Risco de Queda
- [ ] Poda Drástica

PRESENÇA PRÓXIMA DE:

- [ ] Poste
- [ ] Rede Subterrânea
- [x] Rede Elétrica
- [ ] Construção

VIGOR DA COPA: Vigorosa

SITUAÇÃO DA VIA: Canteiro Cimentado

FACE Oeste

OBSERVAÇÕES GERAIS:

PLANOS
ENGENHARIA

FICHA DE CADASTRAMENTO ARBÓREO

FOTOS:



FICHA DE CADASTRAMENTO ARBÓREO

FICHA: 936 DATA: 04/06/2021

UTM X 276351 UTM Y 7466729 REGIÃO DE CADASTRAMENTO A-02

ENDEREÇO: Rua Anizio Bonfim de Almeida, 75, Bairro - Jd. Sumarezinho

INFORMAÇÕES DO EXEMPLAR

NOME POPULAR: Goiaba

NOME CIENTÍFICO: *Psidium guajava*

ORIGEM: Exótica

CAP (cm): 31 ALTURA (m): 3

INFORMAÇÕES GERAIS

SITUAÇÃO FITOSSANITÁRIA GERAL:

- [ ] Fungos/Pragas/Outros
- [ ] Vandalismo
- [ ] Sistema Radicular Exposto
- [ ] Inclinação Acentuada
- [ ] Risco de Queda
- [ ] Poda Drástica

PRESENÇA PRÓXIMA DE:

- [ ] Poste
- [ ] Rede Subterrânea
- [x] Rede Elétrica
- [ ] Construção

VIGOR DA COPA: Vigorosa

SITUAÇÃO DA VIA: Canteiro Ajardinado

FACE Oeste

OBSERVAÇÕES GERAIS:

PLANOS
ENGENHARIA

FICHA DE CADASTRAMENTO ARBÓREO

FOTOS:



PLANOS
ENGENHARIA

FICHA DE CADASTRAMENTO ARBÓREO

FICHA: 937 DATA: 04/06/2021

UTM X 276347 UTM Y 7466738 REGIÃO DE CADASTRAMENTO A-02

ENDEREÇO: Rua Anizio Bonfim de Almeida, 85, Bairro - Jd. Sumarezinho

INFORMAÇÕES DO EXEMPLAR

NOME POPULAR: Murta

NOME CIENTÍFICO: *Murraya paniculata*

ORIGEM: Exótica

CAP (cm): 31;31;28;19;19;19 ALTURA (m): 3

INFORMAÇÕES GERAIS

SITUAÇÃO FITOSSANITÁRIA GERAL:

- ☐ Fungos/Pragas/Outros
- ☐ Vandalismo
- ☐ Sistema Radicular Exposto
- ☐ Inclinação Acentuada
- ☐ Risco de Queda
- ☐ Poda Drástica

PRESENÇA PRÓXIMA DE:

- ☐ Poste
- ☐ Rede Elétrica
- ☐ Rede Subterrânea
- ☐ Construção

VIGOR DA COPA: Não Vigorosa

SITUAÇÃO DA VIA: Canteiro Cimentado

FACE Oeste

OBSERVAÇÕES GERAIS:

PLANOS
ENGENHARIA

FICHA DE CADASTRAMENTO ARBÓREO

FOTOS:



PLANOS
ENGENHARIA

FICHA DE CADASTRAMENTO ARBÓREO

FICHA: 938 DATA: 04/06/2021

UTM X 276343 UTM Y 7466746 REGIÃO DE CADASTRAMENTO A-02

ENDEREÇO: Rua Anizio Bonfim de Almeida, 95, Bairro - Jd. Sumarezinho

INFORMAÇÕES DO EXEMPLAR

NOME POPULAR: Suprimida

NOME CIENTÍFICO:

ORIGEM:

CAP (cm): ALTURA (m):

INFORMAÇÕES GERAIS

SITUAÇÃO FITOSSANITÁRIA GERAL:

- ☐ Fungos/Pragas/Outros
- ☐ Vandalismo
- ☐ Sistema Radicular Exposto
- ☐ Inclinação Acentuada
- ☐ Risco de Queda
- ☐ Poda Drástica

PRESENÇA PRÓXIMA DE:

- ☐ Poste
- ☐ Rede Elétrica
- ☐ Rede Subterrânea
- ☐ Construção

VIGOR DA COPA:

SITUAÇÃO DA VIA:

FACE Oeste

OBSERVAÇÕES GERAIS:

PLANOS
ENGENHARIA

FICHA DE CADASTRAMENTO ARBÓREO

FOTOS:



FICHA DE CADASTRAMENTO ARBÓREO

FICHA: 939 DATA: 04/06/2021

UTM X 276336 UTM Y 7466765 REGIÃO DE CADASTRAMENTO A-02

ENDEREÇO: Rua Anizio Bonfim de Almeida, 115, Bairro - Jd. Sumarezinho

INFORMAÇÕES DO EXEMPLAR

NOME POPULAR: Murta

NOME CIENTÍFICO: *Murraya paniculata*

ORIGEM: Exótica

CAP (cm): 31;31;31;19;28 ALTURA (m): 3

INFORMAÇÕES GERAIS

SITUAÇÃO FITOSSANITÁRIA GERAL:

- [ ] Fungos/Pragas/Outros
- [ ] Vandalismo
- [ ] Sistema Radicular Exposto
- [ ] Inclinação Acentuada
- [ ] Risco de Queda
- [ ] Poda Drástica

PRESENÇA PRÓXIMA DE:

- [ ] Poste
- [ ] Rede Subterrânea
- [x] Rede Elétrica
- [ ] Construção

VIGOR DA COPA: Vigorosa

SITUAÇÃO DA VIA: Canteiro Ajardinado

FACE Oeste

OBSERVAÇÕES GERAIS:

PLANOS
ENGENHARIA

FICHA DE CADASTRAMENTO ARBÓREO

FOTOS:



FICHA DE CADASTRAMENTO ARBÓREO

FICHA: 940 DATA: 04/06/2021

UTM X 276326 UTM Y 7466791 REGIÃO DE CADASTRAMENTO A-02

ENDEREÇO: Rua Anizio Bonfim de Almeida, 145, Bairro - Jd. Sumarezinho

INFORMAÇÕES DO EXEMPLAR

NOME POPULAR: Murta

NOME CIENTÍFICO: *Murraya paniculata*

ORIGEM: Exótica

CAP (cm): 19;19;41;31 ALTURA (m): 4

INFORMAÇÕES GERAIS

SITUAÇÃO FITOSSANITÁRIA GERAL:

- [ ] Fungos/Pragas/Outros
- [ ] Vandalismo
- [ ] Sistema Radicular Exposto
- [ ] Inclinação Acentuada
- [ ] Risco de Queda
- [ ] Poda Drástica

PRESENÇA PRÓXIMA DE:

- [ ] Poste
- [ ] Rede Subterrânea
- [x] Rede Elétrica
- [ ] Construção

VIGOR DA COPA: Vigorosa

SITUAÇÃO DA VIA: Canteiro Cimentado

FACE Oeste

OBSERVAÇÕES GERAIS:

PLANOS
ENGENHARIA

FICHA DE CADASTRAMENTO ARBÓREO

FOTOS:



FICHA DE CADASTRAMENTO ARBÓREO

FICHA: 941 DATA: 04/06/2021

UTM X 276323 UTM Y 7466800 REGIÃO DE CADASTRAMENTO A-02

ENDEREÇO: Rua Anizio Bonfim de Almeida, 155, Bairro - Jd. Sumarezinho

INFORMAÇÕES DO EXEMPLAR

NOME POPULAR: Maçã-de-elefante

NOME CIENTÍFICO: *Dillenia indica*

ORIGEM: Exótica

CAP (cm): 85;79 ALTURA (m): 6

INFORMAÇÕES GERAIS

SITUAÇÃO FITOSSANITÁRIA GERAL:

- [ ] Fungos/Pragas/Outros
- [ ] Vandalismo
- [ ] Sistema Radicular Exposto
- [ ] Inclinação Acentuada
- [ ] Risco de Queda
- [ ] Poda Drástica

PRESENÇA PRÓXIMA DE:

- [ ] Poste
- [ ] Rede Subterrânea
- [x] Rede Elétrica
- [ ] Construção

VIGOR DA COPA: Vigorosa

SITUAÇÃO DA VIA: Canteiro Cimentado

FACE Oeste

OBSERVAÇÕES GERAIS:

PLANOS
ENGENHARIA

FICHA DE CADASTRAMENTO ARBÓREO

FOTOS:





PLANOS
ENGENHARIA

FICHA DE CADASTRAMENTO ARBÓREO

FICHA: 942 DATA: 04/06/2021

UTM X 276322 UTM Y 7466803 REGIÃO DE CADASTRAMENTO A-02

ENDEREÇO: Rua Anizio Bonfim de Almeida, 155, Bairro - Jd. Sumarezinho

INFORMAÇÕES DO EXEMPLAR

NOME POPULAR: Murta

NOME CIENTÍFICO: *Murraya paniculata*

ORIGEM: Exótica

CAP (cm): 16;16;16;16;16;16 ALTURA (m): 4

INFORMAÇÕES GERAIS

SITUAÇÃO FITOSSANITÁRIA GERAL:

- [ ] Fungos/Pragas/Outros
- [ ] Vandalismo
- [ ] Sistema Radicular Exposto
- [ ] Inclinação Acentuada
- [ ] Risco de Queda
- [ ] Poda Drástica

PRESENÇA PRÓXIMA DE:

- [x] Poste
- [x] Rede Elétrica
- [ ] Rede Subterrânea
- [ ] Construção

VIGOR DA COPA: Vigorosa

SITUAÇÃO DA VIA: Canteiro Cimentado

FACE Oeste

OBSERVAÇÕES GERAIS:

PLANOS
ENGENHARIA

FICHA DE CADASTRAMENTO ARBÓREO

FOTOS:



FICHA DE CADASTRAMENTO ARBÓREO

FICHA: 943 DATA: 04/06/2021

UTM X 276267 UTM Y 7466937 REGIÃO DE CADASTRAMENTO A-02

ENDEREÇO: Rua Anizio Bonfim de Almeida, 295, Bairro - Jd. Sumarezinho

INFORMAÇÕES DO EXEMPLAR

NOME POPULAR: Oiti

NOME CIENTÍFICO: *Licania tomentosa*

ORIGEM: Nativa

CAP (cm): 97;60;50 ALTURA (m): 5

INFORMAÇÕES GERAIS

SITUAÇÃO FITOSSANITÁRIA GERAL:

- [ ] Fungos/Pragas/Outros
- [ ] Vandalismo
- [ ] Sistema Radicular Exposto
- [ ] Inclinação Acentuada
- [ ] Risco de Queda
- [ ] Poda Drástica

PRESENÇA PRÓXIMA DE:

- [ ] Poste
- [ ] Rede Subterrânea
- [x] Rede Elétrica
- [ ] Construção

VIGOR DA COPA: Vigorosa

SITUAÇÃO DA VIA: Canteiro Ajardinado

FACE Oeste

OBSERVAÇÕES GERAIS:

PLANOS
ENGENHARIA

FICHA DE CADASTRAMENTO ARBÓREO

FOTOS:





FICHA DE CADASTRAMENTO ARBÓREO

FICHA: 944 DATA: 04/06/2021

UTM X 276235 UTM Y 7466996 REGIÃO DE CADASTRAMENTO A-02

ENDEREÇO: Rua Anizio Bonfim de Almeida, 762, Bairro - Jd. Sumarezinho

INFORMAÇÕES DO EXEMPLAR

NOME POPULAR: Sibipiruna

NOME CIENTÍFICO: *Cenostigma pluviosum*

ORIGEM: Nativa

CAP (cm): 251 ALTURA (m): 9

INFORMAÇÕES GERAIS

SITUAÇÃO FITOSSANITÁRIA GERAL:

- [ ] Fungos/Pragas/Outros
- [ ] Vandalismo
- [ ] Sistema Radicular Exposto
- [ ] Inclinação Acentuada
- [ ] Risco de Queda
- [ ] Poda Drástica

PRESENÇA PRÓXIMA DE:

- [x] Poste
- [x] Rede Elétrica
- [ ] Rede Subterrânea
- [ ] Construção

VIGOR DA COPA: Vigorosa

SITUAÇÃO DA VIA: Canteiro Cimentado

FACE Leste

OBSERVAÇÕES GERAIS:

PLANOS
ENGENHARIA

FICHA DE CADASTRAMENTO ARBÓREO

FOTOS:



PLANOS
ENGENHARIA

FICHA DE CADASTRAMENTO ARBÓREO

FICHA: 945 DATA: 04/06/2021

UTM X 276237 UTM Y 7466990 REGIÃO DE CADASTRAMENTO A-02

ENDEREÇO: Rua Anizio Bonfim de Almeida, 762, Bairro - Jd. Sumarezinho

INFORMAÇÕES DO EXEMPLAR

NOME POPULAR: Oiti

NOME CIENTÍFICO: *Licania tomentosa*

ORIGEM: Nativa

CAP (cm): 57;44 ALTURA (m): 6

INFORMAÇÕES GERAIS

SITUAÇÃO FITOSSANITÁRIA GERAL:

- [ ] Fungos/Pragas/Outros
- [ ] Vandalismo
- [ ] Sistema Radicular Exposto
- [ ] Inclinação Acentuada
- [ ] Risco de Queda
- [ ] Poda Drástica

PRESENÇA PRÓXIMA DE:

- [ ] Poste
- [ ] Rede Subterrânea
- [x] Rede Elétrica
- [ ] Construção

VIGOR DA COPA: Vigorosa

SITUAÇÃO DA VIA: Canteiro Cimentado

FACE Leste

OBSERVAÇÕES GERAIS:

PLANOS
ENGENHARIA

FICHA DE CADASTRAMENTO ARBÓREO

FOTOS:





FICHA DE CADASTRAMENTO ARBÓREO

FICHA: 946 DATA: 04/06/2021

UTM X 276244 UTM Y 7466969 REGIÃO DE CADASTRAMENTO A-02

ENDEREÇO: Rua Anizio Bonfim de Almeida, 732, Bairro - Jd. Sumarezinho

INFORMAÇÕES DO EXEMPLAR

NOME POPULAR: Murta

NOME CIENTÍFICO: *Murraya paniculata*

ORIGEM: Exótica

CAP (cm): 31;31;38;16;16;16;16;16 ALTURA (m): 4

INFORMAÇÕES GERAIS

SITUAÇÃO FITOSSANITÁRIA GERAL:

- [ ] Fungos/Pragas/Outros
- [ ] Vandalismo
- [ ] Sistema Radicular Exposto
- [ ] Inclinação Acentuada
- [ ] Risco de Queda
- [ ] Poda Drástica

PRESENÇA PRÓXIMA DE:

- [ ] Poste
- [ ] Rede Subterrânea
- [x] Rede Elétrica
- [ ] Construção

VIGOR DA COPA: Vigorosa

SITUAÇÃO DA VIA: Canteiro Cimentado

FACE Leste

OBSERVAÇÕES GERAIS:

PLANOS
ENGENHARIA

FICHA DE CADASTRAMENTO ARBÓREO

FOTOS:



FICHA DE CADASTRAMENTO ARBÓREO

FICHA: 947 DATA: 04/06/2021

UTM X 276258 UTM Y 7466936 REGIÃO DE CADASTRAMENTO A-02

ENDEREÇO: Rua Anizio Bonfim de Almeida, 692, Bairro - Jd. Sumarezinho

INFORMAÇÕES DO EXEMPLAR

NOME POPULAR: Jerivá

NOME CIENTÍFICO: *Syagrus romanzoffiana*

ORIGEM: Nativa

CAP (cm): 79 ALTURA (m): 6

INFORMAÇÕES GERAIS

SITUAÇÃO FITOSSANITÁRIA GERAL:

- [ ] Fungos/Pragas/Outros
- [ ] Vandalismo
- [ ] Sistema Radicular Exposto
- [ ] Inclinação Acentuada
- [ ] Risco de Queda
- [ ] Poda Drástica

PRESENÇA PRÓXIMA DE:

- [ ] Poste
- [ ] Rede Subterrânea
- [x] Rede Elétrica
- [ ] Construção

VIGOR DA COPA: Vigorosa

SITUAÇÃO DA VIA: Canteiro Ajardinado

FACE Leste

OBSERVAÇÕES GERAIS:

PLANOS
ENGENHARIA

FICHA DE CADASTRAMENTO ARBÓREO

FOTOS:





FICHA DE CADASTRAMENTO ARBÓREO

FICHA: 948 DATA: 04/06/2021

UTM X 276260 UTM Y 7466931 REGIÃO DE CADASTRAMENTO A-02

ENDEREÇO: Rua Anizio Bonfim de Almeida, 692, Bairro - Jd. Sumarezinho

INFORMAÇÕES DO EXEMPLAR

NOME POPULAR: Eugênia

NOME CIENTÍFICO: *Syzygium paniculatum*

ORIGEM: Exótica

CAP (cm): 69;50 ALTURA (m): 4

INFORMAÇÕES GERAIS

SITUAÇÃO FITOSSANITÁRIA GERAL:

- [ ] Fungos/Pragas/Outros
- [ ] Vandalismo
- [ ] Sistema Radicular Exposto
- [ ] Inclinação Acentuada
- [ ] Risco de Queda
- [ ] Poda Drástica

PRESENÇA PRÓXIMA DE:

- [ ] Poste
- [ ] Rede Subterrânea
- [x] Rede Elétrica
- [ ] Construção

VIGOR DA COPA: Vigorosa

SITUAÇÃO DA VIA: Canteiro Ajardinado

FACE Leste

OBSERVAÇÕES GERAIS:

PLANOS
ENGENHARIA

FICHA DE CADASTRAMENTO ARBÓREO

FOTOS:



PLANOS ENGENHARIA

FICHA DE CADASTRAMENTO ARBÓREO

FICHA: 949 DATA: 04/06/2021

UTM X 276263 UTM Y 7466923 REGIÃO DE CADASTRAMENTO A-02

ENDEREÇO: Rua Anizio Bonfim de Almeida, 682, Bairro - Jd. Sumarezinho

INFORMAÇÕES DO EXEMPLAR

NOME POPULAR: Oiti

NOME CIENTÍFICO: *Licania tomentosa*

ORIGEM: Nativa

CAP (cm): 35;35;35;60;16 ALTURA (m): 5

INFORMAÇÕES GERAIS

SITUAÇÃO FITOSSANITÁRIA GERAL:

- ☐ Fungos/Pragas/Outros
- ☐ Vandalismo
- ☐ Sistema Radicular Exposto
- ☐ Inclinação Acentuada
- ☐ Risco de Queda
- ☐ Poda Drástica

PRESENÇA PRÓXIMA DE:

- ☐ Poste
- ☐ Rede Elétrica
- ☐ Rede Subterrânea
- ☐ Construção

VIGOR DA COPA: Vigorosa

SITUAÇÃO DA VIA: Canteiro Ajardinado

FACE Leste

OBSERVAÇÕES GERAIS:

PLANOS
ENGENHARIA

FICHA DE CADASTRAMENTO ARBÓREO

FOTOS:





PLANOS
ENGENHARIA

FICHA DE CADASTRAMENTO ARBÓREO

FICHA: 950 DATA: 04/06/2021

UTM X 276264 UTM Y 7466921 REGIÃO DE CADASTRAMENTO A-02

ENDEREÇO: Rua Anizio Bonfim de Almeida, 682, Bairro - Jd. Sumarezinho

INFORMAÇÕES DO EXEMPLAR

NOME POPULAR: Ipê-amarelo

NOME CIENTÍFICO: *Handroanthus chrysotrichus*

ORIGEM: Nativa

CAP (cm): 53 ALTURA (m): 5

INFORMAÇÕES GERAIS

SITUAÇÃO FITOSSANITÁRIA GERAL:

- ☐ Fungos/Pragas/Outros
- ☐ Vandalismo
- ☐ Sistema Radicular Exposto
- ☐ Inclinação Acentuada
- ☐ Risco de Queda
- ☐ Poda Drástica

PRESENÇA PRÓXIMA DE:

- ☐ Poste
- ☐ Rede Elétrica
- ☐ Rede Subterrânea
- ☐ Construção

VIGOR DA COPA: Vigorosa

SITUAÇÃO DA VIA: Canteiro Ajardinado

FACE Leste

OBSERVAÇÕES GERAIS:

PLANOS
ENGENHARIA

FICHA DE CADASTRAMENTO ARBÓREO

FOTOS:





FICHA DE CADASTRAMENTO ARBÓREO

FICHA: 951 DATA: 04/06/2021

UTM X 276268 UTM Y 7466910 REGIÃO DE CADASTRAMENTO A-02

ENDEREÇO: Rua Anizio Bonfim de Almeida, 672, Bairro - Jd. Sumarezinho

INFORMAÇÕES DO EXEMPLAR

NOME POPULAR: Oiti

NOME CIENTÍFICO: *Licania tomentosa*

ORIGEM: Nativa

CAP (cm): 41;41;41;44 ALTURA (m): 4

INFORMAÇÕES GERAIS

SITUAÇÃO FITOSSANITÁRIA GERAL:

- [ ] Fungos/Pragas/Outros
- [ ] Vandalismo
- [ ] Sistema Radicular Exposto
- [ ] Inclinação Acentuada
- [ ] Risco de Queda
- [ ] Poda Drástica

PRESENÇA PRÓXIMA DE:

- [ ] Poste
- [ ] Rede Subterrânea
- [x] Rede Elétrica
- [ ] Construção

VIGOR DA COPA: Vigorosa

SITUAÇÃO DA VIA: Canteiro Ajardinado

FACE Leste

OBSERVAÇÕES GERAIS:

PLANOS
ENGENHARIA

FICHA DE CADASTRAMENTO ARBÓREO

FOTOS:





PLANOS
ENGENHARIA

FICHA DE CADASTRAMENTO ARBÓREO

FICHA: 952 DATA: 04/06/2021

UTM X 276278 UTM Y 7466886 REGIÃO DE CADASTRAMENTO A-02

ENDEREÇO: Rua Anizio Bonfim de Almeida, 642, Bairro - Jd. Sumarezinho

INFORMAÇÕES DO EXEMPLAR

NOME POPULAR: Murta

NOME CIENTÍFICO: *Murraya paniculata*

ORIGEM: Exótica

CAP (cm): 38;38;38;31;25;25;25;16 ALTURA (m): 3

INFORMAÇÕES GERAIS

SITUAÇÃO FITOSSANITÁRIA GERAL:

- [ ] Fungos/Pragas/Outros
- [ ] Vandalismo
- [ ] Sistema Radicular Exposto
- [ ] Inclinação Acentuada
- [ ] Risco de Queda
- [ ] Poda Drástica

PRESENÇA PRÓXIMA DE:

- [ ] Poste
- [ ] Rede Subterrânea
- [x] Rede Elétrica
- [ ] Construção

VIGOR DA COPA: Vigorosa

SITUAÇÃO DA VIA: Canteiro Ajardinado

FACE Leste

OBSERVAÇÕES GERAIS:

PLANOS
ENGENHARIA

FICHA DE CADASTRAMENTO ARBÓREO

FOTOS:





FICHA DE CADASTRAMENTO ARBÓREO

FICHA: 953 DATA: 04/06/2021

UTM X 276285 UTM Y 7466868 REGIÃO DE CADASTRAMENTO A-02

ENDEREÇO: Rua Anizio Bonfim de Almeida, 622, Bairro - Jd. Sumarezinho

INFORMAÇÕES DO EXEMPLAR

NOME POPULAR: Aroeira-salsa

NOME CIENTÍFICO: *Schinus molle*

ORIGEM: Nativa

CAP (cm): 110 ALTURA (m): 5

INFORMAÇÕES GERAIS

SITUAÇÃO FITOSSANITÁRIA GERAL:

- [ ] Fungos/Pragas/Outros
- [ ] Vandalismo
- [ ] Sistema Radicular Exposto
- [ ] Inclinação Acentuada
- [ ] Risco de Queda
- [ ] Poda Drástica

PRESENÇA PRÓXIMA DE:

- [ ] Poste
- [ ] Rede Subterrânea
- [x] Rede Elétrica
- [ ] Construção

VIGOR DA COPA: Vigorosa

SITUAÇÃO DA VIA: Canteiro Cimentado

FACE Leste

OBSERVAÇÕES GERAIS:

PLANOS
ENGENHARIA

FICHA DE CADASTRAMENTO ARBÓREO

FOTOS:





PLANOS
ENGENHARIA

FICHA DE CADASTRAMENTO ARBÓREO

FICHA: 954 DATA: 04/06/2021

UTM X 276286 UTM Y 7466865 REGIÃO DE CADASTRAMENTO A-02

ENDEREÇO: Rua Anizio Bonfim de Almeida, 622, Bairro - Jd. Sumarezinho

INFORMAÇÕES DO EXEMPLAR

NOME POPULAR: Amora

NOME CIENTÍFICO: *Morus alba*

ORIGEM: Exótica

CAP (cm): 16 ALTURA (m): 2,5

INFORMAÇÕES GERAIS

SITUAÇÃO FITOSSANITÁRIA GERAL:

- ☐ Fungos/Pragas/Outros
- ☐ Vandalismo
- ☐ Sistema Radicular Exposto
- ☐ Inclinação Acentuada
- ☐ Risco de Queda
- ☐ Poda Drástica

PRESENÇA PRÓXIMA DE:

- ☐ Poste
- ☐ Rede Elétrica
- ☐ Rede Subterrânea
- ☐ Construção

VIGOR DA COPA: Vigorosa

SITUAÇÃO DA VIA: Canteiro Cimentado

FACE Leste

OBSERVAÇÕES GERAIS:

PLANOS
ENGENHARIA

FICHA DE CADASTRAMENTO ARBÓREO

FOTOS:



FICHA DE CADASTRAMENTO ARBÓREO

FICHA: 955 DATA: 04/06/2021

UTM X 276292 UTM Y 7466850 REGIÃO DE CADASTRAMENTO A-02

ENDEREÇO: Rua Anizio Bonfim de Almeida, 602, Bairro - Jd. Sumarezinho

INFORMAÇÕES DO EXEMPLAR

NOME POPULAR: Hibiscus

NOME CIENTÍFICO: *Hibiscus rosa-sinensis*

ORIGEM: Exótica

CAP (cm): ALTURA (m): 2

INFORMAÇÕES GERAIS

SITUAÇÃO FITOSSANITÁRIA GERAL:

- [ ] Fungos/Pragas/Outros
- [ ] Vandalismo
- [ ] Sistema Radicular Exposto
- [ ] Inclinação Acentuada
- [ ] Risco de Queda
- [ ] Poda Drástica

PRESENÇA PRÓXIMA DE:

- [ ] Poste
- [ ] Rede Elétrica
- [ ] Rede Subterrânea
- [ ] Construção

VIGOR DA COPA: Vigorosa

SITUAÇÃO DA VIA: Canteiro Ajardinado

FACE Leste

OBSERVAÇÕES GERAIS:

PLANOS
ENGENHARIA

FICHA DE CADASTRAMENTO ARBÓREO

FOTOS:





FICHA DE CADASTRAMENTO ARBÓREO

FICHA: 956 DATA: 04/06/2021

UTM X 276292 UTM Y 7466848 REGIÃO DE CADASTRAMENTO A-02

ENDEREÇO: Rua Anizio Bonfim de Almeida, 602, Bairro - Jd. Sumarezinho

INFORMAÇÕES DO EXEMPLAR

NOME POPULAR: Hibisco

NOME CIENTÍFICO: *Hibiscus rosa-sinensis*

ORIGEM: Exótica

CAP (cm): ALTURA (m): 2

INFORMAÇÕES GERAIS

SITUAÇÃO FITOSSANITÁRIA GERAL:

- [ ] Fungos/Pragas/Outros
- [ ] Vandalismo
- [ ] Sistema Radicular Exposto
- [ ] Inclinação Acentuada
- [ ] Risco de Queda
- [ ] Poda Drástica

PRESENÇA PRÓXIMA DE:

- [ ] Poste
- [ ] Rede Elétrica
- [ ] Rede Subterrânea
- [ ] Construção

VIGOR DA COPA: Vigorosa

SITUAÇÃO DA VIA: Canteiro Ajardinado

FACE Leste

OBSERVAÇÕES GERAIS:

PLANOS
ENGENHARIA

FICHA DE CADASTRAMENTO ARBÓREO

FOTOS:





FICHA DE CADASTRAMENTO ARBÓREO

FICHA: 957 DATA: 04/06/2021

UTM X 276301 UTM Y 7466827 REGIÃO DE CADASTRAMENTO A-02

ENDEREÇO: Rua Anizio Bonfim de Almeida, 582, Bairro - Jd. Sumarezinho

INFORMAÇÕES DO EXEMPLAR

NOME POPULAR: Acerola

NOME CIENTÍFICO: *Malpighia emarginata*

ORIGEM: Exótica

CAP (cm): 25;19;19;31 ALTURA (m): 3

INFORMAÇÕES GERAIS

SITUAÇÃO FITOSSANITÁRIA GERAL:

- [ ] Fungos/Pragas/Outros
- [ ] Vandalismo
- [ ] Sistema Radicular Exposto
- [ ] Inclinação Acentuada
- [ ] Risco de Queda
- [ ] Poda Drástica

PRESENÇA PRÓXIMA DE:

- [ ] Poste
- [ ] Rede Elétrica
- [ ] Rede Subterrânea
- [ ] Construção

VIGOR DA COPA: Vigorosa

SITUAÇÃO DA VIA: Canteiro Ajardinado

FACE Leste

OBSERVAÇÕES GERAIS:

PLANOS
ENGENHARIA

FICHA DE CADASTRAMENTO ARBÓREO

FOTOS:





FICHA DE CADASTRAMENTO ARBÓREO

FICHA: 958 DATA: 04/06/2021

UTM X 276327 UTM Y 7466764 REGIÃO DE CADASTRAMENTO A-02

ENDEREÇO: Rua Anizio Bonfim de Almeida, 522, Bairro - Jd. Sumarezinho

INFORMAÇÕES DO EXEMPLAR

NOME POPULAR: Oiti

NOME CIENTÍFICO: *Licania tomentosa*

ORIGEM: Nativa

CAP (cm): 94;63 ALTURA (m): 5

INFORMAÇÕES GERAIS

SITUAÇÃO FITOSSANITÁRIA GERAL:

- [ ] Fungos/Pragas/Outros
- [ ] Vandalismo
- [ ] Sistema Radicular Exposto
- [ ] Inclinação Acentuada
- [ ] Risco de Queda
- [ ] Poda Drástica

PRESENÇA PRÓXIMA DE:

- [ ] Poste
- [ ] Rede Subterrânea
- [x] Rede Elétrica
- [ ] Construção

VIGOR DA COPA: Vigorosa

SITUAÇÃO DA VIA: Canteiro Ajardinado

FACE Leste

OBSERVAÇÕES GERAIS:

PLANOS
ENGENHARIA

FICHA DE CADASTRAMENTO ARBÓREO

FOTOS:





PLANOS ENGENHARIA

FICHA DE CADASTRAMENTO ARBÓREO

FICHA: 959 DATA: 04/06/2021

UTM X 276343 UTM Y 7466724 REGIÃO DE CADASTRAMENTO A-02

ENDEREÇO: Rua Anizio Bonfim de Almeida, 472, Bairro - Jd. Sumarezinho

INFORMAÇÕES DO EXEMPLAR

NOME POPULAR: Murta

NOME CIENTÍFICO: *Murraya paniculata*

ORIGEM: Exótica

CAP (cm): 88 ALTURA (m): 3

INFORMAÇÕES GERAIS

SITUAÇÃO FITOSSANITÁRIA GERAL:

- ☐ Fungos/Pragas/Outros
- ☐ Vandalismo
- ☐ Sistema Radicular Exposto
- ☐ Inclinação Acentuada
- ☐ Risco de Queda
- ☐ Poda Drástica

PRESENÇA PRÓXIMA DE:

- ☐ Poste
- ☐ Rede Elétrica
- ☐ Rede Subterrânea
- ☐ Construção

VIGOR DA COPA: Vigorosa

SITUAÇÃO DA VIA: Canteiro Cimentado

FACE Oeste

OBSERVAÇÕES GERAIS:

PLANOS
ENGENHARIA

FICHA DE CADASTRAMENTO ARBÓREO

FOTOS:



FICHA DE CADASTRAMENTO ARBÓREO

FICHA: 960 DATA: 04/06/2021

UTM X 276354 UTM Y 7466698 REGIÃO DE CADASTRAMENTO A-02

ENDEREÇO: Rua Anizio Bonfim de Almeida, 442, Bairro - Jd. Sumarezinho

INFORMAÇÕES DO EXEMPLAR

NOME POPULAR: Sibipiruna

NOME CIENTÍFICO: *Cenostigma pluviosum*

ORIGEM: Nativa

CAP (cm): 119;82 ALTURA (m): 7

INFORMAÇÕES GERAIS

SITUAÇÃO FITOSSANITÁRIA GERAL:

- [ ] Fungos/Pragas/Outros
- [ ] Vandalismo
- [ ] Sistema Radicular Exposto
- [ ] Inclinação Acentuada
- [ ] Risco de Queda
- [ ] Poda Drástica

PRESENÇA PRÓXIMA DE:

- [ ] Poste
- [ ] Rede Subterrânea
- [x] Rede Elétrica
- [ ] Construção

VIGOR DA COPA: Vigorosa

SITUAÇÃO DA VIA: Canteiro Cimentado

FACE Oeste

OBSERVAÇÕES GERAIS:

PLANOS
ENGENHARIA

FICHA DE CADASTRAMENTO ARBÓREO

FOTOS:



FICHA DE CADASTRAMENTO ARBÓREO

FICHA: 961 DATA: 04/06/2021

UTM X 276356 UTM Y 7466694 REGIÃO DE CADASTRAMENTO A-02

ENDEREÇO: Rua Anizio Bonfim de Almeida, 442, Bairro - Jd. Sumarezinho

INFORMAÇÕES DO EXEMPLAR

NOME POPULAR: Jerivá

NOME CIENTÍFICO: *Syagrus romanzoffiana*

ORIGEM: Nativa

CAP (cm): 47 ALTURA (m): 3

INFORMAÇÕES GERAIS

SITUAÇÃO FITOSSANITÁRIA GERAL:

- ☐ Fungos/Pragas/Outros
- ☐ Vandalismo
- ☐ Sistema Radicular Exposto
- ☐ Inclinação Acentuada
- ☐ Risco de Queda
- ☐ Poda Drástica

PRESENÇA PRÓXIMA DE:

- ☐ Poste
- ☐ Rede Elétrica
- ☐ Rede Subterrânea
- ☐ Construção

VIGOR DA COPA: Vigorosa

SITUAÇÃO DA VIA: Canteiro Ajardinado

FACE Oeste

OBSERVAÇÕES GERAIS:

PLANOS
ENGENHARIA

FICHA DE CADASTRAMENTO ARBÓREO

FOTOS:





PLANOS
ENGENHARIA

FICHA DE CADASTRAMENTO ARBÓREO

FICHA: 962 DATA: 04/06/2021

UTM X 276356 UTM Y 7466692 REGIÃO DE CADASTRAMENTO A-02

ENDEREÇO: Rua Anizio Bonfim de Almeida, 442, Bairro - Jd. Sumarezinho

INFORMAÇÕES DO EXEMPLAR

NOME POPULAR: Ipê-amarelo

NOME CIENTÍFICO: *Handroanthus chrysotrichus*

ORIGEM: Nativa

CAP (cm): 16 ALTURA (m): 2,5

INFORMAÇÕES GERAIS

SITUAÇÃO FITOSSANITÁRIA GERAL:

- ☐ Fungos/Pragas/Outros
- ☐ Vandalismo
- ☐ Sistema Radicular Exposto
- ☐ Inclinação Acentuada
- ☐ Risco de Queda
- ☐ Poda Drástica

PRESENÇA PRÓXIMA DE:

- ☐ Poste
- ☐ Rede Elétrica
- ☐ Rede Subterrânea
- ☐ Construção

VIGOR DA COPA: Vigorosa

SITUAÇÃO DA VIA: Canteiro Ajardinado

FACE Oeste

OBSERVAÇÕES GERAIS:

PLANOS
ENGENHARIA

FICHA DE CADASTRAMENTO ARBÓREO

FOTOS:





FICHA DE CADASTRAMENTO ARBÓREO

FICHA: 963 DATA: 04/06/2021

UTM X 276359 UTM Y 7466683 REGIÃO DE CADASTRAMENTO A-02

ENDEREÇO: Rua Anizio Bonfim de Almeida, 432, Bairro - Jd. Sumarezinho

INFORMAÇÕES DO EXEMPLAR

NOME POPULAR: Sibipiruna

NOME CIENTÍFICO: *Cenostigma pluviosum*

ORIGEM: Nativa

CAP (cm): 119 ALTURA (m): 7

INFORMAÇÕES GERAIS

SITUAÇÃO FITOSSANITÁRIA GERAL:

- [ ] Fungos/Pragas/Outros
- [ ] Vandalismo
- [ ] Sistema Radicular Exposto
- [ ] Inclinação Acentuada
- [ ] Risco de Queda
- [ ] Poda Drástica

PRESENÇA PRÓXIMA DE:

- [ ] Poste
- [ ] Rede Subterrânea
- [x] Rede Elétrica
- [ ] Construção

VIGOR DA COPA: Vigorosa

SITUAÇÃO DA VIA: Canteiro Cimentado

FACE Oeste

OBSERVAÇÕES GERAIS:

PLANOS
ENGENHARIA

FICHA DE CADASTRAMENTO ARBÓREO

FOTOS:





FICHA DE CADASTRAMENTO ARBÓREO

FICHA: 964 DATA: 04/06/2021

UTM X 276361 UTM Y 7466680 REGIÃO DE CADASTRAMENTO A-02

ENDEREÇO: Rua Anizio Bonfim de Almeida, 422, Bairro - Jd. Sumarezinho

INFORMAÇÕES DO EXEMPLAR

NOME POPULAR: Ligustrum

NOME CIENTÍFICO: *Ligustrum lucidum*

ORIGEM: Exótica

CAP (cm): 85 ALTURA (m): 4

INFORMAÇÕES GERAIS

SITUAÇÃO FITOSSANITÁRIA GERAL:

- [ ] Fungos/Pragas/Outros
- [ ] Vandalismo
- [ ] Sistema Radicular Exposto
- [ ] Inclinação Acentuada
- [ ] Risco de Queda
- [ ] Poda Drástica

PRESENÇA PRÓXIMA DE:

- [ ] Poste
- [x] Rede Elétrica
- [ ] Rede Subterrânea
- [ ] Construção

VIGOR DA COPA: Vigorosa

SITUAÇÃO DA VIA: Canteiro Cimentado

FACE Oeste

OBSERVAÇÕES GERAIS:

PLANOS
ENGENHARIA

FICHA DE CADASTRAMENTO ARBÓREO

FOTOS:





FICHA DE CADASTRAMENTO ARBÓREO

FICHA: 965 DATA: 04/06/2021

UTM X 276361 UTM Y 7466678 REGIÃO DE CADASTRAMENTO A-02

ENDEREÇO: Rua Anizio Bonfim de Almeida, 422, Bairro - Jd. Sumarezinho

INFORMAÇÕES DO EXEMPLAR

NOME POPULAR: Ligustrum

NOME CIENTÍFICO: *Ligustrum lucidum*

ORIGEM: Exótica

CAP (cm): 85 ALTURA (m): 4

INFORMAÇÕES GERAIS

SITUAÇÃO FITOSSANITÁRIA GERAL:

- [ ] Fungos/Pragas/Outros
- [ ] Vandalismo
- [ ] Sistema Radicular Exposto
- [ ] Inclinação Acentuada
- [ ] Risco de Queda
- [ ] Poda Drástica

PRESENÇA PRÓXIMA DE:

- [ ] Poste
- [ ] Rede Subterrânea
- [x] Rede Elétrica
- [ ] Construção

VIGOR DA COPA: Vigorosa

SITUAÇÃO DA VIA: Canteiro Cimentado

FACE Oeste

OBSERVAÇÕES GERAIS:

PLANOS
ENGENHARIA

FICHA DE CADASTRAMENTO ARBÓREO

FOTOS:





FICHA DE CADASTRAMENTO ARBÓREO

FICHA: 966 DATA: 04/06/2021

UTM X 276359 UTM Y 7466675 REGIÃO DE CADASTRAMENTO A-02

ENDEREÇO: Rua Anizio Bonfim de Almeida, 422, Bairro - Jd. Sumarezinho

INFORMAÇÕES DO EXEMPLAR

NOME POPULAR: Ligustrum

NOME CIENTÍFICO: *Ligustrum lucidum*

ORIGEM: Exótica

CAP (cm): 53;28;57 ALTURA (m): 3

INFORMAÇÕES GERAIS

SITUAÇÃO FITOSSANITÁRIA GERAL:

- [ ] Fungos/Pragas/Outros
- [ ] Vandalismo
- [ ] Sistema Radicular Exposto
- [ ] Inclinação Acentuada
- [ ] Risco de Queda
- [ ] Poda Drástica

PRESENÇA PRÓXIMA DE:

- [ ] Poste
- [ ] Rede Subterrânea
- [x] Rede Elétrica
- [ ] Construção

VIGOR DA COPA: Vigorosa

SITUAÇÃO DA VIA: Canteiro Cimentado

FACE Oeste

OBSERVAÇÕES GERAIS:

PLANOS
ENGENHARIA

FICHA DE CADASTRAMENTO ARBÓREO

FOTOS:





FICHA DE CADASTRAMENTO ARBÓREO

FICHA: 967 DATA: 04/06/2021

UTM X 276360 UTM Y 7466670 REGIÃO DE CADASTRAMENTO A-02

ENDEREÇO: Rua Anizio Bonfim de Almeida, 422, Bairro - Jd. Sumarezinho

INFORMAÇÕES DO EXEMPLAR

NOME POPULAR: Suprimida

NOME CIENTÍFICO:

ORIGEM:

CAP (cm): ALTURA (m):

INFORMAÇÕES GERAIS

SITUAÇÃO FITOSSANITÁRIA GERAL:

- [ ] Fungos/Pragas/Outros
- [ ] Vandalismo
- [ ] Sistema Radicular Exposto
- [ ] Inclinação Acentuada
- [ ] Risco de Queda
- [ ] Poda Drástica

PRESENÇA PRÓXIMA DE:

- [ ] Poste
- [ ] Rede Elétrica
- [ ] Rede Subterrânea
- [ ] Construção

VIGOR DA COPA:

SITUAÇÃO DA VIA:

FACE Sul

OBSERVAÇÕES GERAIS:

PLANOS
ENGENHARIA

FICHA DE CADASTRAMENTO ARBÓREO

FOTOS:



FICHA DE CADASTRAMENTO ARBÓREO

FICHA: 968 DATA: 04/06/2021

UTM X 276351 UTM Y 7466664 REGIÃO DE CADASTRAMENTO A-02

ENDEREÇO: Rua Valdiva Fernandes da Silva, 422, Bairro - Jd. Sumarezinho

INFORMAÇÕES DO EXEMPLAR

NOME POPULAR: Oiti

NOME CIENTÍFICO: *Licania tomentosa*

ORIGEM: Nativa

CAP (cm): 72;63 ALTURA (m): 3

INFORMAÇÕES GERAIS

SITUAÇÃO FITOSSANITÁRIA GERAL:

- [ ] Fungos/Pragas/Outros
- [ ] Vandalismo
- [ ] Sistema Radicular Exposto
- [ ] Inclinação Acentuada
- [ ] Risco de Queda
- [x] Poda Drástica

PRESENÇA PRÓXIMA DE:

- [x] Poste
- [x] Rede Elétrica
- [ ] Rede Subterrânea
- [ ] Construção

VIGOR DA COPA: Não Vigorosa

SITUAÇÃO DA VIA: Canteiro Cimentado

FACE Sul

OBSERVAÇÕES GERAIS:

PLANOS
ENGENHARIA

FICHA DE CADASTRAMENTO ARBÓREO

FOTOS:





PLANOS
ENGENHARIA

FICHA DE CADASTRAMENTO ARBÓREO

FICHA: 969 DATA: 04/06/2021

UTM X 276347 UTM Y 7466661 REGIÃO DE CADASTRAMENTO A-02

ENDEREÇO: Rua Valdiva Fernandes da Silva, 422, Bairro - Jd. Sumarezinho

INFORMAÇÕES DO EXEMPLAR

NOME POPULAR: Oiti

NOME CIENTÍFICO: *Licania tomentosa*

ORIGEM: Nativa

CAP (cm): 60;50 ALTURA (m): 3

INFORMAÇÕES GERAIS

SITUAÇÃO FITOSSANITÁRIA GERAL:

- [ ] Fungos/Pragas/Outros
- [ ] Vandalismo
- [ ] Sistema Radicular Exposto
- [ ] Inclinação Acentuada
- [ ] Risco de Queda
- [x] Poda Drástica

PRESENÇA PRÓXIMA DE:

- [x] Poste
- [x] Rede Elétrica
- [ ] Rede Subterrânea
- [ ] Construção

VIGOR DA COPA: Vigorosa

SITUAÇÃO DA VIA: Canteiro Cimentado

FACE Sul

OBSERVAÇÕES GERAIS:

PLANOS
ENGENHARIA

FICHA DE CADASTRAMENTO ARBÓREO

FOTOS:





FICHA DE CADASTRAMENTO ARBÓREO

FICHA: 970 DATA: 04/06/2021

UTM X 276342 UTM Y 7466661 REGIÃO DE CADASTRAMENTO A-02

ENDEREÇO: Rua Valdiva Fernandes da Silva, 422, Bairro - Jd. Sumarezinho

INFORMAÇÕES DO EXEMPLAR

NOME POPULAR: Oiti

NOME CIENTÍFICO: *Licania tomentosa*

ORIGEM: Nativa

CAP (cm): 75 ALTURA (m): 5

INFORMAÇÕES GERAIS

SITUAÇÃO FITOSSANITÁRIA GERAL:

- [ ] Fungos/Pragas/Outros
- [ ] Vandalismo
- [ ] Sistema Radicular Exposto
- [ ] Inclinação Acentuada
- [ ] Risco de Queda
- [ ] Poda Drástica

PRESENÇA PRÓXIMA DE:

- [ ] Poste
- [ ] Rede Subterrânea
- [x] Rede Elétrica
- [ ] Construção

VIGOR DA COPA: Vigorosa

SITUAÇÃO DA VIA: Canteiro Cimentado

FACE Sul

OBSERVAÇÕES GERAIS:

PLANOS
ENGENHARIA

FICHA DE CADASTRAMENTO ARBÓREO

FOTOS:





FICHA DE CADASTRAMENTO ARBÓREO

FICHA: 971 DATA: 04/06/2021

UTM X 276303 UTM Y 7466676 REGIÃO DE CADASTRAMENTO A-02

ENDEREÇO: Rua Miguel Antônio dos Santos, 342, Bairro - Jd. Sumarezinho

INFORMAÇÕES DO EXEMPLAR

NOME POPULAR: Cróton

NOME CIENTÍFICO: *Codiaeum variegatum*

ORIGEM: Exótica

CAP (cm): ALTURA (m): 2

INFORMAÇÕES GERAIS

SITUAÇÃO FITOSSANITÁRIA GERAL:

- ☐ Fungos/Pragas/Outros
- ☐ Vandalismo
- ☐ Sistema Radicular Exposto
- ☐ Inclinação Acentuada
- ☐ Risco de Queda
- ☐ Poda Drástica

PRESENÇA PRÓXIMA DE:

- ☐ Poste
- ☐ Rede Elétrica
- ☐ Rede Subterrânea
- ☐ Construção

VIGOR DA COPA: Vigorosa

SITUAÇÃO DA VIA: Canteiro Ajardinado

FACE Oeste

OBSERVAÇÕES GERAIS:

PLANOS
ENGENHARIA

FICHA DE CADASTRAMENTO ARBÓREO

FOTOS:





FICHA DE CADASTRAMENTO ARBÓREO

FICHA: 972 DATA: 04/06/2021

UTM X 276281 UTM Y 7466730 REGIÃO DE CADASTRAMENTO A-02

ENDEREÇO: Rua Miguel Antônio dos Santos, 282, Bairro - Jd. Sumarezinho

INFORMAÇÕES DO EXEMPLAR

NOME POPULAR: Cássia-imperial

NOME CIENTÍFICO: *Cassia fistula*

ORIGEM: Exótica

CAP (cm): 94;53 ALTURA (m): 5

INFORMAÇÕES GERAIS

SITUAÇÃO FITOSSANITÁRIA GERAL:

- [ ] Fungos/Pragas/Outros
- [ ] Vandalismo
- [ ] Sistema Radicular Exposto
- [ ] Inclinação Acentuada
- [ ] Risco de Queda
- [ ] Poda Drástica

PRESENÇA PRÓXIMA DE:

- [ ] Poste
- [ ] Rede Subterrânea
- [x] Rede Elétrica
- [ ] Construção

VIGOR DA COPA: Vigorosa

SITUAÇÃO DA VIA: Canteiro Ajardinado

FACE Oeste

OBSERVAÇÕES GERAIS:

PLANOS
ENGENHARIA

FICHA DE CADASTRAMENTO ARBÓREO

FOTOS:





FICHA DE CADASTRAMENTO ARBÓREO

FICHA: 973 DATA: 04/06/2021

UTM X 276267 UTM Y 7466766 REGIÃO DE CADASTRAMENTO A-02

ENDEREÇO: Rua Miguel Antônio dos Santos, 242, Bairro - Jd. Sumarezinho

INFORMAÇÕES DO EXEMPLAR

NOME POPULAR: Oiti

NOME CIENTÍFICO: *Licania tomentosa*

ORIGEM: Nativa

CAP (cm): 88;119 ALTURA (m): 4

INFORMAÇÕES GERAIS

SITUAÇÃO FITOSSANITÁRIA GERAL:

- [ ] Fungos/Pragas/Outros
- [ ] Vandalismo
- [ ] Sistema Radicular Exposto
- [ ] Inclinação Acentuada
- [ ] Risco de Queda
- [ ] Poda Drástica

PRESENÇA PRÓXIMA DE:

- [ ] Poste
- [ ] Rede Subterrânea
- [x] Rede Elétrica
- [ ] Construção

VIGOR DA COPA: Vigorosa

SITUAÇÃO DA VIA: Canteiro Ajardinado

FACE Oeste

OBSERVAÇÕES GERAIS:

PLANOS
ENGENHARIA

FICHA DE CADASTRAMENTO ARBÓREO

FOTOS:





PLANOS
ENGENHARIA

FICHA DE CADASTRAMENTO ARBÓREO

FICHA: 974 DATA: 04/06/2021

UTM X 276258 UTM Y 7466787 REGIÃO DE CADASTRAMENTO A-02

ENDEREÇO: Rua Miguel Antônio dos Santos, 222, Bairro - Jd. Sumarezinho

INFORMAÇÕES DO EXEMPLAR

NOME POPULAR: Murta

NOME CIENTÍFICO: *Murraya paniculata*

ORIGEM: Exótica

CAP (cm): 60;38;25;25 ALTURA (m): 3

INFORMAÇÕES GERAIS

SITUAÇÃO FITOSSANITÁRIA GERAL:

- [ ] Fungos/Pragas/Outros
- [ ] Vandalismo
- [ ] Sistema Radicular Exposto
- [ ] Inclinação Acentuada
- [ ] Risco de Queda
- [ ] Poda Drástica

PRESENÇA PRÓXIMA DE:

- [ ] Poste
- [ ] Rede Subterrânea
- [x] Rede Elétrica
- [ ] Construção

VIGOR DA COPA: Vigorosa

SITUAÇÃO DA VIA: Canteiro Ajardinado

FACE Oeste

OBSERVAÇÕES GERAIS:

PLANOS
ENGENHARIA

FICHA DE CADASTRAMENTO ARBÓREO

FOTOS:



FICHA DE CADASTRAMENTO ARBÓREO

FICHA: 975 DATA: 04/06/2021

UTM X 276254 UTM Y 7466797 REGIÃO DE CADASTRAMENTO A-02

ENDEREÇO: Rua Miguel Antônio dos Santos, 212, Bairro - Jd. Sumarezinho

INFORMAÇÕES DO EXEMPLAR

NOME POPULAR: Oiti

NOME CIENTÍFICO: *Licania tomentosa*

ORIGEM: Nativa

CAP (cm): 28;28;28 ALTURA (m): 3

INFORMAÇÕES GERAIS

SITUAÇÃO FITOSSANITÁRIA GERAL:

- [ ] Fungos/Pragas/Outros
- [ ] Vandalismo
- [ ] Sistema Radicular Exposto
- [ ] Inclinação Acentuada
- [ ] Risco de Queda
- [ ] Poda Drástica

PRESENÇA PRÓXIMA DE:

- [ ] Poste
- [ ] Rede Subterrânea
- [x] Rede Elétrica
- [ ] Construção

VIGOR DA COPA: Vigorosa

SITUAÇÃO DA VIA: Canteiro Ajardinado

FACE Oeste

OBSERVAÇÕES GERAIS:

PLANOS
ENGENHARIA

FICHA DE CADASTRAMENTO ARBÓREO

FOTOS:





PLANOS
ENGENHARIA

FICHA DE CADASTRAMENTO ARBÓREO

FICHA: 976 DATA: 04/06/2021

UTM X 276249 UTM Y 7466810 REGIÃO DE CADASTRAMENTO A-02

ENDEREÇO: Rua Miguel Antônio dos Santos, 202, Bairro - Jd. Sumarezinho

INFORMAÇÕES DO EXEMPLAR

NOME POPULAR: Murta

NOME CIENTÍFICO: *Murraya paniculata*

ORIGEM: Exótica

CAP (cm): 16;16;16;16;16;16;16;16;16;16 ALTURA (m): 3

INFORMAÇÕES GERAIS

SITUAÇÃO FITOSSANITÁRIA GERAL:

- [ ] Fungos/Pragas/Outros
- [ ] Vandalismo
- [ ] Sistema Radicular Exposto
- [ ] Inclinação Acentuada
- [ ] Risco de Queda
- [ ] Poda Drástica

PRESENÇA PRÓXIMA DE:

- [x] Poste
- [x] Rede Elétrica
- [ ] Rede Subterrânea
- [ ] Construção

VIGOR DA COPA: Vigorosa

SITUAÇÃO DA VIA: Canteiro Ajardinado

FACE Oeste

OBSERVAÇÕES GERAIS:

PLANOS
ENGENHARIA

FICHA DE CADASTRAMENTO ARBÓREO

FOTOS:





FICHA DE CADASTRAMENTO ARBÓREO

FICHA: 977 DATA: 04/06/2021

UTM X 276239 UTM Y 7466838 REGIÃO DE CADASTRAMENTO A-02

ENDEREÇO: Rua Miguel Antônio dos Santos, 172, Bairro - Jd. Sumarezinho

INFORMAÇÕES DO EXEMPLAR

NOME POPULAR: juá-açu

NOME CIENTÍFICO: *Solanum bullatum*

ORIGEM: Nativa

CAP (cm): 16 ALTURA (m): 2

INFORMAÇÕES GERAIS

SITUAÇÃO FITOSSANITÁRIA GERAL:

- [ ] Fungos/Pragas/Outros
- [ ] Vandalismo
- [ ] Sistema Radicular Exposto
- [ ] Inclinação Acentuada
- [ ] Risco de Queda
- [ ] Poda Drástica

PRESENÇA PRÓXIMA DE:

- [ ] Poste
- [ ] Rede Subterrânea
- [x] Rede Elétrica
- [ ] Construção

VIGOR DA COPA: Vigorosa

SITUAÇÃO DA VIA: Canteiro Cimentado

FACE Oeste

OBSERVAÇÕES GERAIS:

PLANOS
ENGENHARIA

FICHA DE CADASTRAMENTO ARBÓREO

FOTOS:



PLANOS
ENGENHARIA

FICHA DE CADASTRAMENTO ARBÓREO

FICHA: 978 DATA: 04/06/2021

UTM X 276227 UTM Y 7466867 REGIÃO DE CADASTRAMENTO A-02

ENDEREÇO: Rua Miguel Antônio dos Santos, 142, Bairro - Jd. Sumarezinho

INFORMAÇÕES DO EXEMPLAR

NOME POPULAR: Oiti

NOME CIENTÍFICO: *Licania tomentosa*

ORIGEM: Nativa

CAP (cm): 66 ALTURA (m): 4

INFORMAÇÕES GERAIS

SITUAÇÃO FITOSSANITÁRIA GERAL:

- [ ] Fungos/Pragas/Outros
- [ ] Vandalismo
- [ ] Sistema Radicular Exposto
- [ ] Inclinação Acentuada
- [ ] Risco de Queda
- [ ] Poda Drástica

PRESENÇA PRÓXIMA DE:

- [x] Poste
- [x] Rede Elétrica
- [ ] Rede Subterrânea
- [ ] Construção

VIGOR DA COPA: Vigorosa

SITUAÇÃO DA VIA: Canteiro Cimentado

FACE Oeste

OBSERVAÇÕES GERAIS:

PLANOS
ENGENHARIA

FICHA DE CADASTRAMENTO ARBÓREO

FOTOS:





PLANOS
ENGENHARIA

FICHA DE CADASTRAMENTO ARBÓREO

FICHA: 979 DATA: 04/06/2021

UTM X 276218 UTM Y 7466889 REGIÃO DE CADASTRAMENTO A-02

ENDEREÇO: Rua Miguel Antônio dos Santos, 112, Bairro - Jd. Sumarezinho

INFORMAÇÕES DO EXEMPLAR

NOME POPULAR: Acerola

NOME CIENTÍFICO: *Malpighia emarginata*

ORIGEM: Exótica

CAP (cm): ALTURA (m): 2

INFORMAÇÕES GERAIS

SITUAÇÃO FITOSSANITÁRIA GERAL:

- [ ] Fungos/Pragas/Outros
- [ ] Vandalismo
- [ ] Sistema Radicular Exposto
- [ ] Inclinação Acentuada
- [ ] Risco de Queda
- [ ] Poda Drástica

PRESENÇA PRÓXIMA DE:

- [ ] Poste
- [ ] Rede Subterrânea
- [x] Rede Elétrica
- [ ] Construção

VIGOR DA COPA: Vigorosa

SITUAÇÃO DA VIA: Canteiro Cimentado

FACE Oeste

OBSERVAÇÕES GERAIS:

PLANOS
ENGENHARIA

FICHA DE CADASTRAMENTO ARBÓREO

FOTOS:



PLANOS
ENGENHARIA

FICHA DE CADASTRAMENTO ARBÓREO

FICHA: 980 DATA: 04/06/2021

UTM X 276211 UTM Y 7466903 REGIÃO DE CADASTRAMENTO A-02

ENDEREÇO: Rua Miguel Antônio dos Santos, 102, Bairro - Jd. Sumarezinho

INFORMAÇÕES DO EXEMPLAR

NOME POPULAR: Suprimida

NOME CIENTÍFICO:

ORIGEM:

CAP (cm): ALTURA (m):

INFORMAÇÕES GERAIS

SITUAÇÃO FITOSSANITÁRIA GERAL:

- [ ] Fungos/Pragas/Outros
- [ ] Vandalismo
- [ ] Sistema Radicular Exposto
- [ ] Inclinação Acentuada
- [ ] Risco de Queda
- [ ] Poda Drástica

PRESENÇA PRÓXIMA DE:

- [ ] Poste
- [ ] Rede Elétrica
- [ ] Rede Subterrânea
- [ ] Construção

VIGOR DA COPA:

SITUAÇÃO DA VIA: Canteiro Cimentado

FACE Oeste

OBSERVAÇÕES GERAIS:

PLANOS
ENGENHARIA

FICHA DE CADASTRAMENTO ARBÓREO

FOTOS:



PLANOS
ENGENHARIA

FICHA DE CADASTRAMENTO ARBÓREO

FICHA: 981 DATA: 04/06/2021

UTM X 276198 UTM Y 7466938 REGIÃO DE CADASTRAMENTO A-02

ENDEREÇO: Rua Miguel Antônio dos Santos, 62, Bairro - Jd. Sumarezinho

INFORMAÇÕES DO EXEMPLAR

NOME POPULAR: Araçá

NOME CIENTÍFICO: *Psidium cattleyanum*

ORIGEM: Nativa

CAP (cm): 22;22 ALTURA (m): 2,5

INFORMAÇÕES GERAIS

SITUAÇÃO FITOSSANITÁRIA GERAL:

- [ ] Fungos/Pragas/Outros
- [ ] Vandalismo
- [ ] Sistema Radicular Exposto
- [ ] Inclinação Acentuada
- [ ] Risco de Queda
- [ ] Poda Drástica

PRESENÇA PRÓXIMA DE:

- [ ] Poste
- [ ] Rede Subterrânea
- [x] Rede Elétrica
- [ ] Construção

VIGOR DA COPA: Vigorosa

SITUAÇÃO DA VIA: Canteiro Cimentado

FACE Oeste

OBSERVAÇÕES GERAIS:

PLANOS
ENGENHARIA

FICHA DE CADASTRAMENTO ARBÓREO

FOTOS:



PLANOS
ENGENHARIA

FICHA DE CADASTRAMENTO ARBÓREO

FICHA: 982 DATA: 04/06/2021

UTM X 276187 UTM Y 7466964 REGIÃO DE CADASTRAMENTO A-02

ENDEREÇO: Rua Miguel Antônio dos Santos, 32, Bairro - Jd. Sumarezinho

INFORMAÇÕES DO EXEMPLAR

NOME POPULAR: Murta

NOME CIENTÍFICO: *Murraya paniculata*

ORIGEM: Exótica

CAP (cm): 31;25;16 ALTURA (m): 3

INFORMAÇÕES GERAIS

SITUAÇÃO FITOSSANITÁRIA GERAL:

- [ ] Fungos/Pragas/Outros
- [ ] Vandalismo
- [ ] Sistema Radicular Exposto
- [ ] Inclinação Acentuada
- [ ] Risco de Queda
- [ ] Poda Drástica

PRESENÇA PRÓXIMA DE:

- [ ] Poste
- [ ] Rede Subterrânea
- [x] Rede Elétrica
- [ ] Construção

VIGOR DA COPA: Vigorosa

SITUAÇÃO DA VIA: Canteiro Cimentado

FACE Oeste

OBSERVAÇÕES GERAIS:

PLANOS
ENGENHARIA

FICHA DE CADASTRAMENTO ARBÓREO

FOTOS:



FICHA DE CADASTRAMENTO ARBÓREO

FICHA: 983 DATA: 04/06/2021

UTM X 276182 UTM Y 7466976 REGIÃO DE CADASTRAMENTO A-02

ENDEREÇO: Rua Miguel Antônio dos Santos, 22, Bairro - Jd. Sumarezinho

INFORMAÇÕES DO EXEMPLAR

NOME POPULAR: Coqueiro

NOME CIENTÍFICO: *Cocos nucifera*

ORIGEM: Exótica

CAP (cm): 40 ALTURA (m): 2

INFORMAÇÕES GERAIS

SITUAÇÃO FITOSSANITÁRIA GERAL:

- [ ] Fungos/Pragas/Outros
- [ ] Vandalismo
- [ ] Sistema Radicular Exposto
- [ ] Inclinação Acentuada
- [ ] Risco de Queda
- [ ] Poda Drástica

PRESENÇA PRÓXIMA DE:

- [ ] Poste
- [ ] Rede Elétrica
- [ ] Rede Subterrânea
- [ ] Construção

VIGOR DA COPA: Vigorosa

SITUAÇÃO DA VIA: Canteiro Ajardinado

FACE Oeste

OBSERVAÇÕES GERAIS:

PLANOS
ENGENHARIA

FICHA DE CADASTRAMENTO ARBÓREO

FOTOS:





FICHA DE CADASTRAMENTO ARBÓREO

FICHA: 984 DATA: 04/06/2021

UTM X 276181 UTM Y 7466981 REGIÃO DE CADASTRAMENTO A-02

ENDEREÇO: Rua Miguel Antônio dos Santos, 22, Bairro - Jd. Sumarezinho

INFORMAÇÕES DO EXEMPLAR

NOME POPULAR: Coqueiro

NOME CIENTÍFICO: *Cocos nucifera*

ORIGEM: Exótica

CAP (cm): 50 ALTURA (m): 2

INFORMAÇÕES GERAIS

SITUAÇÃO FITOSSANITÁRIA GERAL:

- [ ] Fungos/Pragas/Outros
- [ ] Vandalismo
- [ ] Sistema Radicular Exposto
- [ ] Inclinação Acentuada
- [ ] Risco de Queda
- [ ] Poda Drástica

PRESENÇA PRÓXIMA DE:

- [ ] Poste
- [ ] Rede Elétrica
- [ ] Rede Subterrânea
- [ ] Construção

VIGOR DA COPA: Vigorosa

SITUAÇÃO DA VIA: Canteiro Ajardinado

FACE Norte

OBSERVAÇÕES GERAIS:

PLANOS
ENGENHARIA

FICHA DE CADASTRAMENTO ARBÓREO

FOTOS:



PLANOS
ENGENHARIA

FICHA DE CADASTRAMENTO ARBÓREO

FICHA: 985 DATA: 04/06/2021

UTM X 276180 UTM Y 7466988 REGIÃO DE CADASTRAMENTO A-02

ENDEREÇO: Rua Miguel Antônio dos Santos, 12, Bairro - Jd. Sumarezinho

INFORMAÇÕES DO EXEMPLAR

NOME POPULAR: Palmeira-areca

NOME CIENTÍFICO: *Dypsis lutescens*

ORIGEM: Exótica

CAP (cm): 31;31;31;31 ALTURA (m): 3

INFORMAÇÕES GERAIS

SITUAÇÃO FITOSSANITÁRIA GERAL:

- ☐ Fungos/Pragas/Outros
- ☐ Vandalismo
- ☐ Sistema Radicular Exposto
- ☐ Inclinação Acentuada
- ☐ Risco de Queda
- ☐ Poda Drástica

PRESENÇA PRÓXIMA DE:

- ☐ Poste
- ☐ Rede Elétrica
- ☐ Rede Subterrânea
- ☐ Construção

VIGOR DA COPA: Vigorosa

SITUAÇÃO DA VIA: Canteiro Ajardinado

FACE Norte

OBSERVAÇÕES GERAIS:

PLANOS
ENGENHARIA

FICHA DE CADASTRAMENTO ARBÓREO

FOTOS:



PLANOS ENGENHARIA

FICHA DE CADASTRAMENTO ARBÓREO

FICHA: 986 DATA: 04/06/2021

UTM X 276190 UTM Y 7466997 REGIÃO DE CADASTRAMENTO A-02

ENDEREÇO: Rua Sebastião Isidro Rosa, 12, Bairro - Jd. Sumarezinho

INFORMAÇÕES DO EXEMPLAR

NOME POPULAR: Palmeira-mexicana

NOME CIENTÍFICO: *Washingtonia robusta*

ORIGEM: Exótica

CAP (cm): 126 ALTURA (m): 7

INFORMAÇÕES GERAIS

SITUAÇÃO FITOSSANITÁRIA GERAL:

- [ ] Fungos/Pragas/Outros
- [ ] Vandalismo
- [ ] Sistema Radicular Exposto
- [ ] Inclinação Acentuada
- [ ] Risco de Queda
- [ ] Poda Drástica

PRESENÇA PRÓXIMA DE:

- [ ] Poste
- [ ] Rede Subterrânea
- [x] Rede Elétrica
- [ ] Construção

VIGOR DA COPA: Vigorosa

SITUAÇÃO DA VIA: Canteiro Ajardinado

FACE Norte

OBSERVAÇÕES GERAIS:

PLANOS
ENGENHARIA

FICHA DE CADASTRAMENTO ARBÓREO

FOTOS:



PLANOS ENGENHARIA

FICHA DE CADASTRAMENTO ARBÓREO

FICHA: 987 DATA: 04/06/2021

UTM X 276183 UTM Y 7466993 REGIÃO DE CADASTRAMENTO A-02

ENDEREÇO: Rua Sebastião Isidro Rosa, 12, Bairro - Jd. Sumarezinho

INFORMAÇÕES DO EXEMPLAR

NOME POPULAR: Palmeira-areca

NOME CIENTÍFICO: *Dypsis lutescens*

ORIGEM: Exótica

CAP (cm): 31;31;31;31 ALTURA (m): 3

INFORMAÇÕES GERAIS

SITUAÇÃO FITOSSANITÁRIA GERAL:

- [ ] Fungos/Pragas/Outros
- [ ] Vandalismo
- [ ] Sistema Radicular Exposto
- [ ] Inclinação Acentuada
- [ ] Risco de Queda
- [ ] Poda Drástica

PRESENÇA PRÓXIMA DE:

- [ ] Poste
- [ ] Rede Elétrica
- [ ] Rede Subterrânea
- [ ] Construção

VIGOR DA COPA: Vigorosa

SITUAÇÃO DA VIA: Canteiro Ajardinado

FACE Norte

OBSERVAÇÕES GERAIS:

PLANOS
ENGENHARIA

FICHA DE CADASTRAMENTO ARBÓREO

FOTOS:





PLANOS
ENGENHARIA

FICHA DE CADASTRAMENTO ARBÓREO

FICHA: 988 DATA: 04/06/2021

UTM X 276181 UTM Y 7466992 REGIÃO DE CADASTRAMENTO A-02

ENDEREÇO: Rua Sebastião Isidro Rosa, 12, Bairro - Jd. Sumarezinho

INFORMAÇÕES DO EXEMPLAR

NOME POPULAR: Coqueiro

NOME CIENTÍFICO: *Cocos nucifera*

ORIGEM: Exótica

CAP (cm): 79 ALTURA (m): 2

INFORMAÇÕES GERAIS

SITUAÇÃO FITOSSANITÁRIA GERAL:

- [ ] Fungos/Pragas/Outros
- [ ] Vandalismo
- [ ] Sistema Radicular Exposto
- [ ] Inclinação Acentuada
- [ ] Risco de Queda
- [ ] Poda Drástica

PRESENÇA PRÓXIMA DE:

- [ ] Poste
- [ ] Rede Subterrânea
- [x] Rede Elétrica
- [ ] Construção

VIGOR DA COPA: Vigorosa

SITUAÇÃO DA VIA: Canteiro Ajardinado

FACE Norte

OBSERVAÇÕES GERAIS:

PLANOS
ENGENHARIA

FICHA DE CADASTRAMENTO ARBÓREO

FOTOS:



FICHA DE CADASTRAMENTO ARBÓREO

FICHA: 989 DATA: 04/06/2021

UTM X 276180 UTM Y 7466990 REGIÃO DE CADASTRAMENTO A-02

ENDEREÇO: Rua Sebastião Isidro Rosa, 12, Bairro - Jd. Sumarezinho

INFORMAÇÕES DO EXEMPLAR

NOME POPULAR: Palmeira-areca

NOME CIENTÍFICO: *Dypsis lutescens*

ORIGEM: Exótica

CAP (cm): 31;31;31;31;31 ALTURA (m): 3

INFORMAÇÕES GERAIS

SITUAÇÃO FITOSSANITÁRIA GERAL:

- [ ] Fungos/Pragas/Outros
- [ ] Vandalismo
- [ ] Sistema Radicular Exposto
- [ ] Inclinação Acentuada
- [ ] Risco de Queda
- [ ] Poda Drástica

PRESENÇA PRÓXIMA DE:

- [ ] Poste
- [ ] Rede Subterrânea
- [x] Rede Elétrica
- [ ] Construção

VIGOR DA COPA: Vigorosa

SITUAÇÃO DA VIA: Canteiro Ajardinado

FACE Norte

OBSERVAÇÕES GERAIS:

PLANOS
ENGENHARIA

FICHA DE CADASTRAMENTO ARBÓREO

FOTOS:



FICHA DE CADASTRAMENTO ARBÓREO

FICHA: 990 DATA: 04/06/2021

UTM X 276186 UTM Y 7466996 REGIÃO DE CADASTRAMENTO A-02

ENDEREÇO: Rua Sebastião Isidro Rosa, 12, Bairro - Jd. Sumarezinho

INFORMAÇÕES DO EXEMPLAR

NOME POPULAR: Palmeira-areca

NOME CIENTÍFICO: *Dypsis lutescens*

ORIGEM: Exótica

CAP (cm): 31;31;31;31;32 ALTURA (m): 3

INFORMAÇÕES GERAIS

SITUAÇÃO FITOSSANITÁRIA GERAL:

- ☐ Fungos/Pragas/Outros
- ☐ Vandalismo
- ☐ Sistema Radicular Exposto
- ☐ Inclinação Acentuada
- ☐ Risco de Queda
- ☐ Poda Drástica

PRESENÇA PRÓXIMA DE:

- ☐ Poste
- ☐ Rede Elétrica
- ☐ Rede Subterrânea
- ☐ Construção

VIGOR DA COPA: Vigorosa

SITUAÇÃO DA VIA: Canteiro Ajardinado

FACE Norte

OBSERVAÇÕES GERAIS:

PLANOS
ENGENHARIA

FICHA DE CADASTRAMENTO ARBÓREO

FOTOS:



FICHA DE CADASTRAMENTO ARBÓREO

FICHA: 991 DATA: 04/06/2021

UTM X 276248 UTM Y 7467020 REGIÃO DE CADASTRAMENTO A-02

ENDEREÇO: Rua Sebastião Isidro Rosa, 375, Bairro - Jd. Sumarezinho

INFORMAÇÕES DO EXEMPLAR

NOME POPULAR: Aroeira-salsa

NOME CIENTÍFICO: *Schinus molle*

ORIGEM: Nativa

CAP (cm): 65 ALTURA (m): 6

INFORMAÇÕES GERAIS

SITUAÇÃO FITOSSANITÁRIA GERAL:

- [ ] Fungos/Pragas/Outros
- [ ] Vandalismo
- [ ] Sistema Radicular Exposto
- [ ] Inclinação Acentuada
- [ ] Risco de Queda
- [ ] Poda Drástica

PRESENÇA PRÓXIMA DE:

- [ ] Poste
- [ ] Rede Subterrânea
- [x] Rede Elétrica
- [ ] Construção

VIGOR DA COPA: Vigorosa

SITUAÇÃO DA VIA: Canteiro Cimentado

FACE Norte

OBSERVAÇÕES GERAIS:

PLANOS
ENGENHARIA

FICHA DE CADASTRAMENTO ARBÓREO

FOTOS:





FICHA DE CADASTRAMENTO ARBÓREO

FICHA: 992 DATA: 04/06/2021

UTM X 276256 UTM Y 7467024 REGIÃO DE CADASTRAMENTO A-02

ENDEREÇO: Rua Sebastião Isidro Rosa, 375, Bairro - Jd. Sumarezinho

INFORMAÇÕES DO EXEMPLAR

NOME POPULAR: Amora

NOME CIENTÍFICO: *Morus nigra*

ORIGEM: Exótica

CAP (cm): 28 ALTURA (m): 4

INFORMAÇÕES GERAIS

SITUAÇÃO FITOSSANITÁRIA GERAL:

- [ ] Fungos/Pragas/Outros
- [ ] Vandalismo
- [ ] Sistema Radicular Exposto
- [ ] Inclinação Acentuada
- [ ] Risco de Queda
- [ ] Poda Drástica

PRESENÇA PRÓXIMA DE:

- [ ] Poste
- [ ] Rede Subterrânea
- [x] Rede Elétrica
- [ ] Construção

VIGOR DA COPA: Vigorosa

SITUAÇÃO DA VIA: Canteiro Cimentado

FACE Norte

OBSERVAÇÕES GERAIS:

PLANOS
ENGENHARIA

FICHA DE CADASTRAMENTO ARBÓREO

FOTOS:



FICHA DE CADASTRAMENTO ARBÓREO

FICHA: 993 DATA: 04/06/2021

UTM X 276264 UTM Y 7467026 REGIÃO DE CADASTRAMENTO A-02

ENDEREÇO: Rua Sebastião Isidro Rosa, 375, Bairro - Jd. Sumarezinho

INFORMAÇÕES DO EXEMPLAR

NOME POPULAR: Amora

NOME CIENTÍFICO: *Morus nigra*

ORIGEM: Exótica

CAP (cm): 22 ALTURA (m): 4

INFORMAÇÕES GERAIS

SITUAÇÃO FITOSSANITÁRIA GERAL:

- [ ] Fungos/Pragas/Outros
- [ ] Vandalismo
- [ ] Sistema Radicular Exposto
- [ ] Inclinação Acentuada
- [ ] Risco de Queda
- [ ] Poda Drástica

PRESENÇA PRÓXIMA DE:

- [ ] Poste
- [x] Rede Elétrica
- [ ] Rede Subterrânea
- [ ] Construção

VIGOR DA COPA: Vigorosa

SITUAÇÃO DA VIA: Canteiro Cimentado

FACE Norte

OBSERVAÇÕES GERAIS:

PLANOS
ENGENHARIA

FICHA DE CADASTRAMENTO ARBÓREO

FOTOS:



FICHA DE CADASTRAMENTO ARBÓREO

FICHA: 994 DATA: 04/06/2021

UTM X 276272 UTM Y 7467030 REGIÃO DE CADASTRAMENTO A-02

ENDEREÇO: Rua Sebastião Isidro Rosa, 435, Bairro - Jd. Sumarezinho

INFORMAÇÕES DO EXEMPLAR

NOME POPULAR: Amora

NOME CIENTÍFICO: *Morus nigra*

ORIGEM: Exótica

CAP (cm): 60;38;38 ALTURA (m): 5

INFORMAÇÕES GERAIS

SITUAÇÃO FITOSSANITÁRIA GERAL:

- [ ] Fungos/Pragas/Outros
- [ ] Vandalismo
- [ ] Sistema Radicular Exposto
- [ ] Inclinação Acentuada
- [ ] Risco de Queda
- [ ] Poda Drástica

PRESENÇA PRÓXIMA DE:

- [ ] Poste
- [ ] Rede Subterrânea
- [x] Rede Elétrica
- [ ] Construção

VIGOR DA COPA: Vigorosa

SITUAÇÃO DA VIA: Canteiro Cimentado

FACE Norte

OBSERVAÇÕES GERAIS:

PLANOS
ENGENHARIA

FICHA DE CADASTRAMENTO ARBÓREO

FOTOS:



FICHA DE CADASTRAMENTO ARBÓREO

FICHA: 995 DATA: 04/06/2021

UTM X 276273 UTM Y 7467031 REGIÃO DE CADASTRAMENTO A-02

ENDEREÇO: Rua Sebastião Isidro Rosa, 435, Bairro - Jd. Sumarezinho

INFORMAÇÕES DO EXEMPLAR

NOME POPULAR: Figueira-benjamim

NOME CIENTÍFICO: *Ficus benjamina*

ORIGEM: Exótica

CAP (cm): 85 ALTURA (m): 7

INFORMAÇÕES GERAIS

SITUAÇÃO FITOSSANITÁRIA GERAL:

- [ ] Fungos/Pragas/Outros
- [ ] Vandalismo
- [ ] Sistema Radicular Exposto
- [ ] Inclinação Acentuada
- [ ] Risco de Queda
- [ ] Poda Drástica

PRESENÇA PRÓXIMA DE:

- [x] Poste
- [x] Rede Elétrica
- [ ] Rede Subterrânea
- [ ] Construção

VIGOR DA COPA: Vigorosa

SITUAÇÃO DA VIA: Canteiro Cimentado

FACE Norte

OBSERVAÇÕES GERAIS:

PLANOS
ENGENHARIA

FICHA DE CADASTRAMENTO ARBÓREO

FOTOS:



PLANOS ENGENHARIA

FICHA DE CADASTRAMENTO ARBÓREO

FICHA: 996 DATA: 04/06/2021

UTM X 276279 UTM Y 7467033 REGIÃO DE CADASTRAMENTO A-02

ENDEREÇO: Rua Sebastião Isidro Rosa, 435, Bairro - Jd. Sumarezinho

INFORMAÇÕES DO EXEMPLAR

NOME POPULAR: Goiaba

NOME CIENTÍFICO: *Psidium guajava*

ORIGEM: Exótica

CAP (cm): 38;31 ALTURA (m): 4

INFORMAÇÕES GERAIS

SITUAÇÃO FITOSSANITÁRIA GERAL:

- [ ] Fungos/Pragas/Outros
- [ ] Vandalismo
- [ ] Sistema Radicular Exposto
- [ ] Inclinação Acentuada
- [ ] Risco de Queda
- [ ] Poda Drástica

PRESENÇA PRÓXIMA DE:

- [x] Poste
- [x] Rede Elétrica
- [ ] Rede Subterrânea
- [ ] Construção

VIGOR DA COPA: Vigorosa

SITUAÇÃO DA VIA: Canteiro Cimentado

FACE Norte

OBSERVAÇÕES GERAIS:

PLANOS
ENGENHARIA

FICHA DE CADASTRAMENTO ARBÓREO

FOTOS:



FICHA DE CADASTRAMENTO ARBÓREO

FICHA: 997 DATA: 04/06/2021

UTM X 276282 UTM Y 7467033 REGIÃO DE CADASTRAMENTO A-02

ENDEREÇO: Rua Sebastião Isidro Rosa, 435, Bairro - Jd. Sumarezinho

INFORMAÇÕES DO EXEMPLAR

NOME POPULAR: Cinamomo

NOME CIENTÍFICO: *Melia azedarach*

ORIGEM: Exótica

CAP (cm): 85 ALTURA (m): 7

INFORMAÇÕES GERAIS

SITUAÇÃO FITOSSANITÁRIA GERAL:

- [ ] Fungos/Pragas/Outros
- [ ] Vandalismo
- [ ] Sistema Radicular Exposto
- [ ] Inclinação Acentuada
- [ ] Risco de Queda
- [ ] Poda Drástica

PRESENÇA PRÓXIMA DE:

- [x] Poste
- [x] Rede Elétrica
- [ ] Rede Subterrânea
- [ ] Construção

VIGOR DA COPA: Vigorosa

SITUAÇÃO DA VIA: Canteiro Cimentado

FACE Norte

OBSERVAÇÕES GERAIS:

PLANOS
ENGENHARIA

FICHA DE CADASTRAMENTO ARBÓREO

FOTOS:



PLANOS
ENGENHARIA

FICHA DE CADASTRAMENTO ARBÓREO

FICHA: 998 DATA: 04/06/2021

UTM X 277794 UTM Y 7467902 REGIÃO DE CADASTRAMENTO A-02

ENDEREÇO: Rua Taubaté, 136, Bairro - Jd. Nova America Ii

INFORMAÇÕES DO EXEMPLAR

NOME POPULAR:

NOME CIENTÍFICO:

ORIGEM:

CAP (cm): ALTURA (m):

INFORMAÇÕES GERAIS

SITUAÇÃO FITOSSANITÁRIA GERAL:

- [ ] Fungos/Pragas/Outros
- [ ] Vandalismo
- [ ] Sistema Radicular Exposto
- [ ] Inclinação Acentuada
- [ ] Risco de Queda
- [ ] Poda Drástica

PRESENÇA PRÓXIMA DE:

- [ ] Poste
- [ ] Rede Elétrica
- [ ] Rede Subterrânea
- [ ] Construção

VIGOR DA COPA:

SITUAÇÃO DA VIA:

FACE Leste

OBSERVAÇÕES GERAIS:

Trecho sem arborização.

PLANOS
ENGENHARIA

FICHA DE CADASTRAMENTO ARBÓREO

FOTOS:





FICHA DE CADASTRAMENTO ARBÓREO

FICHA: 999 DATA: 04/06/2021

UTM X 277802 UTM Y 7467937 REGIÃO DE CADASTRAMENTO A-02

ENDEREÇO: Rua Taubaté, 162, Bairro - Jd. Nova America Ii

INFORMAÇÕES DO EXEMPLAR

NOME POPULAR:

NOME CIENTÍFICO:

ORIGEM:

CAP (cm): ALTURA (m):

INFORMAÇÕES GERAIS

SITUAÇÃO FITOSSANITÁRIA GERAL:

- [ ] Fungos/Pragas/Outros
- [ ] Vandalismo
- [ ] Sistema Radicular Exposto
- [ ] Inclinação Acentuada
- [ ] Risco de Queda
- [ ] Poda Drástica

PRESENÇA PRÓXIMA DE:

- [ ] Poste
- [ ] Rede Elétrica
- [ ] Rede Subterrânea
- [ ] Construção

VIGOR DA COPA:

SITUAÇÃO DA VIA:

FACE Leste

OBSERVAÇÕES GERAIS:

Trecho sem arborização.

PLANOS
ENGENHARIA

FICHA DE CADASTRAMENTO ARBÓREO

FOTOS:





PLANOS
ENGENHARIA

FICHA DE CADASTRAMENTO ARBÓREO

FICHA: 1000 DATA: 04/06/2021

UTM X 277751 UTM Y 7467975 REGIÃO DE CADASTRAMENTO A-02

ENDEREÇO: Rua Floresta, 68, Bairro - Jd. Nova America Ii

INFORMAÇÕES DO EXEMPLAR

NOME POPULAR:

NOME CIENTÍFICO:

ORIGEM:

CAP (cm): ALTURA (m):

INFORMAÇÕES GERAIS

SITUAÇÃO FITOSSANITÁRIA GERAL:

- [ ] Fungos/Pragas/Outros
- [ ] Vandalismo
- [ ] Sistema Radicular Exposto
- [ ] Inclinação Acentuada
- [ ] Risco de Queda
- [ ] Poda Drástica

PRESENÇA PRÓXIMA DE:

- [ ] Poste
- [ ] Rede Elétrica
- [ ] Rede Subterrânea
- [ ] Construção

VIGOR DA COPA:

SITUAÇÃO DA VIA:

FACE Norte

OBSERVAÇÕES GERAIS:

Trecho sem arborização.

PLANOS
ENGENHARIA

FICHA DE CADASTRAMENTO ARBÓREO

FOTOS:





FICHA DE CADASTRAMENTO ARBÓREO

FICHA: 1001 DATA: 04/06/2021

UTM X 277698 UTM Y 7467962 REGIÃO DE CADASTRAMENTO A-02

ENDEREÇO: Rua Monte Azul, 271, Bairro - Jd. Nova America Ii

INFORMAÇÕES DO EXEMPLAR

NOME POPULAR: Eugênia

NOME CIENTÍFICO: *Syzygium paniculatum*

ORIGEM: Exótica

CAP (cm): 75 ALTURA (m): 3

INFORMAÇÕES GERAIS

SITUAÇÃO FITOSSANITÁRIA GERAL:

- [ ] Fungos/Pragas/Outros
- [ ] Vandalismo
- [ ] Sistema Radicular Exposto
- [ ] Inclinação Acentuada
- [ ] Risco de Queda
- [ ] Poda Drástica

PRESENÇA PRÓXIMA DE:

- [x] Poste
- [x] Rede Elétrica
- [ ] Rede Subterrânea
- [ ] Construção

VIGOR DA COPA: Vigorosa

SITUAÇÃO DA VIA: Canteiro Ajardinado

FACE Oeste

OBSERVAÇÕES GERAIS:

PLANOS
ENGENHARIA

FICHA DE CADASTRAMENTO ARBÓREO

FOTOS:





FICHA DE CADASTRAMENTO ARBÓREO

FICHA: 1002 DATA: 04/06/2021

UTM X 277698 UTM Y 7467958 REGIÃO DE CADASTRAMENTO A-02

ENDEREÇO: Rua Monte Azul, 271, Bairro - Jd. Nova America Ii

INFORMAÇÕES DO EXEMPLAR

NOME POPULAR: Calicarpa

NOME CIENTÍFICO: *Callicarpa nudiflora*

ORIGEM: Exótica

CAP (cm): 50;50 ALTURA (m): 4

INFORMAÇÕES GERAIS

SITUAÇÃO FITOSSANITÁRIA GERAL:

- [ ] Fungos/Pragas/Outros
- [ ] Vandalismo
- [ ] Sistema Radicular Exposto
- [ ] Inclinação Acentuada
- [ ] Risco de Queda
- [ ] Poda Drástica

PRESENÇA PRÓXIMA DE:

- [ ] Poste
- [ ] Rede Subterrânea
- [x] Rede Elétrica
- [ ] Construção

VIGOR DA COPA: Vigorosa

SITUAÇÃO DA VIA: Canteiro Ajardinado

FACE Oeste

OBSERVAÇÕES GERAIS:

PLANOS
ENGENHARIA

FICHA DE CADASTRAMENTO ARBÓREO

FOTOS:



FICHA DE CADASTRAMENTO ARBÓREO

FICHA: 1003 DATA: 04/06/2021

UTM X 277693 UTM Y 7467938 REGIÃO DE CADASTRAMENTO A-02

ENDEREÇO: Rua Monte Azul, 26, Bairro - Jd. Nova America Ii

INFORMAÇÕES DO EXEMPLAR

NOME POPULAR: Aroeira-salsa

NOME CIENTÍFICO: *Schinus molle*

ORIGEM: Nativa

CAP (cm): 50;72 ALTURA (m): 5

INFORMAÇÕES GERAIS

SITUAÇÃO FITOSSANITÁRIA GERAL:

- [ ] Fungos/Pragas/Outros
- [ ] Vandalismo
- [ ] Sistema Radicular Exposto
- [ ] Inclinação Acentuada
- [ ] Risco de Queda
- [ ] Poda Drástica

PRESENÇA PRÓXIMA DE:

- [ ] Poste
- [ ] Rede Subterrânea
- [x] Rede Elétrica
- [ ] Construção

VIGOR DA COPA: Vigorosa

SITUAÇÃO DA VIA: Canteiro Cimentado

FACE Oeste

OBSERVAÇÕES GERAIS:

PLANOS
ENGENHARIA

FICHA DE CADASTRAMENTO ARBÓREO

FOTOS:





PLANOS
ENGENHARIA

FICHA DE CADASTRAMENTO ARBÓREO

FICHA: 1004 DATA: 04/06/2021

UTM X 277692 UTM Y 7467937 REGIÃO DE CADASTRAMENTO A-02

ENDEREÇO: Rua Monte Azul, 26, Bairro - Jd. Nova America Ii

INFORMAÇÕES DO EXEMPLAR

NOME POPULAR: Suprimida

NOME CIENTÍFICO:

ORIGEM:

CAP (cm): ALTURA (m):

INFORMAÇÕES GERAIS

SITUAÇÃO FITOSSANITÁRIA GERAL:

- [ ] Fungos/Pragas/Outros
- [ ] Vandalismo
- [ ] Sistema Radicular Exposto
- [ ] Inclinação Acentuada
- [ ] Risco de Queda
- [ ] Poda Drástica

PRESENÇA PRÓXIMA DE:

- [ ] Poste
- [ ] Rede Elétrica
- [ ] Rede Subterrânea
- [ ] Construção

VIGOR DA COPA:

SITUAÇÃO DA VIA: Canteiro Cimentado

FACE Oeste

OBSERVAÇÕES GERAIS:

PLANOS
ENGENHARIA

FICHA DE CADASTRAMENTO ARBÓREO

FOTOS:



FICHA DE CADASTRAMENTO ARBÓREO

FICHA: 1005 DATA: 04/06/2021

UTM X 277685 UTM Y 7467911 REGIÃO DE CADASTRAMENTO A-02

ENDEREÇO: Rua Monte Azul, 276, Bairro - Jd. Nova America Ii

INFORMAÇÕES DO EXEMPLAR

NOME POPULAR: Escova-de-garrafa

NOME CIENTÍFICO: *Callistemon viminalis*

ORIGEM: Exótica

CAP (cm): 69;66 ALTURA (m): 5

INFORMAÇÕES GERAIS

SITUAÇÃO FITOSSANITÁRIA GERAL:

- [ ] Fungos/Pragas/Outros
- [ ] Vandalismo
- [ ] Sistema Radicular Exposto
- [ ] Inclinação Acentuada
- [ ] Risco de Queda
- [ ] Poda Drástica

PRESENÇA PRÓXIMA DE:

- [ ] Poste
- [ ] Rede Subterrânea
- [x] Rede Elétrica
- [ ] Construção

VIGOR DA COPA: Vigorosa

SITUAÇÃO DA VIA: Canteiro Ajardinado

FACE Oeste

OBSERVAÇÕES GERAIS:

PLANOS
ENGENHARIA

FICHA DE CADASTRAMENTO ARBÓREO

FOTOS:





PLANOS
ENGENHARIA

FICHA DE CADASTRAMENTO ARBÓREO

FICHA: 1006 DATA: 04/06/2021

UTM X 277698 UTM Y 7467900 REGIÃO DE CADASTRAMENTO A-02

ENDEREÇO: Rua Antonio da Costa Santos, 248, Bairro - Jd. Nova America Ii

INFORMAÇÕES DO EXEMPLAR

NOME POPULAR: Murta

NOME CIENTÍFICO: *Murraya paniculata*

ORIGEM: Exótica

CAP (cm): 25;25;25;25;25;25 ALTURA (m): 3

INFORMAÇÕES GERAIS

SITUAÇÃO FITOSSANITÁRIA GERAL:

- ☐ Fungos/Pragas/Outros
- ☐ Vandalismo
- ☐ Sistema Radicular Exposto
- ☐ Inclinação Acentuada
- ☐ Risco de Queda
- ☐ Poda Drástica

PRESENÇA PRÓXIMA DE:

- ☒ Poste
- ☒ Rede Elétrica
- ☐ Rede Subterrânea
- ☐ Construção

VIGOR DA COPA: Vigorosa

SITUAÇÃO DA VIA: Canteiro Ajardinado

FACE Sul

OBSERVAÇÕES GERAIS:

PLANOS
ENGENHARIA

FICHA DE CADASTRAMENTO ARBÓREO

FOTOS:





PLANOS
ENGENHARIA

FICHA DE CADASTRAMENTO ARBÓREO

FICHA: 1007 DATA: 04/06/2021

UTM X 277722 UTM Y 7467891 REGIÃO DE CADASTRAMENTO A-02

ENDEREÇO: Rua Antonio da Costa Santos, 220, Bairro - Jd. Nova America Ii

INFORMAÇÕES DO EXEMPLAR

NOME POPULAR: Murta

NOME CIENTÍFICO: *Murraya paniculata*

ORIGEM: Exótica

CAP (cm): 35;35;35;31;19 ALTURA (m): 3

INFORMAÇÕES GERAIS

SITUAÇÃO FITOSSANITÁRIA GERAL:

- [ ] Fungos/Pragas/Outros
- [ ] Vandalismo
- [ ] Sistema Radicular Exposto
- [ ] Inclinação Acentuada
- [ ] Risco de Queda
- [ ] Poda Drástica

PRESENÇA PRÓXIMA DE:

- [ ] Poste
- [ ] Rede Subterrânea
- [x] Rede Elétrica
- [ ] Construção

VIGOR DA COPA: Vigorosa

SITUAÇÃO DA VIA: Canteiro Ajardinado

FACE Sul

OBSERVAÇÕES GERAIS:

PLANOS
ENGENHARIA

FICHA DE CADASTRAMENTO ARBÓREO

FOTOS:





PLANOS ENGENHARIA

FICHA DE CADASTRAMENTO ARBÓREO

FICHA: 1008 DATA: 04/06/2021

UTM X 277733 UTM Y 7467934 REGIÃO DE CADASTRAMENTO A-02

ENDEREÇO: Rua Pitangueira, 61, Bairro - Jd. Nova America Ii

INFORMAÇÕES DO EXEMPLAR

NOME POPULAR: Ipê-amarelo

NOME CIENTÍFICO: *Handroanthus chrysotrichus*

ORIGEM: Nativa

CAP (cm): 35 ALTURA (m): 4

INFORMAÇÕES GERAIS

SITUAÇÃO FITOSSANITÁRIA GERAL:

- [ ] Fungos/Pragas/Outros
- [ ] Vandalismo
- [ ] Sistema Radicular Exposto
- [ ] Inclinação Acentuada
- [ ] Risco de Queda
- [ ] Poda Drástica

PRESENÇA PRÓXIMA DE:

- [ ] Poste
- [ ] Rede Subterrânea
- [x] Rede Elétrica
- [ ] Construção

VIGOR DA COPA: Vigorosa

SITUAÇÃO DA VIA: Canteiro Cimentado

FACE Norte

OBSERVAÇÕES GERAIS:

PLANOS
ENGENHARIA

FICHA DE CADASTRAMENTO ARBÓREO

FOTOS:



FICHA DE CADASTRAMENTO ARBÓREO

FICHA: 1009 DATA: 04/06/2021

UTM X 277741 UTM Y 7467937 REGIÃO DE CADASTRAMENTO A-02

ENDEREÇO: Rua Pitangueira, 211, Bairro - Jd. Nova America Ii

INFORMAÇÕES DO EXEMPLAR

NOME POPULAR: Palmeira-areca

NOME CIENTÍFICO: *Dypsis lutescens*

ORIGEM: Exótica

CAP (cm): 35;35;31;25;25 ALTURA (m): 4

INFORMAÇÕES GERAIS

SITUAÇÃO FITOSSANITÁRIA GERAL:

- [ ] Fungos/Pragas/Outros
- [ ] Vandalismo
- [x] Sistema Radicular Exposto
- [ ] Inclinação Acentuada
- [ ] Risco de Queda
- [ ] Poda Drástica

PRESENÇA PRÓXIMA DE:

- [ ] Poste
- [x] Rede Elétrica
- [ ] Rede Subterrânea
- [ ] Construção

VIGOR DA COPA: Vigorosa

SITUAÇÃO DA VIA: Canteiro Ajardinado

FACE Sul

OBSERVAÇÕES GERAIS:

PLANOS
ENGENHARIA

FICHA DE CADASTRAMENTO ARBÓREO

FOTOS:





FICHA DE CADASTRAMENTO ARBÓREO

FICHA: 1010 DATA: 04/06/2021

UTM X 277776 UTM Y 7467922 REGIÃO DE CADASTRAMENTO A-02

ENDEREÇO: Rua Pitangueira, 103, Bairro - Jd. Nova America Ii

INFORMAÇÕES DO EXEMPLAR

NOME POPULAR: Acerola

NOME CIENTÍFICO: *Malpighia emarginata*

ORIGEM: Exótica

CAP (cm): 16;16 ALTURA (m): 2

INFORMAÇÕES GERAIS

SITUAÇÃO FITOSSANITÁRIA GERAL:

- [ ] Fungos/Pragas/Outros
- [ ] Vandalismo
- [ ] Sistema Radicular Exposto
- [ ] Inclinação Acentuada
- [ ] Risco de Queda
- [ ] Poda Drástica

PRESENÇA PRÓXIMA DE:

- [ ] Poste
- [ ] Rede Subterrânea
- [x] Rede Elétrica
- [ ] Construção

VIGOR DA COPA: Vigorosa

SITUAÇÃO DA VIA: Canteiro Ajardinado

FACE Norte

OBSERVAÇÕES GERAIS:

PLANOS
ENGENHARIA

FICHA DE CADASTRAMENTO ARBÓREO

FOTOS:



FICHA DE CADASTRAMENTO ARBÓREO

FICHA: 1011 DATA: 04/06/2021

UTM X 277488 UTM Y 7467841 REGIÃO DE CADASTRAMENTO A-02

ENDEREÇO: Rua Juazeiro, 272, Bairro - Jd. Nova America I

INFORMAÇÕES DO EXEMPLAR

NOME POPULAR:

NOME CIENTÍFICO:

ORIGEM:

CAP (cm): ALTURA (m):

INFORMAÇÕES GERAIS

SITUAÇÃO FITOSSANITÁRIA GERAL:

- [ ] Fungos/Pragas/Outros
- [ ] Vandalismo
- [ ] Sistema Radicular Exposto
- [ ] Inclinação Acentuada
- [ ] Risco de Queda
- [ ] Poda Drástica

PRESENÇA PRÓXIMA DE:

- [ ] Poste
- [ ] Rede Elétrica
- [ ] Rede Subterrânea
- [ ] Construção

VIGOR DA COPA:

SITUAÇÃO DA VIA:

FACE Oeste

OBSERVAÇÕES GERAIS:

Trecho sem arborização.

PLANOS
ENGENHARIA

FICHA DE CADASTRAMENTO ARBÓREO

FOTOS:





FICHA DE CADASTRAMENTO ARBÓREO

FICHA: 1012 DATA: 04/06/2021

UTM X 277508 UTM Y 7467816 REGIÃO DE CADASTRAMENTO A-02

ENDEREÇO: Rua Tenhacu, 47, Bairro - Jd. Nova America I

INFORMAÇÕES DO EXEMPLAR

NOME POPULAR:

NOME CIENTÍFICO:

ORIGEM:

CAP (cm): ALTURA (m):

INFORMAÇÕES GERAIS

SITUAÇÃO FITOSSANITÁRIA GERAL:

- [ ] Fungos/Pragas/Outros
- [ ] Vandalismo
- [ ] Sistema Radicular Exposto
- [ ] Inclinação Acentuada
- [ ] Risco de Queda
- [ ] Poda Drástica

PRESENÇA PRÓXIMA DE:

- [ ] Poste
- [ ] Rede Elétrica
- [ ] Rede Subterrânea
- [ ] Construção

VIGOR DA COPA:

SITUAÇÃO DA VIA:

FACE Sul

OBSERVAÇÕES GERAIS:

Trecho sem arborização.

PLANOS
ENGENHARIA

FICHA DE CADASTRAMENTO ARBÓREO

FOTOS:





PLANOS
ENGENHARIA

FICHA DE CADASTRAMENTO ARBÓREO

FICHA: 1013 DATA: 04/06/2021

UTM X 277586 UTM Y 7467806 REGIÃO DE CADASTRAMENTO A-02

ENDEREÇO: Rua Muriaé, 162, Bairro - Jd. Nova America I

INFORMAÇÕES DO EXEMPLAR

NOME POPULAR:

NOME CIENTÍFICO:

ORIGEM:

CAP (cm): ALTURA (m):

INFORMAÇÕES GERAIS

SITUAÇÃO FITOSSANITÁRIA GERAL:

- [ ] Fungos/Pragas/Outros
- [ ] Vandalismo
- [ ] Sistema Radicular Exposto
- [ ] Inclinação Acentuada
- [ ] Risco de Queda
- [ ] Poda Drástica

PRESENÇA PRÓXIMA DE:

- [ ] Poste
- [ ] Rede Elétrica
- [ ] Rede Subterrânea
- [ ] Construção

VIGOR DA COPA:

SITUAÇÃO DA VIA:

FACE Oeste

OBSERVAÇÕES GERAIS:

Trecho sem arborização.

PLANOS
ENGENHARIA

FICHA DE CADASTRAMENTO ARBÓREO

FOTOS:





PLANOS
ENGENHARIA

FICHA DE CADASTRAMENTO ARBÓREO

FICHA: 1014 DATA: 04/06/2021

UTM X 277595 UTM Y 7467847 REGIÃO DE CADASTRAMENTO A-02

ENDEREÇO: Rua Muriaé, 166, Bairro - Jd. Nova America I

INFORMAÇÕES DO EXEMPLAR

NOME POPULAR:

NOME CIENTÍFICO:

ORIGEM:

CAP (cm): ALTURA (m):

INFORMAÇÕES GERAIS

SITUAÇÃO FITOSSANITÁRIA GERAL:

- [ ] Fungos/Pragas/Outros
- [ ] Vandalismo
- [ ] Sistema Radicular Exposto
- [ ] Inclinação Acentuada
- [ ] Risco de Queda
- [ ] Poda Drástica

PRESENÇA PRÓXIMA DE:

- [ ] Poste
- [ ] Rede Elétrica
- [ ] Rede Subterrânea
- [ ] Construção

VIGOR DA COPA:

SITUAÇÃO DA VIA:

FACE Oeste

OBSERVAÇÕES GERAIS:

Trecho sem arborização.

PLANOS
ENGENHARIA

FICHA DE CADASTRAMENTO ARBÓREO

FOTOS:





PLANOS
ENGENHARIA

FICHA DE CADASTRAMENTO ARBÓREO

FICHA: 1015 DATA: 04/06/2021

UTM X 277586 UTM Y 7467893 REGIÃO DE CADASTRAMENTO A-02

ENDEREÇO: Rua Antonio da Costa Santos, 98, Bairro - Jd. Nova America I

INFORMAÇÕES DO EXEMPLAR

NOME POPULAR:

NOME CIENTÍFICO:

ORIGEM:

CAP (cm): ALTURA (m):

INFORMAÇÕES GERAIS

SITUAÇÃO FITOSSANITÁRIA GERAL:

- [ ] Fungos/Pragas/Outros
- [ ] Vandalismo
- [ ] Sistema Radicular Exposto
- [ ] Inclinação Acentuada
- [ ] Risco de Queda
- [ ] Poda Drástica

PRESENÇA PRÓXIMA DE:

- [ ] Poste
- [ ] Rede Elétrica
- [ ] Rede Subterrânea
- [ ] Construção

VIGOR DA COPA:

SITUAÇÃO DA VIA:

FACE Norte

OBSERVAÇÕES GERAIS:

Trecho sem arborização.

PLANOS
ENGENHARIA

FICHA DE CADASTRAMENTO ARBÓREO

FOTOS:





FICHA DE CADASTRAMENTO ARBÓREO

FICHA: 1016 DATA: 04/06/2021

UTM X 277550 UTM Y 7467853 REGIÃO DE CADASTRAMENTO A-02

ENDEREÇO: Rua Estrela Guia, 208, Bairro - Jd. Nova America I

INFORMAÇÕES DO EXEMPLAR

NOME POPULAR: Cipreste

NOME CIENTÍFICO: *Cupressus sempervirens*

ORIGEM: Exótica

CAP (cm): 25 ALTURA (m): 4

INFORMAÇÕES GERAIS

SITUAÇÃO FITOSSANITÁRIA GERAL:

- [ ] Fungos/Pragas/Outros
- [ ] Vandalismo
- [ ] Sistema Radicular Exposto
- [ ] Inclinação Acentuada
- [ ] Risco de Queda
- [ ] Poda Drástica

PRESENÇA PRÓXIMA DE:

- [ ] Poste
- [ ] Rede Subterrânea
- [x] Rede Elétrica
- [ ] Construção

VIGOR DA COPA: Vigorosa

SITUAÇÃO DA VIA: Canteiro Ajardinado

FACE Sul

OBSERVAÇÕES GERAIS:

PLANOS
ENGENHARIA

FICHA DE CADASTRAMENTO ARBÓREO

FOTOS:



FICHA DE CADASTRAMENTO ARBÓREO

FICHA: 1017 DATA: 04/06/2021

UTM X 277548 UTM Y 7467854 REGIÃO DE CADASTRAMENTO A-02

ENDEREÇO: Rua Estrela Guia, 208, Bairro - Jd. Nova America I

INFORMAÇÕES DO EXEMPLAR

NOME POPULAR: Cipreste

NOME CIENTÍFICO: *Cupressus sempervirens*

ORIGEM: Exótica

CAP (cm): 25 ALTURA (m): 4

INFORMAÇÕES GERAIS

SITUAÇÃO FITOSSANITÁRIA GERAL:

- [ ] Fungos/Pragas/Outros
- [ ] Vandalismo
- [ ] Sistema Radicular Exposto
- [ ] Inclinação Acentuada
- [ ] Risco de Queda
- [ ] Poda Drástica

PRESENÇA PRÓXIMA DE:

- [ ] Poste
- [ ] Rede Subterrânea
- [x] Rede Elétrica
- [ ] Construção

VIGOR DA COPA: Vigorosa

SITUAÇÃO DA VIA: Canteiro Ajardinado

FACE Sul

OBSERVAÇÕES GERAIS:

PLANOS
ENGENHARIA

FICHA DE CADASTRAMENTO ARBÓREO

FOTOS:



PLANOS
ENGENHARIA

FICHA DE CADASTRAMENTO ARBÓREO

FICHA: 1018 DATA: 04/06/2021

UTM X 277514 UTM Y 7467863 REGIÃO DE CADASTRAMENTO A-02

ENDEREÇO: Rua Estrela Guia, 243, Bairro - Jd. Nova America I

INFORMAÇÕES DO EXEMPLAR

NOME POPULAR: Ipê-amarelo

NOME CIENTÍFICO: *Handroanthus chrysotrichus*

ORIGEM: Nativa

CAP (cm): 19 ALTURA (m): 3

INFORMAÇÕES GERAIS

SITUAÇÃO FITOSSANITÁRIA GERAL:

- [ ] Fungos/Pragas/Outros
- [ ] Vandalismo
- [ ] Sistema Radicular Exposto
- [ ] Inclinação Acentuada
- [ ] Risco de Queda
- [ ] Poda Drástica

PRESENÇA PRÓXIMA DE:

- [ ] Poste
- [ ] Rede Elétrica
- [ ] Rede Subterrânea
- [ ] Construção

VIGOR DA COPA: Vigorosa

SITUAÇÃO DA VIA: Canteiro Cimentado

FACE Sul

OBSERVAÇÕES GERAIS:

PLANOS
ENGENHARIA

FICHA DE CADASTRAMENTO ARBÓREO

FOTOS:





PLANOS
ENGENHARIA

FICHA DE CADASTRAMENTO ARBÓREO

FICHA: 1019 DATA: 04/06/2021

UTM X 277501 UTM Y 7467866 REGIÃO DE CADASTRAMENTO A-02

ENDEREÇO: Rua Juazeiro, 276, Bairro - Jd. Nova America I

INFORMAÇÕES DO EXEMPLAR

NOME POPULAR: Palmeira-imperial

NOME CIENTÍFICO: *Roystonea oleracea*

ORIGEM: Exótica

CAP (cm): 110 ALTURA (m): 4

INFORMAÇÕES GERAIS

SITUAÇÃO FITOSSANITÁRIA GERAL:

- [ ] Fungos/Pragas/Outros
- [ ] Vandalismo
- [ ] Sistema Radicular Exposto
- [ ] Inclinação Acentuada
- [ ] Risco de Queda
- [ ] Poda Drástica

PRESENÇA PRÓXIMA DE:

- [ ] Poste
- [ ] Rede Elétrica
- [ ] Rede Subterrânea
- [ ] Construção

VIGOR DA COPA: Vigorosa

SITUAÇÃO DA VIA: Canteiro Cimentado

FACE Sul

OBSERVAÇÕES GERAIS:

PLANOS
ENGENHARIA

FICHA DE CADASTRAMENTO ARBÓREO

FOTOS:



FICHA DE CADASTRAMENTO ARBÓREO

FICHA: 1020 DATA: 04/06/2021

UTM X 277497 UTM Y 7467873 REGIÃO DE CADASTRAMENTO A-02

ENDEREÇO: Rua Juazeiro, 276, Bairro - Jd. Nova America I

INFORMAÇÕES DO EXEMPLAR

NOME POPULAR: Aroeira-salsa

NOME CIENTÍFICO: *Schinus molle*

ORIGEM: Nativa

CAP (cm): 119 ALTURA (m): 4

INFORMAÇÕES GERAIS

SITUAÇÃO FITOSSANITÁRIA GERAL:

- [ ] Fungos/Pragas/Outros
- [ ] Vandalismo
- [ ] Sistema Radicular Exposto
- [ ] Inclinação Acentuada
- [ ] Risco de Queda
- [ ] Poda Drástica

PRESENÇA PRÓXIMA DE:

- [x] Poste
- [x] Rede Elétrica
- [ ] Rede Subterrânea
- [ ] Construção

VIGOR DA COPA: Não Vigorosa

SITUAÇÃO DA VIA: Canteiro Ajardinado

FACE Oeste

OBSERVAÇÕES GERAIS:

PLANOS
ENGENHARIA

FICHA DE CADASTRAMENTO ARBÓREO

FOTOS:





PLANOS
ENGENHARIA

FICHA DE CADASTRAMENTO ARBÓREO

FICHA: 1021 DATA: 04/06/2021

UTM X 277498 UTM Y 7467877 REGIÃO DE CADASTRAMENTO A-02

ENDEREÇO: Rua Juazeiro, 276, Bairro - Jd. Nova America I

INFORMAÇÕES DO EXEMPLAR

NOME POPULAR: Figueira-benjamim

NOME CIENTÍFICO: *Ficus benjamina*

ORIGEM: Exótica

CAP (cm): 72 ALTURA (m): 4

INFORMAÇÕES GERAIS

SITUAÇÃO FITOSSANITÁRIA GERAL:

- [ ] Fungos/Pragas/Outros
- [ ] Vandalismo
- [ ] Sistema Radicular Exposto
- [ ] Inclinação Acentuada
- [ ] Risco de Queda
- [ ] Poda Drástica

PRESENÇA PRÓXIMA DE:

- [x] Poste
- [x] Rede Elétrica
- [ ] Rede Subterrânea
- [ ] Construção

VIGOR DA COPA: Vigorosa

SITUAÇÃO DA VIA: Canteiro Cimentado

FACE Oeste

OBSERVAÇÕES GERAIS:

PLANOS
ENGENHARIA

FICHA DE CADASTRAMENTO ARBÓREO

FOTOS:





PLANOS
ENGENHARIA

FICHA DE CADASTRAMENTO ARBÓREO

FICHA: 1022 DATA: 04/06/2021

UTM X 277499 UTM Y 7467879 REGIÃO DE CADASTRAMENTO A-02

ENDEREÇO: Rua Juazeiro, 276, Bairro - Jd. Nova America I

INFORMAÇÕES DO EXEMPLAR

NOME POPULAR: Cróton

NOME CIENTÍFICO: *Codiaeum variegatum*

ORIGEM: Exótica

CAP (cm): ALTURA (m): 2

INFORMAÇÕES GERAIS

SITUAÇÃO FITOSSANITÁRIA GERAL:

- [ ] Fungos/Pragas/Outros
- [ ] Vandalismo
- [ ] Sistema Radicular Exposto
- [ ] Inclinação Acentuada
- [ ] Risco de Queda
- [ ] Poda Drástica

PRESENÇA PRÓXIMA DE:

- [ ] Poste
- [ ] Rede Elétrica
- [ ] Rede Subterrânea
- [ ] Construção

VIGOR DA COPA: Vigorosa

SITUAÇÃO DA VIA: Canteiro Ajardinado

FACE Oeste

OBSERVAÇÕES GERAIS:

PLANOS
ENGENHARIA

FICHA DE CADASTRAMENTO ARBÓREO

FOTOS:





PLANOS
ENGENHARIA

FICHA DE CADASTRAMENTO ARBÓREO

FICHA: 1023 DATA: 04/06/2021

UTM X 277500 UTM Y 7467885 REGIÃO DE CADASTRAMENTO A-02

ENDEREÇO: Rua Juazeiro, 276, Bairro - Jd. Nova America I

INFORMAÇÕES DO EXEMPLAR

NOME POPULAR: Palmeira-imperial

NOME CIENTÍFICO: *Roystonea oleracea*

ORIGEM: Exótica

CAP (cm): 157 ALTURA (m): 5

INFORMAÇÕES GERAIS

SITUAÇÃO FITOSSANITÁRIA GERAL:

- [ ] Fungos/Pragas/Outros
- [ ] Vandalismo
- [ ] Sistema Radicular Exposto
- [ ] Inclinação Acentuada
- [ ] Risco de Queda
- [ ] Poda Drástica

PRESENÇA PRÓXIMA DE:

- [ ] Poste
- [ ] Rede Elétrica
- [ ] Rede Subterrânea
- [ ] Construção

VIGOR DA COPA: Vigorosa

SITUAÇÃO DA VIA: Canteiro Cimentado

FACE Oeste

OBSERVAÇÕES GERAIS:

PLANOS
ENGENHARIA

FICHA DE CADASTRAMENTO ARBÓREO

FOTOS:





PLANOS
ENGENHARIA

FICHA DE CADASTRAMENTO ARBÓREO

FICHA: 1024 DATA: 04/06/2021

UTM X 277427 UTM Y 7467833 REGIÃO DE CADASTRAMENTO A-02

ENDEREÇO: Rua Tenhacu, 68, Bairro - Jd. Nova America I

INFORMAÇÕES DO EXEMPLAR

NOME POPULAR: Jerivá

NOME CIENTÍFICO: *Syagrus romanzoffiana*

ORIGEM: Nativa

CAP (cm): 63 ALTURA (m): 5

INFORMAÇÕES GERAIS

SITUAÇÃO FITOSSANITÁRIA GERAL:

- [ ] Fungos/Pragas/Outros
- [ ] Vandalismo
- [ ] Sistema Radicular Exposto
- [ ] Inclinação Acentuada
- [ ] Risco de Queda
- [ ] Poda Drástica

PRESENÇA PRÓXIMA DE:

- [ ] Poste
- [ ] Rede Subterrânea
- [x] Rede Elétrica
- [ ] Construção

VIGOR DA COPA: Vigorosa

SITUAÇÃO DA VIA: Canteiro Cimentado

FACE Norte

OBSERVAÇÕES GERAIS:

PLANOS
ENGENHARIA

FICHA DE CADASTRAMENTO ARBÓREO

FOTOS:



FICHA DE CADASTRAMENTO ARBÓREO

FICHA: 1025 DATA: 04/06/2021

UTM X 277421 UTM Y 7467835 REGIÃO DE CADASTRAMENTO A-02

ENDEREÇO: Rua Tenhacu, 68, Bairro - Jd. Nova America I

INFORMAÇÕES DO EXEMPLAR

NOME POPULAR: Primavera

NOME CIENTÍFICO: *Bougainvillea glabra*

ORIGEM: Nativa

CAP (cm): 16;16 ALTURA (m): 2,5

INFORMAÇÕES GERAIS

SITUAÇÃO FITOSSANITÁRIA GERAL:

- [ ] Fungos/Pragas/Outros
- [ ] Vandalismo
- [ ] Sistema Radicular Exposto
- [ ] Inclinação Acentuada
- [ ] Risco de Queda
- [ ] Poda Drástica

PRESENÇA PRÓXIMA DE:

- [ ] Poste
- [ ] Rede Subterrânea
- [x] Rede Elétrica
- [ ] Construção

VIGOR DA COPA: Vigorosa

SITUAÇÃO DA VIA: Canteiro Ajardinado

FACE Norte

OBSERVAÇÕES GERAIS:

PLANOS
ENGENHARIA

FICHA DE CADASTRAMENTO ARBÓREO

FOTOS:



PLANOS
ENGENHARIA

FICHA DE CADASTRAMENTO ARBÓREO

FICHA: 1026 DATA: 04/06/2021

UTM X 277397 UTM Y 7467842 REGIÃO DE CADASTRAMENTO A-02

ENDEREÇO: Rua Tenhacu, 40, Bairro - Jd. Nova America I

INFORMAÇÕES DO EXEMPLAR

NOME POPULAR: Aroeira-salsa

NOME CIENTÍFICO: *Schinus molle*

ORIGEM: Nativa

CAP (cm): 44 ALTURA (m): 4

INFORMAÇÕES GERAIS

SITUAÇÃO FITOSSANITÁRIA GERAL:

- [ ] Fungos/Pragas/Outros
- [ ] Vandalismo
- [ ] Sistema Radicular Exposto
- [ ] Inclinação Acentuada
- [ ] Risco de Queda
- [ ] Poda Drástica

PRESENÇA PRÓXIMA DE:

- [ ] Poste
- [ ] Rede Subterrânea
- [x] Rede Elétrica
- [ ] Construção

VIGOR DA COPA: Vigorosa

SITUAÇÃO DA VIA: Canteiro Cimentado

FACE Norte

OBSERVAÇÕES GERAIS:

PLANOS
ENGENHARIA

FICHA DE CADASTRAMENTO ARBÓREO

FOTOS:



FICHA DE CADASTRAMENTO ARBÓREO

FICHA: 1027 DATA: 04/06/2021

UTM X 277373 UTM Y 7467832 REGIÃO DE CADASTRAMENTO A-02

ENDEREÇO: Rua Uberaba, 272, Bairro - Jd. Nova America I

INFORMAÇÕES DO EXEMPLAR

NOME POPULAR: Ipê-rosa

NOME CIENTÍFICO: *Tabebuia pentaphylla*

ORIGEM: Exótica

CAP (cm): 60 ALTURA (m): 5

INFORMAÇÕES GERAIS

SITUAÇÃO FITOSSANITÁRIA GERAL:

- [ ] Fungos/Pragas/Outros
- [ ] Vandalismo
- [ ] Sistema Radicular Exposto
- [ ] Inclinação Acentuada
- [ ] Risco de Queda
- [ ] Poda Drástica

PRESENÇA PRÓXIMA DE:

- [ ] Poste
- [ ] Rede Elétrica
- [ ] Rede Subterrânea
- [ ] Construção

VIGOR DA COPA: Vigorosa

SITUAÇÃO DA VIA: Canteiro Cimentado

FACE Oeste

OBSERVAÇÕES GERAIS:

PLANOS
ENGENHARIA

FICHA DE CADASTRAMENTO ARBÓREO

FOTOS:





PLANOS ENGENHARIA

FICHA DE CADASTRAMENTO ARBÓREO

FICHA: 1028 DATA: 04/06/2021

UTM X 277357 UTM Y 7467776 REGIÃO DE CADASTRAMENTO A-02

ENDEREÇO: Rua Uberaba, 272, Bairro - Jd. Nova America I

INFORMAÇÕES DO EXEMPLAR

NOME POPULAR: Ipê-branco

NOME CIENTÍFICO: *Tabebuia roseoalba*

ORIGEM: Nativa

CAP (cm): 91 ALTURA (m): 6

INFORMAÇÕES GERAIS

SITUAÇÃO FITOSSANITÁRIA GERAL:

- [ ] Fungos/Pragas/Outros
- [ ] Vandalismo
- [ ] Sistema Radicular Exposto
- [ ] Inclinação Acentuada
- [ ] Risco de Queda
- [ ] Poda Drástica

PRESENÇA PRÓXIMA DE:

- [ ] Poste
- [ ] Rede Elétrica
- [ ] Rede Subterrânea
- [ ] Construção

VIGOR DA COPA: Vigorosa

SITUAÇÃO DA VIA: Canteiro Ajardinado

FACE Oeste

OBSERVAÇÕES GERAIS:

PLANOS
ENGENHARIA

FICHA DE CADASTRAMENTO ARBÓREO

FOTOS:





FICHA DE CADASTRAMENTO ARBÓREO

FICHA: 1029 DATA: 04/06/2021

UTM X 277411 UTM Y 7467750 REGIÃO DE CADASTRAMENTO A-02

ENDEREÇO: Rua Santo Expedito, 197, Bairro - Jd. Nova America I

INFORMAÇÕES DO EXEMPLAR

NOME POPULAR:

NOME CIENTÍFICO:

ORIGEM:

CAP (cm): ALTURA (m):

INFORMAÇÕES GERAIS

SITUAÇÃO FITOSSANITÁRIA GERAL:

- [ ] Fungos/Pragas/Outros
- [ ] Vandalismo
- [ ] Sistema Radicular Exposto
- [ ] Inclinação Acentuada
- [ ] Risco de Queda
- [ ] Poda Drástica

PRESENÇA PRÓXIMA DE:

- [ ] Poste
- [ ] Rede Elétrica
- [ ] Rede Subterrânea
- [ ] Construção

VIGOR DA COPA:

SITUAÇÃO DA VIA:

FACE Sul

OBSERVAÇÕES GERAIS:

Trecho sem arborização.

PLANOS
ENGENHARIA

FICHA DE CADASTRAMENTO ARBÓREO

FOTOS:





FICHA DE CADASTRAMENTO ARBÓREO

FICHA: 1030 DATA: 04/06/2021

UTM X 277455 UTM Y 7467751 REGIÃO DE CADASTRAMENTO A-02

ENDEREÇO: Rua Juazeiro, 162, Bairro - Jd. Nova America I

INFORMAÇÕES DO EXEMPLAR

NOME POPULAR: Palmeira-triangular

NOME CIENTÍFICO: *Dypsis decaryi*

ORIGEM: Exótica

CAP (cm): 129 ALTURA (m): 2

INFORMAÇÕES GERAIS

SITUAÇÃO FITOSSANITÁRIA GERAL:

- [ ] Fungos/Pragas/Outros
- [ ] Vandalismo
- [ ] Sistema Radicular Exposto
- [ ] Inclinação Acentuada
- [ ] Risco de Queda
- [ ] Poda Drástica

PRESENÇA PRÓXIMA DE:

- [ ] Poste
- [ ] Rede Elétrica
- [ ] Rede Subterrânea
- [ ] Construção

VIGOR DA COPA: Vigorosa

SITUAÇÃO DA VIA: Canteiro Ajardinado

FACE Leste

OBSERVAÇÕES GERAIS:

PLANOS
ENGENHARIA

FICHA DE CADASTRAMENTO ARBÓREO

FOTOS:





FICHA DE CADASTRAMENTO ARBÓREO

FICHA: 1031 DATA: 04/06/2021

UTM X 277457 UTM Y 7467757 REGIÃO DE CADASTRAMENTO A-02

ENDEREÇO: Rua Juazeiro, 136, Bairro - Jd. Nova America I

INFORMAÇÕES DO EXEMPLAR

NOME POPULAR: Dama-da-noite

NOME CIENTÍFICO: *Cestrum nocturnum*

ORIGEM: Exótica

CAP (cm): 63 ALTURA (m): 4

INFORMAÇÕES GERAIS

SITUAÇÃO FITOSSANITÁRIA GERAL:

- ☐ Fungos/Pragas/Outros
- ☐ Vandalismo
- ☐ Sistema Radicular Exposto
- ☐ Inclinação Acentuada
- ☐ Risco de Queda
- ☐ Poda Drástica

PRESENÇA PRÓXIMA DE:

- ☐ Poste
- ☐ Rede Elétrica
- ☐ Rede Subterrânea
- ☐ Construção

VIGOR DA COPA: Vigorosa

SITUAÇÃO DA VIA: Canteiro Ajardinado

FACE Leste

OBSERVAÇÕES GERAIS:

PLANOS
ENGENHARIA

FICHA DE CADASTRAMENTO ARBÓREO

FOTOS:





FICHA DE CADASTRAMENTO ARBÓREO

FICHA: 1032 DATA: 04/06/2021

UTM X 277458 UTM Y 7467762 REGIÃO DE CADASTRAMENTO A-02

ENDEREÇO: Rua Juazeiro, 136, Bairro - Jd. Nova America I

INFORMAÇÕES DO EXEMPLAR

NOME POPULAR: Murta

NOME CIENTÍFICO: *Murraya paniculata*

ORIGEM: Exótica

CAP (cm): 38;38;35;31 ALTURA (m): 4

INFORMAÇÕES GERAIS

SITUAÇÃO FITOSSANITÁRIA GERAL:

- [ ] Fungos/Pragas/Outros
- [ ] Vandalismo
- [ ] Sistema Radicular Exposto
- [ ] Inclinação Acentuada
- [ ] Risco de Queda
- [ ] Poda Drástica

PRESENÇA PRÓXIMA DE:

- [ ] Poste
- [ ] Rede Elétrica
- [ ] Rede Subterrânea
- [ ] Construção

VIGOR DA COPA: Vigorosa

SITUAÇÃO DA VIA: Canteiro Cimentado

FACE Leste

OBSERVAÇÕES GERAIS:

PLANOS
ENGENHARIA

FICHA DE CADASTRAMENTO ARBÓREO

FOTOS:





PLANOS
ENGENHARIA

FICHA DE CADASTRAMENTO ARBÓREO

FICHA: 1033 DATA: 04/06/2021

UTM X 277461 UTM Y 7467775 REGIÃO DE CADASTRAMENTO A-02

ENDEREÇO: Rua Juazeiro, 136, Bairro - Jd. Nova America I

INFORMAÇÕES DO EXEMPLAR

NOME POPULAR: Murta

NOME CIENTÍFICO: *Murraya paniculata*

ORIGEM: Exótica

CAP (cm): 47;31;31 ALTURA (m): 3

INFORMAÇÕES GERAIS

SITUAÇÃO FITOSSANITÁRIA GERAL:

- [ ] Fungos/Pragas/Outros
- [ ] Vandalismo
- [ ] Sistema Radicular Exposto
- [ ] Inclinação Acentuada
- [ ] Risco de Queda
- [ ] Poda Drástica

PRESENÇA PRÓXIMA DE:

- [ ] Poste
- [ ] Rede Elétrica
- [ ] Rede Subterrânea
- [ ] Construção

VIGOR DA COPA: Vigorosa

SITUAÇÃO DA VIA: Canteiro Cimentado

FACE Leste

OBSERVAÇÕES GERAIS:

PLANOS
ENGENHARIA

FICHA DE CADASTRAMENTO ARBÓREO

FOTOS:





FICHA DE CADASTRAMENTO ARBÓREO

FICHA: 1034 DATA: 04/06/2021

UTM X 277446 UTM Y 7467783 REGIÃO DE CADASTRAMENTO A-02

ENDEREÇO: Rua Americana, 110, Bairro - Jd. Nova America I

INFORMAÇÕES DO EXEMPLAR

NOME POPULAR: Brinco-de-princesa

NOME CIENTÍFICO: *Cojoba arborea*

ORIGEM: Exótica

CAP (cm): 35;35 ALTURA (m): 4

INFORMAÇÕES GERAIS

SITUAÇÃO FITOSSANITÁRIA GERAL:

- ☐ Fungos/Pragas/Outros
- ☐ Vandalismo
- ☐ Sistema Radicular Exposto
- ☐ Inclinação Acentuada
- ☐ Risco de Queda
- ☐ Poda Drástica

PRESENÇA PRÓXIMA DE:

- ☐ Poste
- ☐ Rede Elétrica
- ☐ Rede Subterrânea
- ☐ Construção

VIGOR DA COPA: Vigorosa

SITUAÇÃO DA VIA: Canteiro Cimentado

FACE Norte

OBSERVAÇÕES GERAIS:

PLANOS
ENGENHARIA

FICHA DE CADASTRAMENTO ARBÓREO

FOTOS:





FICHA DE CADASTRAMENTO ARBÓREO

FICHA: 1035 DATA: 04/06/2021

UTM X 277405 UTM Y 7467794 REGIÃO DE CADASTRAMENTO A-02

ENDEREÇO: Rua Americana, 61, Bairro - Jd. Nova America I

INFORMAÇÕES DO EXEMPLAR

NOME POPULAR: Cipreste

NOME CIENTÍFICO: *Cupressus macrocarpa*

ORIGEM: Exótica

CAP (cm): 16 ALTURA (m): 2

INFORMAÇÕES GERAIS

SITUAÇÃO FITOSSANITÁRIA GERAL:

- [ ] Fungos/Pragas/Outros
- [ ] Vandalismo
- [ ] Sistema Radicular Exposto
- [ ] Inclinação Acentuada
- [ ] Risco de Queda
- [ ] Poda Drástica

PRESENÇA PRÓXIMA DE:

- [x] Poste
- [x] Rede Elétrica
- [ ] Rede Subterrânea
- [ ] Construção

VIGOR DA COPA: Vigorosa

SITUAÇÃO DA VIA: Canteiro Cimentado

FACE Norte

OBSERVAÇÕES GERAIS:

PLANOS
ENGENHARIA

FICHA DE CADASTRAMENTO ARBÓREO

FOTOS:



PLANOS
ENGENHARIA

FICHA DE CADASTRAMENTO ARBÓREO

FICHA: 1036 DATA: 04/06/2021

UTM X 277388 UTM Y 7467803 REGIÃO DE CADASTRAMENTO A-02

ENDEREÇO: Rua Americana, 40, Bairro - Jd. Nova America I

INFORMAÇÕES DO EXEMPLAR

NOME POPULAR: Cróton

NOME CIENTÍFICO: *Codiaeum variegatum*

ORIGEM: Exótica

CAP (cm): 16;16 ALTURA (m): 2

INFORMAÇÕES GERAIS

SITUAÇÃO FITOSSANITÁRIA GERAL:

- ☐ Fungos/Pragas/Outros
- ☐ Vandalismo
- ☐ Sistema Radicular Exposto
- ☐ Inclinação Acentuada
- ☐ Risco de Queda
- ☐ Poda Drástica

PRESENÇA PRÓXIMA DE:

- ☐ Poste
- ☐ Rede Elétrica
- ☐ Rede Subterrânea
- ☐ Construção

VIGOR DA COPA: Vigorosa

SITUAÇÃO DA VIA: Canteiro Ajardinado

FACE Sul

OBSERVAÇÕES GERAIS:

PLANOS
ENGENHARIA

FICHA DE CADASTRAMENTO ARBÓREO

FOTOS:





FICHA DE CADASTRAMENTO ARBÓREO

FICHA: 1037 DATA: 04/06/2021

UTM X 277469 UTM Y 7467813 REGIÃO DE CADASTRAMENTO A-02

ENDEREÇO: Rua Juazeiro, 136, Bairro - Jd. Nova America I

INFORMAÇÕES DO EXEMPLAR

NOME POPULAR: Cipreste

NOME CIENTÍFICO: *Cupressus sempervirens*

ORIGEM: Exótica

CAP (cm): 16 ALTURA (m): 6

INFORMAÇÕES GERAIS

SITUAÇÃO FITOSSANITÁRIA GERAL:

- [ ] Fungos/Pragas/Outros
- [ ] Vandalismo
- [ ] Sistema Radicular Exposto
- [ ] Inclinação Acentuada
- [ ] Risco de Queda
- [ ] Poda Drástica

PRESENÇA PRÓXIMA DE:

- [ ] Poste
- [ ] Rede Elétrica
- [ ] Rede Subterrânea
- [ ] Construção

VIGOR DA COPA: Vigorosa

SITUAÇÃO DA VIA: Canteiro Cimentado

FACE Leste

OBSERVAÇÕES GERAIS:

PLANOS
ENGENHARIA

FICHA DE CADASTRAMENTO ARBÓREO

FOTOS:



PLANOS ENGENHARIA

FICHA DE CADASTRAMENTO ARBÓREO

FICHA: 1038 DATA: 04/06/2021

UTM X 277468 UTM Y 7467807 REGIÃO DE CADASTRAMENTO A-02

ENDEREÇO: Rua Juazeiro, 136, Bairro - Jd. Nova America I

INFORMAÇÕES DO EXEMPLAR

NOME POPULAR: Cipreste

NOME CIENTÍFICO: *Cupressus sempervirens*

ORIGEM: Exótica

CAP (cm): 16 ALTURA (m): 6

INFORMAÇÕES GERAIS

SITUAÇÃO FITOSSANITÁRIA GERAL:

- [ ] Fungos/Pragas/Outros
- [ ] Vandalismo
- [ ] Sistema Radicular Exposto
- [ ] Inclinação Acentuada
- [ ] Risco de Queda
- [ ] Poda Drástica

PRESENÇA PRÓXIMA DE:

- [ ] Poste
- [ ] Rede Elétrica
- [ ] Rede Subterrânea
- [ ] Construção

VIGOR DA COPA: Vigorosa

SITUAÇÃO DA VIA: Canteiro Cimentado

FACE Leste

OBSERVAÇÕES GERAIS:

PLANOS
ENGENHARIA

FICHA DE CADASTRAMENTO ARBÓREO

FOTOS:



FICHA DE CADASTRAMENTO ARBÓREO

FICHA: 1039 DATA: 04/06/2021

UTM X 276695 UTM Y 7467870 REGIÃO DE CADASTRAMENTO A-02

ENDEREÇO: Rua Veridiano José da Silva, 258, Bairro - Vl. Inema

INFORMAÇÕES DO EXEMPLAR

NOME POPULAR: Mangueira

NOME CIENTÍFICO: *Mangifera indica*

ORIGEM: Exótica

CAP (cm): 57;38;41 ALTURA (m): 5

INFORMAÇÕES GERAIS

SITUAÇÃO FITOSSANITÁRIA GERAL:

- [ ] Fungos/Pragas/Outros
- [ ] Vandalismo
- [ ] Sistema Radicular Exposto
- [ ] Inclinação Acentuada
- [ ] Risco de Queda
- [ ] Poda Drástica

PRESENÇA PRÓXIMA DE:

- [x] Poste
- [x] Rede Elétrica
- [ ] Rede Subterrânea
- [ ] Construção

VIGOR DA COPA: Vigorosa

SITUAÇÃO DA VIA: Canteiro Ajardinado

FACE Sul

OBSERVAÇÕES GERAIS:

PLANOS
ENGENHARIA

FICHA DE CADASTRAMENTO ARBÓREO

FOTOS:





PLANOS
ENGENHARIA

FICHA DE CADASTRAMENTO ARBÓREO

FICHA: 1040 DATA: 04/06/2021

UTM X 276659 UTM Y 7467889 REGIÃO DE CADASTRAMENTO A-02

ENDEREÇO: Rua Veridiano José da Silva, 298, Bairro - Vl. Inema

INFORMAÇÕES DO EXEMPLAR

NOME POPULAR: Figueira-benjamim

NOME CIENTÍFICO: *Ficus benjamina*

ORIGEM: Exótica

CAP (cm): 113;60;57 ALTURA (m): 4

INFORMAÇÕES GERAIS

SITUAÇÃO FITOSSANITÁRIA GERAL:

- [ ] Fungos/Pragas/Outros
- [ ] Vandalismo
- [ ] Sistema Radicular Exposto
- [ ] Inclinação Acentuada
- [ ] Risco de Queda
- [ ] Poda Drástica

PRESENÇA PRÓXIMA DE:

- [x] Poste
- [x] Rede Elétrica
- [ ] Rede Subterrânea
- [ ] Construção

VIGOR DA COPA: Vigorosa

SITUAÇÃO DA VIA: Canteiro Cimentado

FACE Sul

OBSERVAÇÕES GERAIS:

PLANOS
ENGENHARIA

FICHA DE CADASTRAMENTO ARBÓREO

FOTOS:





PLANOS
ENGENHARIA

FICHA DE CADASTRAMENTO ARBÓREO

FICHA: 1041 DATA: 04/06/2021

UTM X 276644 UTM Y 7467899 REGIÃO DE CADASTRAMENTO A-02

ENDEREÇO: Rua Veridiano José da Silva, 318, Bairro - Vl. Inema

INFORMAÇÕES DO EXEMPLAR

NOME POPULAR: Oiti

NOME CIENTÍFICO: *Licania tomentosa*

ORIGEM: Nativa

CAP (cm): 28;16 ALTURA (m): 2,5

INFORMAÇÕES GERAIS

SITUAÇÃO FITOSSANITÁRIA GERAL:

- [ ] Fungos/Pragas/Outros
- [ ] Vandalismo
- [ ] Sistema Radicular Exposto
- [ ] Inclinação Acentuada
- [ ] Risco de Queda
- [ ] Poda Drástica

PRESENÇA PRÓXIMA DE:

- [ ] Poste
- [ ] Rede Subterrânea
- [x] Rede Elétrica
- [ ] Construção

VIGOR DA COPA: Vigorosa

SITUAÇÃO DA VIA: Canteiro Cimentado

FACE Sul

OBSERVAÇÕES GERAIS:

PLANOS
ENGENHARIA

FICHA DE CADASTRAMENTO ARBÓREO

FOTOS:





FICHA DE CADASTRAMENTO ARBÓREO

FICHA: 1042 DATA: 04/06/2021

UTM X 276609 UTM Y 7467918 REGIÃO DE CADASTRAMENTO A-02

ENDEREÇO: Rua Veridiano José da Silva, 363, Bairro - Vl. Inema

INFORMAÇÕES DO EXEMPLAR

NOME POPULAR: Jambolão

NOME CIENTÍFICO: *Syzygium cumini*

ORIGEM: Exótica

CAP (cm): 100 ALTURA (m): 7

INFORMAÇÕES GERAIS

SITUAÇÃO FITOSSANITÁRIA GERAL:

- [ ] Fungos/Pragas/Outros
- [ ] Vandalismo
- [ ] Sistema Radicular Exposto
- [ ] Inclinação Acentuada
- [ ] Risco de Queda
- [ ] Poda Drástica

PRESENÇA PRÓXIMA DE:

- [x] Poste
- [x] Rede Elétrica
- [ ] Rede Subterrânea
- [ ] Construção

VIGOR DA COPA: Vigorosa

SITUAÇÃO DA VIA: Canteiro Ajardinado

FACE Sul

OBSERVAÇÕES GERAIS:

PLANOS
ENGENHARIA

FICHA DE CADASTRAMENTO ARBÓREO

FOTOS:





PLANOS
ENGENHARIA

FICHA DE CADASTRAMENTO ARBÓREO

FICHA: 1043 DATA: 04/06/2021

UTM X 276591 UTM Y 7467929 REGIÃO DE CADASTRAMENTO A-02

ENDEREÇO: Rua Veridiano José da Silva, 388, Bairro - Vl. Inema

INFORMAÇÕES DO EXEMPLAR

NOME POPULAR: Murta

NOME CIENTÍFICO: *Murraya paniculata*

ORIGEM: Exótica

CAP (cm): 41;41;44;69 ALTURA (m): 3

INFORMAÇÕES GERAIS

SITUAÇÃO FITOSSANITÁRIA GERAL:

- [ ] Fungos/Pragas/Outros
- [ ] Vandalismo
- [ ] Sistema Radicular Exposto
- [ ] Inclinação Acentuada
- [ ] Risco de Queda
- [ ] Poda Drástica

PRESENÇA PRÓXIMA DE:

- [ ] Poste
- [x] Rede Elétrica
- [ ] Rede Subterrânea
- [ ] Construção

VIGOR DA COPA: Vigorosa

SITUAÇÃO DA VIA: Canteiro Cimentado

FACE Sul

OBSERVAÇÕES GERAIS:

PLANOS
ENGENHARIA

FICHA DE CADASTRAMENTO ARBÓREO

FOTOS:





PLANOS
ENGENHARIA

FICHA DE CADASTRAMENTO ARBÓREO

FICHA: 1044 DATA: 04/06/2021

UTM X 276589 UTM Y 7467930 REGIÃO DE CADASTRAMENTO A-02

ENDEREÇO: Rua Veridiano José da Silva, 388, Bairro - Vl. Inema

INFORMAÇÕES DO EXEMPLAR

NOME POPULAR: Saia-branca

NOME CIENTÍFICO: *Brugmansia suaveolens*

ORIGEM: Exótica

CAP (cm): 16 ALTURA (m): 2,30

INFORMAÇÕES GERAIS

SITUAÇÃO FITOSSANITÁRIA GERAL:

- [ ] Fungos/Pragas/Outros
- [ ] Vandalismo
- [ ] Sistema Radicular Exposto
- [ ] Inclinação Acentuada
- [ ] Risco de Queda
- [ ] Poda Drástica

PRESENÇA PRÓXIMA DE:

- [ ] Poste
- [ ] Rede Elétrica
- [ ] Rede Subterrânea
- [ ] Construção

VIGOR DA COPA: Vigorosa

SITUAÇÃO DA VIA: Canteiro Cimentado

FACE Sul

OBSERVAÇÕES GERAIS:

PLANOS
ENGENHARIA

FICHA DE CADASTRAMENTO ARBÓREO

FOTOS:





FICHA DE CADASTRAMENTO ARBÓREO

FICHA: 1045 DATA: 04/06/2021

UTM X 276587 UTM Y 7467932 REGIÃO DE CADASTRAMENTO A-02

ENDEREÇO: Rua Veridiano José da Silva, 388, Bairro - Vl. Inema

INFORMAÇÕES DO EXEMPLAR

NOME POPULAR: Palmeira-areca

NOME CIENTÍFICO: *Dypsis lutescens*

ORIGEM: Exótica

CAP (cm): 16 ALTURA (m): 2

INFORMAÇÕES GERAIS

SITUAÇÃO FITOSSANITÁRIA GERAL:

- [ ] Fungos/Pragas/Outros
- [ ] Vandalismo
- [ ] Sistema Radicular Exposto
- [ ] Inclinação Acentuada
- [ ] Risco de Queda
- [ ] Poda Drástica

PRESENÇA PRÓXIMA DE:

- [ ] Poste
- [ ] Rede Subterrânea
- [x] Rede Elétrica
- [ ] Construção

VIGOR DA COPA: Vigorosa

SITUAÇÃO DA VIA: Canteiro Cimentado

FACE Sul

OBSERVAÇÕES GERAIS:

PLANOS
ENGENHARIA

FICHA DE CADASTRAMENTO ARBÓREO

FOTOS:



PLANOS
ENGENHARIA

FICHA DE CADASTRAMENTO ARBÓREO

FICHA: 1046 DATA: 04/06/2021

UTM X 276564 UTM Y 7467943 REGIÃO DE CADASTRAMENTO A-02

ENDEREÇO: Rua Veridiano José da Silva, 413, Bairro - Vl. Inema

INFORMAÇÕES DO EXEMPLAR

NOME POPULAR: Murta

NOME CIENTÍFICO: *Murraya paniculata*

ORIGEM: Exótica

CAP (cm): 16;16;16;16;16;16;16 ALTURA (m): 3

INFORMAÇÕES GERAIS

SITUAÇÃO FITOSSANITÁRIA GERAL:

- [ ] Fungos/Pragas/Outros
- [ ] Vandalismo
- [ ] Sistema Radicular Exposto
- [ ] Inclinação Acentuada
- [ ] Risco de Queda
- [ ] Poda Drástica

PRESENÇA PRÓXIMA DE:

- [ ] Poste
- [ ] Rede Subterrânea
- [x] Rede Elétrica
- [ ] Construção

VIGOR DA COPA: Vigorosa

SITUAÇÃO DA VIA: Canteiro Ajardinado

FACE Sul

OBSERVAÇÕES GERAIS:

PLANOS
ENGENHARIA

FICHA DE CADASTRAMENTO ARBÓREO

FOTOS:



PLANOS
ENGENHARIA

FICHA DE CADASTRAMENTO ARBÓREO

FICHA: 1047 DATA: 04/06/2021

UTM X 276560 UTM Y 7467935 REGIÃO DE CADASTRAMENTO A-02

ENDEREÇO: Rua Veridiano José da Silva, 413, Bairro - Vl. Inema

INFORMAÇÕES DO EXEMPLAR

NOME POPULAR: Murta

NOME CIENTÍFICO: *Murraya paniculata*

ORIGEM: Exótica

CAP (cm): 50;50;35;25;25;25 ALTURA (m): 3

INFORMAÇÕES GERAIS

SITUAÇÃO FITOSSANITÁRIA GERAL:

- [ ] Fungos/Pragas/Outros
- [ ] Vandalismo
- [ ] Sistema Radicular Exposto
- [ ] Inclinação Acentuada
- [ ] Risco de Queda
- [ ] Poda Drástica

PRESENÇA PRÓXIMA DE:

- [ ] Poste
- [ ] Rede Subterrânea
- [x] Rede Elétrica
- [ ] Construção

VIGOR DA COPA: Vigorosa

SITUAÇÃO DA VIA: Canteiro Cimentado

FACE Norte

OBSERVAÇÕES GERAIS:

PLANOS
ENGENHARIA

FICHA DE CADASTRAMENTO ARBÓREO

FOTOS:



PLANOS
ENGENHARIA

FICHA DE CADASTRAMENTO ARBÓREO

FICHA: 1048 DATA: 04/06/2021

UTM X 276567 UTM Y 7467931 REGIÃO DE CADASTRAMENTO A-02

ENDEREÇO: Rua Veridiano José da Silva, 242, Bairro - Vl. Inema

INFORMAÇÕES DO EXEMPLAR

NOME POPULAR: Murta

NOME CIENTÍFICO: *Murraya paniculata*

ORIGEM: Exótica

CAP (cm): 44;25;25;25;25;31;31 ALTURA (m): 3

INFORMAÇÕES GERAIS

SITUAÇÃO FITOSSANITÁRIA GERAL:

- [ ] Fungos/Pragas/Outros
- [ ] Vandalismo
- [ ] Sistema Radicular Exposto
- [ ] Inclinação Acentuada
- [ ] Risco de Queda
- [ ] Poda Drástica

PRESENÇA PRÓXIMA DE:

- [ ] Poste
- [ ] Rede Elétrica
- [ ] Rede Subterrânea
- [ ] Construção

VIGOR DA COPA: Vigorosa

SITUAÇÃO DA VIA: Canteiro Cimentado

FACE Norte

OBSERVAÇÕES GERAIS:

PLANOS
ENGENHARIA

FICHA DE CADASTRAMENTO ARBÓREO

FOTOS:



FICHA DE CADASTRAMENTO ARBÓREO

FICHA: 1049 DATA: 04/06/2021

UTM X 276572 UTM Y 7467927 REGIÃO DE CADASTRAMENTO A-02

ENDEREÇO: Rua Veridiano José da Silva, 242, Bairro - Vl. Inema

INFORMAÇÕES DO EXEMPLAR

NOME POPULAR: Murta

NOME CIENTÍFICO: *Murraya paniculata*

ORIGEM: Exótica

CAP (cm): 44;44;19;19;19;19 ALTURA (m): 3

INFORMAÇÕES GERAIS

SITUAÇÃO FITOSSANITÁRIA GERAL:

- [ ] Fungos/Pragas/Outros
- [ ] Vandalismo
- [ ] Sistema Radicular Exposto
- [ ] Inclinação Acentuada
- [ ] Risco de Queda
- [ ] Poda Drástica

PRESENÇA PRÓXIMA DE:

- [ ] Poste
- [ ] Rede Subterrânea
- [x] Rede Elétrica
- [ ] Construção

VIGOR DA COPA: Vigorosa

SITUAÇÃO DA VIA: Canteiro Ajardinado

FACE Norte

OBSERVAÇÕES GERAIS:

PLANOS
ENGENHARIA

FICHA DE CADASTRAMENTO ARBÓREO

FOTOS:



PLANOS
ENGENHARIA

FICHA DE CADASTRAMENTO ARBÓREO

FICHA: 1050 DATA: 04/06/2021

UTM X 276578 UTM Y 7467924 REGIÃO DE CADASTRAMENTO A-02

ENDEREÇO: Rua Veridiano José da Silva, 247, Bairro - Vl. Inema

INFORMAÇÕES DO EXEMPLAR

NOME POPULAR: Murta

NOME CIENTÍFICO: *Murraya paniculata*

ORIGEM: Exótica

CAP (cm): 9;19;6;25;16;16 ALTURA (m): 3

INFORMAÇÕES GERAIS

SITUAÇÃO FITOSSANITÁRIA GERAL:

- [ ] Fungos/Pragas/Outros
- [ ] Vandalismo
- [ ] Sistema Radicular Exposto
- [ ] Inclinação Acentuada
- [ ] Risco de Queda
- [ ] Poda Drástica

PRESENÇA PRÓXIMA DE:

- [ ] Poste
- [ ] Rede Subterrânea
- [x] Rede Elétrica
- [ ] Construção

VIGOR DA COPA: Vigorosa

SITUAÇÃO DA VIA: Canteiro Ajardinado

FACE Norte

OBSERVAÇÕES GERAIS:

PLANOS
ENGENHARIA

FICHA DE CADASTRAMENTO ARBÓREO

FOTOS:



PLANOS
ENGENHARIA

FICHA DE CADASTRAMENTO ARBÓREO

FICHA: 1051 DATA: 04/06/2021

UTM X 276616 UTM Y 7467902 REGIÃO DE CADASTRAMENTO A-02

ENDEREÇO: Rua Veridiano José da Silva, 292, Bairro - Vl. Inema

INFORMAÇÕES DO EXEMPLAR

NOME POPULAR: Murta

NOME CIENTÍFICO: *Murraya paniculata*

ORIGEM: Exótica

CAP (cm): 19;19;19;31;31 ALTURA (m): 3

INFORMAÇÕES GERAIS

SITUAÇÃO FITOSSANITÁRIA GERAL:

- [ ] Fungos/Pragas/Outros
- [ ] Vandalismo
- [ ] Sistema Radicular Exposto
- [ ] Inclinação Acentuada
- [ ] Risco de Queda
- [ ] Poda Drástica

PRESENÇA PRÓXIMA DE:

- [ ] Poste
- [ ] Rede Elétrica
- [ ] Rede Subterrânea
- [ ] Construção

VIGOR DA COPA: Vigorosa

SITUAÇÃO DA VIA: Canteiro Cimentado

FACE Norte

OBSERVAÇÕES GERAIS:

PLANOS
ENGENHARIA

FICHA DE CADASTRAMENTO ARBÓREO

FOTOS:



PLANOS
ENGENHARIA

FICHA DE CADASTRAMENTO ARBÓREO

FICHA: 1052 DATA: 04/06/2021

UTM X 276649 UTM Y 7467884 REGIÃO DE CADASTRAMENTO A-02

ENDEREÇO: Rua Veridiano José da Silva, 322, Bairro - Vl. Inema

INFORMAÇÕES DO EXEMPLAR

NOME POPULAR: Murta

NOME CIENTÍFICO: *Murraya paniculata*

ORIGEM: Exótica

CAP (cm): 63;63;31;31 ALTURA (m): 4

INFORMAÇÕES GERAIS

SITUAÇÃO FITOSSANITÁRIA GERAL:

- [ ] Fungos/Pragas/Outros
- [ ] Vandalismo
- [ ] Sistema Radicular Exposto
- [ ] Inclinação Acentuada
- [ ] Risco de Queda
- [ ] Poda Drástica

PRESENÇA PRÓXIMA DE:

- [ ] Poste
- [x] Rede Elétrica
- [ ] Rede Subterrânea
- [ ] Construção

VIGOR DA COPA: Vigorosa

SITUAÇÃO DA VIA: Canteiro Ajardinado

FACE Norte

OBSERVAÇÕES GERAIS:

PLANOS
ENGENHARIA

FICHA DE CADASTRAMENTO ARBÓREO

FOTOS:



FICHA DE CADASTRAMENTO ARBÓREO

FICHA: 1053 DATA: 04/06/2021

UTM X 276647 UTM Y 7467885 REGIÃO DE CADASTRAMENTO A-02

ENDEREÇO: Rua Veridiano José da Silva, 322, Bairro - Vl. Inema

INFORMAÇÕES DO EXEMPLAR

NOME POPULAR: Cróton

NOME CIENTÍFICO: *Codiaeum variegatum*

ORIGEM: Exótica

CAP (cm): ALTURA (m): 2

INFORMAÇÕES GERAIS

SITUAÇÃO FITOSSANITÁRIA GERAL:

- ☐ Fungos/Pragas/Outros
- ☐ Vandalismo
- ☐ Sistema Radicular Exposto
- ☐ Inclinação Acentuada
- ☐ Risco de Queda
- ☐ Poda Drástica

PRESENÇA PRÓXIMA DE:

- ☐ Poste
- ☐ Rede Elétrica
- ☐ Rede Subterrânea
- ☐ Construção

VIGOR DA COPA: Vigorosa

SITUAÇÃO DA VIA: Canteiro Ajardinado

FACE Norte

OBSERVAÇÕES GERAIS:

PLANOS
ENGENHARIA

FICHA DE CADASTRAMENTO ARBÓREO

FOTOS:



FICHA DE CADASTRAMENTO ARBÓREO

FICHA: 1054 DATA: 04/06/2021

UTM X 276657 UTM Y 7467880 REGIÃO DE CADASTRAMENTO A-02

ENDEREÇO: Rua Veridiano José da Silva, 332, Bairro - Vl. Inema

INFORMAÇÕES DO EXEMPLAR

NOME POPULAR: Suprimida

NOME CIENTÍFICO:

ORIGEM:

CAP (cm): ALTURA (m):

INFORMAÇÕES GERAIS

SITUAÇÃO FITOSSANITÁRIA GERAL:

- ☐ Fungos/Pragas/Outros
- ☐ Vandalismo
- ☐ Sistema Radicular Exposto
- ☐ Inclinação Acentuada
- ☐ Risco de Queda
- ☐ Poda Drástica

PRESENÇA PRÓXIMA DE:

- ☐ Poste
- ☐ Rede Elétrica
- ☐ Rede Subterrânea
- ☐ Construção

VIGOR DA COPA:

SITUAÇÃO DA VIA:

FACE Norte

OBSERVAÇÕES GERAIS:

PLANOS
ENGENHARIA

FICHA DE CADASTRAMENTO ARBÓREO

FOTOS:



FICHA DE CADASTRAMENTO ARBÓREO

FICHA: 1055 DATA: 04/06/2021

UTM X 276684 UTM Y 7467864 REGIÃO DE CADASTRAMENTO A-02

ENDEREÇO: Rua Veridiano José da Silva, 362, Bairro - Vl. Inema

INFORMAÇÕES DO EXEMPLAR

NOME POPULAR: Aroeira-salsa

NOME CIENTÍFICO: *Schinus molle*

ORIGEM: Nativa

CAP (cm): 60 ALTURA (m): 4

INFORMAÇÕES GERAIS

SITUAÇÃO FITOSSANITÁRIA GERAL:

- [ ] Fungos/Pragas/Outros
- [ ] Vandalismo
- [ ] Sistema Radicular Exposto
- [ ] Inclinação Acentuada
- [ ] Risco de Queda
- [x] Poda Drástica

PRESENÇA PRÓXIMA DE:

- [ ] Poste
- [ ] Rede Elétrica
- [ ] Rede Subterrânea
- [ ] Construção

VIGOR DA COPA: Não Vigorosa

SITUAÇÃO DA VIA: Canteiro Cimentado

FACE Norte

OBSERVAÇÕES GERAIS:

PLANOS
ENGENHARIA

FICHA DE CADASTRAMENTO ARBÓREO

FOTOS:



PLANOS
ENGENHARIA

FICHA DE CADASTRAMENTO ARBÓREO

FICHA: 1056 DATA: 04/06/2021

UTM X 276691 UTM Y 7467860 REGIÃO DE CADASTRAMENTO A-02

ENDEREÇO: Rua Veridiano José da Silva, 372, Bairro - Vl. Inema

INFORMAÇÕES DO EXEMPLAR

NOME POPULAR: Murta

NOME CIENTÍFICO: *Murraya paniculata*

ORIGEM: Exótica

CAP (cm): 16;16 ALTURA (m): 2

INFORMAÇÕES GERAIS

SITUAÇÃO FITOSSANITÁRIA GERAL:

- [ ] Fungos/Pragas/Outros
- [ ] Vandalismo
- [ ] Sistema Radicular Exposto
- [ ] Inclinação Acentuada
- [ ] Risco de Queda
- [ ] Poda Drástica

PRESENÇA PRÓXIMA DE:

- [ ] Poste
- [ ] Rede Subterrânea
- [x] Rede Elétrica
- [ ] Construção

VIGOR DA COPA: Vigorosa

SITUAÇÃO DA VIA: Canteiro Ajardinado

FACE Norte

OBSERVAÇÕES GERAIS:

PLANOS
ENGENHARIA

FICHA DE CADASTRAMENTO ARBÓREO

FOTOS:





FICHA DE CADASTRAMENTO ARBÓREO

FICHA: 1057 DATA: 04/06/2021

UTM X 276696 UTM Y 7467857 REGIÃO DE CADASTRAMENTO A-02

ENDEREÇO: Rua Veridiano José da Silva, 372, Bairro - Vl. Inema

INFORMAÇÕES DO EXEMPLAR

NOME POPULAR: Sibipiruna

NOME CIENTÍFICO: *Cenostigma pluviosum*

ORIGEM: Nativa

CAP (cm): 85 ALTURA (m): 6

INFORMAÇÕES GERAIS

SITUAÇÃO FITOSSANITÁRIA GERAL:

- ☐ Fungos/Pragas/Outros
- ☐ Vandalismo
- ☐ Sistema Radicular Exposto
- ☐ Inclinação Acentuada
- ☐ Risco de Queda
- ☐ Poda Drástica

PRESENÇA PRÓXIMA DE:

- ☐ Poste
- ☐ Rede Elétrica
- ☐ Rede Subterrânea
- ☐ Construção

VIGOR DA COPA: Vigorosa

SITUAÇÃO DA VIA: Canteiro Cimentado

FACE Norte

OBSERVAÇÕES GERAIS:

PLANOS
ENGENHARIA

FICHA DE CADASTRAMENTO ARBÓREO

FOTOS:





FICHA DE CADASTRAMENTO ARBÓREO

FICHA: 1058 DATA: 04/06/2021

UTM X 276703 UTM Y 7467826 REGIÃO DE CADASTRAMENTO A-02

ENDEREÇO: Avenida Antônio Ferreira Ariel, 417, Bairro - Vl. Inema

INFORMAÇÕES DO EXEMPLAR

NOME POPULAR:

NOME CIENTÍFICO:

ORIGEM:

CAP (cm): ALTURA (m):

INFORMAÇÕES GERAIS

SITUAÇÃO FITOSSANITÁRIA GERAL:

- [ ] Fungos/Pragas/Outros
- [ ] Vandalismo
- [ ] Sistema Radicular Exposto
- [ ] Inclinação Acentuada
- [ ] Risco de Queda
- [ ] Poda Drástica

PRESENÇA PRÓXIMA DE:

- [ ] Poste
- [ ] Rede Elétrica
- [ ] Rede Subterrânea
- [ ] Construção

VIGOR DA COPA:

SITUAÇÃO DA VIA:

FACE Leste

OBSERVAÇÕES GERAIS:

Trecho sem arborização.

PLANOS
ENGENHARIA

FICHA DE CADASTRAMENTO ARBÓREO

FOTOS:





FICHA DE CADASTRAMENTO ARBÓREO

FICHA: 1059 DATA: 04/06/2021

UTM X 276664 UTM Y 7467813 REGIÃO DE CADASTRAMENTO A-02

ENDEREÇO: Rua Adriana Aparecida Langer, 35, Bairro - Vl. Inema

INFORMAÇÕES DO EXEMPLAR

NOME POPULAR: Oiti

NOME CIENTÍFICO: *Licania tomentosa*

ORIGEM: Nativa

CAP (cm): ALTURA (m): 2

INFORMAÇÕES GERAIS

SITUAÇÃO FITOSSANITÁRIA GERAL:

- ☐ Fungos/Pragas/Outros
- ☐ Vandalismo
- ☐ Sistema Radicular Exposto
- ☐ Inclinação Acentuada
- ☐ Risco de Queda
- ☐ Poda Drástica

PRESENÇA PRÓXIMA DE:

- ☐ Poste
- ☐ Rede Elétrica
- ☐ Rede Subterrânea
- ☐ Construção

VIGOR DA COPA: Vigorosa

SITUAÇÃO DA VIA: Canteiro Ajardinado

FACE Sul

OBSERVAÇÕES GERAIS:

PLANOS
ENGENHARIA

FICHA DE CADASTRAMENTO ARBÓREO

FOTOS:





FICHA DE CADASTRAMENTO ARBÓREO

FICHA: 1060 DATA: 04/06/2021

UTM X 276651 UTM Y 7467819 REGIÃO DE CADASTRAMENTO A-02

ENDEREÇO: Rua Adriana Aparecida Langer, 45, Bairro - Vl. Inema

INFORMAÇÕES DO EXEMPLAR

NOME POPULAR: Figueira-benjamim

NOME CIENTÍFICO: *Ficus benjamina*

ORIGEM: Exótica

CAP (cm): 207 ALTURA (m): 4

INFORMAÇÕES GERAIS

SITUAÇÃO FITOSSANITÁRIA GERAL:

- [ ] Fungos/Pragas/Outros
- [ ] Vandalismo
- [x] Sistema Radicular Exposto
- [ ] Inclinação Acentuada
- [ ] Risco de Queda
- [ ] Poda Drástica

PRESENÇA PRÓXIMA DE:

- [ ] Poste
- [x] Rede Elétrica
- [ ] Rede Subterrânea
- [ ] Construção

VIGOR DA COPA: Vigorosa

SITUAÇÃO DA VIA: Canteiro Cimentado

FACE Sul

OBSERVAÇÕES GERAIS:

PLANOS
ENGENHARIA

FICHA DE CADASTRAMENTO ARBÓREO

FOTOS:



FICHA DE CADASTRAMENTO ARBÓREO

FICHA: 1061 DATA: 04/06/2021

UTM X 276720 UTM Y 7467873 REGIÃO DE CADASTRAMENTO A-02

ENDEREÇO: Avenida Antônio Ferreira Ariel, 258, Bairro - Vl. Inema

INFORMAÇÕES DO EXEMPLAR

NOME POPULAR: Sete-copas

NOME CIENTÍFICO: *Terminalia catappa*

ORIGEM: Exótica

CAP (cm): 154 ALTURA (m): 8

INFORMAÇÕES GERAIS

SITUAÇÃO FITOSSANITÁRIA GERAL:

- [ ] Fungos/Pragas/Outros
- [ ] Vandalismo
- [ ] Sistema Radicular Exposto
- [ ] Inclinação Acentuada
- [ ] Risco de Queda
- [ ] Poda Drástica

PRESENÇA PRÓXIMA DE:

- [ ] Poste
- [ ] Rede Elétrica
- [ ] Rede Subterrânea
- [ ] Construção

VIGOR DA COPA: Vigorosa

SITUAÇÃO DA VIA: Canteiro Cimentado

FACE Leste

OBSERVAÇÕES GERAIS:

PLANOS
ENGENHARIA

FICHA DE CADASTRAMENTO ARBÓREO

FOTOS:





FICHA DE CADASTRAMENTO ARBÓREO

FICHA: 1062 DATA: 04/06/2021

UTM X 276725 UTM Y 7467886 REGIÃO DE CADASTRAMENTO A-02

ENDEREÇO: Avenida Antônio Ferreira Ariel, 233, Bairro - Vl. Inema

INFORMAÇÕES DO EXEMPLAR

NOME POPULAR: Oiti

NOME CIENTÍFICO: *Licania tomentosa*

ORIGEM: Nativa

CAP (cm): 41;35 ALTURA (m): 3

INFORMAÇÕES GERAIS

SITUAÇÃO FITOSSANITÁRIA GERAL:

- [ ] Fungos/Pragas/Outros
- [ ] Vandalismo
- [ ] Sistema Radicular Exposto
- [ ] Inclinação Acentuada
- [ ] Risco de Queda
- [ ] Poda Drástica

PRESENÇA PRÓXIMA DE:

- [ ] Poste
- [ ] Rede Subterrânea
- [x] Rede Elétrica
- [ ] Construção

VIGOR DA COPA: Vigorosa

SITUAÇÃO DA VIA: Canteiro Cimentado

FACE Leste

OBSERVAÇÕES GERAIS:

PLANOS
ENGENHARIA

FICHA DE CADASTRAMENTO ARBÓREO

FOTOS:





PLANOS
ENGENHARIA

FICHA DE CADASTRAMENTO ARBÓREO

FICHA: 1063 DATA: 04/06/2021

UTM X 276722 UTM Y 7467917 REGIÃO DE CADASTRAMENTO A-02

ENDEREÇO: Rua Antônio Pascucci, 175, Bairro - Vl. Inema

INFORMAÇÕES DO EXEMPLAR

NOME POPULAR: Oiti

NOME CIENTÍFICO: *Licania tomentosa*

ORIGEM: Nativa

CAP (cm): 31;31;19 ALTURA (m): 3

INFORMAÇÕES GERAIS

SITUAÇÃO FITOSSANITÁRIA GERAL:

- [ ] Fungos/Pragas/Outros
- [ ] Vandalismo
- [ ] Sistema Radicular Exposto
- [ ] Inclinação Acentuada
- [ ] Risco de Queda
- [ ] Poda Drástica

PRESENÇA PRÓXIMA DE:

- [ ] Poste
- [ ] Rede Subterrânea
- [x] Rede Elétrica
- [ ] Construção

VIGOR DA COPA: Vigorosa

SITUAÇÃO DA VIA: Canteiro Ajardinado

FACE Norte

OBSERVAÇÕES GERAIS:

PLANOS
ENGENHARIA

FICHA DE CADASTRAMENTO ARBÓREO

FOTOS:





FICHA DE CADASTRAMENTO ARBÓREO

FICHA: 1064 DATA: 04/06/2021

UTM X 276710 UTM Y 7467923 REGIÃO DE CADASTRAMENTO A-02

ENDEREÇO: Rua Antônio Pascucci, 165, Bairro - Vl. Inema

INFORMAÇÕES DO EXEMPLAR

NOME POPULAR: Oiti

NOME CIENTÍFICO: *Licania tomentosa*

ORIGEM: Nativa

CAP (cm): 94 ALTURA (m): 5

INFORMAÇÕES GERAIS

SITUAÇÃO FITOSSANITÁRIA GERAL:

- [ ] Fungos/Pragas/Outros
- [ ] Vandalismo
- [ ] Sistema Radicular Exposto
- [ ] Inclinação Acentuada
- [ ] Risco de Queda
- [ ] Poda Drástica

PRESENÇA PRÓXIMA DE:

- [ ] Poste
- [ ] Rede Subterrânea
- [x] Rede Elétrica
- [ ] Construção

VIGOR DA COPA: Vigorosa

SITUAÇÃO DA VIA: Canteiro Cimentado

FACE Norte

OBSERVAÇÕES GERAIS:

PLANOS
ENGENHARIA

FICHA DE CADASTRAMENTO ARBÓREO

FOTOS:





PLANOS
ENGENHARIA

FICHA DE CADASTRAMENTO ARBÓREO

FICHA: 1065 DATA: 04/06/2021

UTM X 276695 UTM Y 7467931 REGIÃO DE CADASTRAMENTO A-02

ENDEREÇO: Rua Antônio Pascucci, 145, Bairro - Vl. Inema

INFORMAÇÕES DO EXEMPLAR

NOME POPULAR: Oiti

NOME CIENTÍFICO: *Licania tomentosa*

ORIGEM: Nativa

CAP (cm): 47;53;69;28;25;25 ALTURA (m): 5

INFORMAÇÕES GERAIS

SITUAÇÃO FITOSSANITÁRIA GERAL:

- [ ] Fungos/Pragas/Outros
- [ ] Vandalismo
- [ ] Sistema Radicular Exposto
- [ ] Inclinação Acentuada
- [ ] Risco de Queda
- [ ] Poda Drástica

PRESENÇA PRÓXIMA DE:

- [ ] Poste
- [ ] Rede Subterrânea
- [x] Rede Elétrica
- [ ] Construção

VIGOR DA COPA: Vigorosa

SITUAÇÃO DA VIA: Canteiro Cimentado

FACE Norte

OBSERVAÇÕES GERAIS:

PLANOS
ENGENHARIA

FICHA DE CADASTRAMENTO ARBÓREO

FOTOS:





FICHA DE CADASTRAMENTO ARBÓREO

FICHA: 1066 DATA: 04/06/2021

UTM X 276686 UTM Y 7467937 REGIÃO DE CADASTRAMENTO A-02

ENDEREÇO: Rua Antônio Pascucci, 135, Bairro - Vl. Inema

INFORMAÇÕES DO EXEMPLAR

NOME POPULAR: Oiti

NOME CIENTÍFICO: *Licania tomentosa*

ORIGEM: Nativa

CAP (cm): 69;66 ALTURA (m): 5

INFORMAÇÕES GERAIS

SITUAÇÃO FITOSSANITÁRIA GERAL:

- [ ] Fungos/Pragas/Outros
- [ ] Vandalismo
- [ ] Sistema Radicular Exposto
- [ ] Inclinação Acentuada
- [ ] Risco de Queda
- [ ] Poda Drástica

PRESENÇA PRÓXIMA DE:

- [ ] Poste
- [ ] Rede Subterrânea
- [x] Rede Elétrica
- [ ] Construção

VIGOR DA COPA: Vigorosa

SITUAÇÃO DA VIA: Canteiro Cimentado

FACE Norte

OBSERVAÇÕES GERAIS:

PLANOS
ENGENHARIA

FICHA DE CADASTRAMENTO ARBÓREO

FOTOS:





PLANOS
ENGENHARIA

FICHA DE CADASTRAMENTO ARBÓREO

FICHA: 1067 DATA: 04/06/2021

UTM X 276677 UTM Y 7467942 REGIÃO DE CADASTRAMENTO A-02

ENDEREÇO: Rua Antônio Pascucci, 125, Bairro - Vl. Inema

INFORMAÇÕES DO EXEMPLAR

NOME POPULAR: Murta

NOME CIENTÍFICO: *Murraya paniculata*

ORIGEM: Exótica

CAP (cm): 44;41;28;19 ALTURA (m): 3

INFORMAÇÕES GERAIS

SITUAÇÃO FITOSSANITÁRIA GERAL:

- [ ] Fungos/Pragas/Outros
- [ ] Vandalismo
- [ ] Sistema Radicular Exposto
- [ ] Inclinação Acentuada
- [ ] Risco de Queda
- [ ] Poda Drástica

PRESENÇA PRÓXIMA DE:

- [ ] Poste
- [ ] Rede Elétrica
- [ ] Rede Subterrânea
- [ ] Construção

VIGOR DA COPA: Vigorosa

SITUAÇÃO DA VIA: Canteiro Cimentado

FACE Norte

OBSERVAÇÕES GERAIS:

PLANOS
ENGENHARIA

FICHA DE CADASTRAMENTO ARBÓREO

FOTOS:





FICHA DE CADASTRAMENTO ARBÓREO

FICHA: 1068 DATA: 04/06/2021

UTM X 276643 UTM Y 7467961 REGIÃO DE CADASTRAMENTO A-02

ENDEREÇO: Rua Antônio Pascucci, 81, Bairro - Vl. Inema

INFORMAÇÕES DO EXEMPLAR

NOME POPULAR: Mangueira

NOME CIENTÍFICO: *Mangifera indica*

ORIGEM: Exótica

CAP (cm): 242 ALTURA (m): 8

INFORMAÇÕES GERAIS

SITUAÇÃO FITOSSANITÁRIA GERAL:

- [ ] Fungos/Pragas/Outros
- [ ] Vandalismo
- [ ] Sistema Radicular Exposto
- [ ] Inclinação Acentuada
- [ ] Risco de Queda
- [ ] Poda Drástica

PRESENÇA PRÓXIMA DE:

- [ ] Poste
- [ ] Rede Subterrânea
- [x] Rede Elétrica
- [ ] Construção

VIGOR DA COPA: Vigorosa

SITUAÇÃO DA VIA: Canteiro Cimentado

FACE Norte

OBSERVAÇÕES GERAIS:

PLANOS
ENGENHARIA

FICHA DE CADASTRAMENTO ARBÓREO

FOTOS:



FICHA DE CADASTRAMENTO ARBÓREO

FICHA: 1069 DATA: 04/06/2021

UTM X 276663 UTM Y 7467950 REGIÃO DE CADASTRAMENTO A-02

ENDEREÇO: Rua Antônio Pascucci, 105, Bairro - Vl. Inema

INFORMAÇÕES DO EXEMPLAR

NOME POPULAR: Sibipiruna

NOME CIENTÍFICO: *Cenostigma pluviosum*

ORIGEM: Nativa

CAP (cm): 94 ALTURA (m): 5

INFORMAÇÕES GERAIS

SITUAÇÃO FITOSSANITÁRIA GERAL:

- [ ] Fungos/Pragas/Outros
- [ ] Vandalismo
- [ ] Sistema Radicular Exposto
- [ ] Inclinação Acentuada
- [ ] Risco de Queda
- [ ] Poda Drástica

PRESENÇA PRÓXIMA DE:

- [ ] Poste
- [ ] Rede Subterrânea
- [x] Rede Elétrica
- [ ] Construção

VIGOR DA COPA: Vigorosa

SITUAÇÃO DA VIA: Canteiro Ajardinado

FACE Norte

OBSERVAÇÕES GERAIS:

PLANOS
ENGENHARIA

FICHA DE CADASTRAMENTO ARBÓREO

FOTOS:





FICHA DE CADASTRAMENTO ARBÓREO

FICHA: 1070 DATA: 04/06/2021

UTM X 276632 UTM Y 7467968 REGIÃO DE CADASTRAMENTO A-02

ENDEREÇO: Rua Antônio Pascucci, 65, Bairro - Vl. Inema

INFORMAÇÕES DO EXEMPLAR

NOME POPULAR: Ipê-branco

NOME CIENTÍFICO: *Tabebuia roseoalba*

ORIGEM: Nativa

CAP (cm): 79 ALTURA (m): 6

INFORMAÇÕES GERAIS

SITUAÇÃO FITOSSANITÁRIA GERAL:

- [ ] Fungos/Pragas/Outros
- [ ] Vandalismo
- [ ] Sistema Radicular Exposto
- [ ] Inclinação Acentuada
- [ ] Risco de Queda
- [ ] Poda Drástica

PRESENÇA PRÓXIMA DE:

- [ ] Poste
- [ ] Rede Subterrânea
- [x] Rede Elétrica
- [ ] Construção

VIGOR DA COPA: Vigorosa

SITUAÇÃO DA VIA: Canteiro Cimentado

FACE Norte

OBSERVAÇÕES GERAIS:

PLANOS
ENGENHARIA

FICHA DE CADASTRAMENTO ARBÓREO

FOTOS:





FICHA DE CADASTRAMENTO ARBÓREO

FICHA: 1071 DATA: 04/06/2021

UTM X 276627 UTM Y 7467971 REGIÃO DE CADASTRAMENTO A-02

ENDEREÇO: Rua Antônio Pascucci, 65, Bairro - Vl. Inema

INFORMAÇÕES DO EXEMPLAR

NOME POPULAR: Aroeira-salsa

NOME CIENTÍFICO: *Schinus molle*

ORIGEM: Nativa

CAP (cm): 97 ALTURA (m): 5

INFORMAÇÕES GERAIS

SITUAÇÃO FITOSSANITÁRIA GERAL:

- [ ] Fungos/Pragas/Outros
- [ ] Vandalismo
- [ ] Sistema Radicular Exposto
- [ ] Inclinação Acentuada
- [ ] Risco de Queda
- [ ] Poda Drástica

PRESENÇA PRÓXIMA DE:

- [ ] Poste
- [ ] Rede Subterrânea
- [x] Rede Elétrica
- [ ] Construção

VIGOR DA COPA: Vigorosa

SITUAÇÃO DA VIA: Canteiro Cimentado

FACE Norte

OBSERVAÇÕES GERAIS:

PLANOS
ENGENHARIA

FICHA DE CADASTRAMENTO ARBÓREO

FOTOS:



PLANOS
ENGENHARIA

FICHA DE CADASTRAMENTO ARBÓREO

FICHA: 1072 DATA: 04/06/2021

UTM X 276618 UTM Y 7467976 REGIÃO DE CADASTRAMENTO A-02

ENDEREÇO: Rua Antônio Pascucci, 55, Bairro - Vl. Inema

INFORMAÇÕES DO EXEMPLAR

NOME POPULAR: Oiti

NOME CIENTÍFICO: *Licania tomentosa*

ORIGEM: Nativa

CAP (cm): 57;50 ALTURA (m): 5

INFORMAÇÕES GERAIS

SITUAÇÃO FITOSSANITÁRIA GERAL:

- [ ] Fungos/Pragas/Outros
- [ ] Vandalismo
- [ ] Sistema Radicular Exposto
- [ ] Inclinação Acentuada
- [ ] Risco de Queda
- [ ] Poda Drástica

PRESENÇA PRÓXIMA DE:

- [ ] Poste
- [ ] Rede Subterrânea
- [x] Rede Elétrica
- [ ] Construção

VIGOR DA COPA: Vigorosa

SITUAÇÃO DA VIA: Canteiro Cimentado

FACE Norte

OBSERVAÇÕES GERAIS:

PLANOS
ENGENHARIA

FICHA DE CADASTRAMENTO ARBÓREO

FOTOS:



PLANOS
ENGENHARIA

FICHA DE CADASTRAMENTO ARBÓREO

FICHA: 1073 DATA: 08/06/2021

UTM X 271805 UTM Y 7469462 REGIÃO DE CADASTRAMENTO A-04

ENDEREÇO: Rua Luís de Souza, 433, Bairro - Pq. Ortolandia

INFORMAÇÕES DO EXEMPLAR

NOME POPULAR: Resedá

NOME CIENTÍFICO: *Lagerstroemia indica*

ORIGEM: Exótica

CAP (cm): 35;19 ALTURA (m): 3

INFORMAÇÕES GERAIS

SITUAÇÃO FITOSSANITÁRIA GERAL:

- [ ] Fungos/Pragas/Outros
- [ ] Vandalismo
- [ ] Sistema Radicular Exposto
- [ ] Inclinação Acentuada
- [ ] Risco de Queda
- [ ] Poda Drástica

PRESENÇA PRÓXIMA DE:

- [ ] Poste
- [ ] Rede Subterrânea
- [x] Rede Elétrica
- [ ] Construção

VIGOR DA COPA: Vigorosa

SITUAÇÃO DA VIA: Canteiro Cimentado

FACE Norte

OBSERVAÇÕES GERAIS:

PLANOS
ENGENHARIA

FICHA DE CADASTRAMENTO ARBÓREO

FOTOS:





FICHA DE CADASTRAMENTO ARBÓREO

FICHA: 1074 DATA: 08/06/2021

UTM X 271803 UTM Y 7469463 REGIÃO DE CADASTRAMENTO A-04

ENDEREÇO: Rua Luís de Souza, 433, Bairro - Pq. Ortolandia

INFORMAÇÕES DO EXEMPLAR

NOME POPULAR: Primavera

NOME CIENTÍFICO: *Bougainvillea glabra*

ORIGEM: Nativa

CAP (cm): 28;28 ALTURA (m): 3

INFORMAÇÕES GERAIS

SITUAÇÃO FITOSSANITÁRIA GERAL:

- [ ] Fungos/Pragas/Outros
- [ ] Vandalismo
- [ ] Sistema Radicular Exposto
- [ ] Inclinação Acentuada
- [ ] Risco de Queda
- [ ] Poda Drástica

PRESENÇA PRÓXIMA DE:

- [ ] Poste
- [ ] Rede Subterrânea
- [x] Rede Elétrica
- [ ] Construção

VIGOR DA COPA: Vigorosa

SITUAÇÃO DA VIA: Canteiro Cimentado

FACE Norte

OBSERVAÇÕES GERAIS:

PLANOS
ENGENHARIA

FICHA DE CADASTRAMENTO ARBÓREO

FOTOS:





FICHA DE CADASTRAMENTO ARBÓREO

FICHA: 1075 DATA: 08/06/2021

UTM X 271802 UTM Y 7469464 REGIÃO DE CADASTRAMENTO A-04

ENDEREÇO: Rua Luís de Souza, 433, Bairro - Pq. Ortolandia

INFORMAÇÕES DO EXEMPLAR

NOME POPULAR: Primavera

NOME CIENTÍFICO: *Bougainvillea glabra*

ORIGEM: Nativa

CAP (cm): ALTURA (m): 2

INFORMAÇÕES GERAIS

SITUAÇÃO FITOSSANITÁRIA GERAL:

- [ ] Fungos/Pragas/Outros
- [ ] Vandalismo
- [ ] Sistema Radicular Exposto
- [ ] Inclinação Acentuada
- [ ] Risco de Queda
- [ ] Poda Drástica

PRESENÇA PRÓXIMA DE:

- [ ] Poste
- [ ] Rede Subterrânea
- [x] Rede Elétrica
- [ ] Construção

VIGOR DA COPA: Vigorosa

SITUAÇÃO DA VIA: Canteiro Cimentado

FACE Norte

OBSERVAÇÕES GERAIS:

PLANOS
ENGENHARIA

FICHA DE CADASTRAMENTO ARBÓREO

FOTOS:





FICHA DE CADASTRAMENTO ARBÓREO

FICHA: 1076 DATA: 08/06/2021

UTM X 271937 UTM Y 7469411 REGIÃO DE CADASTRAMENTO A-04

ENDEREÇO: Rua Luís de Souza, 74, Bairro - Pq. Ortolandia

INFORMAÇÕES DO EXEMPLAR

NOME POPULAR: Jatobá

NOME CIENTÍFICO: *Hymenaea courbaril*

ORIGEM: Nativa

CAP (cm): 176 ALTURA (m): 7

INFORMAÇÕES GERAIS

SITUAÇÃO FITOSSANITÁRIA GERAL:

- [ ] Fungos/Pragas/Outros
- [ ] Vandalismo
- [ ] Sistema Radicular Exposto
- [ ] Inclinação Acentuada
- [ ] Risco de Queda
- [ ] Poda Drástica

PRESENÇA PRÓXIMA DE:

- [ ] Poste
- [ ] Rede Elétrica
- [ ] Rede Subterrânea
- [ ] Construção

VIGOR DA COPA: Vigorosa

SITUAÇÃO DA VIA: Canteiro Cimentado

FACE Norte

OBSERVAÇÕES GERAIS:

PLANOS
ENGENHARIA

FICHA DE CADASTRAMENTO ARBÓREO

FOTOS:





FICHA DE CADASTRAMENTO ARBÓREO

FICHA: 1077 DATA: 08/06/2021

UTM X 272113 UTM Y 7469370 REGIÃO DE CADASTRAMENTO A-04

ENDEREÇO: Rua Luís de Souza, 229, Bairro - Pq. Ortolandia

INFORMAÇÕES DO EXEMPLAR

NOME POPULAR: Pau-Brasil

NOME CIENTÍFICO: *Paubrasilia echinata*

ORIGEM: Nativa

CAP (cm): 38 ALTURA (m): 4

INFORMAÇÕES GERAIS

SITUAÇÃO FITOSSANITÁRIA GERAL:

- [ ] Fungos/Pragas/Outros
- [ ] Vandalismo
- [ ] Sistema Radicular Exposto
- [ ] Inclinação Acentuada
- [ ] Risco de Queda
- [ ] Poda Drástica

PRESENÇA PRÓXIMA DE:

- [x] Poste
- [x] Rede Elétrica
- [ ] Rede Subterrânea
- [ ] Construção

VIGOR DA COPA: Vigorosa

SITUAÇÃO DA VIA: Canteiro Ajardinado

FACE Norte

OBSERVAÇÕES GERAIS:

PLANOS
ENGENHARIA

FICHA DE CADASTRAMENTO ARBÓREO

FOTOS:





FICHA DE CADASTRAMENTO ARBÓREO

FICHA: 1078 DATA: 08/06/2021

UTM X 272155 UTM Y 7469329 REGIÃO DE CADASTRAMENTO A-04

ENDEREÇO: Rua João Mendes, 351, Bairro - Pq. Ortolandia

INFORMAÇÕES DO EXEMPLAR

NOME POPULAR: Pitanga

NOME CIENTÍFICO: *Eugenia uniflora*

ORIGEM: Nativa

CAP (cm): 35;53;22;28;35 ALTURA (m): 3

INFORMAÇÕES GERAIS

SITUAÇÃO FITOSSANITÁRIA GERAL:

- [ ] Fungos/Pragas/Outros
- [ ] Inclinação Acentuada
- [ ] Vandalismo
- [ ] Risco de Queda
- [ ] Sistema Radicular Exposto
- [x] Poda Drástica

PRESENÇA PRÓXIMA DE:

- [ ] Poste
- [ ] Rede Subterrânea
- [x] Rede Elétrica
- [ ] Construção

VIGOR DA COPA: Vigorosa

SITUAÇÃO DA VIA: Canteiro Cimentado

FACE Leste

OBSERVAÇÕES GERAIS:

PLANOS
ENGENHARIA

FICHA DE CADASTRAMENTO ARBÓREO

FOTOS:





FICHA DE CADASTRAMENTO ARBÓREO

FICHA: 1079 DATA: 08/06/2021

UTM X 272159 UTM Y 7469318 REGIÃO DE CADASTRAMENTO A-04

ENDEREÇO: Rua João Mendes, 351, Bairro - Pq. Ortolandia

INFORMAÇÕES DO EXEMPLAR

NOME POPULAR: Pitanga

NOME CIENTÍFICO: *Eugenia uniflora*

ORIGEM: Nativa

CAP (cm): 50;28;28;25 ALTURA (m): 3

INFORMAÇÕES GERAIS

SITUAÇÃO FITOSSANITÁRIA GERAL:

- [ ] Fungos/Pragas/Outros
- [ ] Vandalismo
- [ ] Sistema Radicular Exposto
- [ ] Inclinação Acentuada
- [ ] Risco de Queda
- [x] Poda Drástica

PRESENÇA PRÓXIMA DE:

- [ ] Poste
- [x] Rede Elétrica
- [ ] Rede Subterrânea
- [ ] Construção

VIGOR DA COPA: Vigorosa

SITUAÇÃO DA VIA: Canteiro Cimentado

FACE Leste

OBSERVAÇÕES GERAIS:

PLANOS
ENGENHARIA

FICHA DE CADASTRAMENTO ARBÓREO

FOTOS:





FICHA DE CADASTRAMENTO ARBÓREO

FICHA: 1080 DATA: 08/06/2021

UTM X 272162 UTM Y 7469309 REGIÃO DE CADASTRAMENTO A-04

ENDEREÇO: Rua João Mendes, 351, Bairro - Pq. Ortolandia

INFORMAÇÕES DO EXEMPLAR

NOME POPULAR: Acerola

NOME CIENTÍFICO: *Malpighia emarginata*

ORIGEM: Exótica

CAP (cm): 22;22;22;22;28;28;28;16;16 ALTURA (m): 3

INFORMAÇÕES GERAIS

SITUAÇÃO FITOSSANITÁRIA GERAL:

- [ ] Fungos/Pragas/Outros
- [ ] Vandalismo
- [ ] Sistema Radicular Exposto
- [ ] Inclinação Acentuada
- [ ] Risco de Queda
- [x] Poda Drástica

PRESENÇA PRÓXIMA DE:

- [x] Poste
- [x] Rede Elétrica
- [ ] Rede Subterrânea
- [ ] Construção

VIGOR DA COPA: Vigorosa

SITUAÇÃO DA VIA: Canteiro Cimentado

FACE Leste

OBSERVAÇÕES GERAIS:

PLANOS
ENGENHARIA

FICHA DE CADASTRAMENTO ARBÓREO

FOTOS:





FICHA DE CADASTRAMENTO ARBÓREO

FICHA: 1081 DATA: 08/06/2021

UTM X 272163 UTM Y 7469306 REGIÃO DE CADASTRAMENTO A-04

ENDEREÇO: Rua João Mendes, 351, Bairro - Pq. Ortolandia

INFORMAÇÕES DO EXEMPLAR

NOME POPULAR: Romã

NOME CIENTÍFICO: *Punica granatum*

ORIGEM: Exótica

CAP (cm): 16 ALTURA (m): 2

INFORMAÇÕES GERAIS

SITUAÇÃO FITOSSANITÁRIA GERAL:

- [ ] Fungos/Pragas/Outros
- [ ] Vandalismo
- [ ] Sistema Radicular Exposto
- [ ] Inclinação Acentuada
- [ ] Risco de Queda
- [x] Poda Drástica

PRESENÇA PRÓXIMA DE:

- [ ] Poste
- [x] Rede Elétrica
- [ ] Rede Subterrânea
- [ ] Construção

VIGOR DA COPA: Vigorosa

SITUAÇÃO DA VIA: Canteiro Cimentado

FACE Leste

OBSERVAÇÕES GERAIS:

PLANOS
ENGENHARIA

FICHA DE CADASTRAMENTO ARBÓREO

FOTOS:





FICHA DE CADASTRAMENTO ARBÓREO

FICHA: 1082 DATA: 08/06/2021

UTM X 272162 UTM Y 7469301 REGIÃO DE CADASTRAMENTO A-04

ENDEREÇO: Rua Plínio Pardini, 351, Bairro - Pq. Ortolandia

INFORMAÇÕES DO EXEMPLAR

NOME POPULAR: Romã

NOME CIENTÍFICO: *Punica granatum*

ORIGEM: Exótica

CAP (cm): 31;31;35 ALTURA (m): 3

INFORMAÇÕES GERAIS

SITUAÇÃO FITOSSANITÁRIA GERAL:

- [ ] Fungos/Pragas/Outros
- [ ] Vandalismo
- [ ] Sistema Radicular Exposto
- [ ] Inclinação Acentuada
- [ ] Risco de Queda
- [ ] Poda Drástica

PRESENÇA PRÓXIMA DE:

- [ ] Poste
- [ ] Rede Subterrânea
- [x] Rede Elétrica
- [ ] Construção

VIGOR DA COPA: Vigorosa

SITUAÇÃO DA VIA: Canteiro Ajardinado

FACE Leste

OBSERVAÇÕES GERAIS:

PLANOS
ENGENHARIA

FICHA DE CADASTRAMENTO ARBÓREO

FOTOS:





FICHA DE CADASTRAMENTO ARBÓREO

FICHA: 1083 DATA: 08/06/2021

UTM X 272149 UTM Y 7469299 REGIÃO DE CADASTRAMENTO A-04

ENDEREÇO: Rua Plínio Pardini, 351, Bairro - Pq. Ortolandia

INFORMAÇÕES DO EXEMPLAR

NOME POPULAR: Ipê-de-jardim

NOME CIENTÍFICO: *Tecoma stans*

ORIGEM: Exótica

CAP (cm): 50 ALTURA (m): 3

INFORMAÇÕES GERAIS

SITUAÇÃO FITOSSANITÁRIA GERAL:

- [ ] Fungos/Pragas/Outros
- [ ] Vandalismo
- [ ] Sistema Radicular Exposto
- [ ] Inclinação Acentuada
- [ ] Risco de Queda
- [ ] Poda Drástica

PRESENÇA PRÓXIMA DE:

- [ ] Poste
- [x] Rede Elétrica
- [ ] Rede Subterrânea
- [ ] Construção

VIGOR DA COPA: Vigorosa

SITUAÇÃO DA VIA: Canteiro Cimentado

FACE Leste

OBSERVAÇÕES GERAIS:

PLANOS
ENGENHARIA

FICHA DE CADASTRAMENTO ARBÓREO

FOTOS:





FICHA DE CADASTRAMENTO ARBÓREO

FICHA: 1084 DATA: 08/06/2021

UTM X 272052 UTM Y 7469309 REGIÃO DE CADASTRAMENTO A-04

ENDEREÇO: Rua Plínio Pardini, 443, Bairro - Pq. Ortolandia

INFORMAÇÕES DO EXEMPLAR

NOME POPULAR: Sete-copas

NOME CIENTÍFICO: *Terminalia catappa*

ORIGEM: Exótica

CAP (cm): 101 ALTURA (m): 4

INFORMAÇÕES GERAIS

SITUAÇÃO FITOSSANITÁRIA GERAL:

- [ ] Fungos/Pragas/Outros
- [ ] Vandalismo
- [ ] Sistema Radicular Exposto
- [ ] Inclinação Acentuada
- [ ] Risco de Queda
- [x] Poda Drástica

PRESENÇA PRÓXIMA DE:

- [x] Poste
- [x] Rede Elétrica
- [ ] Rede Subterrânea
- [ ] Construção

VIGOR DA COPA: Não Vigorosa

SITUAÇÃO DA VIA: Canteiro Ajardinado

FACE Sul

OBSERVAÇÕES GERAIS:

PLANOS
ENGENHARIA

FICHA DE CADASTRAMENTO ARBÓREO

FOTOS:







FICHA DE CADASTRAMENTO ARBÓREO

FICHA: 1085 DATA: 08/06/2021

UTM X 271906 UTM Y 7469375 REGIÃO DE CADASTRAMENTO A-04

ENDEREÇO: Rua Sete de Setembro, 60, Bairro - Pq. Ortolandia

INFORMAÇÕES DO EXEMPLAR

NOME POPULAR:

NOME CIENTÍFICO:

ORIGEM:

CAP (cm): ALTURA (m):

INFORMAÇÕES GERAIS

SITUAÇÃO FITOSSANITÁRIA GERAL:

- [ ] Fungos/Pragas/Outros
- [ ] Vandalismo
- [ ] Sistema Radicular Exposto
- [ ] Inclinação Acentuada
- [ ] Risco de Queda
- [ ] Poda Drástica

PRESENÇA PRÓXIMA DE:

- [ ] Poste
- [ ] Rede Elétrica
- [ ] Rede Subterrânea
- [ ] Construção

VIGOR DA COPA:

SITUAÇÃO DA VIA:

FACE Oeste

OBSERVAÇÕES GERAIS:

Trecho sem arborização.

PLANOS
ENGENHARIA

FICHA DE CADASTRAMENTO ARBÓREO

FOTOS:





FICHA DE CADASTRAMENTO ARBÓREO

FICHA: 1086 DATA: 08/06/2021

UTM X 271898 UTM Y 7469376 REGIÃO DE CADASTRAMENTO A-04

ENDEREÇO: Rua Sete de Setembro, 60, Bairro - Pq. Ortolandia

INFORMAÇÕES DO EXEMPLAR

NOME POPULAR: Ipê-rosa

NOME CIENTÍFICO: *Tabebuia pentaphylla*

ORIGEM: Exótica

CAP (cm): 75 ALTURA (m): 5

INFORMAÇÕES GERAIS

SITUAÇÃO FITOSSANITÁRIA GERAL:

- [ ] Fungos/Pragas/Outros
- [ ] Vandalismo
- [ ] Sistema Radicular Exposto
- [ ] Inclinação Acentuada
- [ ] Risco de Queda
- [ ] Poda Drástica

PRESENÇA PRÓXIMA DE:

- [ ] Poste
- [ ] Rede Subterrânea
- [x] Rede Elétrica
- [ ] Construção

VIGOR DA COPA: Vigorosa

SITUAÇÃO DA VIA: Canteiro Ajardinado

FACE Leste

OBSERVAÇÕES GERAIS:

PLANOS
ENGENHARIA

FICHA DE CADASTRAMENTO ARBÓREO

FOTOS:





FICHA DE CADASTRAMENTO ARBÓREO

FICHA: 1087 DATA: 08/06/2021

UTM X 271897 UTM Y 7469373 REGIÃO DE CADASTRAMENTO A-04

ENDEREÇO: Rua Sete de Setembro, 60, Bairro - Pq. Ortolandia

INFORMAÇÕES DO EXEMPLAR

NOME POPULAR: Árvore-guarda-chuva

NOME CIENTÍFICO: *Schefflera actinophylla*

ORIGEM: Exótica

CAP (cm): 85 ALTURA (m): 5

INFORMAÇÕES GERAIS

SITUAÇÃO FITOSSANITÁRIA GERAL:

- [ ] Fungos/Pragas/Outros
- [ ] Vandalismo
- [x] Sistema Radicular Exposto
- [ ] Inclinação Acentuada
- [ ] Risco de Queda
- [ ] Poda Drástica

PRESENÇA PRÓXIMA DE:

- [ ] Poste
- [x] Rede Elétrica
- [ ] Rede Subterrânea
- [ ] Construção

VIGOR DA COPA: Vigorosa

SITUAÇÃO DA VIA: Canteiro Cimentado

FACE Leste

OBSERVAÇÕES GERAIS:

PLANOS
ENGENHARIA

FICHA DE CADASTRAMENTO ARBÓREO

FOTOS:





FICHA DE CADASTRAMENTO ARBÓREO

FICHA: 1088 DATA: 08/06/2021

UTM X 271896 UTM Y 7469371 REGIÃO DE CADASTRAMENTO A-04

ENDEREÇO: Rua Sete de Setembro, 60, Bairro - Pq. Ortolandia

INFORMAÇÕES DO EXEMPLAR

NOME POPULAR: Mangueira

NOME CIENTÍFICO: *Mangifera indica*

ORIGEM: Exótica

CAP (cm): 38;38;31;19 ALTURA (m): 5

INFORMAÇÕES GERAIS

SITUAÇÃO FITOSSANITÁRIA GERAL:

- [ ] Fungos/Pragas/Outros
- [ ] Vandalismo
- [ ] Sistema Radicular Exposto
- [ ] Inclinação Acentuada
- [ ] Risco de Queda
- [ ] Poda Drástica

PRESENÇA PRÓXIMA DE:

- [ ] Poste
- [ ] Rede Subterrânea
- [x] Rede Elétrica
- [ ] Construção

VIGOR DA COPA: Vigorosa

SITUAÇÃO DA VIA: Canteiro Ajardinado

FACE Leste

OBSERVAÇÕES GERAIS:

PLANOS
ENGENHARIA

FICHA DE CADASTRAMENTO ARBÓREO

FOTOS:





PLANOS
ENGENHARIA

FICHA DE CADASTRAMENTO ARBÓREO

FICHA: 1089 DATA: 08/06/2021

UTM X 271895 UTM Y 7469368 REGIÃO DE CADASTRAMENTO A-04

ENDEREÇO: Rua Sete de Setembro, 60, Bairro - Pq. Ortolandia

INFORMAÇÕES DO EXEMPLAR

NOME POPULAR: Ipe-roxo

NOME CIENTÍFICO: *Handroanthus impetiginosus*

ORIGEM: Nativa

CAP (cm): 50 ALTURA (m): 5

INFORMAÇÕES GERAIS

SITUAÇÃO FITOSSANITÁRIA GERAL:

- [ ] Fungos/Pragas/Outros
- [ ] Vandalismo
- [ ] Sistema Radicular Exposto
- [ ] Inclinação Acentuada
- [ ] Risco de Queda
- [ ] Poda Drástica

PRESENÇA PRÓXIMA DE:

- [ ] Poste
- [ ] Rede Subterrânea
- [x] Rede Elétrica
- [ ] Construção

VIGOR DA COPA: Vigorosa

SITUAÇÃO DA VIA: Canteiro Cimentado

FACE Leste

OBSERVAÇÕES GERAIS:

PLANOS
ENGENHARIA

FICHA DE CADASTRAMENTO ARBÓREO

FOTOS:





FICHA DE CADASTRAMENTO ARBÓREO

FICHA: 1090 DATA: 08/06/2021

UTM X 271890 UTM Y 7469358 REGIÃO DE CADASTRAMENTO A-04

ENDEREÇO: Rua Sete de Setembro, 82, Bairro - Pq. Ortolandia

INFORMAÇÕES DO EXEMPLAR

NOME POPULAR: Murta

NOME CIENTÍFICO: *Murraya paniculata*

ORIGEM: Exótica

CAP (cm): 31;31;19;19 ALTURA (m):

INFORMAÇÕES GERAIS

SITUAÇÃO FITOSSANITÁRIA GERAL:

- [ ] Fungos/Pragas/Outros
- [ ] Vandalismo
- [ ] Sistema Radicular Exposto
- [ ] Inclinação Acentuada
- [ ] Risco de Queda
- [ ] Poda Drástica

PRESENÇA PRÓXIMA DE:

- [ ] Poste
- [ ] Rede Subterrânea
- [x] Rede Elétrica
- [ ] Construção

VIGOR DA COPA: Vigorosa

SITUAÇÃO DA VIA: Canteiro Cimentado

FACE Leste

OBSERVAÇÕES GERAIS:

PLANOS
ENGENHARIA

FICHA DE CADASTRAMENTO ARBÓREO

FOTOS:





FICHA DE CADASTRAMENTO ARBÓREO

FICHA: 1091 DATA: 08/06/2021

UTM X 271828 UTM Y 7469357 REGIÃO DE CADASTRAMENTO A-04

ENDEREÇO: Avenida Olívio Franceschini, 143, Bairro - Pq. Ortolandia

INFORMAÇÕES DO EXEMPLAR

NOME POPULAR:

NOME CIENTÍFICO:

ORIGEM:

CAP (cm): ALTURA (m):

INFORMAÇÕES GERAIS

SITUAÇÃO FITOSSANITÁRIA GERAL:

- [ ] Fungos/Pragas/Outros
- [ ] Inclinação Acentuada
- [ ] Vandalismo
- [ ] Risco de Queda
- [ ] Sistema Radicular Exposto
- [ ] Poda Drástica

PRESENÇA PRÓXIMA DE:

- [ ] Poste
- [ ] Rede Subterrânea
- [ ] Rede Elétrica
- [ ] Construção

VIGOR DA COPA:

SITUAÇÃO DA VIA:

FACE Sul

OBSERVAÇÕES GERAIS:

Trecho sem arborização.

PLANOS
ENGENHARIA

FICHA DE CADASTRAMENTO ARBÓREO

FOTOS:





FICHA DE CADASTRAMENTO ARBÓREO

FICHA: 1092 DATA: 08/06/2021

UTM X 271713 UTM Y 7469462 REGIÃO DE CADASTRAMENTO A-04

ENDEREÇO: Avenida Santana, 317, Bairro - Pq. Ortolandia

INFORMAÇÕES DO EXEMPLAR

NOME POPULAR: Figueira-benjamim

NOME CIENTÍFICO: *Ficus benjamina*

ORIGEM: Exótica

CAP (cm): 38;47 ALTURA (m): 4

INFORMAÇÕES GERAIS

SITUAÇÃO FITOSSANITÁRIA GERAL:

- [ ] Fungos/Pragas/Outros
- [ ] Vandalismo
- [ ] Sistema Radicular Exposto
- [ ] Inclinação Acentuada
- [ ] Risco de Queda
- [ ] Poda Drástica

PRESENÇA PRÓXIMA DE:

- [ ] Poste
- [ ] Rede Subterrânea
- [x] Rede Elétrica
- [ ] Construção

VIGOR DA COPA: Vigorosa

SITUAÇÃO DA VIA: Canteiro Ajardinado

FACE Oeste

OBSERVAÇÕES GERAIS:

PLANOS
ENGENHARIA

FICHA DE CADASTRAMENTO ARBÓREO

FOTOS:





FICHA DE CADASTRAMENTO ARBÓREO

FICHA: 1093 DATA: 08/06/2021

UTM X 270989 UTM Y 7468442 REGIÃO DE CADASTRAMENTO A-04

ENDEREÇO: Rua Monza, 452, Bairro - Res. Firenze

INFORMAÇÕES DO EXEMPLAR

NOME POPULAR:

NOME CIENTÍFICO:

ORIGEM:

CAP (cm): ALTURA (m):

INFORMAÇÕES GERAIS

SITUAÇÃO FITOSSANITÁRIA GERAL:

- [ ] Fungos/Pragas/Outros
- [ ] Vandalismo
- [ ] Sistema Radicular Exposto
- [ ] Inclinação Acentuada
- [ ] Risco de Queda
- [ ] Poda Drástica

PRESENÇA PRÓXIMA DE:

- [ ] Poste
- [ ] Rede Elétrica
- [ ] Rede Subterrânea
- [ ] Construção

VIGOR DA COPA:

SITUAÇÃO DA VIA:

FACE Leste

OBSERVAÇÕES GERAIS:

Trecho sem arborização.

PLANOS
ENGENHARIA

FICHA DE CADASTRAMENTO ARBÓREO

FOTOS:





FICHA DE CADASTRAMENTO ARBÓREO

FICHA: 1094 DATA: 08/06/2021

UTM X 270926 UTM Y 7468398 REGIÃO DE CADASTRAMENTO A-04

ENDEREÇO: Rua Milão, 58, Bairro - Res. Firenze

INFORMAÇÕES DO EXEMPLAR

NOME POPULAR: Mangostão-amarelo

NOME CIENTÍFICO: *Garcinia cochinchinensis*

ORIGEM: Exótica

CAP (cm): 63 ALTURA (m): 5

INFORMAÇÕES GERAIS

SITUAÇÃO FITOSSANITÁRIA GERAL:

- [ ] Fungos/Pragas/Outros
- [ ] Vandalismo
- [ ] Sistema Radicular Exposto
- [ ] Inclinação Acentuada
- [ ] Risco de Queda
- [ ] Poda Drástica

PRESENÇA PRÓXIMA DE:

- [ ] Poste
- [ ] Rede Elétrica
- [ ] Rede Subterrânea
- [ ] Construção

VIGOR DA COPA: Vigorosa

SITUAÇÃO DA VIA: Canteiro Cimentado

FACE Sul

OBSERVAÇÕES GERAIS:

PLANOS
ENGENHARIA

FICHA DE CADASTRAMENTO ARBÓREO

FOTOS:





FICHA DE CADASTRAMENTO ARBÓREO

FICHA: 1095 DATA: 08/06/2021

UTM X 270917 UTM Y 7468398 REGIÃO DE CADASTRAMENTO A-04

ENDEREÇO: Rua Milão, 68, Bairro - Res. Firenze

INFORMAÇÕES DO EXEMPLAR

NOME POPULAR: Pitanga

NOME CIENTÍFICO: *Eugenia uniflora*

ORIGEM: Nativa

CAP (cm): ALTURA (m): 2

INFORMAÇÕES GERAIS

SITUAÇÃO FITOSSANITÁRIA GERAL:

- [ ] Fungos/Pragas/Outros
- [ ] Vandalismo
- [ ] Sistema Radicular Exposto
- [ ] Inclinação Acentuada
- [ ] Risco de Queda
- [ ] Poda Drástica

PRESENÇA PRÓXIMA DE:

- [ ] Poste
- [ ] Rede Subterrânea
- [x] Rede Elétrica
- [ ] Construção

VIGOR DA COPA: Vigorosa

SITUAÇÃO DA VIA: Canteiro Cimentado

FACE Sul

OBSERVAÇÕES GERAIS:

PLANOS
ENGENHARIA

FICHA DE CADASTRAMENTO ARBÓREO

FOTOS:





FICHA DE CADASTRAMENTO ARBÓREO

FICHA: 1096 DATA: 08/06/2021

UTM X 270899 UTM Y 7468399 REGIÃO DE CADASTRAMENTO A-04

ENDEREÇO: Rua Milão, 88, Bairro - Res. Firenze

INFORMAÇÕES DO EXEMPLAR

NOME POPULAR: Murta

NOME CIENTÍFICO: *Murraya paniculata*

ORIGEM: Exótica

CAP (cm): 16;16;16;16;16;16 ALTURA (m): 2

INFORMAÇÕES GERAIS

SITUAÇÃO FITOSSANITÁRIA GERAL:

- [ ] Fungos/Pragas/Outros
- [ ] Vandalismo
- [ ] Sistema Radicular Exposto
- [ ] Inclinação Acentuada
- [ ] Risco de Queda
- [ ] Poda Drástica

PRESENÇA PRÓXIMA DE:

- [ ] Poste
- [ ] Rede Subterrânea
- [x] Rede Elétrica
- [ ] Construção

VIGOR DA COPA: Vigorosa

SITUAÇÃO DA VIA: Canteiro Ajardinado

FACE Sul

OBSERVAÇÕES GERAIS:

PLANOS
ENGENHARIA

FICHA DE CADASTRAMENTO ARBÓREO

FOTOS:





PLANOS
ENGENHARIA

FICHA DE CADASTRAMENTO ARBÓREO

FICHA: 1097 DATA: 08/06/2021

UTM X 270760 UTM Y 7468397 REGIÃO DE CADASTRAMENTO A-04

ENDEREÇO: Rua Milão, 226, Bairro - Res. Firenze

INFORMAÇÕES DO EXEMPLAR

NOME POPULAR: Aroeira-salsa

NOME CIENTÍFICO: *Schinus molle*

ORIGEM: Nativa

CAP (cm): 47 ALTURA (m): 3

INFORMAÇÕES GERAIS

SITUAÇÃO FITOSSANITÁRIA GERAL:

- [ ] Fungos/Pragas/Outros
- [ ] Vandalismo
- [ ] Sistema Radicular Exposto
- [ ] Inclinação Acentuada
- [ ] Risco de Queda
- [ ] Poda Drástica

PRESENÇA PRÓXIMA DE:

- [x] Poste
- [x] Rede Elétrica
- [ ] Rede Subterrânea
- [ ] Construção

VIGOR DA COPA: Vigorosa

SITUAÇÃO DA VIA: Canteiro Cimentado

FACE Sul

OBSERVAÇÕES GERAIS:

PLANOS
ENGENHARIA

FICHA DE CADASTRAMENTO ARBÓREO

FOTOS:





FICHA DE CADASTRAMENTO ARBÓREO

FICHA: 1098 DATA: 08/06/2021

UTM X 270752 UTM Y 7468405 REGIÃO DE CADASTRAMENTO A-04

ENDEREÇO: Rua Bogna, 226, Bairro - Res. Firenze

INFORMAÇÕES DO EXEMPLAR

NOME POPULAR: Pitanga

NOME CIENTÍFICO: *Eugenia uniflora*

ORIGEM: Nativa

CAP (cm): ALTURA (m): 2

INFORMAÇÕES GERAIS

SITUAÇÃO FITOSSANITÁRIA GERAL:

- [ ] Fungos/Pragas/Outros
- [ ] Vandalismo
- [ ] Sistema Radicular Exposto
- [ ] Inclinação Acentuada
- [ ] Risco de Queda
- [ ] Poda Drástica

PRESENÇA PRÓXIMA DE:

- [ ] Poste
- [ ] Rede Subterrânea
- [x] Rede Elétrica
- [ ] Construção

VIGOR DA COPA: Vigorosa

SITUAÇÃO DA VIA: Canteiro Cimentado

FACE Oeste

OBSERVAÇÕES GERAIS:

PLANOS
ENGENHARIA

FICHA DE CADASTRAMENTO ARBÓREO

FOTOS:



PLANOS
ENGENHARIA

FICHA DE CADASTRAMENTO ARBÓREO

FICHA: 1099 DATA: 08/06/2021

UTM X 270751 UTM Y 7468409 REGIÃO DE CADASTRAMENTO A-04

ENDEREÇO: Rua Bogna, 226, Bairro - Res. Firenze

INFORMAÇÕES DO EXEMPLAR

NOME POPULAR: Aroeira-salsa

NOME CIENTÍFICO: *Schinus molle*

ORIGEM: Nativa

CAP (cm): 113 ALTURA (m): 5

INFORMAÇÕES GERAIS

SITUAÇÃO FITOSSANITÁRIA GERAL:

- [ ] Fungos/Pragas/Outros
- [ ] Vandalismo
- [ ] Sistema Radicular Exposto
- [ ] Inclinação Acentuada
- [ ] Risco de Queda
- [ ] Poda Drástica

PRESENÇA PRÓXIMA DE:

- [x] Poste
- [x] Rede Elétrica
- [ ] Rede Subterrânea
- [ ] Construção

VIGOR DA COPA: Vigorosa

SITUAÇÃO DA VIA: Canteiro Cimentado

FACE Oeste

OBSERVAÇÕES GERAIS:

PLANOS
ENGENHARIA

FICHA DE CADASTRAMENTO ARBÓREO

FOTOS:





FICHA DE CADASTRAMENTO ARBÓREO

FICHA: 1100 DATA: 08/06/2021

UTM X 270779 UTM Y 7468450 REGIÃO DE CADASTRAMENTO A-04

ENDEREÇO: Rua Roma, 254, Bairro - Res. Firenze

INFORMAÇÕES DO EXEMPLAR

NOME POPULAR: Oiti

NOME CIENTÍFICO: *Licania tomentosa*

ORIGEM: Nativa

CAP (cm): 63;63 ALTURA (m): 3

INFORMAÇÕES GERAIS

SITUAÇÃO FITOSSANITÁRIA GERAL:

- [ ] Fungos/Pragas/Outros
- [ ] Vandalismo
- [ ] Sistema Radicular Exposto
- [ ] Inclinação Acentuada
- [ ] Risco de Queda
- [ ] Poda Drástica

PRESENÇA PRÓXIMA DE:

- [ ] Poste
- [ ] Rede Subterrânea
- [x] Rede Elétrica
- [ ] Construção

VIGOR DA COPA: Vigorosa

SITUAÇÃO DA VIA: Canteiro Ajardinado

FACE Norte

OBSERVAÇÕES GERAIS:

PLANOS
ENGENHARIA

FICHA DE CADASTRAMENTO ARBÓREO

FOTOS:





FICHA DE CADASTRAMENTO ARBÓREO

FICHA: 1101 DATA: 08/06/2021

UTM X 270800 UTM Y 7468451 REGIÃO DE CADASTRAMENTO A-04

ENDEREÇO: Rua Roma, 274, Bairro - Res. Firenze

INFORMAÇÕES DO EXEMPLAR

NOME POPULAR: Pitanga

NOME CIENTÍFICO: *Eugenia uniflora*

ORIGEM: Nativa

CAP (cm): ALTURA (m): 2

INFORMAÇÕES GERAIS

SITUAÇÃO FITOSSANITÁRIA GERAL:

- [ ] Fungos/Pragas/Outros
- [ ] Vandalismo
- [ ] Sistema Radicular Exposto
- [ ] Inclinação Acentuada
- [ ] Risco de Queda
- [ ] Poda Drástica

PRESENÇA PRÓXIMA DE:

- [ ] Poste
- [ ] Rede Subterrânea
- [x] Rede Elétrica
- [ ] Construção

VIGOR DA COPA: Vigorosa

SITUAÇÃO DA VIA: Canteiro Ajardinado

FACE Norte

OBSERVAÇÕES GERAIS:

PLANOS
ENGENHARIA

FICHA DE CADASTRAMENTO ARBÓREO

FOTOS:



FICHA DE CADASTRAMENTO ARBÓREO

FICHA: 1102 DATA: 08/06/2021

UTM X 270808 UTM Y 7468451 REGIÃO DE CADASTRAMENTO A-04

ENDEREÇO: Rua Roma, 284, Bairro - Res. Firenze

INFORMAÇÕES DO EXEMPLAR

NOME POPULAR: Murta

NOME CIENTÍFICO: *Murraya paniculata*

ORIGEM: Exótica

CAP (cm): ALTURA (m): 2

INFORMAÇÕES GERAIS

SITUAÇÃO FITOSSANITÁRIA GERAL:

- [ ] Fungos/Pragas/Outros
- [ ] Vandalismo
- [ ] Sistema Radicular Exposto
- [ ] Inclinação Acentuada
- [ ] Risco de Queda
- [ ] Poda Drástica

PRESENÇA PRÓXIMA DE:

- [ ] Poste
- [ ] Rede Subterrânea
- [x] Rede Elétrica
- [ ] Construção

VIGOR DA COPA: Vigorosa

SITUAÇÃO DA VIA: Canteiro Ajardinado

FACE Norte

OBSERVAÇÕES GERAIS:

PLANOS
ENGENHARIA

FICHA DE CADASTRAMENTO ARBÓREO

FOTOS:



FICHA DE CADASTRAMENTO ARBÓREO

FICHA: 1103 DATA: 08/06/2021

UTM X 270838 UTM Y 7468451 REGIÃO DE CADASTRAMENTO A-04

ENDEREÇO: Rua Roma, 314, Bairro - Res. Firenze

INFORMAÇÕES DO EXEMPLAR

NOME POPULAR: Jerivá

NOME CIENTÍFICO: *Syagrus romanzoffiana*

ORIGEM: Nativa

CAP (cm): 38 ALTURA (m): 2

INFORMAÇÕES GERAIS

SITUAÇÃO FITOSSANITÁRIA GERAL:

- [ ] Fungos/Pragas/Outros
- [ ] Vandalismo
- [ ] Sistema Radicular Exposto
- [ ] Inclinação Acentuada
- [ ] Risco de Queda
- [ ] Poda Drástica

PRESENÇA PRÓXIMA DE:

- [ ] Poste
- [ ] Rede Subterrânea
- [x] Rede Elétrica
- [ ] Construção

VIGOR DA COPA: Vigorosa

SITUAÇÃO DA VIA: Canteiro Ajardinado

FACE Norte

OBSERVAÇÕES GERAIS:

PLANOS
ENGENHARIA

FICHA DE CADASTRAMENTO ARBÓREO

FOTOS:



FICHA DE CADASTRAMENTO ARBÓREO

FICHA: 1104 DATA: 08/06/2021

UTM X 270880 UTM Y 7468451 REGIÃO DE CADASTRAMENTO A-04

ENDEREÇO: Rua Roma, 354, Bairro - Res. Firenze

INFORMAÇÕES DO EXEMPLAR

NOME POPULAR: Oiti

NOME CIENTÍFICO: *Licania tomentosa*

ORIGEM: Nativa

CAP (cm): ALTURA (m): 2

INFORMAÇÕES GERAIS

SITUAÇÃO FITOSSANITÁRIA GERAL:

- [ ] Fungos/Pragas/Outros
- [ ] Vandalismo
- [ ] Sistema Radicular Exposto
- [ ] Inclinação Acentuada
- [ ] Risco de Queda
- [ ] Poda Drástica

PRESENÇA PRÓXIMA DE:

- [ ] Poste
- [ ] Rede Subterrânea
- [x] Rede Elétrica
- [ ] Construção

VIGOR DA COPA: Vigorosa

SITUAÇÃO DA VIA: Canteiro Cimentado

FACE Norte

OBSERVAÇÕES GERAIS:

PLANOS
ENGENHARIA

FICHA DE CADASTRAMENTO ARBÓREO

FOTOS:





FICHA DE CADASTRAMENTO ARBÓREO

FICHA: 1105 DATA: 08/06/2021

UTM X 270898 UTM Y 7468452 REGIÃO DE CADASTRAMENTO A-04

ENDEREÇO: Rua Roma, 374, Bairro - Res. Firenze

INFORMAÇÕES DO EXEMPLAR

NOME POPULAR: Murta

NOME CIENTÍFICO: *Murraya paniculata*

ORIGEM: Exótica

CAP (cm): 50 ALTURA (m): 3

INFORMAÇÕES GERAIS

SITUAÇÃO FITOSSANITÁRIA GERAL:

- [ ] Fungos/Pragas/Outros
- [ ] Vandalismo
- [ ] Sistema Radicular Exposto
- [ ] Inclinação Acentuada
- [ ] Risco de Queda
- [ ] Poda Drástica

PRESENÇA PRÓXIMA DE:

- [ ] Poste
- [ ] Rede Subterrânea
- [x] Rede Elétrica
- [ ] Construção

VIGOR DA COPA: Vigorosa

SITUAÇÃO DA VIA: Canteiro Ajardinado

FACE Norte

OBSERVAÇÕES GERAIS:

PLANOS
ENGENHARIA

FICHA DE CADASTRAMENTO ARBÓREO

FOTOS:





FICHA DE CADASTRAMENTO ARBÓREO

FICHA: 1106 DATA: 08/06/2021

UTM X 270902 UTM Y 7468452 REGIÃO DE CADASTRAMENTO A-04

ENDEREÇO: Rua Roma, 374, Bairro - Res. Firenze

INFORMAÇÕES DO EXEMPLAR

NOME POPULAR: Murta

NOME CIENTÍFICO: *Murraya paniculata*

ORIGEM: Exótica

CAP (cm): 16 ALTURA (m): 3

INFORMAÇÕES GERAIS

SITUAÇÃO FITOSSANITÁRIA GERAL:

- [ ] Fungos/Pragas/Outros
- [ ] Vandalismo
- [ ] Sistema Radicular Exposto
- [ ] Inclinação Acentuada
- [ ] Risco de Queda
- [ ] Poda Drástica

PRESENÇA PRÓXIMA DE:

- [ ] Poste
- [ ] Rede Subterrânea
- [x] Rede Elétrica
- [ ] Construção

VIGOR DA COPA: Vigorosa

SITUAÇÃO DA VIA: Canteiro Ajardinado

FACE Norte

OBSERVAÇÕES GERAIS:

PLANOS
ENGENHARIA

FICHA DE CADASTRAMENTO ARBÓREO

FOTOS:





FICHA DE CADASTRAMENTO ARBÓREO

FICHA: 1107 DATA: 08/06/2021

UTM X 270922 UTM Y 7468452 REGIÃO DE CADASTRAMENTO A-04

ENDEREÇO: Rua Roma, 394, Bairro - Res. Firenze

INFORMAÇÕES DO EXEMPLAR

NOME POPULAR: Acerola

NOME CIENTÍFICO: *Malpighia emarginata*

ORIGEM: Exótica

CAP (cm): 16 ALTURA (m): 2

INFORMAÇÕES GERAIS

SITUAÇÃO FITOSSANITÁRIA GERAL:

- [ ] Fungos/Pragas/Outros
- [ ] Vandalismo
- [ ] Sistema Radicular Exposto
- [ ] Inclinação Acentuada
- [ ] Risco de Queda
- [ ] Poda Drástica

PRESENÇA PRÓXIMA DE:

- [ ] Poste
- [ ] Rede Subterrânea
- [x] Rede Elétrica
- [ ] Construção

VIGOR DA COPA: Vigorosa

SITUAÇÃO DA VIA: Canteiro Cimentado

FACE Norte

OBSERVAÇÕES GERAIS:

PLANOS
ENGENHARIA

FICHA DE CADASTRAMENTO ARBÓREO

FOTOS:



FICHA DE CADASTRAMENTO ARBÓREO

FICHA: 1108 DATA: 08/06/2021

UTM X 270902 UTM Y 7468460 REGIÃO DE CADASTRAMENTO A-04

ENDEREÇO: Rua Roma, 374, Bairro - Res. Firenze

INFORMAÇÕES DO EXEMPLAR

NOME POPULAR: Palmeira-areca

NOME CIENTÍFICO: *Dypsis lutescens*

ORIGEM: Exótica

CAP (cm): 25;25;25 ALTURA (m): 2

INFORMAÇÕES GERAIS

SITUAÇÃO FITOSSANITÁRIA GERAL:

- [ ] Fungos/Pragas/Outros
- [ ] Vandalismo
- [ ] Sistema Radicular Exposto
- [ ] Inclinação Acentuada
- [ ] Risco de Queda
- [ ] Poda Drástica

PRESENÇA PRÓXIMA DE:

- [ ] Poste
- [ ] Rede Subterrânea
- [x] Rede Elétrica
- [ ] Construção

VIGOR DA COPA: Vigorosa

SITUAÇÃO DA VIA: Canteiro Ajardinado

FACE Sul

OBSERVAÇÕES GERAIS:

PLANOS
ENGENHARIA

FICHA DE CADASTRAMENTO ARBÓREO

FOTOS:



FICHA DE CADASTRAMENTO ARBÓREO

FICHA: 1109 DATA: 08/06/2021

UTM X 270883 UTM Y 7468461 REGIÃO DE CADASTRAMENTO A-04

ENDEREÇO: Rua Roma, 354, Bairro - Res. Firenze

INFORMAÇÕES DO EXEMPLAR

NOME POPULAR: Oiti

NOME CIENTÍFICO: *Licania tomentosa*

ORIGEM: Nativa

CAP (cm): 38;38;50;50;50 ALTURA (m): 5

INFORMAÇÕES GERAIS

SITUAÇÃO FITOSSANITÁRIA GERAL:

- [ ] Fungos/Pragas/Outros
- [ ] Vandalismo
- [ ] Sistema Radicular Exposto
- [ ] Inclinação Acentuada
- [ ] Risco de Queda
- [ ] Poda Drástica

PRESENÇA PRÓXIMA DE:

- [ ] Poste
- [ ] Rede Subterrânea
- [x] Rede Elétrica
- [ ] Construção

VIGOR DA COPA: Vigorosa

SITUAÇÃO DA VIA: Canteiro Cimentado

FACE Sul

OBSERVAÇÕES GERAIS:

PLANOS
ENGENHARIA

FICHA DE CADASTRAMENTO ARBÓREO

FOTOS:





FICHA DE CADASTRAMENTO ARBÓREO

FICHA: 1110 DATA: 08/06/2021

UTM X 270818 UTM Y 7468483 REGIÃO DE CADASTRAMENTO A-04

ENDEREÇO: Rua Treviso, 206, Bairro - Res. Firenze

INFORMAÇÕES DO EXEMPLAR

NOME POPULAR:

NOME CIENTÍFICO:

ORIGEM:

CAP (cm): ALTURA (m):

INFORMAÇÕES GERAIS

SITUAÇÃO FITOSSANITÁRIA GERAL:

- [ ] Fungos/Pragas/Outros
- [ ] Vandalismo
- [ ] Sistema Radicular Exposto
- [ ] Inclinação Acentuada
- [ ] Risco de Queda
- [ ] Poda Drástica

PRESENÇA PRÓXIMA DE:

- [ ] Poste
- [ ] Rede Elétrica
- [ ] Rede Subterrânea
- [ ] Construção

VIGOR DA COPA:

SITUAÇÃO DA VIA:

FACE Oeste

OBSERVAÇÕES GERAIS:

Trecho sem arborização.

PLANOS
ENGENHARIA

FICHA DE CADASTRAMENTO ARBÓREO

FOTOS:





FICHA DE CADASTRAMENTO ARBÓREO

FICHA: 1111 DATA: 08/06/2021

UTM X 270824 UTM Y 7468513 REGIÃO DE CADASTRAMENTO A-04

ENDEREÇO: Rua Nápoli, 214, Bairro - Res. Firenze

INFORMAÇÕES DO EXEMPLAR

NOME POPULAR: Ipê-amarelo

NOME CIENTÍFICO: *Handroanthus chrysotrichus*

ORIGEM: Nativa

CAP (cm): ALTURA (m): 2

INFORMAÇÕES GERAIS

SITUAÇÃO FITOSSANITÁRIA GERAL:

- [ ] Fungos/Pragas/Outros
- [ ] Vandalismo
- [ ] Sistema Radicular Exposto
- [ ] Inclinação Acentuada
- [ ] Risco de Queda
- [ ] Poda Drástica

PRESENÇA PRÓXIMA DE:

- [ ] Poste
- [ ] Rede Elétrica
- [ ] Rede Subterrânea
- [ ] Construção

VIGOR DA COPA: Vigorosa

SITUAÇÃO DA VIA: Canteiro Ajardinado

FACE Norte

OBSERVAÇÕES GERAIS:

PLANOS
ENGENHARIA

FICHA DE CADASTRAMENTO ARBÓREO

FOTOS:



FICHA DE CADASTRAMENTO ARBÓREO

FICHA: 1112 DATA: 08/06/2021

UTM X 270846 UTM Y 7468515 REGIÃO DE CADASTRAMENTO A-04

ENDEREÇO: Rua Nápoli, 234, Bairro - Res. Firenze

INFORMAÇÕES DO EXEMPLAR

NOME POPULAR: Acerola

NOME CIENTÍFICO: *Malpighia emarginata*

ORIGEM: Exótica

CAP (cm): ALTURA (m): 2

INFORMAÇÕES GERAIS

SITUAÇÃO FITOSSANITÁRIA GERAL:

- ☐ Fungos/Pragas/Outros
- ☐ Vandalismo
- ☐ Sistema Radicular Exposto
- ☐ Inclinação Acentuada
- ☐ Risco de Queda
- ☐ Poda Drástica

PRESENÇA PRÓXIMA DE:

- ☐ Poste
- ☐ Rede Elétrica
- ☐ Rede Subterrânea
- ☐ Construção

VIGOR DA COPA: Vigorosa

SITUAÇÃO DA VIA: Canteiro Ajardinado

FACE Norte

OBSERVAÇÕES GERAIS:

PLANOS
ENGENHARIA

FICHA DE CADASTRAMENTO ARBÓREO

FOTOS:



PLANOS
ENGENHARIA

FICHA DE CADASTRAMENTO ARBÓREO

FICHA: 1113 DATA: 08/06/2021

UTM X 270888 UTM Y 7468516 REGIÃO DE CADASTRAMENTO A-04

ENDEREÇO: Rua Nápoli, 274, Bairro - Res. Firenze

INFORMAÇÕES DO EXEMPLAR

NOME POPULAR: Morta

NOME CIENTÍFICO:

ORIGEM:

CAP (cm): 201 ALTURA (m): 7

INFORMAÇÕES GERAIS

SITUAÇÃO FITOSSANITÁRIA GERAL:

- [x] Fungos/Pragas/Outros
- [ ] Inclinação Acentuada
- [ ] Vandalismo
- [ ] Risco de Queda
- [ ] Sistema Radicular Exposto
- [ ] Poda Drástica

PRESENÇA PRÓXIMA DE:

- [ ] Poste
- [ ] Rede Subterrânea
- [ ] Rede Elétrica
- [ ] Construção

VIGOR DA COPA: Não Vigorosa

SITUAÇÃO DA VIA: Canteiro Ajardinado

FACE Norte

OBSERVAÇÕES GERAIS:

PLANOS
ENGENHARIA

FICHA DE CADASTRAMENTO ARBÓREO

FOTOS:





FICHA DE CADASTRAMENTO ARBÓREO

FICHA: 1114 DATA: 08/06/2021

UTM X 270933 UTM Y 7468516 REGIÃO DE CADASTRAMENTO A-04

ENDEREÇO: Rua Nápoli, 314, Bairro - Res. Firenze

INFORMAÇÕES DO EXEMPLAR

NOME POPULAR: Palmeira-areca

NOME CIENTÍFICO: *Dypsis lutescens*

ORIGEM: Exótica

CAP (cm): 38;31;25 ALTURA (m): 2

INFORMAÇÕES GERAIS

SITUAÇÃO FITOSSANITÁRIA GERAL:

- [ ] Fungos/Pragas/Outros
- [ ] Vandalismo
- [ ] Sistema Radicular Exposto
- [ ] Inclinação Acentuada
- [ ] Risco de Queda
- [ ] Poda Drástica

PRESENÇA PRÓXIMA DE:

- [ ] Poste
- [ ] Rede Subterrânea
- [x] Rede Elétrica
- [ ] Construção

VIGOR DA COPA: Vigorosa

SITUAÇÃO DA VIA: Canteiro Ajardinado

FACE Norte

OBSERVAÇÕES GERAIS:

PLANOS
ENGENHARIA

FICHA DE CADASTRAMENTO ARBÓREO

FOTOS:



FICHA DE CADASTRAMENTO ARBÓREO

FICHA: 1115 DATA: 08/06/2021

UTM X 270964 UTM Y 7468517 REGIÃO DE CADASTRAMENTO A-04

ENDEREÇO: Rua Nápoli, 354, Bairro - Res. Firenze

INFORMAÇÕES DO EXEMPLAR

NOME POPULAR: Murta

NOME CIENTÍFICO: *Murraya paniculata*

ORIGEM: Exótica

CAP (cm): 16;16;16;16;16;16;16 ALTURA (m): 3

INFORMAÇÕES GERAIS

SITUAÇÃO FITOSSANITÁRIA GERAL:

- ☐ Fungos/Pragas/Outros
- ☐ Vandalismo
- ☐ Sistema Radicular Exposto
- ☐ Inclinação Acentuada
- ☐ Risco de Queda
- ☐ Poda Drástica

PRESENÇA PRÓXIMA DE:

- ☐ Poste
- ☐ Rede Elétrica
- ☐ Rede Subterrânea
- ☐ Construção

VIGOR DA COPA: Vigorosa

SITUAÇÃO DA VIA: Canteiro Cimentado

FACE Norte

OBSERVAÇÕES GERAIS:

PLANOS
ENGENHARIA

FICHA DE CADASTRAMENTO ARBÓREO

FOTOS:



FICHA DE CADASTRAMENTO ARBÓREO

FICHA: 1116 DATA: 08/06/2021

UTM X 271036 UTM Y 7468495 REGIÃO DE CADASTRAMENTO A-04

ENDEREÇO: Rua Tívoli, 412, Bairro - Res. Firenze

INFORMAÇÕES DO EXEMPLAR

NOME POPULAR:

NOME CIENTÍFICO:

ORIGEM:

CAP (cm): ALTURA (m):

INFORMAÇÕES GERAIS

SITUAÇÃO FITOSSANITÁRIA GERAL:

- [ ] Fungos/Pragas/Outros
- [ ] Vandalismo
- [ ] Sistema Radicular Exposto
- [ ] Inclinação Acentuada
- [ ] Risco de Queda
- [ ] Poda Drástica

PRESENÇA PRÓXIMA DE:

- [ ] Poste
- [ ] Rede Elétrica
- [ ] Rede Subterrânea
- [ ] Construção

VIGOR DA COPA:

SITUAÇÃO DA VIA:

FACE Leste

OBSERVAÇÕES GERAIS:

Trecho sem arborização.

PLANOS
ENGENHARIA

FICHA DE CADASTRAMENTO ARBÓREO

FOTOS:



FICHA DE CADASTRAMENTO ARBÓREO

FICHA: 1117 DATA: 08/06/2021

UTM X 272321 UTM Y 7467742 REGIÃO DE CADASTRAMENTO A-04

ENDEREÇO: Rua Ignácia da Costa Gualtieri, 280, Bairro - Jd. Novo Cambui

INFORMAÇÕES DO EXEMPLAR

NOME POPULAR:

NOME CIENTÍFICO:

ORIGEM:

CAP (cm): ALTURA (m):

INFORMAÇÕES GERAIS

SITUAÇÃO FITOSSANITÁRIA GERAL:

- [ ] Fungos/Pragas/Outros
- [ ] Vandalismo
- [ ] Sistema Radicular Exposto
- [ ] Inclinação Acentuada
- [ ] Risco de Queda
- [ ] Poda Drástica

PRESENÇA PRÓXIMA DE:

- [ ] Poste
- [ ] Rede Elétrica
- [ ] Rede Subterrânea
- [ ] Construção

VIGOR DA COPA:

SITUAÇÃO DA VIA:

FACE Oeste

OBSERVAÇÕES GERAIS:

Trecho sem arborização.

PLANOS
ENGENHARIA

FICHA DE CADASTRAMENTO ARBÓREO

FOTOS:





FICHA DE CADASTRAMENTO ARBÓREO

FICHA: 1118 DATA: 08/06/2021

UTM X 272355 UTM Y 7467668 REGIÃO DE CADASTRAMENTO A-04

ENDEREÇO: Rua Ignácia da Costa Gualtieri, 559, Bairro - Jd. Novo Cambui

INFORMAÇÕES DO EXEMPLAR

NOME POPULAR: Murta

NOME CIENTÍFICO: *Murraya paniculata*

ORIGEM: Exótica

CAP (cm): ALTURA (m): 2

INFORMAÇÕES GERAIS

SITUAÇÃO FITOSSANITÁRIA GERAL:

- [ ] Fungos/Pragas/Outros
- [ ] Vandalismo
- [ ] Sistema Radicular Exposto
- [ ] Inclinação Acentuada
- [ ] Risco de Queda
- [ ] Poda Drástica

PRESENÇA PRÓXIMA DE:

- [ ] Poste
- [x] Rede Elétrica
- [ ] Rede Subterrânea
- [ ] Construção

VIGOR DA COPA: Vigorosa

SITUAÇÃO DA VIA: Canteiro Cimentado

FACE Oeste

OBSERVAÇÕES GERAIS:

PLANOS
ENGENHARIA

FICHA DE CADASTRAMENTO ARBÓREO

FOTOS:





FICHA DE CADASTRAMENTO ARBÓREO

FICHA: 1119 DATA: 08/06/2021

UTM X 272364 UTM Y 7467653 REGIÃO DE CADASTRAMENTO A-04

ENDEREÇO: Rua Ignácia da Costa Gualtieri, 559, Bairro - Jd. Novo Cambui

INFORMAÇÕES DO EXEMPLAR

NOME POPULAR: Amendoim-bravo

NOME CIENTÍFICO: *Pterogyne nitens*

ORIGEM: Nativa

CAP (cm): 63;63 ALTURA (m): 6

INFORMAÇÕES GERAIS

SITUAÇÃO FITOSSANITÁRIA GERAL:

- [ ] Fungos/Pragas/Outros
- [ ] Vandalismo
- [ ] Sistema Radicular Exposto
- [ ] Inclinação Acentuada
- [ ] Risco de Queda
- [ ] Poda Drástica

PRESENÇA PRÓXIMA DE:

- [x] Poste
- [x] Rede Elétrica
- [ ] Rede Subterrânea
- [ ] Construção

VIGOR DA COPA: Vigorosa

SITUAÇÃO DA VIA: Canteiro Ajardinado

FACE Oeste

OBSERVAÇÕES GERAIS:

PLANOS
ENGENHARIA

FICHA DE CADASTRAMENTO ARBÓREO

FOTOS:





PLANOS
ENGENHARIA

FICHA DE CADASTRAMENTO ARBÓREO

FICHA: 1120 DATA: 08/06/2021

UTM X 272399 UTM Y 7467664 REGIÃO DE CADASTRAMENTO A-04

ENDEREÇO: Rua José Ghiraldelli, 504, Bairro - Jd. Novo Cambui

INFORMAÇÕES DO EXEMPLAR

NOME POPULAR: Oiti

NOME CIENTÍFICO: *Licania tomentosa*

ORIGEM: Nativa

CAP (cm): 38;38;38 ALTURA (m):

INFORMAÇÕES GERAIS

SITUAÇÃO FITOSSANITÁRIA GERAL:

- [ ] Fungos/Pragas/Outros
- [ ] Vandalismo
- [ ] Sistema Radicular Exposto
- [ ] Inclinação Acentuada
- [ ] Risco de Queda
- [ ] Poda Drástica

PRESENÇA PRÓXIMA DE:

- [ ] Poste
- [ ] Rede Subterrânea
- [x] Rede Elétrica
- [ ] Construção

VIGOR DA COPA: Vigorosa

SITUAÇÃO DA VIA: Canteiro Cimentado

FACE Sul

OBSERVAÇÕES GERAIS:

PLANOS
ENGENHARIA

FICHA DE CADASTRAMENTO ARBÓREO

FOTOS:





PLANOS ENGENHARIA

FICHA DE CADASTRAMENTO ARBÓREO

FICHA: 1418 DATA: 08/06/2021

UTM X 273455 UTM Y 7464716 REGIÃO DE CADASTRAMENTO A-03

ENDEREÇO: Avenida dos Inajás, 400, Bairro - Jd. Boa Vista

INFORMAÇÕES DO EXEMPLAR

NOME POPULAR: Ipê-amarelo

NOME CIENTÍFICO: *Handroanthus chrysotrichus*

ORIGEM: Nativa

CAP (cm): ALTURA (m):

INFORMAÇÕES GERAIS

SITUAÇÃO FITOSSANITÁRIA GERAL:

- [ ] Fungos/Pragas/Outros
- [ ] Vandalismo
- [ ] Sistema Radicular Exposto
- [ ] Inclinação Acentuada
- [ ] Risco de Queda
- [ ] Poda Drástica

PRESENÇA PRÓXIMA DE:

- [x] Poste
- [x] Rede Elétrica
- [ ] Rede Subterrânea
- [ ] Construção

VIGOR DA COPA: Vigorosa

SITUAÇÃO DA VIA: Canteiro Ajardinado

FACE Oeste

OBSERVAÇÕES GERAIS:

PLANOS
ENGENHARIA

FICHA DE CADASTRAMENTO ARBÓREO

FOTOS:





PLANOS
ENGENHARIA

FICHA DE CADASTRAMENTO ARBÓREO

FICHA: 1121 DATA: 08/06/2021

UTM X 272420 UTM Y 7467671 REGIÃO DE CADASTRAMENTO A-04

ENDEREÇO: Rua José Ghiraldelli, 85, Bairro - Jd. Novo Cambui

INFORMAÇÕES DO EXEMPLAR

NOME POPULAR: Seafórtia

NOME CIENTÍFICO: *Archontophoenix cunninghamiana*

ORIGEM: Exótica

CAP (cm): 50 ALTURA (m): 2

INFORMAÇÕES GERAIS

SITUAÇÃO FITOSSANITÁRIA GERAL:

- [ ] Fungos/Pragas/Outros
- [ ] Vandalismo
- [ ] Sistema Radicular Exposto
- [ ] Inclinação Acentuada
- [ ] Risco de Queda
- [ ] Poda Drástica

PRESENÇA PRÓXIMA DE:

- [ ] Poste
- [ ] Rede Subterrânea
- [x] Rede Elétrica
- [ ] Construção

VIGOR DA COPA: Vigorosa

SITUAÇÃO DA VIA: Canteiro Cimentado

FACE Sul

OBSERVAÇÕES GERAIS:

PLANOS
ENGENHARIA

FICHA DE CADASTRAMENTO ARBÓREO

FOTOS:





PLANOS
ENGENHARIA

FICHA DE CADASTRAMENTO ARBÓREO

FICHA: 1421 DATA: 09/06/2021

UTM X 273451 UTM Y 7464723 REGIÃO DE CADASTRAMENTO A-03

ENDEREÇO: Avenida dos Inajás, 400, Bairro - Jd. Boa Vista

INFORMAÇÕES DO EXEMPLAR

NOME POPULAR: Aroeira-salsa

NOME CIENTÍFICO: *Schinus molle*

ORIGEM: Nativa

CAP (cm): ALTURA (m):

INFORMAÇÕES GERAIS

SITUAÇÃO FITOSSANITÁRIA GERAL:

- [ ] Fungos/Pragas/Outros
- [ ] Vandalismo
- [ ] Sistema Radicular Exposto
- [ ] Inclinação Acentuada
- [ ] Risco de Queda
- [ ] Poda Drástica

PRESENÇA PRÓXIMA DE:

- [ ] Poste
- [ ] Rede Subterrânea
- [x] Rede Elétrica
- [ ] Construção

VIGOR DA COPA: Vigorosa

SITUAÇÃO DA VIA: Canteiro Ajardinado

FACE Oeste

OBSERVAÇÕES GERAIS:

PLANOS
ENGENHARIA

FICHA DE CADASTRAMENTO ARBÓREO

FOTOS:





PLANOS
ENGENHARIA

FICHA DE CADASTRAMENTO ARBÓREO

FICHA: 1122 DATA: 08/06/2021

UTM X 272440 UTM Y 7467678 REGIÃO DE CADASTRAMENTO A-04

ENDEREÇO: Rua José Ghiraldelli, 105, Bairro - Jd. Novo Cambui

INFORMAÇÕES DO EXEMPLAR

NOME POPULAR: Cabeludinha

NOME CIENTÍFICO: *Myrciaria glazioviana*

ORIGEM: Nativa

CAP (cm): ALTURA (m): 2

INFORMAÇÕES GERAIS

SITUAÇÃO FITOSSANITÁRIA GERAL:

- [ ] Fungos/Pragas/Outros
- [ ] Vandalismo
- [ ] Sistema Radicular Exposto
- [ ] Inclinação Acentuada
- [ ] Risco de Queda
- [ ] Poda Drástica

PRESENÇA PRÓXIMA DE:

- [ ] Poste
- [ ] Rede Subterrânea
- [x] Rede Elétrica
- [ ] Construção

VIGOR DA COPA: Vigorosa

SITUAÇÃO DA VIA: Canteiro Cimentado

FACE Sul

OBSERVAÇÕES GERAIS:

PLANOS
ENGENHARIA

FICHA DE CADASTRAMENTO ARBÓREO

FOTOS:





PLANOS
ENGENHARIA

FICHA DE CADASTRAMENTO ARBÓREO

FICHA: 1123 DATA: 08/06/2021

UTM X 272455 UTM Y 7467684 REGIÃO DE CADASTRAMENTO A-04

ENDEREÇO: Rua José Ghiraldelli, 125, Bairro - Jd. Novo Cambui

INFORMAÇÕES DO EXEMPLAR

NOME POPULAR: Flamboyant-mirim

NOME CIENTÍFICO: *Caesalpinia pulcherrima*

ORIGEM: Exótica

CAP (cm): 22;25;16;19 ALTURA (m): 3

INFORMAÇÕES GERAIS

SITUAÇÃO FITOSSANITÁRIA GERAL:

- [ ] Fungos/Pragas/Outros
- [ ] Vandalismo
- [ ] Sistema Radicular Exposto
- [ ] Inclinação Acentuada
- [ ] Risco de Queda
- [ ] Poda Drástica

PRESENÇA PRÓXIMA DE:

- [x] Poste
- [x] Rede Elétrica
- [ ] Rede Subterrânea
- [ ] Construção

VIGOR DA COPA: Vigorosa

SITUAÇÃO DA VIA: Canteiro Cimentado

FACE Sul

OBSERVAÇÕES GERAIS:

PLANOS
ENGENHARIA

FICHA DE CADASTRAMENTO ARBÓREO

FOTOS:





PLANOS
ENGENHARIA

FICHA DE CADASTRAMENTO ARBÓREO

FICHA: 1124 DATA: 08/06/2021

UTM X 272467 UTM Y 7467689 REGIÃO DE CADASTRAMENTO A-04

ENDEREÇO: Rua José Ghiraldelli, 135, Bairro - Jd. Novo Cambui

INFORMAÇÕES DO EXEMPLAR

NOME POPULAR: Oiti

NOME CIENTÍFICO: *Licania tomentosa*

ORIGEM: Nativa

CAP (cm): 22;22;22;19;19 ALTURA (m):

INFORMAÇÕES GERAIS

SITUAÇÃO FITOSSANITÁRIA GERAL:

- [ ] Fungos/Pragas/Outros
- [ ] Vandalismo
- [ ] Sistema Radicular Exposto
- [ ] Inclinação Acentuada
- [ ] Risco de Queda
- [ ] Poda Drástica

PRESENÇA PRÓXIMA DE:

- [ ] Poste
- [ ] Rede Subterrânea
- [x] Rede Elétrica
- [ ] Construção

VIGOR DA COPA: Vigorosa

SITUAÇÃO DA VIA: Canteiro Cimentado

FACE Sul

OBSERVAÇÕES GERAIS:

PLANOS
ENGENHARIA

FICHA DE CADASTRAMENTO ARBÓREO

FOTOS:





PLANOS
ENGENHARIA

FICHA DE CADASTRAMENTO ARBÓREO

FICHA: 1125 DATA: 08/06/2021

UTM X 272480 UTM Y 7467693 REGIÃO DE CADASTRAMENTO A-04

ENDEREÇO: Rua José Ghiraldelli, 145, Bairro - Jd. Novo Cambui

INFORMAÇÕES DO EXEMPLAR

NOME POPULAR: Fruta-do-conde

NOME CIENTÍFICO: *Annona squamosa*

ORIGEM: Exótica

CAP (cm): 16 ALTURA (m): 3

INFORMAÇÕES GERAIS

SITUAÇÃO FITOSSANITÁRIA GERAL:

- [ ] Fungos/Pragas/Outros
- [ ] Vandalismo
- [ ] Sistema Radicular Exposto
- [ ] Inclinação Acentuada
- [ ] Risco de Queda
- [ ] Poda Drástica

PRESENÇA PRÓXIMA DE:

- [x] Poste
- [x] Rede Elétrica
- [ ] Rede Subterrânea
- [ ] Construção

VIGOR DA COPA: Vigorosa

SITUAÇÃO DA VIA: Canteiro Ajardinado

FACE Sul

OBSERVAÇÕES GERAIS:

PLANOS
ENGENHARIA

FICHA DE CADASTRAMENTO ARBÓREO

FOTOS:





PLANOS
ENGENHARIA

FICHA DE CADASTRAMENTO ARBÓREO

FICHA: 1126 DATA: 08/06/2021

UTM X 272496 UTM Y 7467699 REGIÃO DE CADASTRAMENTO A-04

ENDEREÇO: Rua José Ghiraldelli, 404, Bairro - Jd. Novo Cambui

INFORMAÇÕES DO EXEMPLAR

NOME POPULAR: Ficus

NOME CIENTÍFICO:

ORIGEM:

CAP (cm): ALTURA (m): 2

INFORMAÇÕES GERAIS

SITUAÇÃO FITOSSANITÁRIA GERAL:

- [ ] Fungos/Pragas/Outros
- [ ] Vandalismo
- [ ] Sistema Radicular Exposto
- [ ] Inclinação Acentuada
- [ ] Risco de Queda
- [ ] Poda Drástica

PRESENÇA PRÓXIMA DE:

- [ ] Poste
- [ ] Rede Subterrânea
- [x] Rede Elétrica
- [ ] Construção

VIGOR DA COPA: Vigorosa

SITUAÇÃO DA VIA: Canteiro Ajardinado

FACE Sul

OBSERVAÇÕES GERAIS:

PLANOS
ENGENHARIA

FICHA DE CADASTRAMENTO ARBÓREO

FOTOS:





FICHA DE CADASTRAMENTO ARBÓREO

FICHA: 1127 DATA: 08/06/2021

UTM X 272539 UTM Y 7467715 REGIÃO DE CADASTRAMENTO A-04

ENDEREÇO: Rua José Ghiraldelli, 215, Bairro - Jd. Novo Cambui

INFORMAÇÕES DO EXEMPLAR

NOME POPULAR: Coqueiro

NOME CIENTÍFICO: *Cocos nucifera*

ORIGEM: Exótica

CAP (cm): 85 ALTURA (m): 3

INFORMAÇÕES GERAIS

SITUAÇÃO FITOSSANITÁRIA GERAL:

- [ ] Fungos/Pragas/Outros
- [ ] Vandalismo
- [ ] Sistema Radicular Exposto
- [ ] Inclinação Acentuada
- [ ] Risco de Queda
- [ ] Poda Drástica

PRESENÇA PRÓXIMA DE:

- [ ] Poste
- [ ] Rede Subterrânea
- [x] Rede Elétrica
- [ ] Construção

VIGOR DA COPA: Vigorosa

SITUAÇÃO DA VIA: Canteiro Cimentado

FACE Sul

OBSERVAÇÕES GERAIS:

PLANOS
ENGENHARIA

FICHA DE CADASTRAMENTO ARBÓREO

FOTOS:





FICHA DE CADASTRAMENTO ARBÓREO

FICHA: 1128 DATA: 08/06/2021

UTM X 272543 UTM Y 7467717 REGIÃO DE CADASTRAMENTO A-04

ENDEREÇO: Rua José Ghiraldelli, 215, Bairro - Jd. Novo Cambui

INFORMAÇÕES DO EXEMPLAR

NOME POPULAR: Coqueiro

NOME CIENTÍFICO: *Cocos nucifera*

ORIGEM: Exótica

CAP (cm): 85 ALTURA (m): 3

INFORMAÇÕES GERAIS

SITUAÇÃO FITOSSANITÁRIA GERAL:

- [ ] Fungos/Pragas/Outros
- [ ] Vandalismo
- [ ] Sistema Radicular Exposto
- [ ] Inclinação Acentuada
- [ ] Risco de Queda
- [ ] Poda Drástica

PRESENÇA PRÓXIMA DE:

- [ ] Poste
- [ ] Rede Subterrânea
- [x] Rede Elétrica
- [ ] Construção

VIGOR DA COPA: Vigorosa

SITUAÇÃO DA VIA: Canteiro Cimentado

FACE Sul

OBSERVAÇÕES GERAIS:

PLANOS
ENGENHARIA

FICHA DE CADASTRAMENTO ARBÓREO

FOTOS:





FICHA DE CADASTRAMENTO ARBÓREO

FICHA: 1129 DATA: 08/06/2021

UTM X 272556 UTM Y 7467720 REGIÃO DE CADASTRAMENTO A-04

ENDEREÇO: Rua José Ghiraldelli, 235, Bairro - Jd. Novo Cambui

INFORMAÇÕES DO EXEMPLAR

NOME POPULAR: Murta

NOME CIENTÍFICO: *Murraya paniculata*

ORIGEM: Exótica

CAP (cm): ALTURA (m): 2

INFORMAÇÕES GERAIS

SITUAÇÃO FITOSSANITÁRIA GERAL:

- [ ] Fungos/Pragas/Outros
- [ ] Vandalismo
- [ ] Sistema Radicular Exposto
- [ ] Inclinação Acentuada
- [ ] Risco de Queda
- [ ] Poda Drástica

PRESENÇA PRÓXIMA DE:

- [ ] Poste
- [ ] Rede Subterrânea
- [x] Rede Elétrica
- [ ] Construção

VIGOR DA COPA: Vigorosa

SITUAÇÃO DA VIA: Canteiro Ajardinado

FACE Sul

OBSERVAÇÕES GERAIS:

PLANOS
ENGENHARIA

FICHA DE CADASTRAMENTO ARBÓREO

FOTOS:





FICHA DE CADASTRAMENTO ARBÓREO

FICHA: 1130 DATA: 08/06/2021

UTM X 272562 UTM Y 7467722 REGIÃO DE CADASTRAMENTO A-04

ENDEREÇO: Rua José Ghiraldelli, 235, Bairro - Jd. Novo Cambui

INFORMAÇÕES DO EXEMPLAR

NOME POPULAR:

NOME CIENTÍFICO:

ORIGEM:

CAP (cm): ALTURA (m):

INFORMAÇÕES GERAIS

SITUAÇÃO FITOSSANITÁRIA GERAL:

- [ ] Fungos/Pragas/Outros
- [ ] Inclinação Acentuada
- [ ] Vandalismo
- [ ] Risco de Queda
- [ ] Sistema Radicular Exposto
- [ ] Poda Drástica

PRESENÇA PRÓXIMA DE:

- [ ] Poste
- [ ] Rede Subterrânea
- [ ] Rede Elétrica
- [ ] Construção

VIGOR DA COPA:

SITUAÇÃO DA VIA:

FACE Sul

OBSERVAÇÕES GERAIS:

Trecho sem arborização.

PLANOS
ENGENHARIA

FICHA DE CADASTRAMENTO ARBÓREO

FOTOS:





FICHA DE CADASTRAMENTO ARBÓREO

FICHA: 1131 DATA: 08/06/2021

UTM X 272584 UTM Y 7467743 REGIÃO DE CADASTRAMENTO A-04

ENDEREÇO: Rua José de Paula Filho, 324, Bairro - Jd. Novo Cambui

INFORMAÇÕES DO EXEMPLAR

NOME POPULAR: Dedaleiro

NOME CIENTÍFICO: *Lafoensia pacari*

ORIGEM: Nativa

CAP (cm): 66;66;35;63;35;60 ALTURA (m): 6

INFORMAÇÕES GERAIS

SITUAÇÃO FITOSSANITÁRIA GERAL:

- [ ] Fungos/Pragas/Outros
- [ ] Vandalismo
- [ ] Sistema Radicular Exposto
- [ ] Inclinação Acentuada
- [ ] Risco de Queda
- [ ] Poda Drástica

PRESENÇA PRÓXIMA DE:

- [ ] Poste
- [ ] Rede Subterrânea
- [x] Rede Elétrica
- [ ] Construção

VIGOR DA COPA: Vigorosa

SITUAÇÃO DA VIA: Canteiro Cimentado

FACE Leste

OBSERVAÇÕES GERAIS:

PLANOS
ENGENHARIA

FICHA DE CADASTRAMENTO ARBÓREO

FOTOS:





FICHA DE CADASTRAMENTO ARBÓREO

FICHA: 1132 DATA: 08/06/2021

UTM X 272549 UTM Y 7467786 REGIÃO DE CADASTRAMENTO A-04

ENDEREÇO: Rua Marechal Floriano Peixoto, 324, Bairro - Jd. Novo Cambui

INFORMAÇÕES DO EXEMPLAR

NOME POPULAR: Araçá

NOME CIENTÍFICO: *Psidium cattleyanum*

ORIGEM: Nativa

CAP (cm): ALTURA (m): 2

INFORMAÇÕES GERAIS

SITUAÇÃO FITOSSANITÁRIA GERAL:

- [ ] Fungos/Pragas/Outros
- [ ] Vandalismo
- [ ] Sistema Radicular Exposto
- [ ] Inclinação Acentuada
- [ ] Risco de Queda
- [ ] Poda Drástica

PRESENÇA PRÓXIMA DE:

- [ ] Poste
- [ ] Rede Subterrânea
- [x] Rede Elétrica
- [ ] Construção

VIGOR DA COPA: Vigorosa

SITUAÇÃO DA VIA: Canteiro Cimentado

FACE Sul

OBSERVAÇÕES GERAIS:

PLANOS
ENGENHARIA

FICHA DE CADASTRAMENTO ARBÓREO

FOTOS:



FICHA DE CADASTRAMENTO ARBÓREO

FICHA: 1133 DATA: 08/06/2021

UTM X 272560 UTM Y 7467807 REGIÃO DE CADASTRAMENTO A-04

ENDEREÇO: Rua José de Paula Filho, 291, Bairro - Jd. Novo Cambui

INFORMAÇÕES DO EXEMPLAR

NOME POPULAR:

NOME CIENTÍFICO:

ORIGEM:

CAP (cm): ALTURA (m):

INFORMAÇÕES GERAIS

SITUAÇÃO FITOSSANITÁRIA GERAL:

- [ ] Fungos/Pragas/Outros
- [ ] Inclinação Acentuada
- [ ] Vandalismo
- [ ] Risco de Queda
- [ ] Sistema Radicular Exposto
- [ ] Poda Drástica

PRESENÇA PRÓXIMA DE:

- [ ] Poste
- [ ] Rede Subterrânea
- [ ] Rede Elétrica
- [ ] Construção

VIGOR DA COPA:

SITUAÇÃO DA VIA:

FACE Leste

OBSERVAÇÕES GERAIS:

Trecho sem arborização.

PLANOS
ENGENHARIA

FICHA DE CADASTRAMENTO ARBÓREO

FOTOS:





FICHA DE CADASTRAMENTO ARBÓREO

FICHA: 1134 DATA: 08/06/2021

UTM X 272518 UTM Y 7467832 REGIÃO DE CADASTRAMENTO A-04

ENDEREÇO: Rua 19, 236, Bairro - Jd. Novo Cambui

INFORMAÇÕES DO EXEMPLAR

NOME POPULAR: Mangueira

NOME CIENTÍFICO: *Mangifera indica*

ORIGEM: Exótica

CAP (cm): 38 ALTURA (m): 3

INFORMAÇÕES GERAIS

SITUAÇÃO FITOSSANITÁRIA GERAL:

- [ ] Fungos/Pragas/Outros
- [ ] Vandalismo
- [ ] Sistema Radicular Exposto
- [ ] Inclinação Acentuada
- [ ] Risco de Queda
- [ ] Poda Drástica

PRESENÇA PRÓXIMA DE:

- [x] Poste
- [x] Rede Elétrica
- [ ] Rede Subterrânea
- [ ] Construção

VIGOR DA COPA: Vigorosa

SITUAÇÃO DA VIA: Canteiro Cimentado

FACE Norte

OBSERVAÇÕES GERAIS:

PLANOS
ENGENHARIA

FICHA DE CADASTRAMENTO ARBÓREO

FOTOS:



FICHA DE CADASTRAMENTO ARBÓREO

FICHA: 1135 DATA: 08/06/2021

UTM X 272499 UTM Y 7467825 REGIÃO DE CADASTRAMENTO A-04

ENDEREÇO: Rua 19, 216, Bairro - Jd. Novo Cambui

INFORMAÇÕES DO EXEMPLAR

NOME POPULAR: Ipê-de-jardim

NOME CIENTÍFICO: *Tecoma stans*

ORIGEM: Exótica

CAP (cm): 25 ALTURA (m): 3

INFORMAÇÕES GERAIS

SITUAÇÃO FITOSSANITÁRIA GERAL:

- [ ] Fungos/Pragas/Outros
- [ ] Vandalismo
- [ ] Sistema Radicular Exposto
- [x] Inclinação Acentuada
- [ ] Risco de Queda
- [ ] Poda Drástica

PRESENÇA PRÓXIMA DE:

- [ ] Poste
- [x] Rede Elétrica
- [ ] Rede Subterrânea
- [ ] Construção

VIGOR DA COPA: Vigorosa

SITUAÇÃO DA VIA: Canteiro Cimentado

FACE Norte

OBSERVAÇÕES GERAIS:

PLANOS
ENGENHARIA

FICHA DE CADASTRAMENTO ARBÓREO

FOTOS:



FICHA DE CADASTRAMENTO ARBÓREO

FICHA: 1136 DATA: 08/06/2021

UTM X 272491 UTM Y 7467821 REGIÃO DE CADASTRAMENTO A-04

ENDEREÇO: Rua 19, 206, Bairro - Jd. Novo Cambui

INFORMAÇÕES DO EXEMPLAR

NOME POPULAR: Jacarandá-mimoso

NOME CIENTÍFICO: *Jacaranda mimosaefolia*

ORIGEM: Exótica

CAP (cm): 57;35 ALTURA (m): 5

INFORMAÇÕES GERAIS

SITUAÇÃO FITOSSANITÁRIA GERAL:

- [ ] Fungos/Pragas/Outros
- [ ] Vandalismo
- [ ] Sistema Radicular Exposto
- [ ] Inclinação Acentuada
- [ ] Risco de Queda
- [ ] Poda Drástica

PRESENÇA PRÓXIMA DE:

- [ ] Poste
- [ ] Rede Subterrânea
- [x] Rede Elétrica
- [ ] Construção

VIGOR DA COPA: Vigorosa

SITUAÇÃO DA VIA: Canteiro Cimentado

FACE Norte

OBSERVAÇÕES GERAIS:

PLANOS
ENGENHARIA

FICHA DE CADASTRAMENTO ARBÓREO

FOTOS:



FICHA DE CADASTRAMENTO ARBÓREO

FICHA: 1137 DATA: 08/06/2021

UTM X 272437 UTM Y 7467802 REGIÃO DE CADASTRAMENTO A-04

ENDEREÇO: Rua 19, 146, Bairro - Jd. Novo Cambui

INFORMAÇÕES DO EXEMPLAR

NOME POPULAR: Amendoim-bravo

NOME CIENTÍFICO: *Pterogyne nitens*

ORIGEM: Nativa

CAP (cm): 41;19;19 ALTURA (m): 5

INFORMAÇÕES GERAIS

SITUAÇÃO FITOSSANITÁRIA GERAL:

- [ ] Fungos/Pragas/Outros
- [ ] Vandalismo
- [ ] Sistema Radicular Exposto
- [ ] Inclinação Acentuada
- [ ] Risco de Queda
- [ ] Poda Drástica

PRESENÇA PRÓXIMA DE:

- [ ] Poste
- [ ] Rede Subterrânea
- [x] Rede Elétrica
- [ ] Construção

VIGOR DA COPA: Vigorosa

SITUAÇÃO DA VIA: Canteiro Cimentado

FACE Norte

OBSERVAÇÕES GERAIS:

PLANOS
ENGENHARIA

FICHA DE CADASTRAMENTO ARBÓREO

FOTOS:



FICHA DE CADASTRAMENTO ARBÓREO

FICHA: 1138 DATA: 08/06/2021

UTM X 272406 UTM Y 7467793 REGIÃO DE CADASTRAMENTO A-04

ENDEREÇO: Rua 19, 116, Bairro - Jd. Novo Cambui

INFORMAÇÕES DO EXEMPLAR

NOME POPULAR: Calicarpa

NOME CIENTÍFICO: *Callicarpa reevesii*

ORIGEM: Exótica

CAP (cm): 35 ALTURA (m): 3

INFORMAÇÕES GERAIS

SITUAÇÃO FITOSSANITÁRIA GERAL:

- [ ] Fungos/Pragas/Outros
- [ ] Vandalismo
- [ ] Sistema Radicular Exposto
- [ ] Inclinação Acentuada
- [ ] Risco de Queda
- [ ] Poda Drástica

PRESENÇA PRÓXIMA DE:

- [ ] Poste
- [ ] Rede Subterrânea
- [x] Rede Elétrica
- [ ] Construção

VIGOR DA COPA: Vigorosa

SITUAÇÃO DA VIA: Canteiro Cimentado

FACE Norte

OBSERVAÇÕES GERAIS:

PLANOS
ENGENHARIA

FICHA DE CADASTRAMENTO ARBÓREO

FOTOS:



FICHA DE CADASTRAMENTO ARBÓREO

FICHA: 1139 DATA: 08/06/2021

UTM X 272360 UTM Y 7467775 REGIÃO DE CADASTRAMENTO A-04

ENDEREÇO: Rua 19, 66, Bairro - Jd. Novo Cambui

INFORMAÇÕES DO EXEMPLAR

NOME POPULAR: Amendoim-bravo

NOME CIENTÍFICO: *Pterogyne nitens*

ORIGEM: Nativa

CAP (cm): ALTURA (m): 2

INFORMAÇÕES GERAIS

SITUAÇÃO FITOSSANITÁRIA GERAL:

- [ ] Fungos/Pragas/Outros
- [ ] Vandalismo
- [ ] Sistema Radicular Exposto
- [ ] Inclinação Acentuada
- [ ] Risco de Queda
- [x] Poda Drástica

PRESENÇA PRÓXIMA DE:

- [ ] Poste
- [x] Rede Elétrica
- [ ] Rede Subterrânea
- [ ] Construção

VIGOR DA COPA: Não Vigorosa

SITUAÇÃO DA VIA: Canteiro Ajardinado

FACE Norte

OBSERVAÇÕES GERAIS:

PLANOS
ENGENHARIA

FICHA DE CADASTRAMENTO ARBÓREO

FOTOS:



FICHA DE CADASTRAMENTO ARBÓREO

FICHA: 1140 DATA: 08/06/2021

UTM X 272346 UTM Y 7467712 REGIÃO DE CADASTRAMENTO A-04

ENDEREÇO: Rua Giovana Letícia Ferreira, 36, Bairro - Jd. Novo Cambui

INFORMAÇÕES DO EXEMPLAR

NOME POPULAR: Suprimida

NOME CIENTÍFICO:

ORIGEM:

CAP (cm): ALTURA (m):

INFORMAÇÕES GERAIS

SITUAÇÃO FITOSSANITÁRIA GERAL:

- [ ] Fungos/Pragas/Outros
- [ ] Vandalismo
- [ ] Sistema Radicular Exposto
- [ ] Inclinação Acentuada
- [ ] Risco de Queda
- [x] Poda Drástica

PRESENÇA PRÓXIMA DE:

- [ ] Poste
- [x] Rede Elétrica
- [ ] Rede Subterrânea
- [ ] Construção

VIGOR DA COPA:

SITUAÇÃO DA VIA:

FACE Oeste

OBSERVAÇÕES GERAIS:

PLANOS
ENGENHARIA

FICHA DE CADASTRAMENTO ARBÓREO

FOTOS:



PLANOS
ENGENHARIA

FICHA DE CADASTRAMENTO ARBÓREO

FICHA: 1141 DATA: 08/06/2021

UTM X 272361 UTM Y 7467707 REGIÃO DE CADASTRAMENTO A-04

ENDEREÇO: Rua Giovana Letícia Ferreira, 46, Bairro - Jd. Novo Cambui

INFORMAÇÕES DO EXEMPLAR

NOME POPULAR: Pata-de-vaca

NOME CIENTÍFICO: *Bauhinia forficata*

ORIGEM: Nativa

CAP (cm): 75 ALTURA (m): 4

INFORMAÇÕES GERAIS

SITUAÇÃO FITOSSANITÁRIA GERAL:

- [ ] Fungos/Pragas/Outros
- [ ] Vandalismo
- [ ] Sistema Radicular Exposto
- [ ] Inclinação Acentuada
- [ ] Risco de Queda
- [ ] Poda Drástica

PRESENÇA PRÓXIMA DE:

- [ ] Poste
- [ ] Rede Subterrânea
- [x] Rede Elétrica
- [ ] Construção

VIGOR DA COPA: Vigorosa

SITUAÇÃO DA VIA: Canteiro Cimentado

FACE Norte

OBSERVAÇÕES GERAIS:

PLANOS
ENGENHARIA

FICHA DE CADASTRAMENTO ARBÓREO

FOTOS:





FICHA DE CADASTRAMENTO ARBÓREO

FICHA: 1142 DATA: 08/06/2021

UTM X 272381 UTM Y 7467715 REGIÃO DE CADASTRAMENTO A-02

ENDEREÇO: Rua Adriana Aparecida Langer, 666, Bairro - Jd. Novo Cambui

INFORMAÇÕES DO EXEMPLAR

NOME POPULAR: Oiti

NOME CIENTÍFICO: *Licania tomentosa*

ORIGEM: Nativa

CAP (cm): 35;50 ALTURA (m): 5

INFORMAÇÕES GERAIS

SITUAÇÃO FITOSSANITÁRIA GERAL:

- [ ] Fungos/Pragas/Outros
- [ ] Vandalismo
- [ ] Sistema Radicular Exposto
- [ ] Inclinação Acentuada
- [ ] Risco de Queda
- [ ] Poda Drástica

PRESENÇA PRÓXIMA DE:

- [ ] Poste
- [ ] Rede Subterrânea
- [x] Rede Elétrica
- [ ] Construção

VIGOR DA COPA: Vigorosa

SITUAÇÃO DA VIA: Canteiro Cimentado

FACE Norte

OBSERVAÇÕES GERAIS:

PLANOS
ENGENHARIA

FICHA DE CADASTRAMENTO ARBÓREO

FOTOS:





PLANOS
ENGENHARIA

FICHA DE CADASTRAMENTO ARBÓREO

FICHA: 1143 DATA: 08/06/2021

UTM X 272390 UTM Y 7467718 REGIÃO DE CADASTRAMENTO A-02

ENDEREÇO: Rua Adriana Aparecida Langer, 76, Bairro - Jd. Novo Cambui

INFORMAÇÕES DO EXEMPLAR

NOME POPULAR: Oiti

NOME CIENTÍFICO: *Licania tomentosa*

ORIGEM: Nativa

CAP (cm): 19;19;19 ALTURA (m): 3

INFORMAÇÕES GERAIS

SITUAÇÃO FITOSSANITÁRIA GERAL:

- [ ] Fungos/Pragas/Outros
- [ ] Vandalismo
- [ ] Sistema Radicular Exposto
- [ ] Inclinação Acentuada
- [ ] Risco de Queda
- [ ] Poda Drástica

PRESENÇA PRÓXIMA DE:

- [ ] Poste
- [ ] Rede Subterrânea
- [x] Rede Elétrica
- [ ] Construção

VIGOR DA COPA: Vigorosa

SITUAÇÃO DA VIA: Canteiro Cimentado

FACE Norte

OBSERVAÇÕES GERAIS:

PLANOS
ENGENHARIA

FICHA DE CADASTRAMENTO ARBÓREO

FOTOS:



FICHA DE CADASTRAMENTO ARBÓREO

FICHA: 1144 DATA: 08/06/2021

UTM X 272453 UTM Y 7467740 REGIÃO DE CADASTRAMENTO A-04

ENDEREÇO: Rua Giovana Letícia Ferreira, 146, Bairro - Jd. Novo Cambui

INFORMAÇÕES DO EXEMPLAR

NOME POPULAR: Flamboyant-mirim

NOME CIENTÍFICO: *Caesalpinia pulcherrima*

ORIGEM: Exótica

CAP (cm): 16;16;16 ALTURA (m): 3

INFORMAÇÕES GERAIS

SITUAÇÃO FITOSSANITÁRIA GERAL:

- [ ] Fungos/Pragas/Outros
- [ ] Vandalismo
- [ ] Sistema Radicular Exposto
- [ ] Inclinação Acentuada
- [ ] Risco de Queda
- [ ] Poda Drástica

PRESENÇA PRÓXIMA DE:

- [ ] Poste
- [ ] Rede Subterrânea
- [x] Rede Elétrica
- [ ] Construção

VIGOR DA COPA: Vigorosa

SITUAÇÃO DA VIA: Canteiro Cimentado

FACE Norte

OBSERVAÇÕES GERAIS:

PLANOS
ENGENHARIA

FICHA DE CADASTRAMENTO ARBÓREO

FOTOS:



FICHA DE CADASTRAMENTO ARBÓREO

FICHA: 1145 DATA: 08/06/2021

UTM X 272501 UTM Y 7467759 REGIÃO DE CADASTRAMENTO A-04

ENDEREÇO: Rua Giovana Letícia Ferreira, 196, Bairro - Jd. Novo Cambui

INFORMAÇÕES DO EXEMPLAR

NOME POPULAR: Oiti

NOME CIENTÍFICO: *Licania tomentosa*

ORIGEM: Nativa

CAP (cm): 25 ALTURA (m): 3

INFORMAÇÕES GERAIS

SITUAÇÃO FITOSSANITÁRIA GERAL:

- [ ] Fungos/Pragas/Outros
- [ ] Vandalismo
- [ ] Sistema Radicular Exposto
- [ ] Inclinação Acentuada
- [ ] Risco de Queda
- [ ] Poda Drástica

PRESENÇA PRÓXIMA DE:

- [ ] Poste
- [ ] Rede Subterrânea
- [x] Rede Elétrica
- [ ] Construção

VIGOR DA COPA: Vigorosa

SITUAÇÃO DA VIA: Canteiro Cimentado

FACE Norte

OBSERVAÇÕES GERAIS:

PLANOS
ENGENHARIA

FICHA DE CADASTRAMENTO ARBÓREO

FOTOS:



FICHA DE CADASTRAMENTO ARBÓREO

FICHA: 1146 DATA: 08/06/2021

UTM X 272510 UTM Y 7467771 REGIÃO DE CADASTRAMENTO A-04

ENDEREÇO: Rua Giovana Letícia Ferreira, 364, Bairro - Jd. Novo Cambui

INFORMAÇÕES DO EXEMPLAR

NOME POPULAR: Resedá

NOME CIENTÍFICO: *Lagerstroemia indica*

ORIGEM: Exótica

CAP (cm): 16;16 ALTURA (m): 2,5

INFORMAÇÕES GERAIS

SITUAÇÃO FITOSSANITÁRIA GERAL:

- [ ] Fungos/Pragas/Outros
- [ ] Vandalismo
- [ ] Sistema Radicular Exposto
- [ ] Inclinação Acentuada
- [ ] Risco de Queda
- [ ] Poda Drástica

PRESENÇA PRÓXIMA DE:

- [ ] Poste
- [ ] Rede Subterrânea
- [x] Rede Elétrica
- [ ] Construção

VIGOR DA COPA: Não Vigorosa

SITUAÇÃO DA VIA: Canteiro Cimentado

FACE Sul

OBSERVAÇÕES GERAIS:

PLANOS
ENGENHARIA

FICHA DE CADASTRAMENTO ARBÓREO

FOTOS:



PLANOS
ENGENHARIA

FICHA DE CADASTRAMENTO ARBÓREO

FICHA: 1147 DATA: 08/06/2021

UTM X 272520 UTM Y 7467775 REGIÃO DE CADASTRAMENTO A-04

ENDEREÇO: Rua Giovana Letícia Ferreira, 364, Bairro - Jd. Novo Cambui

INFORMAÇÕES DO EXEMPLAR

NOME POPULAR: Oiti

NOME CIENTÍFICO: *Licania tomentosa*

ORIGEM: Nativa

CAP (cm): ALTURA (m): 5

INFORMAÇÕES GERAIS

SITUAÇÃO FITOSSANITÁRIA GERAL:

- [ ] Fungos/Pragas/Outros
- [ ] Vandalismo
- [ ] Sistema Radicular Exposto
- [ ] Inclinação Acentuada
- [ ] Risco de Queda
- [ ] Poda Drástica

PRESENÇA PRÓXIMA DE:

- [ ] Poste
- [ ] Rede Subterrânea
- [x] Rede Elétrica
- [ ] Construção

VIGOR DA COPA: Vigorosa

SITUAÇÃO DA VIA: Canteiro Cimentado

FACE Sul

OBSERVAÇÕES GERAIS:

PLANOS
ENGENHARIA

FICHA DE CADASTRAMENTO ARBÓREO

FOTOS:





FICHA DE CADASTRAMENTO ARBÓREO

FICHA: 1148 DATA: 08/06/2021

UTM X 272483 UTM Y 7467520 REGIÃO DE CADASTRAMENTO A-04

ENDEREÇO: Rua Marcel de Oliveira, s/n, Bairro - Jd. Das Figueiras Ii

INFORMAÇÕES DO EXEMPLAR

NOME POPULAR: Ipê-amarelo

NOME CIENTÍFICO: *Handroanthus chrysotrichus*

ORIGEM: Nativa

CAP (cm): ALTURA (m): 2

INFORMAÇÕES GERAIS

SITUAÇÃO FITOSSANITÁRIA GERAL:

- [ ] Fungos/Pragas/Outros
- [ ] Vandalismo
- [ ] Sistema Radicular Exposto
- [ ] Inclinação Acentuada
- [ ] Risco de Queda
- [ ] Poda Drástica

PRESENÇA PRÓXIMA DE:

- [x] Poste
- [x] Rede Elétrica
- [ ] Rede Subterrânea
- [x] Construção

VIGOR DA COPA: Vigorosa

SITUAÇÃO DA VIA: Canteiro Cimentado

FACE Oeste

OBSERVAÇÕES GERAIS:

PLANOS
ENGENHARIA

FICHA DE CADASTRAMENTO ARBÓREO

FOTOS:



PLANOS ENGENHARIA

FICHA DE CADASTRAMENTO ARBÓREO

FICHA: 1149 DATA: 08/06/2021

UTM X 272505 UTM Y 7467451 REGIÃO DE CADASTRAMENTO A-04

ENDEREÇO: Rua Marcel de Oliveira, s/n, Bairro - Jd. Das Figueiras Ii

INFORMAÇÕES DO EXEMPLAR

NOME POPULAR: Aroeira-salsa

NOME CIENTÍFICO: *Schinus molle*

ORIGEM: Nativa

CAP (cm): 38;38 ALTURA (m): 4

INFORMAÇÕES GERAIS

SITUAÇÃO FITOSSANITÁRIA GERAL:

- [ ] Fungos/Pragas/Outros
- [ ] Vandalismo
- [ ] Sistema Radicular Exposto
- [ ] Inclinação Acentuada
- [ ] Risco de Queda
- [ ] Poda Drástica

PRESENÇA PRÓXIMA DE:

- [x] Poste
- [x] Rede Elétrica
- [ ] Rede Subterrânea
- [ ] Construção

VIGOR DA COPA: Vigorosa

SITUAÇÃO DA VIA: Canteiro Cimentado

FACE Oeste

OBSERVAÇÕES GERAIS:

PLANOS
ENGENHARIA

FICHA DE CADASTRAMENTO ARBÓREO

FOTOS:





FICHA DE CADASTRAMENTO ARBÓREO

FICHA: 1150 DATA: 08/06/2021

UTM X 272508 UTM Y 7467443 REGIÃO DE CADASTRAMENTO A-04

ENDEREÇO: Rua Marcel de Oliveira, s/n, Bairro - Jd. Das Figueiras Ii

INFORMAÇÕES DO EXEMPLAR

NOME POPULAR: Ipê-amarelo

NOME CIENTÍFICO: *Handroanthus chrysotrichus*

ORIGEM: Nativa

CAP (cm): 44 ALTURA (m): 4

INFORMAÇÕES GERAIS

SITUAÇÃO FITOSSANITÁRIA GERAL:

- [ ] Fungos/Pragas/Outros
- [ ] Vandalismo
- [ ] Sistema Radicular Exposto
- [ ] Inclinação Acentuada
- [ ] Risco de Queda
- [ ] Poda Drástica

PRESENÇA PRÓXIMA DE:

- [x] Poste
- [x] Rede Elétrica
- [ ] Rede Subterrânea
- [ ] Construção

VIGOR DA COPA: Vigorosa

SITUAÇÃO DA VIA: Canteiro Cimentado

FACE Oeste

OBSERVAÇÕES GERAIS:

PLANOS
ENGENHARIA

FICHA DE CADASTRAMENTO ARBÓREO

FOTOS:





FICHA DE CADASTRAMENTO ARBÓREO

FICHA: 1151 DATA: 08/06/2021

UTM X 272522 UTM Y 7467398 REGIÃO DE CADASTRAMENTO A-04

ENDEREÇO: Rua Marcel de Oliveira, s/n, Bairro - Jd. Das Figueiras Ii

INFORMAÇÕES DO EXEMPLAR

NOME POPULAR: Cássia-imperial

NOME CIENTÍFICO: *Cassia fistula*

ORIGEM: Exótica

CAP (cm): 50 ALTURA (m): 6

INFORMAÇÕES GERAIS

SITUAÇÃO FITOSSANITÁRIA GERAL:

- [ ] Fungos/Pragas/Outros
- [ ] Vandalismo
- [ ] Sistema Radicular Exposto
- [ ] Inclinação Acentuada
- [ ] Risco de Queda
- [ ] Poda Drástica

PRESENÇA PRÓXIMA DE:

- [ ] Poste
- [ ] Rede Subterrânea
- [x] Rede Elétrica
- [ ] Construção

VIGOR DA COPA: Vigorosa

SITUAÇÃO DA VIA: Canteiro Cimentado

FACE Oeste

OBSERVAÇÕES GERAIS:

PLANOS
ENGENHARIA

FICHA DE CADASTRAMENTO ARBÓREO

FOTOS:





FICHA DE CADASTRAMENTO ARBÓREO

FICHA: 1152 DATA: 08/06/2021

UTM X 272523 UTM Y 7467395 REGIÃO DE CADASTRAMENTO A-04

ENDEREÇO: Rua Marcel de Oliveira, s/n, Bairro - Jd. Das Figueiras Ii

INFORMAÇÕES DO EXEMPLAR

NOME POPULAR: Mangueira

NOME CIENTÍFICO: *Mangifera indica*

ORIGEM: Exótica

CAP (cm): 88;44 ALTURA (m): 6

INFORMAÇÕES GERAIS

SITUAÇÃO FITOSSANITÁRIA GERAL:

- [ ] Fungos/Pragas/Outros
- [ ] Vandalismo
- [ ] Sistema Radicular Exposto
- [ ] Inclinação Acentuada
- [ ] Risco de Queda
- [ ] Poda Drástica

PRESENÇA PRÓXIMA DE:

- [ ] Poste
- [ ] Rede Subterrânea
- [x] Rede Elétrica
- [ ] Construção

VIGOR DA COPA: Vigorosa

SITUAÇÃO DA VIA: Canteiro Ajardinado

FACE Oeste

OBSERVAÇÕES GERAIS:

PLANOS
ENGENHARIA

FICHA DE CADASTRAMENTO ARBÓREO

FOTOS:



FICHA DE CADASTRAMENTO ARBÓREO

FICHA: 1153 DATA: 08/06/2021

UTM X 272524 UTM Y 7467392 REGIÃO DE CADASTRAMENTO A-04

ENDEREÇO: Rua Marcel de Oliveira, s/n, Bairro - Jd. Das Figueiras Ii

INFORMAÇÕES DO EXEMPLAR

NOME POPULAR: Murta

NOME CIENTÍFICO: *Murraya paniculata*

ORIGEM: Exótica

CAP (cm): ALTURA (m): 2

INFORMAÇÕES GERAIS

SITUAÇÃO FITOSSANITÁRIA GERAL:

- [ ] Fungos/Pragas/Outros
- [ ] Vandalismo
- [ ] Sistema Radicular Exposto
- [ ] Inclinação Acentuada
- [ ] Risco de Queda
- [ ] Poda Drástica

PRESENÇA PRÓXIMA DE:

- [ ] Poste
- [ ] Rede Subterrânea
- [x] Rede Elétrica
- [ ] Construção

VIGOR DA COPA: Vigorosa

SITUAÇÃO DA VIA: Canteiro Ajardinado

FACE Oeste

OBSERVAÇÕES GERAIS:

PLANOS
ENGENHARIA

FICHA DE CADASTRAMENTO ARBÓREO

FOTOS:



PLANOS
ENGENHARIA

FICHA DE CADASTRAMENTO ARBÓREO

FICHA: 1154 DATA: 08/06/2021

UTM X 272556 UTM Y 7467355 REGIÃO DE CADASTRAMENTO A-04

ENDEREÇO: Rua Seis, s/n, Bairro - Jd. Das Figueiras Ii

INFORMAÇÕES DO EXEMPLAR

NOME POPULAR:

NOME CIENTÍFICO:

ORIGEM:

CAP (cm): ALTURA (m):

INFORMAÇÕES GERAIS

SITUAÇÃO FITOSSANITÁRIA GERAL:

- [ ] Fungos/Pragas/Outros
- [ ] Vandalismo
- [ ] Sistema Radicular Exposto
- [ ] Inclinação Acentuada
- [ ] Risco de Queda
- [ ] Poda Drástica

PRESENÇA PRÓXIMA DE:

- [ ] Poste
- [ ] Rede Elétrica
- [ ] Rede Subterrânea
- [ ] Construção

VIGOR DA COPA:

SITUAÇÃO DA VIA:

FACE Sul

OBSERVAÇÕES GERAIS:

Trecho sem arborização.

PLANOS
ENGENHARIA

FICHA DE CADASTRAMENTO ARBÓREO

FOTOS:





PLANOS
ENGENHARIA

FICHA DE CADASTRAMENTO ARBÓREO

FICHA: 1155 DATA: 08/06/2021

UTM X 272584 UTM Y 7467373 REGIÃO DE CADASTRAMENTO A-04

ENDEREÇO: Rua Seis, s/n, Bairro - Jd. Das Figueiras Ii

INFORMAÇÕES DO EXEMPLAR

NOME POPULAR: Pata-de-vaca

NOME CIENTÍFICO: *Bauhinia forficata*

ORIGEM: Nativa

CAP (cm): 50;50 ALTURA (m): 5

INFORMAÇÕES GERAIS

SITUAÇÃO FITOSSANITÁRIA GERAL:

- ☐ Fungos/Pragas/Outros
- ☐ Vandalismo
- ☐ Sistema Radicular Exposto
- ☐ Inclinação Acentuada
- ☐ Risco de Queda
- ☐ Poda Drástica

PRESENÇA PRÓXIMA DE:

- ☐ Poste
- ☐ Rede Elétrica
- ☐ Rede Subterrânea
- ☐ Construção

VIGOR DA COPA: Vigorosa

SITUAÇÃO DA VIA: Canteiro Cimentado

FACE Sul

OBSERVAÇÕES GERAIS:

PLANOS
ENGENHARIA

FICHA DE CADASTRAMENTO ARBÓREO

FOTOS:





PLANOS
ENGENHARIA

FICHA DE CADASTRAMENTO ARBÓREO

FICHA: 1156 DATA: 08/06/2021

UTM X 272622 UTM Y 7467380 REGIÃO DE CADASTRAMENTO A-04

ENDEREÇO: Rua Seis, s/n, Bairro - Jd. Das Figueiras Ii

INFORMAÇÕES DO EXEMPLAR

NOME POPULAR:

NOME CIENTÍFICO:

ORIGEM:

CAP (cm): ALTURA (m):

INFORMAÇÕES GERAIS

SITUAÇÃO FITOSSANITÁRIA GERAL:

- [ ] Fungos/Pragas/Outros
- [ ] Vandalismo
- [ ] Sistema Radicular Exposto
- [ ] Inclinação Acentuada
- [ ] Risco de Queda
- [ ] Poda Drástica

PRESENÇA PRÓXIMA DE:

- [ ] Poste
- [ ] Rede Elétrica
- [ ] Rede Subterrânea
- [ ] Construção

VIGOR DA COPA:

SITUAÇÃO DA VIA:

FACE Sul

OBSERVAÇÕES GERAIS:

Trecho sem arborização.

PLANOS
ENGENHARIA

FICHA DE CADASTRAMENTO ARBÓREO

FOTOS:





FICHA DE CADASTRAMENTO ARBÓREO

FICHA: 1157 DATA: 08/06/2021

UTM X 272642 UTM Y 7467416 REGIÃO DE CADASTRAMENTO A-04

ENDEREÇO: Rua Izaias Parra Girodo, s/n, Bairro - Jd. Das Figueiras Ii

INFORMAÇÕES DO EXEMPLAR

NOME POPULAR: Oiti

NOME CIENTÍFICO: *Licania tomentosa*

ORIGEM: Nativa

CAP (cm): 38;38 ALTURA (m):

INFORMAÇÕES GERAIS

SITUAÇÃO FITOSSANITÁRIA GERAL:

- [ ] Fungos/Pragas/Outros
- [ ] Vandalismo
- [ ] Sistema Radicular Exposto
- [ ] Inclinação Acentuada
- [ ] Risco de Queda
- [ ] Poda Drástica

PRESENÇA PRÓXIMA DE:

- [ ] Poste
- [x] Rede Elétrica
- [ ] Rede Subterrânea
- [ ] Construção

VIGOR DA COPA: Vigorosa

SITUAÇÃO DA VIA: Canteiro Ajardinado

FACE Leste

OBSERVAÇÕES GERAIS:

PLANOS
ENGENHARIA

FICHA DE CADASTRAMENTO ARBÓREO

FOTOS:



FICHA DE CADASTRAMENTO ARBÓREO

FICHA: 1158 DATA: 08/06/2021

UTM X 272636 UTM Y 7467434 REGIÃO DE CADASTRAMENTO A-04

ENDEREÇO: Rua Izaias Parra Girodo, s/n, Bairro - Jd. Das Figueiras Ii

INFORMAÇÕES DO EXEMPLAR

NOME POPULAR: Oiti

NOME CIENTÍFICO: *Licania tomentosa*

ORIGEM: Nativa

CAP (cm): 31;31;31 ALTURA (m): 5

INFORMAÇÕES GERAIS

SITUAÇÃO FITOSSANITÁRIA GERAL:

- [ ] Fungos/Pragas/Outros
- [ ] Vandalismo
- [ ] Sistema Radicular Exposto
- [ ] Inclinação Acentuada
- [ ] Risco de Queda
- [ ] Poda Drástica

PRESENÇA PRÓXIMA DE:

- [ ] Poste
- [x] Rede Elétrica
- [ ] Rede Subterrânea
- [ ] Construção

VIGOR DA COPA: Vigorosa

SITUAÇÃO DA VIA: Canteiro Cimentado

FACE Leste

OBSERVAÇÕES GERAIS:

PLANOS
ENGENHARIA

FICHA DE CADASTRAMENTO ARBÓREO

FOTOS:



FICHA DE CADASTRAMENTO ARBÓREO

FICHA: 1159 DATA: 08/06/2021

UTM X 272602 UTM Y 7467536 REGIÃO DE CADASTRAMENTO A-04

ENDEREÇO: Rua Izaias Parra Girodo, s/n, Bairro - Jd. Das Figueiras Ii

INFORMAÇÕES DO EXEMPLAR

NOME POPULAR: Oiti

NOME CIENTÍFICO: *Licania tomentosa*

ORIGEM: Nativa

CAP (cm): 50 ALTURA (m): 4

INFORMAÇÕES GERAIS

SITUAÇÃO FITOSSANITÁRIA GERAL:

- ☐ Fungos/Pragas/Outros
- ☐ Vandalismo
- ☐ Sistema Radicular Exposto
- ☐ Inclinação Acentuada
- ☐ Risco de Queda
- ☐ Poda Drástica

PRESENÇA PRÓXIMA DE:

- ☐ Poste
- ☐ Rede Elétrica
- ☐ Rede Subterrânea
- ☐ Construção

VIGOR DA COPA: Vigorosa

SITUAÇÃO DA VIA: Canteiro Cimentado

FACE Leste

OBSERVAÇÕES GERAIS:

PLANOS
ENGENHARIA

FICHA DE CADASTRAMENTO ARBÓREO

FOTOS:





FICHA DE CADASTRAMENTO ARBÓREO

FICHA: 1160 DATA: 08/06/2021

UTM X 272604 UTM Y 7467529 REGIÃO DE CADASTRAMENTO A-04

ENDEREÇO: Rua Izaias Parra Girodo, s/n, Bairro - Jd. Das Figueiras Ii

INFORMAÇÕES DO EXEMPLAR

NOME POPULAR: Oiti

NOME CIENTÍFICO: *Licania tomentosa*

ORIGEM: Nativa

CAP (cm): 50 ALTURA (m): 4

INFORMAÇÕES GERAIS

SITUAÇÃO FITOSSANITÁRIA GERAL:

- [ ] Fungos/Pragas/Outros
- [ ] Vandalismo
- [ ] Sistema Radicular Exposto
- [ ] Inclinação Acentuada
- [ ] Risco de Queda
- [ ] Poda Drástica

PRESENÇA PRÓXIMA DE:

- [ ] Poste
- [ ] Rede Elétrica
- [ ] Rede Subterrânea
- [x] Construção

VIGOR DA COPA: Vigorosa

SITUAÇÃO DA VIA: Canteiro Cimentado

FACE Leste

OBSERVAÇÕES GERAIS:

PLANOS
ENGENHARIA

FICHA DE CADASTRAMENTO ARBÓREO

FOTOS:



FICHA DE CADASTRAMENTO ARBÓREO

FICHA: 1161 DATA: 08/06/2021

UTM X 272595 UTM Y 7467555 REGIÃO DE CADASTRAMENTO A-04

ENDEREÇO: Rua Izaias Parra Girodo, s/n, Bairro - Jd. Das Figueiras Ii

INFORMAÇÕES DO EXEMPLAR

NOME POPULAR: Escova-de-garrafa

NOME CIENTÍFICO: *Callistemon viminalis*

ORIGEM: Exótica

CAP (cm): 22;22;22 ALTURA (m): 3

INFORMAÇÕES GERAIS

SITUAÇÃO FITOSSANITÁRIA GERAL:

- [ ] Fungos/Pragas/Outros
- [ ] Vandalismo
- [ ] Sistema Radicular Exposto
- [ ] Inclinação Acentuada
- [ ] Risco de Queda
- [ ] Poda Drástica

PRESENÇA PRÓXIMA DE:

- [ ] Poste
- [ ] Rede Subterrânea
- [x] Rede Elétrica
- [ ] Construção

VIGOR DA COPA: Vigorosa

SITUAÇÃO DA VIA: Canteiro Ajardinado

FACE Leste

OBSERVAÇÕES GERAIS:

PLANOS
ENGENHARIA

FICHA DE CADASTRAMENTO ARBÓREO

FOTOS:



FICHA DE CADASTRAMENTO ARBÓREO

FICHA: 1162 DATA: 08/06/2021

UTM X 272561 UTM Y 7467576 REGIÃO DE CADASTRAMENTO A-04

ENDEREÇO: Rua Alzira Bosco Rosolen, s/n, Bairro - Jd. Das Figueiras Ii

INFORMAÇÕES DO EXEMPLAR

NOME POPULAR:

NOME CIENTÍFICO:

ORIGEM:

CAP (cm): ALTURA (m):

INFORMAÇÕES GERAIS

SITUAÇÃO FITOSSANITÁRIA GERAL:

- [ ] Fungos/Pragas/Outros
- [ ] Inclinação Acentuada
- [ ] Vandalismo
- [ ] Risco de Queda
- [ ] Sistema Radicular Exposto
- [ ] Poda Drástica

PRESENÇA PRÓXIMA DE:

- [ ] Poste
- [ ] Rede Subterrânea
- [ ] Rede Elétrica
- [ ] Construção

VIGOR DA COPA:

SITUAÇÃO DA VIA:

FACE Norte

OBSERVAÇÕES GERAIS:

Trecho sem arborização.

PLANOS
ENGENHARIA

FICHA DE CADASTRAMENTO ARBÓREO

FOTOS:





FICHA DE CADASTRAMENTO ARBÓREO

FICHA: 1163 DATA: 08/06/2021

UTM X 272530 UTM Y 7467544 REGIÃO DE CADASTRAMENTO A-04

ENDEREÇO: Rua Profa. Rachel Lindquist, s/n, Bairro - Jd. Das Figueiras Ii

INFORMAÇÕES DO EXEMPLAR

NOME POPULAR: Oiti

NOME CIENTÍFICO: *Licania tomentosa*

ORIGEM: Nativa

CAP (cm): 41;41;41;41 ALTURA (m): 5

INFORMAÇÕES GERAIS

SITUAÇÃO FITOSSANITÁRIA GERAL:

- [ ] Fungos/Pragas/Outros
- [ ] Vandalismo
- [ ] Sistema Radicular Exposto
- [ ] Inclinação Acentuada
- [ ] Risco de Queda
- [ ] Poda Drástica

PRESENÇA PRÓXIMA DE:

- [ ] Poste
- [ ] Rede Subterrânea
- [x] Rede Elétrica
- [ ] Construção

VIGOR DA COPA: Vigorosa

SITUAÇÃO DA VIA: Canteiro Cimentado

FACE Leste

OBSERVAÇÕES GERAIS:

PLANOS
ENGENHARIA

FICHA DE CADASTRAMENTO ARBÓREO

FOTOS:



FICHA DE CADASTRAMENTO ARBÓREO

FICHA: 1164 DATA: 08/06/2021

UTM X 272537 UTM Y 7467526 REGIÃO DE CADASTRAMENTO A-04

ENDEREÇO: Rua Profa. Rachel Lindquist, s/n, Bairro - Jd. Das Figueiras Ii

INFORMAÇÕES DO EXEMPLAR

NOME POPULAR: Oiti

NOME CIENTÍFICO: *Licania tomentosa*

ORIGEM: Nativa

CAP (cm): 16;16 ALTURA (m): 3

INFORMAÇÕES GERAIS

SITUAÇÃO FITOSSANITÁRIA GERAL:

- [ ] Fungos/Pragas/Outros
- [ ] Vandalismo
- [ ] Sistema Radicular Exposto
- [ ] Inclinação Acentuada
- [ ] Risco de Queda
- [ ] Poda Drástica

PRESENÇA PRÓXIMA DE:

- [ ] Poste
- [ ] Rede Subterrânea
- [x] Rede Elétrica
- [ ] Construção

VIGOR DA COPA: Vigorosa

SITUAÇÃO DA VIA: Canteiro Cimentado

FACE Leste

OBSERVAÇÕES GERAIS:

PLANOS
ENGENHARIA

FICHA DE CADASTRAMENTO ARBÓREO

FOTOS:





FICHA DE CADASTRAMENTO ARBÓREO

FICHA: 1165 DATA: 08/06/2021

UTM X 272538 UTM Y 7467522 REGIÃO DE CADASTRAMENTO A-04

ENDEREÇO: Rua Profa. Rachel Lindquist, s/n, Bairro - Jd. Das Figueiras Ii

INFORMAÇÕES DO EXEMPLAR

NOME POPULAR: Oiti

NOME CIENTÍFICO: *Licania tomentosa*

ORIGEM: Nativa

CAP (cm): 38;38;28;28;19;19;19 ALTURA (m): 4

INFORMAÇÕES GERAIS

SITUAÇÃO FITOSSANITÁRIA GERAL:

- [ ] Fungos/Pragas/Outros
- [ ] Vandalismo
- [ ] Sistema Radicular Exposto
- [ ] Inclinação Acentuada
- [ ] Risco de Queda
- [x] Poda Drástica

PRESENÇA PRÓXIMA DE:

- [ ] Poste
- [x] Rede Elétrica
- [ ] Rede Subterrânea
- [ ] Construção

VIGOR DA COPA: Vigorosa

SITUAÇÃO DA VIA: Canteiro Cimentado

FACE Oeste

OBSERVAÇÕES GERAIS:

PLANOS
ENGENHARIA

FICHA DE CADASTRAMENTO ARBÓREO

FOTOS:



FICHA DE CADASTRAMENTO ARBÓREO

FICHA: 1166 DATA: 08/06/2021

UTM X 272547 UTM Y 7467526 REGIÃO DE CADASTRAMENTO A-04

ENDEREÇO: Rua Profa. Rachel Lindquist, s/n, Bairro - Jd. Das Figueiras Ii

INFORMAÇÕES DO EXEMPLAR

NOME POPULAR: Seafórtia

NOME CIENTÍFICO: *Archontophoenix cunninghamii*

ORIGEM: Exótica

CAP (cm): 44;44;44 ALTURA (m): 2

INFORMAÇÕES GERAIS

SITUAÇÃO FITOSSANITÁRIA GERAL:

- [ ] Fungos/Pragas/Outros
- [ ] Vandalismo
- [ ] Sistema Radicular Exposto
- [ ] Inclinação Acentuada
- [ ] Risco de Queda
- [ ] Poda Drástica

PRESENÇA PRÓXIMA DE:

- [ ] Poste
- [ ] Rede Subterrânea
- [x] Rede Elétrica
- [ ] Construção

VIGOR DA COPA: Vigorosa

SITUAÇÃO DA VIA: Canteiro Cimentado

FACE Oeste

OBSERVAÇÕES GERAIS:

PLANOS
ENGENHARIA

FICHA DE CADASTRAMENTO ARBÓREO

FOTOS:



PLANOS
ENGENHARIA

FICHA DE CADASTRAMENTO ARBÓREO

FICHA: 1167 DATA: 08/06/2021

UTM X 272549 UTM Y 7467522 REGIÃO DE CADASTRAMENTO A-04

ENDEREÇO: Rua Profa. Rachel Lindquist, s/n, Bairro - Jd. Das Figueiras Ii

INFORMAÇÕES DO EXEMPLAR

NOME POPULAR: Pata-de-vaca

NOME CIENTÍFICO: *Bauhinia forficata*

ORIGEM: Nativa

CAP (cm): ALTURA (m): 4

INFORMAÇÕES GERAIS

SITUAÇÃO FITOSSANITÁRIA GERAL:

- [ ] Fungos/Pragas/Outros
- [ ] Vandalismo
- [ ] Sistema Radicular Exposto
- [ ] Inclinação Acentuada
- [ ] Risco de Queda
- [ ] Poda Drástica

PRESENÇA PRÓXIMA DE:

- [ ] Poste
- [ ] Rede Subterrânea
- [x] Rede Elétrica
- [ ] Construção

VIGOR DA COPA: Vigorosa

SITUAÇÃO DA VIA: Canteiro Cimentado

FACE Oeste

OBSERVAÇÕES GERAIS:

PLANOS
ENGENHARIA

FICHA DE CADASTRAMENTO ARBÓREO

FOTOS:





FICHA DE CADASTRAMENTO ARBÓREO

FICHA: 1168 DATA: 08/06/2021

UTM X 272545 UTM Y 7467531 REGIÃO DE CADASTRAMENTO A-04

ENDEREÇO: Rua Profa. Rachel Lindquist, s/n, Bairro - Jd. Das Figueiras Ii

INFORMAÇÕES DO EXEMPLAR

NOME POPULAR: Aroeira-salsa

NOME CIENTÍFICO: *Schinus molle*

ORIGEM: Nativa

CAP (cm): ALTURA (m): 4

INFORMAÇÕES GERAIS

SITUAÇÃO FITOSSANITÁRIA GERAL:

- [ ] Fungos/Pragas/Outros
- [ ] Vandalismo
- [ ] Sistema Radicular Exposto
- [ ] Inclinação Acentuada
- [ ] Risco de Queda
- [ ] Poda Drástica

PRESENÇA PRÓXIMA DE:

- [ ] Poste
- [ ] Rede Subterrânea
- [x] Rede Elétrica
- [ ] Construção

VIGOR DA COPA: Vigorosa

SITUAÇÃO DA VIA: Canteiro Cimentado

FACE Oeste

OBSERVAÇÕES GERAIS:

PLANOS
ENGENHARIA

FICHA DE CADASTRAMENTO ARBÓREO

FOTOS:



FICHA DE CADASTRAMENTO ARBÓREO

FICHA: 1169 DATA: 08/06/2021

UTM X 272554 UTM Y 7467475 REGIÃO DE CADASTRAMENTO A-04

ENDEREÇO: Rua Profa. Rachel Lindquist, s/n, Bairro - Jd. Das Figueiras Ii

INFORMAÇÕES DO EXEMPLAR

NOME POPULAR: Fruta-do-conde

NOME CIENTÍFICO: *Annona squamosa*

ORIGEM: Exótica

CAP (cm): 22 ALTURA (m): 3

INFORMAÇÕES GERAIS

SITUAÇÃO FITOSSANITÁRIA GERAL:

- [ ] Fungos/Pragas/Outros
- [ ] Vandalismo
- [ ] Sistema Radicular Exposto
- [ ] Inclinação Acentuada
- [ ] Risco de Queda
- [ ] Poda Drástica

PRESENÇA PRÓXIMA DE:

- [ ] Poste
- [ ] Rede Subterrânea
- [x] Rede Elétrica
- [ ] Construção

VIGOR DA COPA: Vigorosa

SITUAÇÃO DA VIA: Canteiro Cimentado

FACE Leste

OBSERVAÇÕES GERAIS:

PLANOS
ENGENHARIA

FICHA DE CADASTRAMENTO ARBÓREO

FOTOS:



FICHA DE CADASTRAMENTO ARBÓREO

FICHA: 1170 DATA: 08/06/2021

UTM X 272562 UTM Y 7467451 REGIÃO DE CADASTRAMENTO A-04

ENDEREÇO: Rua Profa. Rachel Lindquist, s/n, Bairro - Jd. Das Figueiras Ii

INFORMAÇÕES DO EXEMPLAR

NOME POPULAR: Graviola

NOME CIENTÍFICO: *Annona muricata*

ORIGEM: Exótica

CAP (cm): 53 ALTURA (m): 6

INFORMAÇÕES GERAIS

SITUAÇÃO FITOSSANITÁRIA GERAL:

- [ ] Fungos/Pragas/Outros
- [ ] Vandalismo
- [ ] Sistema Radicular Exposto
- [ ] Inclinação Acentuada
- [ ] Risco de Queda
- [ ] Poda Drástica

PRESENÇA PRÓXIMA DE:

- [ ] Poste
- [ ] Rede Subterrânea
- [x] Rede Elétrica
- [ ] Construção

VIGOR DA COPA: Vigorosa

SITUAÇÃO DA VIA: Canteiro Cimentado

FACE Leste

OBSERVAÇÕES GERAIS:

PLANOS
ENGENHARIA

FICHA DE CADASTRAMENTO ARBÓREO

FOTOS:



FICHA DE CADASTRAMENTO ARBÓREO

FICHA: 1171 DATA: 08/06/2021

UTM X 272572 UTM Y 7467454 REGIÃO DE CADASTRAMENTO A-04

ENDEREÇO: Rua Profa. Rachel Lindquist, s/n, Bairro - Jd. Das Figueiras Ii

INFORMAÇÕES DO EXEMPLAR

NOME POPULAR: Fruta-do-conde

NOME CIENTÍFICO: *Annona squamosa*

ORIGEM: Exótica

CAP (cm): 22;22 ALTURA (m): 4

INFORMAÇÕES GERAIS

SITUAÇÃO FITOSSANITÁRIA GERAL:

- [ ] Fungos/Pragas/Outros
- [ ] Vandalismo
- [ ] Sistema Radicular Exposto
- [ ] Inclinação Acentuada
- [ ] Risco de Queda
- [ ] Poda Drástica

PRESENÇA PRÓXIMA DE:

- [ ] Poste
- [ ] Rede Subterrânea
- [x] Rede Elétrica
- [ ] Construção

VIGOR DA COPA: Vigorosa

SITUAÇÃO DA VIA: Canteiro Cimentado

FACE Oeste

OBSERVAÇÕES GERAIS:

PLANOS
ENGENHARIA

FICHA DE CADASTRAMENTO ARBÓREO

FOTOS:



FICHA DE CADASTRAMENTO ARBÓREO

FICHA: 1172 DATA: 08/06/2021

UTM X 272575 UTM Y 7467445 REGIÃO DE CADASTRAMENTO A-04

ENDEREÇO: Rua Profa. Rachel Lindquist, s/n, Bairro - Jd. Das Figueiras Ii

INFORMAÇÕES DO EXEMPLAR

NOME POPULAR: Murta

NOME CIENTÍFICO: *Murraya paniculata*

ORIGEM: Exótica

CAP (cm): ALTURA (m): 2

INFORMAÇÕES GERAIS

SITUAÇÃO FITOSSANITÁRIA GERAL:

- [ ] Fungos/Pragas/Outros
- [ ] Vandalismo
- [ ] Sistema Radicular Exposto
- [ ] Inclinação Acentuada
- [ ] Risco de Queda
- [ ] Poda Drástica

PRESENÇA PRÓXIMA DE:

- [ ] Poste
- [ ] Rede Subterrânea
- [x] Rede Elétrica
- [ ] Construção

VIGOR DA COPA: Vigorosa

SITUAÇÃO DA VIA: Canteiro Cimentado

FACE Oeste

OBSERVAÇÕES GERAIS:

PLANOS
ENGENHARIA

FICHA DE CADASTRAMENTO ARBÓREO

FOTOS:



FICHA DE CADASTRAMENTO ARBÓREO

FICHA: 1173 DATA: 08/06/2021

UTM X 272577 UTM Y 7467440 REGIÃO DE CADASTRAMENTO A-04

ENDEREÇO: Rua Profa. Rachel Lindquist, s/n, Bairro - Jd. Das Figueiras Ii

INFORMAÇÕES DO EXEMPLAR

NOME POPULAR: Murta

NOME CIENTÍFICO: *Murraya paniculata*

ORIGEM: Exótica

CAP (cm): 16;1 ALTURA (m): 2

INFORMAÇÕES GERAIS

SITUAÇÃO FITOSSANITÁRIA GERAL:

- [ ] Fungos/Pragas/Outros
- [ ] Vandalismo
- [ ] Sistema Radicular Exposto
- [ ] Inclinação Acentuada
- [ ] Risco de Queda
- [ ] Poda Drástica

PRESENÇA PRÓXIMA DE:

- [ ] Poste
- [ ] Rede Subterrânea
- [x] Rede Elétrica
- [ ] Construção

VIGOR DA COPA: Vigorosa

SITUAÇÃO DA VIA: Canteiro Cimentado

FACE Oeste

OBSERVAÇÕES GERAIS:

PLANOS
ENGENHARIA

FICHA DE CADASTRAMENTO ARBÓREO

FOTOS:



PLANOS ENGENHARIA

FICHA DE CADASTRAMENTO ARBÓREO

FICHA: 1174 DATA: 08/06/2021

UTM X 272504 UTM Y 7467556 REGIÃO DE CADASTRAMENTO A-04

ENDEREÇO: Rua Alzira Bosco Rosolen, s/n, Bairro - Jd. Das Figueiras Ii

INFORMAÇÕES DO EXEMPLAR

NOME POPULAR:

NOME CIENTÍFICO:

ORIGEM:

CAP (cm): ALTURA (m):

INFORMAÇÕES GERAIS

SITUAÇÃO FITOSSANITÁRIA GERAL:

- [ ] Fungos/Pragas/Outros
- [ ] Vandalismo
- [ ] Sistema Radicular Exposto
- [ ] Inclinação Acentuada
- [ ] Risco de Queda
- [ ] Poda Drástica

PRESENÇA PRÓXIMA DE:

- [ ] Poste
- [ ] Rede Elétrica
- [ ] Rede Subterrânea
- [ ] Construção

VIGOR DA COPA:

SITUAÇÃO DA VIA:

FACE Norte

OBSERVAÇÕES GERAIS:

Trecho sem arborização.

PLANOS
ENGENHARIA

FICHA DE CADASTRAMENTO ARBÓREO

FOTOS:



FICHA DE CADASTRAMENTO ARBÓREO

FICHA: 1175 DATA: 08/06/2021

UTM X 271717 UTM Y 7467135 REGIÃO DE CADASTRAMENTO A-04

ENDEREÇO: Rua Delfino, 354, Bairro - Jardim Vila Verde

INFORMAÇÕES DO EXEMPLAR

NOME POPULAR:

NOME CIENTÍFICO:

ORIGEM:

CAP (cm): ALTURA (m):

INFORMAÇÕES GERAIS

SITUAÇÃO FITOSSANITÁRIA GERAL:

- [ ] Fungos/Pragas/Outros
- [ ] Vandalismo
- [ ] Sistema Radicular Exposto
- [ ] Inclinação Acentuada
- [ ] Risco de Queda
- [ ] Poda Drástica

PRESENÇA PRÓXIMA DE:

- [ ] Poste
- [ ] Rede Elétrica
- [ ] Rede Subterrânea
- [ ] Construção

VIGOR DA COPA:

SITUAÇÃO DA VIA:

FACE Leste

OBSERVAÇÕES GERAIS:

Trecho sem arborização.

PLANOS
ENGENHARIA

FICHA DE CADASTRAMENTO ARBÓREO

FOTOS:





FICHA DE CADASTRAMENTO ARBÓREO

FICHA: 1176 DATA: 08/06/2021

UTM X 271660 UTM Y 7467206 REGIÃO DE CADASTRAMENTO A-04

ENDEREÇO: Rua Camomila, 243, Bairro - Jardim Vila Verde

INFORMAÇÕES DO EXEMPLAR

NOME POPULAR:

NOME CIENTÍFICO:

ORIGEM:

CAP (cm): ALTURA (m):

INFORMAÇÕES GERAIS

SITUAÇÃO FITOSSANITÁRIA GERAL:

- [ ] Fungos/Pragas/Outros
- [ ] Vandalismo
- [ ] Sistema Radicular Exposto
- [ ] Inclinação Acentuada
- [ ] Risco de Queda
- [ ] Poda Drástica

PRESENÇA PRÓXIMA DE:

- [ ] Poste
- [ ] Rede Elétrica
- [ ] Rede Subterrânea
- [ ] Construção

VIGOR DA COPA:

SITUAÇÃO DA VIA:

FACE Norte

OBSERVAÇÕES GERAIS:

Trecho sem arborização.

PLANOS
ENGENHARIA

FICHA DE CADASTRAMENTO ARBÓREO

FOTOS:





FICHA DE CADASTRAMENTO ARBÓREO

FICHA: 1177 DATA: 08/06/2021

UTM X 271697 UTM Y 7466964 REGIÃO DE CADASTRAMENTO A-04

ENDEREÇO: Rua Groxina, 176, Bairro - Jardim Vila Verde

INFORMAÇÕES DO EXEMPLAR

NOME POPULAR: Pitanga

NOME CIENTÍFICO: *Eugenia uniflora*

ORIGEM: Nativa

CAP (cm): 22;22;22;22;22 ALTURA (m): 5

INFORMAÇÕES GERAIS

SITUAÇÃO FITOSSANITÁRIA GERAL:

- [ ] Fungos/Pragas/Outros
- [ ] Vandalismo
- [ ] Sistema Radicular Exposto
- [ ] Inclinação Acentuada
- [ ] Risco de Queda
- [ ] Poda Drástica

PRESENÇA PRÓXIMA DE:

- [ ] Poste
- [ ] Rede Subterrânea
- [x] Rede Elétrica
- [ ] Construção

VIGOR DA COPA: Vigorosa

SITUAÇÃO DA VIA: Canteiro Ajardinado

FACE Sul

OBSERVAÇÕES GERAIS:

PLANOS
ENGENHARIA

FICHA DE CADASTRAMENTO ARBÓREO

FOTOS:



PLANOS ENGENHARIA

FICHA DE CADASTRAMENTO ARBÓREO

FICHA: 1178 DATA: 08/06/2021

UTM X 271695 UTM Y 7466956 REGIÃO DE CADASTRAMENTO A-04

ENDEREÇO: Rua Groxina, 166, Bairro - Jardim Vila Verde

INFORMAÇÕES DO EXEMPLAR

NOME POPULAR: Palmeira-areca

NOME CIENTÍFICO: *Dypsis lutescens*

ORIGEM: Exótica

CAP (cm): 22;22;22 ALTURA (m): 4

INFORMAÇÕES GERAIS

SITUAÇÃO FITOSSANITÁRIA GERAL:

- [ ] Fungos/Pragas/Outros
- [ ] Vandalismo
- [ ] Sistema Radicular Exposto
- [ ] Inclinação Acentuada
- [ ] Risco de Queda
- [ ] Poda Drástica

PRESENÇA PRÓXIMA DE:

- [ ] Poste
- [ ] Rede Subterrânea
- [x] Rede Elétrica
- [ ] Construção

VIGOR DA COPA: Vigorosa

SITUAÇÃO DA VIA: Canteiro Ajardinado

FACE Sul

OBSERVAÇÕES GERAIS:

PLANOS
ENGENHARIA

FICHA DE CADASTRAMENTO ARBÓREO

FOTOS:



FICHA DE CADASTRAMENTO ARBÓREO

FICHA: 1179 DATA: 08/06/2021

UTM X 271691 UTM Y 7466944 REGIÃO DE CADASTRAMENTO A-04

ENDEREÇO: Rua Groxina, 156, Bairro - Jardim Vila Verde

INFORMAÇÕES DO EXEMPLAR

NOME POPULAR: Palmeira-areca

NOME CIENTÍFICO: *Dypsis lutescens*

ORIGEM: Exótica

CAP (cm): 22;22;22;22 ALTURA (m): 4

INFORMAÇÕES GERAIS

SITUAÇÃO FITOSSANITÁRIA GERAL:

- [ ] Fungos/Pragas/Outros
- [ ] Vandalismo
- [ ] Sistema Radicular Exposto
- [ ] Inclinação Acentuada
- [ ] Risco de Queda
- [ ] Poda Drástica

PRESENÇA PRÓXIMA DE:

- [ ] Poste
- [x] Rede Elétrica
- [ ] Rede Subterrânea
- [ ] Construção

VIGOR DA COPA: Vigorosa

SITUAÇÃO DA VIA: Canteiro Ajardinado

FACE Sul

OBSERVAÇÕES GERAIS:

PLANOS
ENGENHARIA

FICHA DE CADASTRAMENTO ARBÓREO

FOTOS:



FICHA DE CADASTRAMENTO ARBÓREO

FICHA: 1180 DATA: 08/06/2021

UTM X 271708 UTM Y 7466900 REGIÃO DE CADASTRAMENTO A-04

ENDEREÇO: Rua Flôr de Liz, 99, Bairro - Jardim Vila Verde

INFORMAÇÕES DO EXEMPLAR

NOME POPULAR:

NOME CIENTÍFICO:

ORIGEM:

CAP (cm): ALTURA (m):

INFORMAÇÕES GERAIS

SITUAÇÃO FITOSSANITÁRIA GERAL:

- ☐ Fungos/Pragas/Outros
- ☐ Vandalismo
- ☐ Sistema Radicular Exposto
- ☐ Inclinação Acentuada
- ☐ Risco de Queda
- ☐ Poda Drástica

PRESENÇA PRÓXIMA DE:

- ☐ Poste
- ☐ Rede Elétrica
- ☐ Rede Subterrânea
- ☐ Construção

VIGOR DA COPA:

SITUAÇÃO DA VIA:

FACE Sul

OBSERVAÇÕES GERAIS:

Trecho sem arborização.

PLANOS
ENGENHARIA

FICHA DE CADASTRAMENTO ARBÓREO

FOTOS:

PLANOS ENGENHARIA

FICHA DE CADASTRAMENTO ARBÓREO

FICHA: 1181 DATA: 08/06/2021

UTM X 271772 UTM Y 7466795 REGIÃO DE CADASTRAMENTO A-04

ENDEREÇO: Rua Lisianto, 341, Bairro - Jardim Vila Verde

INFORMAÇÕES DO EXEMPLAR

NOME POPULAR: Ipê-amarelo

NOME CIENTÍFICO: *Handroanthus chrysotrichus*

ORIGEM: Nativa

CAP (cm): 38 ALTURA (m): 4

INFORMAÇÕES GERAIS

SITUAÇÃO FITOSSANITÁRIA GERAL:

- [ ] Fungos/Pragas/Outros
- [ ] Vandalismo
- [ ] Sistema Radicular Exposto
- [ ] Inclinação Acentuada
- [ ] Risco de Queda
- [ ] Poda Drástica

PRESENÇA PRÓXIMA DE:

- [ ] Poste
- [ ] Rede Elétrica
- [ ] Rede Subterrânea
- [ ] Construção

VIGOR DA COPA: Vigorosa

SITUAÇÃO DA VIA: Canteiro Cimentado

FACE Norte

OBSERVAÇÕES GERAIS:

PLANOS
ENGENHARIA

FICHA DE CADASTRAMENTO ARBÓREO

FOTOS:





FICHA DE CADASTRAMENTO ARBÓREO

FICHA: 1182 DATA: 08/06/2021

UTM X 271766 UTM Y 7466746 REGIÃO DE CADASTRAMENTO A-04

ENDEREÇO: Rua Sempre Vivas, 288, Bairro - Jardim Vila Verde

INFORMAÇÕES DO EXEMPLAR

NOME POPULAR: Aroeira-salsa

NOME CIENTÍFICO: *Schinus molle*

ORIGEM: Nativa

CAP (cm): 57 ALTURA (m): 3

INFORMAÇÕES GERAIS

SITUAÇÃO FITOSSANITÁRIA GERAL:

- [ ] Fungos/Pragas/Outros
- [ ] Vandalismo
- [ ] Sistema Radicular Exposto
- [ ] Inclinação Acentuada
- [ ] Risco de Queda
- [ ] Poda Drástica

PRESENÇA PRÓXIMA DE:

- [ ] Poste
- [ ] Rede Elétrica
- [ ] Rede Subterrânea
- [ ] Construção

VIGOR DA COPA: Vigorosa

SITUAÇÃO DA VIA: Canteiro Cimentado

FACE Sul

OBSERVAÇÕES GERAIS:

PLANOS
ENGENHARIA

FICHA DE CADASTRAMENTO ARBÓREO

FOTOS:



FICHA DE CADASTRAMENTO ARBÓREO

FICHA: 1183 DATA: 08/06/2021

UTM X 271752 UTM Y 7466751 REGIÃO DE CADASTRAMENTO A-04

ENDEREÇO: Rua Sempre Vivas, 260, Bairro - Jardim Vila Verde

INFORMAÇÕES DO EXEMPLAR

NOME POPULAR: Figueira-benjamim

NOME CIENTÍFICO: *Ficus benjamina*

ORIGEM: Exótica

CAP (cm): 16;16;16;16;16;16;16;16;16;16;16;16;16;16;16 ALTURA (m): 3

INFORMAÇÕES GERAIS

SITUAÇÃO FITOSSANITÁRIA GERAL:

- ☐ Fungos/Pragas/Outros
- ☐ Vandalismo
- ☐ Sistema Radicular Exposto
- ☐ Inclinação Acentuada
- ☐ Risco de Queda
- ☐ Poda Drástica

PRESENÇA PRÓXIMA DE:

- ☐ Poste
- ☐ Rede Elétrica
- ☐ Rede Subterrânea
- ☐ Construção

VIGOR DA COPA: Vigorosa

SITUAÇÃO DA VIA: Canteiro Cimentado

FACE Sul

OBSERVAÇÕES GERAIS:

PLANOS
ENGENHARIA

FICHA DE CADASTRAMENTO ARBÓREO

FOTOS:



PLANOS
ENGENHARIA

FICHA DE CADASTRAMENTO ARBÓREO

FICHA: 1184 DATA: 08/06/2021

UTM X 271734 UTM Y 7466756 REGIÃO DE CADASTRAMENTO A-04

ENDEREÇO: Rua Sempre Vivas, 240, Bairro - Jardim Vila Verde

INFORMAÇÕES DO EXEMPLAR

NOME POPULAR: Ligustro

NOME CIENTÍFICO: *Ligustrum lucidum*

ORIGEM: Exótica

CAP (cm): 16;16;16;16;16;16;16;16;16;16;16;16;16;16;17 ALTURA (m): 3

INFORMAÇÕES GERAIS

SITUAÇÃO FITOSSANITÁRIA GERAL:

- [ ] Fungos/Pragas/Outros
- [ ] Vandalismo
- [ ] Sistema Radicular Exposto
- [ ] Inclinação Acentuada
- [ ] Risco de Queda
- [ ] Poda Drástica

PRESENÇA PRÓXIMA DE:

- [ ] Poste
- [ ] Rede Subterrânea
- [x] Rede Elétrica
- [ ] Construção

VIGOR DA COPA: Vigorosa

SITUAÇÃO DA VIA: Canteiro Ajardinado

FACE Sul

OBSERVAÇÕES GERAIS:

PLANOS
ENGENHARIA

FICHA DE CADASTRAMENTO ARBÓREO

FOTOS:







FICHA DE CADASTRAMENTO ARBÓREO

FICHA: 1185 DATA: 08/06/2021

UTM X 271725 UTM Y 7466759 REGIÃO DE CADASTRAMENTO A-04

ENDEREÇO: Rua Sempre Vivas, 240, Bairro - Jardim Vila Verde

INFORMAÇÕES DO EXEMPLAR

NOME POPULAR: Oiti

NOME CIENTÍFICO: *Licania tomentosa*

ORIGEM: Nativa

CAP (cm): ALTURA (m): 2

INFORMAÇÕES GERAIS

SITUAÇÃO FITOSSANITÁRIA GERAL:

- [ ] Fungos/Pragas/Outros
- [ ] Vandalismo
- [ ] Sistema Radicular Exposto
- [ ] Inclinação Acentuada
- [ ] Risco de Queda
- [ ] Poda Drástica

PRESENÇA PRÓXIMA DE:

- [ ] Poste
- [ ] Rede Subterrânea
- [x] Rede Elétrica
- [ ] Construção

VIGOR DA COPA: Vigorosa

SITUAÇÃO DA VIA: Canteiro Cimentado

FACE Sul

OBSERVAÇÕES GERAIS:

PLANOS
ENGENHARIA

FICHA DE CADASTRAMENTO ARBÓREO

FOTOS:



PLANOS
ENGENHARIA

FICHA DE CADASTRAMENTO ARBÓREO

FICHA: 1186 DATA: 08/06/2021

UTM X 271659 UTM Y 7466783 REGIÃO DE CADASTRAMENTO A-04

ENDEREÇO: Rua Sempre Vivas, 160, Bairro - Jardim Vila Verde

INFORMAÇÕES DO EXEMPLAR

NOME POPULAR: Acerola

NOME CIENTÍFICO: *Malpighia emarginata*

ORIGEM: Exótica

CAP (cm): ALTURA (m):

INFORMAÇÕES GERAIS

SITUAÇÃO FITOSSANITÁRIA GERAL:

- [ ] Fungos/Pragas/Outros
- [ ] Vandalismo
- [ ] Sistema Radicular Exposto
- [ ] Inclinação Acentuada
- [ ] Risco de Queda
- [ ] Poda Drástica

PRESENÇA PRÓXIMA DE:

- [ ] Poste
- [ ] Rede Elétrica
- [ ] Rede Subterrânea
- [ ] Construção

VIGOR DA COPA: Vigorosa

SITUAÇÃO DA VIA: Canteiro Cimentado

FACE Sul

OBSERVAÇÕES GERAIS:

PLANOS
ENGENHARIA

FICHA DE CADASTRAMENTO ARBÓREO

FOTOS:



FICHA DE CADASTRAMENTO ARBÓREO

FICHA: 1187 DATA: 08/06/2021

UTM X 271628 UTM Y 7466794 REGIÃO DE CADASTRAMENTO A-04

ENDEREÇO: Rua Sempre Vivas, 130, Bairro - Jardim Vila Verde

INFORMAÇÕES DO EXEMPLAR

NOME POPULAR: Pitanga

NOME CIENTÍFICO: *Eugenia uniflora*

ORIGEM: Nativa

CAP (cm): ALTURA (m): 2

INFORMAÇÕES GERAIS

SITUAÇÃO FITOSSANITÁRIA GERAL:

- [ ] Fungos/Pragas/Outros
- [ ] Vandalismo
- [ ] Sistema Radicular Exposto
- [ ] Inclinação Acentuada
- [ ] Risco de Queda
- [ ] Poda Drástica

PRESENÇA PRÓXIMA DE:

- [ ] Poste
- [ ] Rede Elétrica
- [ ] Rede Subterrânea
- [ ] Construção

VIGOR DA COPA: Vigorosa

SITUAÇÃO DA VIA: Canteiro Ajardinado

FACE Sul

OBSERVAÇÕES GERAIS:

PLANOS
ENGENHARIA

FICHA DE CADASTRAMENTO ARBÓREO

FOTOS:





FICHA DE CADASTRAMENTO ARBÓREO

FICHA: 1188 DATA: 08/06/2021

UTM X 271527 UTM Y 7466830 REGIÃO DE CADASTRAMENTO A-04

ENDEREÇO: Rua Sempre Vivas, 30, Bairro - Jardim Vila Verde

INFORMAÇÕES DO EXEMPLAR

NOME POPULAR: Oiti

NOME CIENTÍFICO: *Licania tomentosa*

ORIGEM: Nativa

CAP (cm): 38 ALTURA (m): 2

INFORMAÇÕES GERAIS

SITUAÇÃO FITOSSANITÁRIA GERAL:

- ☐ Fungos/Pragas/Outros
- ☐ Vandalismo
- ☐ Sistema Radicular Exposto
- ☐ Inclinação Acentuada
- ☐ Risco de Queda
- ☐ Poda Drástica

PRESENÇA PRÓXIMA DE:

- ☐ Poste
- ☐ Rede Elétrica
- ☐ Rede Subterrânea
- ☐ Construção

VIGOR DA COPA: Vigorosa

SITUAÇÃO DA VIA: Canteiro Ajardinado

FACE Sul

OBSERVAÇÕES GERAIS:

PLANOS
ENGENHARIA

FICHA DE CADASTRAMENTO ARBÓREO

FOTOS:



PLANOS
ENGENHARIA

FICHA DE CADASTRAMENTO ARBÓREO

FICHA: 1189 DATA: 08/06/2021

UTM X 271529 UTM Y 7466829 REGIÃO DE CADASTRAMENTO A-04

ENDEREÇO: Rua Sempre Vivas, 30, Bairro - Jardim Vila Verde

INFORMAÇÕES DO EXEMPLAR

NOME POPULAR: Oiti

NOME CIENTÍFICO: *Licania tomentosa*

ORIGEM: Nativa

CAP (cm): 38;31;19 ALTURA (m): 2

INFORMAÇÕES GERAIS

SITUAÇÃO FITOSSANITÁRIA GERAL:

- ☐ Fungos/Pragas/Outros
- ☐ Vandalismo
- ☐ Sistema Radicular Exposto
- ☐ Inclinação Acentuada
- ☐ Risco de Queda
- ☐ Poda Drástica

PRESENÇA PRÓXIMA DE:

- ☐ Poste
- ☐ Rede Elétrica
- ☐ Rede Subterrânea
- ☐ Construção

VIGOR DA COPA: Vigorosa

SITUAÇÃO DA VIA: Canteiro Cimentado

FACE Sul

OBSERVAÇÕES GERAIS:

PLANOS
ENGENHARIA

FICHA DE CADASTRAMENTO ARBÓREO

FOTOS:



PLANOS
ENGENHARIA

FICHA DE CADASTRAMENTO ARBÓREO

FICHA: 1190 DATA: 08/06/2021

UTM X 271525 UTM Y 7466830 REGIÃO DE CADASTRAMENTO A-04

ENDEREÇO: Rua Sempre Vivas, 30, Bairro - Jardim Vila Verde

INFORMAÇÕES DO EXEMPLAR

NOME POPULAR: Amora

NOME CIENTÍFICO: *Morus nigra*

ORIGEM: Exótica

CAP (cm): 41 ALTURA (m): 5

INFORMAÇÕES GERAIS

SITUAÇÃO FITOSSANITÁRIA GERAL:

- [ ] Fungos/Pragas/Outros
- [ ] Vandalismo
- [ ] Sistema Radicular Exposto
- [ ] Inclinação Acentuada
- [ ] Risco de Queda
- [ ] Poda Drástica

PRESENÇA PRÓXIMA DE:

- [ ] Poste
- [x] Rede Elétrica
- [ ] Rede Subterrânea
- [ ] Construção

VIGOR DA COPA: Vigorosa

SITUAÇÃO DA VIA: Canteiro Ajardinado

FACE Sul

OBSERVAÇÕES GERAIS:

PLANOS
ENGENHARIA

FICHA DE CADASTRAMENTO ARBÓREO

FOTOS:



FICHA DE CADASTRAMENTO ARBÓREO

FICHA: 1191 DATA: 08/06/2021

UTM X 271760 UTM Y 7466806 REGIÃO DE CADASTRAMENTO A-04

ENDEREÇO: Rua Narciso, 341, Bairro - Jardim Vila Verde

INFORMAÇÕES DO EXEMPLAR

NOME POPULAR: Quaresmeira

NOME CIENTÍFICO: *Pleroma granulosum*

ORIGEM: Nativa

CAP (cm): 16 ALTURA (m): 2,5

INFORMAÇÕES GERAIS

SITUAÇÃO FITOSSANITÁRIA GERAL:

- [ ] Fungos/Pragas/Outros
- [ ] Vandalismo
- [ ] Sistema Radicular Exposto
- [ ] Inclinação Acentuada
- [ ] Risco de Queda
- [ ] Poda Drástica

PRESENÇA PRÓXIMA DE:

- [ ] Poste
- [ ] Rede Subterrânea
- [x] Rede Elétrica
- [ ] Construção

VIGOR DA COPA: Vigorosa

SITUAÇÃO DA VIA: Canteiro Ajardinado

FACE Norte

OBSERVAÇÕES GERAIS:

PLANOS
ENGENHARIA

FICHA DE CADASTRAMENTO ARBÓREO

FOTOS:



FICHA DE CADASTRAMENTO ARBÓREO

FICHA: 1192 DATA: 08/06/2021

UTM X 271738 UTM Y 7466814 REGIÃO DE CADASTRAMENTO A-04

ENDEREÇO: Rua Narciso, 391, Bairro - Jardim Vila Verde

INFORMAÇÕES DO EXEMPLAR

NOME POPULAR: Ligustrum

NOME CIENTÍFICO: *Ligustrum lucidum*

ORIGEM: Exótica

CAP (cm): ALTURA (m): 4

INFORMAÇÕES GERAIS

SITUAÇÃO FITOSSANITÁRIA GERAL:

- [x] Fungos/Pragas/Outros
- [ ] Vandalismo
- [ ] Sistema Radicular Exposto
- [ ] Inclinação Acentuada
- [ ] Risco de Queda
- [ ] Poda Drástica

PRESENÇA PRÓXIMA DE:

- [ ] Poste
- [x] Rede Elétrica
- [ ] Rede Subterrânea
- [ ] Construção

VIGOR DA COPA: Vigorosa

SITUAÇÃO DA VIA: Canteiro Cimentado

FACE Norte

OBSERVAÇÕES GERAIS:

PLANOS
ENGENHARIA

FICHA DE CADASTRAMENTO ARBÓREO

FOTOS:



FICHA DE CADASTRAMENTO ARBÓREO

FICHA: 1193 DATA: 08/06/2021

UTM X 271748 UTM Y 7466809 REGIÃO DE CADASTRAMENTO A-04

ENDEREÇO: Rua Narciso, 371, Bairro - Jardim Vila Verde

INFORMAÇÕES DO EXEMPLAR

NOME POPULAR: Mangueira

NOME CIENTÍFICO: *Mangifera indica*

ORIGEM: Exótica

CAP (cm): 22;22;22 ALTURA (m): 3

INFORMAÇÕES GERAIS

SITUAÇÃO FITOSSANITÁRIA GERAL:

- [ ] Fungos/Pragas/Outros
- [ ] Vandalismo
- [ ] Sistema Radicular Exposto
- [ ] Inclinação Acentuada
- [ ] Risco de Queda
- [ ] Poda Drástica

PRESENÇA PRÓXIMA DE:

- [ ] Poste
- [ ] Rede Subterrânea
- [x] Rede Elétrica
- [ ] Construção

VIGOR DA COPA: Vigorosa

SITUAÇÃO DA VIA: Canteiro Cimentado

FACE Norte

OBSERVAÇÕES GERAIS:

PLANOS
ENGENHARIA

FICHA DE CADASTRAMENTO ARBÓREO

FOTOS:





FICHA DE CADASTRAMENTO ARBÓREO

FICHA: 1194 DATA: 08/06/2021

UTM X 271735 UTM Y 7466815 REGIÃO DE CADASTRAMENTO A-04

ENDEREÇO: Rua Narciso, 391, Bairro - Jardim Vila Verde

INFORMAÇÕES DO EXEMPLAR

NOME POPULAR: Abacate

NOME CIENTÍFICO: *Persea americana*

ORIGEM: Exótica

CAP (cm): 16 ALTURA (m): 3

INFORMAÇÕES GERAIS

SITUAÇÃO FITOSSANITÁRIA GERAL:

- [ ] Fungos/Pragas/Outros
- [ ] Vandalismo
- [ ] Sistema Radicular Exposto
- [ ] Inclinação Acentuada
- [ ] Risco de Queda
- [ ] Poda Drástica

PRESENÇA PRÓXIMA DE:

- [x] Poste
- [x] Rede Elétrica
- [ ] Rede Subterrânea
- [ ] Construção

VIGOR DA COPA: Vigorosa

SITUAÇÃO DA VIA: Canteiro Cimentado

FACE Norte

OBSERVAÇÕES GERAIS:

PLANOS
ENGENHARIA

FICHA DE CADASTRAMENTO ARBÓREO

FOTOS:



FICHA DE CADASTRAMENTO ARBÓREO

FICHA: 1195 DATA: 08/06/2021

UTM X 271691 UTM Y 7466830 REGIÃO DE CADASTRAMENTO A-04

ENDEREÇO: Rua Narciso, 431, Bairro - Jardim Vila Verde

INFORMAÇÕES DO EXEMPLAR

NOME POPULAR: Murta

NOME CIENTÍFICO: *Murraya paniculata*

ORIGEM: Exótica

CAP (cm): 63;50;38 ALTURA (m): 3

INFORMAÇÕES GERAIS

SITUAÇÃO FITOSSANITÁRIA GERAL:

- [ ] Fungos/Pragas/Outros
- [ ] Vandalismo
- [ ] Sistema Radicular Exposto
- [ ] Inclinação Acentuada
- [ ] Risco de Queda
- [ ] Poda Drástica

PRESENÇA PRÓXIMA DE:

- [x] Poste
- [x] Rede Elétrica
- [ ] Rede Subterrânea
- [ ] Construção

VIGOR DA COPA: Vigorosa

SITUAÇÃO DA VIA: Canteiro Ajardinado

FACE Norte

OBSERVAÇÕES GERAIS:

PLANOS
ENGENHARIA

FICHA DE CADASTRAMENTO ARBÓREO

FOTOS:





FICHA DE CADASTRAMENTO ARBÓREO

FICHA: 1196 DATA: 08/06/2021

UTM X 271688 UTM Y 7466830 REGIÃO DE CADASTRAMENTO A-04

ENDEREÇO: Rua Narciso, 431, Bairro - Jardim Vila Verde

INFORMAÇÕES DO EXEMPLAR

NOME POPULAR: Morta

NOME CIENTÍFICO:

ORIGEM:

CAP (cm): ALTURA (m):

INFORMAÇÕES GERAIS

SITUAÇÃO FITOSSANITÁRIA GERAL:

- [ ] Fungos/Pragas/Outros
- [x] Vandalismo
- [ ] Sistema Radicular Exposto
- [ ] Inclinação Acentuada
- [ ] Risco de Queda
- [ ] Poda Drástica

PRESENÇA PRÓXIMA DE:

- [ ] Poste
- [x] Rede Elétrica
- [ ] Rede Subterrânea
- [ ] Construção

VIGOR DA COPA: Vigorosa

SITUAÇÃO DA VIA: Canteiro Ajardinado

FACE Norte

OBSERVAÇÕES GERAIS:

PLANOS
ENGENHARIA

FICHA DE CADASTRAMENTO ARBÓREO

FOTOS:





PLANOS
ENGENHARIA

FICHA DE CADASTRAMENTO ARBÓREO

FICHA: 1197 DATA: 08/06/2021

UTM X 271657 UTM Y 7466841 REGIÃO DE CADASTRAMENTO A-04

ENDEREÇO: Rua Narciso, 461, Bairro - Jardim Vila Verde

INFORMAÇÕES DO EXEMPLAR

NOME POPULAR: Jasmim-manga

NOME CIENTÍFICO: *Plumeria rubra*

ORIGEM: Exótica

CAP (cm): 57 ALTURA (m): 4

INFORMAÇÕES GERAIS

SITUAÇÃO FITOSSANITÁRIA GERAL:

- [ ] Fungos/Pragas/Outros
- [ ] Vandalismo
- [ ] Sistema Radicular Exposto
- [ ] Inclinação Acentuada
- [ ] Risco de Queda
- [ ] Poda Drástica

PRESENÇA PRÓXIMA DE:

- [x] Poste
- [x] Rede Elétrica
- [ ] Rede Subterrânea
- [ ] Construção

VIGOR DA COPA: Vigorosa

SITUAÇÃO DA VIA: Canteiro Cimentado

FACE Norte

OBSERVAÇÕES GERAIS:

PLANOS
ENGENHARIA

FICHA DE CADASTRAMENTO ARBÓREO

FOTOS:





PLANOS ENGENHARIA

FICHA DE CADASTRAMENTO ARBÓREO

FICHA: 1198 DATA: 08/06/2021

UTM X 271652 UTM Y 7466843 REGIÃO DE CADASTRAMENTO A-04

ENDEREÇO: Rua Narciso, 471, Bairro - Jardim Vila Verde

INFORMAÇÕES DO EXEMPLAR

NOME POPULAR: Jambo-branco

NOME CIENTÍFICO: *Syzygium aqueum*

ORIGEM: exótica

CAP (cm): 94;94;41 ALTURA (m): 6

INFORMAÇÕES GERAIS

SITUAÇÃO FITOSSANITÁRIA GERAL:

- [ ] Fungos/Pragas/Outros
- [ ] Vandalismo
- [ ] Sistema Radicular Exposto
- [ ] Inclinação Acentuada
- [ ] Risco de Queda
- [ ] Poda Drástica

PRESENÇA PRÓXIMA DE:

- [ ] Poste
- [ ] Rede Subterrânea
- [x] Rede Elétrica
- [ ] Construção

VIGOR DA COPA: Vigorosa

SITUAÇÃO DA VIA: Canteiro Cimentado

FACE Norte

OBSERVAÇÕES GERAIS:

PLANOS
ENGENHARIA

FICHA DE CADASTRAMENTO ARBÓREO

FOTOS:





FICHA DE CADASTRAMENTO ARBÓREO

FICHA: 1199 DATA: 08/06/2021

UTM X 271646 UTM Y 7466845 REGIÃO DE CADASTRAMENTO A-04

ENDEREÇO: Rua Narciso, 481, Bairro - Jardim Vila Verde

INFORMAÇÕES DO EXEMPLAR

NOME POPULAR: Figueira-benjamim

NOME CIENTÍFICO: *Ficus benjamina*

ORIGEM: Exótica

CAP (cm): 63;66;57;57;31;31;31;31 ALTURA (m): 3

INFORMAÇÕES GERAIS

SITUAÇÃO FITOSSANITÁRIA GERAL:

- [ ] Fungos/Pragas/Outros
- [ ] Inclinação Acentuada
- [ ] Vandalismo
- [ ] Risco de Queda
- [ ] Sistema Radicular Exposto
- [x] Poda Drástica

PRESENÇA PRÓXIMA DE:

- [ ] Poste
- [ ] Rede Subterrânea
- [x] Rede Elétrica
- [ ] Construção

VIGOR DA COPA: Não Vigorosa

SITUAÇÃO DA VIA: Canteiro Cimentado

FACE Norte

OBSERVAÇÕES GERAIS:

PLANOS
ENGENHARIA

FICHA DE CADASTRAMENTO ARBÓREO

FOTOS:





FICHA DE CADASTRAMENTO ARBÓREO

FICHA: 1200 DATA: 08/06/2021

UTM X 271638 UTM Y 7466848 REGIÃO DE CADASTRAMENTO A-04

ENDEREÇO: Rua Narciso, 491, Bairro - Jardim Vila Verde

INFORMAÇÕES DO EXEMPLAR

NOME POPULAR: Figueira-benjamim

NOME CIENTÍFICO: *Ficus benjamina*

ORIGEM: Exótica

CAP (cm): 132;63;31 ALTURA (m): 4

INFORMAÇÕES GERAIS

SITUAÇÃO FITOSSANITÁRIA GERAL:

- [ ] Fungos/Pragas/Outros
- [ ] Vandalismo
- [ ] Sistema Radicular Exposto
- [ ] Inclinação Acentuada
- [ ] Risco de Queda
- [x] Poda Drástica

PRESENÇA PRÓXIMA DE:

- [ ] Poste
- [x] Rede Elétrica
- [ ] Rede Subterrânea
- [ ] Construção

VIGOR DA COPA: Vigorosa

SITUAÇÃO DA VIA: Canteiro Cimentado

FACE Norte

OBSERVAÇÕES GERAIS:

PLANOS
ENGENHARIA

FICHA DE CADASTRAMENTO ARBÓREO

FOTOS:





PLANOS
ENGENHARIA

FICHA DE CADASTRAMENTO ARBÓREO

FICHA: 1201 DATA: 08/06/2021

UTM X 271622 UTM Y 7466853 REGIÃO DE CADASTRAMENTO A-04

ENDEREÇO: Rua Narciso, 501, Bairro - Jardim Vila Verde

INFORMAÇÕES DO EXEMPLAR

NOME POPULAR: Flamboyant-mirim

NOME CIENTÍFICO: *Caesalpinia pulcherrima*

ORIGEM: Exótica

CAP (cm): 16;16;16;16;16;16;16 ALTURA (m): 3

INFORMAÇÕES GERAIS

SITUAÇÃO FITOSSANITÁRIA GERAL:

- [ ] Fungos/Pragas/Outros
- [ ] Vandalismo
- [ ] Sistema Radicular Exposto
- [ ] Inclinação Acentuada
- [ ] Risco de Queda
- [ ] Poda Drástica

PRESENÇA PRÓXIMA DE:

- [x] Poste
- [x] Rede Elétrica
- [ ] Rede Subterrânea
- [ ] Construção

VIGOR DA COPA: Vigorosa

SITUAÇÃO DA VIA: Canteiro Cimentado

FACE Norte

OBSERVAÇÕES GERAIS:

PLANOS
ENGENHARIA

FICHA DE CADASTRAMENTO ARBÓREO

FOTOS:



FICHA DE CADASTRAMENTO ARBÓREO

FICHA: 1202 DATA: 08/06/2021

UTM X 271612 UTM Y 7466858 REGIÃO DE CADASTRAMENTO A-04

ENDEREÇO: Rua Narciso, 511, Bairro - Jardim Vila Verde

INFORMAÇÕES DO EXEMPLAR

NOME POPULAR: Ligustrum

NOME CIENTÍFICO: *Ligustrum lucidum*

ORIGEM: Exótica

CAP (cm): 47;47;53 ALTURA (m): 4

INFORMAÇÕES GERAIS

SITUAÇÃO FITOSSANITÁRIA GERAL:

- [ ] Fungos/Pragas/Outros
- [ ] Vandalismo
- [ ] Sistema Radicular Exposto
- [ ] Inclinação Acentuada
- [ ] Risco de Queda
- [ ] Poda Drástica

PRESENÇA PRÓXIMA DE:

- [ ] Poste
- [ ] Rede Subterrânea
- [x] Rede Elétrica
- [ ] Construção

VIGOR DA COPA: Vigorosa

SITUAÇÃO DA VIA: Canteiro Cimentado

FACE Norte

OBSERVAÇÕES GERAIS:

PLANOS
ENGENHARIA

FICHA DE CADASTRAMENTO ARBÓREO

FOTOS:





FICHA DE CADASTRAMENTO ARBÓREO

FICHA: 1203 DATA: 08/06/2021

UTM X 271603 UTM Y 7466861 REGIÃO DE CADASTRAMENTO A-04

ENDEREÇO: Rua Narciso, 531, Bairro - Jardim Vila Verde

INFORMAÇÕES DO EXEMPLAR

NOME POPULAR: Resedá

NOME CIENTÍFICO: *Lagerstroemia indica*

ORIGEM: Exótica

CAP (cm): 16;16;31;25 ALTURA (m): 3

INFORMAÇÕES GERAIS

SITUAÇÃO FITOSSANITÁRIA GERAL:

- [ ] Fungos/Pragas/Outros
- [ ] Vandalismo
- [ ] Sistema Radicular Exposto
- [ ] Inclinação Acentuada
- [ ] Risco de Queda
- [ ] Poda Drástica

PRESENÇA PRÓXIMA DE:

- [ ] Poste
- [ ] Rede Subterrânea
- [x] Rede Elétrica
- [ ] Construção

VIGOR DA COPA: Vigorosa

SITUAÇÃO DA VIA: Canteiro Cimentado

FACE Norte

OBSERVAÇÕES GERAIS:

PLANOS
ENGENHARIA

FICHA DE CADASTRAMENTO ARBÓREO

FOTOS:





FICHA DE CADASTRAMENTO ARBÓREO

FICHA: 1204 DATA: 08/06/2021

UTM X 271592 UTM Y 7466864 REGIÃO DE CADASTRAMENTO A-04

ENDEREÇO: Rua Narciso, 541, Bairro - Jardim Vila Verde

INFORMAÇÕES DO EXEMPLAR

NOME POPULAR: Ipê-branco

NOME CIENTÍFICO: *Tabebuia roseoalba*

ORIGEM: Nativa

CAP (cm): 57;63;44 ALTURA (m): 5

INFORMAÇÕES GERAIS

SITUAÇÃO FITOSSANITÁRIA GERAL:

- [ ] Fungos/Pragas/Outros
- [ ] Vandalismo
- [ ] Sistema Radicular Exposto
- [ ] Inclinação Acentuada
- [ ] Risco de Queda
- [ ] Poda Drástica

PRESENÇA PRÓXIMA DE:

- [ ] Poste
- [ ] Rede Subterrânea
- [x] Rede Elétrica
- [ ] Construção

VIGOR DA COPA: Vigorosa

SITUAÇÃO DA VIA: Canteiro Cimentado

FACE Norte

OBSERVAÇÕES GERAIS:

PLANOS
ENGENHARIA

FICHA DE CADASTRAMENTO ARBÓREO

FOTOS:





PLANOS
ENGENHARIA

FICHA DE CADASTRAMENTO ARBÓREO

FICHA: 1205 DATA: 08/06/2021

UTM X 271588 UTM Y 7466865 REGIÃO DE CADASTRAMENTO A-04

ENDEREÇO: Rua Narciso, 541, Bairro - Jardim Vila Verde

INFORMAÇÕES DO EXEMPLAR

NOME POPULAR: Ipê-roxo

NOME CIENTÍFICO: *Handroanthus impetiginosus*

ORIGEM: Nativa

CAP (cm): 69;69 ALTURA (m): 7

INFORMAÇÕES GERAIS

SITUAÇÃO FITOSSANITÁRIA GERAL:

- [ ] Fungos/Pragas/Outros
- [ ] Vandalismo
- [ ] Sistema Radicular Exposto
- [ ] Inclinação Acentuada
- [ ] Risco de Queda
- [ ] Poda Drástica

PRESENÇA PRÓXIMA DE:

- [x] Poste
- [x] Rede Elétrica
- [ ] Rede Subterrânea
- [ ] Construção

VIGOR DA COPA: Vigorosa

SITUAÇÃO DA VIA: Canteiro Cimentado

FACE Norte

OBSERVAÇÕES GERAIS:

PLANOS
ENGENHARIA

FICHA DE CADASTRAMENTO ARBÓREO

FOTOS:





PLANOS
ENGENHARIA

FICHA DE CADASTRAMENTO ARBÓREO

FICHA: 1206 DATA: 08/06/2021

UTM X 271555 UTM Y 7466877 REGIÃO DE CADASTRAMENTO A-04

ENDEREÇO: Rua Narciso, 581, Bairro - Jardim Vila Verde

INFORMAÇÕES DO EXEMPLAR

NOME POPULAR: Resedá

NOME CIENTÍFICO: *Lagerstroemia indica*

ORIGEM: Exótica

CAP (cm): 31;53 ALTURA (m): 3

INFORMAÇÕES GERAIS

SITUAÇÃO FITOSSANITÁRIA GERAL:

- [ ] Fungos/Pragas/Outros
- [ ] Vandalismo
- [ ] Sistema Radicular Exposto
- [ ] Inclinação Acentuada
- [ ] Risco de Queda
- [ ] Poda Drástica

PRESENÇA PRÓXIMA DE:

- [ ] Poste
- [ ] Rede Subterrânea
- [x] Rede Elétrica
- [ ] Construção

VIGOR DA COPA: Vigorosa

SITUAÇÃO DA VIA: Canteiro Cimentado

FACE Norte

OBSERVAÇÕES GERAIS:

PLANOS
ENGENHARIA

FICHA DE CADASTRAMENTO ARBÓREO

FOTOS:





FICHA DE CADASTRAMENTO ARBÓREO

FICHA: 1207 DATA: 08/06/2021

UTM X 271547 UTM Y 7466880 REGIÃO DE CADASTRAMENTO A-04

ENDEREÇO: Rua Narciso, 581, Bairro - Jardim Vila Verde

INFORMAÇÕES DO EXEMPLAR

NOME POPULAR: Murta

NOME CIENTÍFICO: *Murraya paniculata*

ORIGEM: Exótica

CAP (cm): ALTURA (m): 2

INFORMAÇÕES GERAIS

SITUAÇÃO FITOSSANITÁRIA GERAL:

- [ ] Fungos/Pragas/Outros
- [ ] Vandalismo
- [ ] Sistema Radicular Exposto
- [ ] Inclinação Acentuada
- [ ] Risco de Queda
- [ ] Poda Drástica

PRESENÇA PRÓXIMA DE:

- [ ] Poste
- [ ] Rede Subterrânea
- [x] Rede Elétrica
- [ ] Construção

VIGOR DA COPA: Vigorosa

SITUAÇÃO DA VIA: Canteiro Cimentado

FACE Norte

OBSERVAÇÕES GERAIS:

PLANOS
ENGENHARIA

FICHA DE CADASTRAMENTO ARBÓREO

FOTOS:



FICHA DE CADASTRAMENTO ARBÓREO

FICHA: 1208 DATA: 08/06/2021

UTM X 271521 UTM Y 7466889 REGIÃO DE CADASTRAMENTO A-04

ENDEREÇO: Rua Narciso, 620, Bairro - Jardim Vila Verde

INFORMAÇÕES DO EXEMPLAR

NOME POPULAR: Quaresmeira

NOME CIENTÍFICO: *Pleroma granulosum*

ORIGEM: Nativa

CAP (cm): 16;16 ALTURA (m): 3

INFORMAÇÕES GERAIS

SITUAÇÃO FITOSSANITÁRIA GERAL:

- [ ] Fungos/Pragas/Outros
- [ ] Vandalismo
- [ ] Sistema Radicular Exposto
- [ ] Inclinação Acentuada
- [ ] Risco de Queda
- [ ] Poda Drástica

PRESENÇA PRÓXIMA DE:

- [ ] Poste
- [ ] Rede Subterrânea
- [x] Rede Elétrica
- [ ] Construção

VIGOR DA COPA: Vigorosa

SITUAÇÃO DA VIA: Canteiro Cimentado

FACE Norte

OBSERVAÇÕES GERAIS:

PLANOS
ENGENHARIA

FICHA DE CADASTRAMENTO ARBÓREO

FOTOS:



PLANOS
ENGENHARIA

FICHA DE CADASTRAMENTO ARBÓREO

FICHA: 1209 DATA: 08/06/2021

UTM X 271509 UTM Y 7466893 REGIÃO DE CADASTRAMENTO A-04

ENDEREÇO: Rua Narciso, 620, Bairro - Jardim Vila Verde

INFORMAÇÕES DO EXEMPLAR

NOME POPULAR: Oiti

NOME CIENTÍFICO: *Licania tomentosa*

ORIGEM: Nativa

CAP (cm): 38;31 ALTURA (m): 5

INFORMAÇÕES GERAIS

SITUAÇÃO FITOSSANITÁRIA GERAL:

- [ ] Fungos/Pragas/Outros
- [ ] Vandalismo
- [ ] Sistema Radicular Exposto
- [ ] Inclinação Acentuada
- [ ] Risco de Queda
- [ ] Poda Drástica

PRESENÇA PRÓXIMA DE:

- [ ] Poste
- [ ] Rede Elétrica
- [ ] Rede Subterrânea
- [ ] Construção

VIGOR DA COPA: Vigorosa

SITUAÇÃO DA VIA: Canteiro Cimentado

FACE Norte

OBSERVAÇÕES GERAIS:

PLANOS
ENGENHARIA

FICHA DE CADASTRAMENTO ARBÓREO

FOTOS:



PLANOS
ENGENHARIA

FICHA DE CADASTRAMENTO ARBÓREO

FICHA: 1210 DATA: 08/06/2021

UTM X 272221 UTM Y 7466728 REGIÃO DE CADASTRAMENTO A-04

ENDEREÇO: Rua Perpétua, 300, Bairro - Jd. São Sebastião

INFORMAÇÕES DO EXEMPLAR

NOME POPULAR: Manacá-de-jardim

NOME CIENTÍFICO: *Brunfelsia uniflora*

ORIGEM: Nativa

CAP (cm): 16 ALTURA (m): 2

INFORMAÇÕES GERAIS

SITUAÇÃO FITOSSANITÁRIA GERAL:

- [ ] Fungos/Pragas/Outros
- [ ] Vandalismo
- [ ] Sistema Radicular Exposto
- [ ] Inclinação Acentuada
- [ ] Risco de Queda
- [ ] Poda Drástica

PRESENÇA PRÓXIMA DE:

- [x] Poste
- [x] Rede Elétrica
- [ ] Rede Subterrânea
- [ ] Construção

VIGOR DA COPA: Vigorosa

SITUAÇÃO DA VIA: Canteiro Ajardinado

FACE Oeste

OBSERVAÇÕES GERAIS:

PLANOS
ENGENHARIA

FICHA DE CADASTRAMENTO ARBÓREO

FOTOS:







FICHA DE CADASTRAMENTO ARBÓREO

FICHA: 1211 DATA: 09/06/2021

UTM X 272241 UTM Y 7466715 REGIÃO DE CADASTRAMENTO A-04

ENDEREÇO: Rua Perpétua, 276, Bairro - Jd. São Sebastião

INFORMAÇÕES DO EXEMPLAR

NOME POPULAR: Quaresmeira

NOME CIENTÍFICO: *Pleroma granulosum*

ORIGEM: Nativa

CAP (cm): 35;44;25 ALTURA (m): 4

INFORMAÇÕES GERAIS

SITUAÇÃO FITOSSANITÁRIA GERAL:

- [ ] Fungos/Pragas/Outros
- [ ] Vandalismo
- [ ] Sistema Radicular Exposto
- [ ] Inclinação Acentuada
- [ ] Risco de Queda
- [ ] Poda Drástica

PRESENÇA PRÓXIMA DE:

- [ ] Poste
- [ ] Rede Subterrânea
- [x] Rede Elétrica
- [ ] Construção

VIGOR DA COPA: Vigorosa

SITUAÇÃO DA VIA: Canteiro Cimentado

FACE Sul

OBSERVAÇÕES GERAIS:

PLANOS
ENGENHARIA

FICHA DE CADASTRAMENTO ARBÓREO

FOTOS:





PLANOS
ENGENHARIA

FICHA DE CADASTRAMENTO ARBÓREO

FICHA: 1212 DATA: 09/06/2021

UTM X 272251 UTM Y 7466709 REGIÃO DE CADASTRAMENTO A-04

ENDEREÇO: Rua Perpétua, 276, Bairro - Jd. São Sebastião

INFORMAÇÕES DO EXEMPLAR

NOME POPULAR: Oiti

NOME CIENTÍFICO: *Licania tomentosa*

ORIGEM: Nativa

CAP (cm): 82;60 ALTURA (m): 6

INFORMAÇÕES GERAIS

SITUAÇÃO FITOSSANITÁRIA GERAL:

- [ ] Fungos/Pragas/Outros
- [ ] Vandalismo
- [ ] Sistema Radicular Exposto
- [ ] Inclinação Acentuada
- [ ] Risco de Queda
- [ ] Poda Drástica

PRESENÇA PRÓXIMA DE:

- [ ] Poste
- [ ] Rede Subterrânea
- [x] Rede Elétrica
- [ ] Construção

VIGOR DA COPA: Vigorosa

SITUAÇÃO DA VIA: Canteiro Cimentado

FACE Sul

OBSERVAÇÕES GERAIS:

PLANOS
ENGENHARIA

FICHA DE CADASTRAMENTO ARBÓREO

FOTOS:





PLANOS
ENGENHARIA

FICHA DE CADASTRAMENTO ARBÓREO

FICHA: 1213 DATA: 09/06/2021

UTM X 272259 UTM Y 7466708 REGIÃO DE CADASTRAMENTO A-04

ENDEREÇO: Rua Perpétua, 266, Bairro - Jd. São Sebastião

INFORMAÇÕES DO EXEMPLAR

NOME POPULAR: Iuca-gigante

NOME CIENTÍFICO: *Yucca gigantea*

ORIGEM: Exótica

CAP (cm): 19;19;16 ALTURA (m): 2

INFORMAÇÕES GERAIS

SITUAÇÃO FITOSSANITÁRIA GERAL:

- [ ] Fungos/Pragas/Outros
- [ ] Vandalismo
- [ ] Sistema Radicular Exposto
- [ ] Inclinação Acentuada
- [ ] Risco de Queda
- [ ] Poda Drástica

PRESENÇA PRÓXIMA DE:

- [ ] Poste
- [ ] Rede Subterrânea
- [x] Rede Elétrica
- [ ] Construção

VIGOR DA COPA: Vigorosa

SITUAÇÃO DA VIA: Canteiro Ajardinado

FACE Sul

OBSERVAÇÕES GERAIS:

PLANOS
ENGENHARIA

FICHA DE CADASTRAMENTO ARBÓREO

FOTOS:





PLANOS
ENGENHARIA

FICHA DE CADASTRAMENTO ARBÓREO

FICHA: 1214 DATA: 09/06/2021

UTM X 272268 UTM Y 7466706 REGIÃO DE CADASTRAMENTO A-04

ENDEREÇO: Rua Perpétua, 256, Bairro - Jd. São Sebastião

INFORMAÇÕES DO EXEMPLAR

NOME POPULAR: Morta

NOME CIENTÍFICO:

ORIGEM:

CAP (cm): 16;16 ALTURA (m): 2

INFORMAÇÕES GERAIS

SITUAÇÃO FITOSSANITÁRIA GERAL:

- [ ] Fungos/Pragas/Outros
- [ ] Inclinação Acentuada
- [ ] Vandalismo
- [ ] Risco de Queda
- [ ] Sistema Radicular Exposto
- [x] Poda Drástica

PRESENÇA PRÓXIMA DE:

- [x] Poste
- [ ] Rede Subterrânea
- [x] Rede Elétrica
- [ ] Construção

VIGOR DA COPA:

SITUAÇÃO DA VIA: Canteiro Cimentado

FACE Sul

OBSERVAÇÕES GERAIS:

PLANOS
ENGENHARIA

FICHA DE CADASTRAMENTO ARBÓREO

FOTOS:



PLANOS
ENGENHARIA

FICHA DE CADASTRAMENTO ARBÓREO

FICHA: 1215 DATA: 09/06/2021

UTM X 272271 UTM Y 7466704 REGIÃO DE CADASTRAMENTO A-04

ENDEREÇO: Rua Perpétua, 236, Bairro - Jd. São Sebastião

INFORMAÇÕES DO EXEMPLAR

NOME POPULAR: Murta

NOME CIENTÍFICO: *Murraya paniculata*

ORIGEM: Exótica

CAP (cm): 16;16;22 ALTURA (m): 2

INFORMAÇÕES GERAIS

SITUAÇÃO FITOSSANITÁRIA GERAL:

- [ ] Fungos/Pragas/Outros
- [ ] Inclinação Acentuada
- [ ] Vandalismo
- [ ] Risco de Queda
- [ ] Sistema Radicular Exposto
- [x] Poda Drástica

PRESENÇA PRÓXIMA DE:

- [x] Poste
- [ ] Rede Subterrânea
- [x] Rede Elétrica
- [ ] Construção

VIGOR DA COPA:

SITUAÇÃO DA VIA: Canteiro Cimentado

FACE Sul

OBSERVAÇÕES GERAIS:

PLANOS
ENGENHARIA

FICHA DE CADASTRAMENTO ARBÓREO

FOTOS:



PLANOS
ENGENHARIA

FICHA DE CADASTRAMENTO ARBÓREO

FICHA: 1216 DATA: 09/06/2021

UTM X 272288 UTM Y 7466699 REGIÃO DE CADASTRAMENTO A-04

ENDEREÇO: Rua Perpétua, 236, Bairro - Jd. São Sebastião

INFORMAÇÕES DO EXEMPLAR

NOME POPULAR: Murta

NOME CIENTÍFICO: *Murraya paniculata*

ORIGEM: Exótica

CAP (cm): 44;44;22;22;31;31 ALTURA (m): 3,5

INFORMAÇÕES GERAIS

SITUAÇÃO FITOSSANITÁRIA GERAL:

- [ ] Fungos/Pragas/Outros
- [ ] Vandalismo
- [ ] Sistema Radicular Exposto
- [ ] Inclinação Acentuada
- [ ] Risco de Queda
- [ ] Poda Drástica

PRESENÇA PRÓXIMA DE:

- [ ] Poste
- [ ] Rede Subterrânea
- [x] Rede Elétrica
- [ ] Construção

VIGOR DA COPA: Vigorosa

SITUAÇÃO DA VIA: Canteiro Cimentado

FACE Sul

OBSERVAÇÕES GERAIS:

PLANOS
ENGENHARIA

FICHA DE CADASTRAMENTO ARBÓREO

FOTOS:





FICHA DE CADASTRAMENTO ARBÓREO

FICHA: 1217 DATA: 09/06/2021

UTM X 272306 UTM Y 7466692 REGIÃO DE CADASTRAMENTO A-04

ENDEREÇO: Rua Perpétua, 216, Bairro - Jd. São Sebastião

INFORMAÇÕES DO EXEMPLAR

NOME POPULAR: Araçá

NOME CIENTÍFICO: *Psidium cattleyanum*

ORIGEM: Nativa

CAP (cm): 107;60;104 ALTURA (m): 5

INFORMAÇÕES GERAIS

SITUAÇÃO FITOSSANITÁRIA GERAL:

- [ ] Fungos/Pragas/Outros
- [ ] Vandalismo
- [ ] Sistema Radicular Exposto
- [ ] Inclinação Acentuada
- [ ] Risco de Queda
- [ ] Poda Drástica

PRESENÇA PRÓXIMA DE:

- [x] Poste
- [x] Rede Elétrica
- [ ] Rede Subterrânea
- [ ] Construção

VIGOR DA COPA: Vigorosa

SITUAÇÃO DA VIA: Canteiro Cimentado

FACE Sul

OBSERVAÇÕES GERAIS:

PLANOS
ENGENHARIA

FICHA DE CADASTRAMENTO ARBÓREO

FOTOS:





PLANOS ENGENHARIA

FICHA DE CADASTRAMENTO ARBÓREO

FICHA: 1218 DATA: 09/06/2021

UTM X 272324 UTM Y 7466686 REGIÃO DE CADASTRAMENTO A-04

ENDEREÇO: Rua Perpétua, 196, Bairro - Jd. São Sebastião

INFORMAÇÕES DO EXEMPLAR

NOME POPULAR: Murta

NOME CIENTÍFICO: *Murraya paniculata*

ORIGEM: Exótica

CAP (cm): 57;41;38;22 ALTURA (m): 4

INFORMAÇÕES GERAIS

SITUAÇÃO FITOSSANITÁRIA GERAL:

- [ ] Fungos/Pragas/Outros
- [ ] Vandalismo
- [ ] Sistema Radicular Exposto
- [ ] Inclinação Acentuada
- [ ] Risco de Queda
- [ ] Poda Drástica

PRESENÇA PRÓXIMA DE:

- [ ] Poste
- [ ] Rede Subterrânea
- [x] Rede Elétrica
- [ ] Construção

VIGOR DA COPA: Vigorosa

SITUAÇÃO DA VIA: Canteiro Ajardinado

FACE Sul

OBSERVAÇÕES GERAIS:

PLANOS
ENGENHARIA

FICHA DE CADASTRAMENTO ARBÓREO

FOTOS:





PLANOS ENGENHARIA

FICHA DE CADASTRAMENTO ARBÓREO

FICHA: 1219 DATA: 09/06/2021

UTM X 272326 UTM Y 7466685 REGIÃO DE CADASTRAMENTO A-04

ENDEREÇO: Rua Perpétua, 196, Bairro - Jd. São Sebastião

INFORMAÇÕES DO EXEMPLAR

NOME POPULAR: Murta

NOME CIENTÍFICO: *Murraya paniculata*

ORIGEM: Exótica

CAP (cm): 25;38;35;22;25;25;22;16 ALTURA (m): 4

INFORMAÇÕES GERAIS

SITUAÇÃO FITOSSANITÁRIA GERAL:

- [ ] Fungos/Pragas/Outros
- [ ] Vandalismo
- [ ] Sistema Radicular Exposto
- [ ] Inclinação Acentuada
- [ ] Risco de Queda
- [ ] Poda Drástica

PRESENÇA PRÓXIMA DE:

- [ ] Poste
- [ ] Rede Subterrânea
- [x] Rede Elétrica
- [ ] Construção

VIGOR DA COPA: Vigorosa

SITUAÇÃO DA VIA: Canteiro Ajardinado

FACE Sul

OBSERVAÇÕES GERAIS:

PLANOS
ENGENHARIA

FICHA DE CADASTRAMENTO ARBÓREO

FOTOS:





FICHA DE CADASTRAMENTO ARBÓREO

FICHA: 1220 DATA: 09/06/2021

UTM X 272331 UTM Y 7466684 REGIÃO DE CADASTRAMENTO A-04

ENDEREÇO: Rua Perpétua, 186, Bairro - Jd. São Sebastião

INFORMAÇÕES DO EXEMPLAR

NOME POPULAR: Jequitibá

NOME CIENTÍFICO: *Cariniana legalis*

ORIGEM: Nativa

CAP (cm): 126 ALTURA (m): 14

INFORMAÇÕES GERAIS

SITUAÇÃO FITOSSANITÁRIA GERAL:

- [ ] Fungos/Pragas/Outros
- [ ] Vandalismo
- [ ] Sistema Radicular Exposto
- [ ] Inclinação Acentuada
- [ ] Risco de Queda
- [ ] Poda Drástica

PRESENÇA PRÓXIMA DE:

- [ ] Poste
- [ ] Rede Subterrânea
- [x] Rede Elétrica
- [ ] Construção

VIGOR DA COPA: Vigorosa

SITUAÇÃO DA VIA: Canteiro Cimentado

FACE Sul

OBSERVAÇÕES GERAIS:

PLANOS
ENGENHARIA

FICHA DE CADASTRAMENTO ARBÓREO

FOTOS:





PLANOS
ENGENHARIA

FICHA DE CADASTRAMENTO ARBÓREO

FICHA: 1221 DATA: 09/06/2021

UTM X 272333 UTM Y 7466682 REGIÃO DE CADASTRAMENTO A-04

ENDEREÇO: Rua Perpétua, 186, Bairro - Jd. São Sebastião

INFORMAÇÕES DO EXEMPLAR

NOME POPULAR: Jaca

NOME CIENTÍFICO: *Artocarpus heterophyllus*

ORIGEM: Exótica

CAP (cm): 47 ALTURA (m): 6

INFORMAÇÕES GERAIS

SITUAÇÃO FITOSSANITÁRIA GERAL:

- [ ] Fungos/Pragas/Outros
- [ ] Vandalismo
- [ ] Sistema Radicular Exposto
- [ ] Inclinação Acentuada
- [ ] Risco de Queda
- [ ] Poda Drástica

PRESENÇA PRÓXIMA DE:

- [ ] Poste
- [ ] Rede Subterrânea
- [x] Rede Elétrica
- [ ] Construção

VIGOR DA COPA: Vigorosa

SITUAÇÃO DA VIA: Canteiro Cimentado

FACE Sul

OBSERVAÇÕES GERAIS:

PLANOS
ENGENHARIA

FICHA DE CADASTRAMENTO ARBÓREO

FOTOS:





FICHA DE CADASTRAMENTO ARBÓREO

FICHA: 1222 DATA: 09/06/2021

UTM X 272337 UTM Y 7466681 REGIÃO DE CADASTRAMENTO A-04

ENDEREÇO: Rua Perpétua, 176, Bairro - Jd. São Sebastião

INFORMAÇÕES DO EXEMPLAR

NOME POPULAR: Cajá-manga

NOME CIENTÍFICO: *Spondias dulcis*

ORIGEM: Exótica

CAP (cm): 132 ALTURA (m): 6

INFORMAÇÕES GERAIS

SITUAÇÃO FITOSSANITÁRIA GERAL:

- [ ] Fungos/Pragas/Outros
- [ ] Vandalismo
- [ ] Sistema Radicular Exposto
- [ ] Inclinação Acentuada
- [ ] Risco de Queda
- [ ] Poda Drástica

PRESENÇA PRÓXIMA DE:

- [ ] Poste
- [ ] Rede Subterrânea
- [x] Rede Elétrica
- [ ] Construção

VIGOR DA COPA: Vigorosa

SITUAÇÃO DA VIA: Canteiro Cimentado

FACE Sul

OBSERVAÇÕES GERAIS:

PLANOS
ENGENHARIA

FICHA DE CADASTRAMENTO ARBÓREO

FOTOS:





FICHA DE CADASTRAMENTO ARBÓREO

FICHA: 1223 DATA: 09/06/2021

UTM X 272341 UTM Y 7466679 REGIÃO DE CADASTRAMENTO A-04

ENDEREÇO: Rua Perpétua, 176, Bairro - Jd. São Sebastião

INFORMAÇÕES DO EXEMPLAR

NOME POPULAR: Murta

NOME CIENTÍFICO: *Murraya paniculata*

ORIGEM: Exótica

CAP (cm): 16;16;16;16;16;16 ALTURA (m): 3

INFORMAÇÕES GERAIS

SITUAÇÃO FITOSSANITÁRIA GERAL:

- [ ] Fungos/Pragas/Outros
- [ ] Vandalismo
- [ ] Sistema Radicular Exposto
- [ ] Inclinação Acentuada
- [ ] Risco de Queda
- [ ] Poda Drástica

PRESENÇA PRÓXIMA DE:

- [x] Poste
- [x] Rede Elétrica
- [ ] Rede Subterrânea
- [ ] Construção

VIGOR DA COPA: Vigorosa

SITUAÇÃO DA VIA: Canteiro Ajardinado

FACE Sul

OBSERVAÇÕES GERAIS:

PLANOS
ENGENHARIA

FICHA DE CADASTRAMENTO ARBÓREO

FOTOS:



FICHA DE CADASTRAMENTO ARBÓREO

FICHA: 1224 DATA: 09/06/2021

UTM X 272370 UTM Y 7466670 REGIÃO DE CADASTRAMENTO A-04

ENDEREÇO: Rua Perpétua, 146, Bairro - Jd. São Sebastião

INFORMAÇÕES DO EXEMPLAR

NOME POPULAR: Espirradeira

NOME CIENTÍFICO: *Nerium oleander*

ORIGEM: Exótica

CAP (cm): 28;28;28 ALTURA (m): 2

INFORMAÇÕES GERAIS

SITUAÇÃO FITOSSANITÁRIA GERAL:

- [ ] Fungos/Pragas/Outros
- [ ] Vandalismo
- [ ] Sistema Radicular Exposto
- [ ] Inclinação Acentuada
- [ ] Risco de Queda
- [ ] Poda Drástica

PRESENÇA PRÓXIMA DE:

- [ ] Poste
- [ ] Rede Subterrânea
- [x] Rede Elétrica
- [ ] Construção

VIGOR DA COPA: Vigorosa

SITUAÇÃO DA VIA: Canteiro Ajardinado

FACE Sul

OBSERVAÇÕES GERAIS:

PLANOS
ENGENHARIA

FICHA DE CADASTRAMENTO ARBÓREO

FOTOS:





FICHA DE CADASTRAMENTO ARBÓREO

FICHA: 1225 DATA: 09/06/2021

UTM X 272373 UTM Y 7466669 REGIÃO DE CADASTRAMENTO A-04

ENDEREÇO: Rua Perpétua, 146, Bairro - Jd. São Sebastião

INFORMAÇÕES DO EXEMPLAR

NOME POPULAR: Suprimida

NOME CIENTÍFICO:

ORIGEM:

CAP (cm): 19;16;16;16 ALTURA (m): 2

INFORMAÇÕES GERAIS

SITUAÇÃO FITOSSANITÁRIA GERAL:

- [ ] Fungos/Pragas/Outros
- [ ] Inclinação Acentuada
- [ ] Vandalismo
- [ ] Risco de Queda
- [ ] Sistema Radicular Exposto
- [x] Poda Drástica

PRESENÇA PRÓXIMA DE:

- [ ] Poste
- [ ] Rede Subterrânea
- [x] Rede Elétrica
- [ ] Construção

VIGOR DA COPA: Não Vigorosa

SITUAÇÃO DA VIA: Canteiro Ajardinado

FACE Sul

OBSERVAÇÕES GERAIS:

PLANOS
ENGENHARIA

FICHA DE CADASTRAMENTO ARBÓREO

FOTOS:





PLANOS
ENGENHARIA

FICHA DE CADASTRAMENTO ARBÓREO

FICHA: 1226 DATA: 09/06/2021

UTM X 272392 UTM Y 7466663 REGIÃO DE CADASTRAMENTO A-04

ENDEREÇO: Rua Perpétua, 126, Bairro - Jd. São Sebastião

INFORMAÇÕES DO EXEMPLAR

NOME POPULAR: Suprimida

NOME CIENTÍFICO:

ORIGEM:

CAP (cm): 79 ALTURA (m): 2

INFORMAÇÕES GERAIS

SITUAÇÃO FITOSSANITÁRIA GERAL:

- [x] Fungos/Pragas/Outros
- [ ] Vandalismo
- [ ] Sistema Radicular Exposto
- [ ] Inclinação Acentuada
- [ ] Risco de Queda
- [ ] Poda Drástica

PRESENÇA PRÓXIMA DE:

- [ ] Poste
- [x] Rede Elétrica
- [ ] Rede Subterrânea
- [ ] Construção

VIGOR DA COPA: Não Vigorosa

SITUAÇÃO DA VIA: Canteiro Ajardinado

FACE Sul

OBSERVAÇÕES GERAIS:

PLANOS
ENGENHARIA

FICHA DE CADASTRAMENTO ARBÓREO

FOTOS:





FICHA DE CADASTRAMENTO ARBÓREO

FICHA: 1227 DATA: 09/06/2021

UTM X 272401 UTM Y 7466660 REGIÃO DE CADASTRAMENTO A-04

ENDEREÇO: Rua Perpétua, 116, Bairro - Jd. São Sebastião

INFORMAÇÕES DO EXEMPLAR

NOME POPULAR: Pitanga

NOME CIENTÍFICO: *Eugenia uniflora*

ORIGEM: Nativa

CAP (cm): ALTURA (m): 2

INFORMAÇÕES GERAIS

SITUAÇÃO FITOSSANITÁRIA GERAL:

- [ ] Fungos/Pragas/Outros
- [ ] Vandalismo
- [ ] Sistema Radicular Exposto
- [ ] Inclinação Acentuada
- [ ] Risco de Queda
- [ ] Poda Drástica

PRESENÇA PRÓXIMA DE:

- [ ] Poste
- [ ] Rede Subterrânea
- [x] Rede Elétrica
- [ ] Construção

VIGOR DA COPA: Vigorosa

SITUAÇÃO DA VIA: Canteiro Ajardinado

FACE Sul

OBSERVAÇÕES GERAIS:

PLANOS
ENGENHARIA

FICHA DE CADASTRAMENTO ARBÓREO

FOTOS:



PLANOS
ENGENHARIA

FICHA DE CADASTRAMENTO ARBÓREO

FICHA: 1228 DATA: 09/06/2021

UTM X 272418 UTM Y 7466654 REGIÃO DE CADASTRAMENTO A-04

ENDEREÇO: Rua Perpétua, 96, Bairro - Jd. São Sebastião

INFORMAÇÕES DO EXEMPLAR

NOME POPULAR: Aldrago

NOME CIENTÍFICO: *Pterocarpus violaceus*

ORIGEM: Nativa

CAP (cm): 35;35;44;44 ALTURA (m): 5

INFORMAÇÕES GERAIS

SITUAÇÃO FITOSSANITÁRIA GERAL:

- [ ] Fungos/Pragas/Outros
- [ ] Vandalismo
- [ ] Sistema Radicular Exposto
- [ ] Inclinação Acentuada
- [ ] Risco de Queda
- [x] Poda Drástica

PRESENÇA PRÓXIMA DE:

- [x] Poste
- [x] Rede Elétrica
- [ ] Rede Subterrânea
- [ ] Construção

VIGOR DA COPA: Vigorosa

SITUAÇÃO DA VIA: Canteiro Cimentado

FACE Sul

OBSERVAÇÕES GERAIS:

PLANOS
ENGENHARIA

FICHA DE CADASTRAMENTO ARBÓREO

FOTOS:









PLANOS
ENGENHARIA

FICHA DE CADASTRAMENTO ARBÓREO

FICHA: 1229 DATA: 09/06/2021

UTM X 272466 UTM Y 7466637 REGIÃO DE CADASTRAMENTO A-04

ENDEREÇO: Rua Perpétua, 46, Bairro - Jd. São Sebastião

INFORMAÇÕES DO EXEMPLAR

NOME POPULAR: Oiti

NOME CIENTÍFICO: *Licania tomentosa*

ORIGEM: Nativa

CAP (cm): 69;97;35;0;0;0;0;0;0;0;0;0;0;0;0;0 ALTURA (m): 6

INFORMAÇÕES GERAIS

SITUAÇÃO FITOSSANITÁRIA GERAL:

- [ ] Fungos/Pragas/Outros
- [ ] Vandalismo
- [ ] Sistema Radicular Exposto
- [ ] Inclinação Acentuada
- [ ] Risco de Queda
- [ ] Poda Drástica

PRESENÇA PRÓXIMA DE:

- [ ] Poste
- [ ] Rede Subterrânea
- [x] Rede Elétrica
- [ ] Construção

VIGOR DA COPA: Vigorosa

SITUAÇÃO DA VIA: Canteiro Cimentado

FACE Sul

OBSERVAÇÕES GERAIS:

PLANOS
ENGENHARIA

FICHA DE CADASTRAMENTO ARBÓREO

FOTOS:





PLANOS
ENGENHARIA

FICHA DE CADASTRAMENTO ARBÓREO

FICHA: 1230 DATA: 09/06/2021

UTM X 272505 UTM Y 7466648 REGIÃO DE CADASTRAMENTO A-04

ENDEREÇO: Rua Resedá, 26, Bairro - Jd. São Sebastião

INFORMAÇÕES DO EXEMPLAR

NOME POPULAR:

NOME CIENTÍFICO:

ORIGEM:

CAP (cm): ALTURA (m):

INFORMAÇÕES GERAIS

SITUAÇÃO FITOSSANITÁRIA GERAL:

- [ ] Fungos/Pragas/Outros
- [ ] Vandalismo
- [ ] Sistema Radicular Exposto
- [ ] Inclinação Acentuada
- [ ] Risco de Queda
- [ ] Poda Drástica

PRESENÇA PRÓXIMA DE:

- [ ] Poste
- [ ] Rede Elétrica
- [ ] Rede Subterrânea
- [ ] Construção

VIGOR DA COPA:

SITUAÇÃO DA VIA:

FACE Leste

OBSERVAÇÕES GERAIS:

Trecho sem arborização.

PLANOS
ENGENHARIA

FICHA DE CADASTRAMENTO ARBÓREO

FOTOS:





PLANOS
ENGENHARIA

FICHA DE CADASTRAMENTO ARBÓREO

FICHA: 1231 DATA: 09/06/2021

UTM X 272482 UTM Y 7466690 REGIÃO DE CADASTRAMENTO A-04

ENDEREÇO: Rua das Violetas, 658, Bairro - Jd. São Sebastião

INFORMAÇÕES DO EXEMPLAR

NOME POPULAR: Pitanga

NOME CIENTÍFICO: *Eugenia uniflora*

ORIGEM: Nativa

CAP (cm): ALTURA (m): 2

INFORMAÇÕES GERAIS

SITUAÇÃO FITOSSANITÁRIA GERAL:

- [ ] Fungos/Pragas/Outros
- [ ] Vandalismo
- [ ] Sistema Radicular Exposto
- [ ] Inclinação Acentuada
- [ ] Risco de Queda
- [ ] Poda Drástica

PRESENÇA PRÓXIMA DE:

- [x] Poste
- [ ] Rede Elétrica
- [ ] Rede Subterrânea
- [ ] Construção

VIGOR DA COPA: Vigorosa

SITUAÇÃO DA VIA: Canteiro Ajardinado

FACE Norte

OBSERVAÇÕES GERAIS:

PLANOS
ENGENHARIA

FICHA DE CADASTRAMENTO ARBÓREO

FOTOS:



PLANOS
ENGENHARIA

FICHA DE CADASTRAMENTO ARBÓREO

FICHA: 1232 DATA: 09/06/2021

UTM X 272445 UTM Y 7466703 REGIÃO DE CADASTRAMENTO A-04

ENDEREÇO: Rua das Violetas, 596, Bairro - Jd. São Sebastião

INFORMAÇÕES DO EXEMPLAR

NOME POPULAR: Sete-copas

NOME CIENTÍFICO: *Terminalia catappa*

ORIGEM: Exótica

CAP (cm): 101 ALTURA (m): 6

INFORMAÇÕES GERAIS

SITUAÇÃO FITOSSANITÁRIA GERAL:

- [ ] Fungos/Pragas/Outros
- [ ] Vandalismo
- [ ] Sistema Radicular Exposto
- [ ] Inclinação Acentuada
- [ ] Risco de Queda
- [ ] Poda Drástica

PRESENÇA PRÓXIMA DE:

- [ ] Poste
- [ ] Rede Subterrânea
- [x] Rede Elétrica
- [ ] Construção

VIGOR DA COPA: Vigorosa

SITUAÇÃO DA VIA: Canteiro Ajardinado

FACE Norte

OBSERVAÇÕES GERAIS:

PLANOS
ENGENHARIA

FICHA DE CADASTRAMENTO ARBÓREO

FOTOS:



PLANOS
ENGENHARIA

FICHA DE CADASTRAMENTO ARBÓREO

FICHA: 1233 DATA: 09/06/2021

UTM X 272424 UTM Y 7466709 REGIÃO DE CADASTRAMENTO A-04

ENDEREÇO: Rua das Violetas, 576, Bairro - Jd. São Sebastião

INFORMAÇÕES DO EXEMPLAR

NOME POPULAR: Oiti

NOME CIENTÍFICO: *Licania tomentosa*

ORIGEM: Nativa

CAP (cm): ALTURA (m): 2

INFORMAÇÕES GERAIS

SITUAÇÃO FITOSSANITÁRIA GERAL:

- [ ] Fungos/Pragas/Outros
- [ ] Vandalismo
- [ ] Sistema Radicular Exposto
- [ ] Inclinação Acentuada
- [ ] Risco de Queda
- [ ] Poda Drástica

PRESENÇA PRÓXIMA DE:

- [ ] Poste
- [ ] Rede Elétrica
- [ ] Rede Subterrânea
- [ ] Construção

VIGOR DA COPA: Vigorosa

SITUAÇÃO DA VIA: Canteiro Cimentado

FACE Norte

OBSERVAÇÕES GERAIS:

PLANOS
ENGENHARIA

FICHA DE CADASTRAMENTO ARBÓREO

FOTOS:



FICHA DE CADASTRAMENTO ARBÓREO

FICHA: 1234 DATA: 09/06/2021

UTM X 272416 UTM Y 7466712 REGIÃO DE CADASTRAMENTO A-04

ENDEREÇO: Rua das Violetas, 566, Bairro - Jd. São Sebastião

INFORMAÇÕES DO EXEMPLAR

NOME POPULAR: Oiti

NOME CIENTÍFICO: *Licania tomentosa*

ORIGEM: Nativa

CAP (cm): 16;19 ALTURA (m): 3

INFORMAÇÕES GERAIS

SITUAÇÃO FITOSSANITÁRIA GERAL:

- [ ] Fungos/Pragas/Outros
- [ ] Vandalismo
- [ ] Sistema Radicular Exposto
- [ ] Inclinação Acentuada
- [ ] Risco de Queda
- [ ] Poda Drástica

PRESENÇA PRÓXIMA DE:

- [ ] Poste
- [ ] Rede Elétrica
- [ ] Rede Subterrânea
- [ ] Construção

VIGOR DA COPA: Vigorosa

SITUAÇÃO DA VIA: Canteiro Cimentado

FACE Norte

OBSERVAÇÕES GERAIS:

PLANOS
ENGENHARIA

FICHA DE CADASTRAMENTO ARBÓREO

FOTOS:



PLANOS ENGENHARIA

FICHA DE CADASTRAMENTO ARBÓREO

FICHA: 1235 DATA: 09/06/2021

UTM X 272409 UTM Y 7466715 REGIÃO DE CADASTRAMENTO A-04

ENDEREÇO: Rua das Violetas, 556, Bairro - Jd. São Sebastião

INFORMAÇÕES DO EXEMPLAR

NOME POPULAR: Murta

NOME CIENTÍFICO: *Murraya paniculata*

ORIGEM: Exótica

CAP (cm): 16;16;16;16;16;16;16;16;16 ALTURA (m):

INFORMAÇÕES GERAIS

SITUAÇÃO FITOSSANITÁRIA GERAL:

- ☐ Fungos/Pragas/Outros
- ☐ Vandalismo
- ☐ Sistema Radicular Exposto
- ☐ Inclinação Acentuada
- ☐ Risco de Queda
- ☐ Poda Drástica

PRESENÇA PRÓXIMA DE:

- ☐ Poste
- ☐ Rede Elétrica
- ☐ Rede Subterrânea
- ☐ Construção

VIGOR DA COPA: Vigorosa

SITUAÇÃO DA VIA: Canteiro Cimentado

FACE Norte

OBSERVAÇÕES GERAIS:

PLANOS
ENGENHARIA

FICHA DE CADASTRAMENTO ARBÓREO

FOTOS:





FICHA DE CADASTRAMENTO ARBÓREO

FICHA: 1236 DATA: 09/06/2021

UTM X 272390 UTM Y 7466721 REGIÃO DE CADASTRAMENTO A-04

ENDEREÇO: Rua das Violetas, 526, Bairro - Jd. São Sebastião

INFORMAÇÕES DO EXEMPLAR

NOME POPULAR: Murta

NOME CIENTÍFICO: *Murraya paniculata*

ORIGEM: Exótica

CAP (cm): 16;16;16;16;16;16;16;16;17 ALTURA (m):

INFORMAÇÕES GERAIS

SITUAÇÃO FITOSSANITÁRIA GERAL:

- ☐ Fungos/Pragas/Outros
- ☐ Vandalismo
- ☐ Sistema Radicular Exposto
- ☐ Inclinação Acentuada
- ☐ Risco de Queda
- ☐ Poda Drástica

PRESENÇA PRÓXIMA DE:

- ☐ Poste
- ☐ Rede Elétrica
- ☐ Rede Subterrânea
- ☐ Construção

VIGOR DA COPA: Vigorosa

SITUAÇÃO DA VIA: Canteiro Cimentado

FACE Norte

OBSERVAÇÕES GERAIS:

PLANOS
ENGENHARIA

FICHA DE CADASTRAMENTO ARBÓREO

FOTOS:



FICHA DE CADASTRAMENTO ARBÓREO

FICHA: 1237 DATA: 09/06/2021

UTM X 272370 UTM Y 7466728 REGIÃO DE CADASTRAMENTO A-04

ENDEREÇO: Rua das Violetas, 516, Bairro - Jd. São Sebastião

INFORMAÇÕES DO EXEMPLAR

NOME POPULAR: Sibipiruna

NOME CIENTÍFICO: *Cenostigma pluviosum*

ORIGEM: Nativa

CAP (cm): 107;97;66 ALTURA (m): 8

INFORMAÇÕES GERAIS

SITUAÇÃO FITOSSANITÁRIA GERAL:

- [ ] Fungos/Pragas/Outros
- [ ] Vandalismo
- [ ] Sistema Radicular Exposto
- [ ] Inclinação Acentuada
- [ ] Risco de Queda
- [ ] Poda Drástica

PRESENÇA PRÓXIMA DE:

- [ ] Poste
- [ ] Rede Subterrânea
- [x] Rede Elétrica
- [ ] Construção

VIGOR DA COPA: Vigorosa

SITUAÇÃO DA VIA: Canteiro Cimentado

FACE Norte

OBSERVAÇÕES GERAIS:

PLANOS
ENGENHARIA

FICHA DE CADASTRAMENTO ARBÓREO

FOTOS:





PLANOS
ENGENHARIA

FICHA DE CADASTRAMENTO ARBÓREO

FICHA: 1238 DATA: 09/06/2021

UTM X 272344 UTM Y 7466737 REGIÃO DE CADASTRAMENTO A-04

ENDEREÇO: Rua das Violetas, 486, Bairro - Jd. São Sebastião

INFORMAÇÕES DO EXEMPLAR

NOME POPULAR: Ipê-amarelo

NOME CIENTÍFICO: *Handroanthus chrysotrichus*

ORIGEM: Nativa

CAP (cm): 57 ALTURA (m): 5

INFORMAÇÕES GERAIS

SITUAÇÃO FITOSSANITÁRIA GERAL:

- [ ] Fungos/Pragas/Outros
- [ ] Vandalismo
- [ ] Sistema Radicular Exposto
- [ ] Inclinação Acentuada
- [ ] Risco de Queda
- [ ] Poda Drástica

PRESENÇA PRÓXIMA DE:

- [ ] Poste
- [ ] Rede Subterrânea
- [x] Rede Elétrica
- [ ] Construção

VIGOR DA COPA: Vigorosa

SITUAÇÃO DA VIA: Canteiro Cimentado

FACE Norte

OBSERVAÇÕES GERAIS:

PLANOS
ENGENHARIA

FICHA DE CADASTRAMENTO ARBÓREO

FOTOS:





PLANOS
ENGENHARIA

FICHA DE CADASTRAMENTO ARBÓREO

FICHA: 1239 DATA: 09/06/2021

UTM X 272277 UTM Y 7466760 REGIÃO DE CADASTRAMENTO A-04

ENDEREÇO: Rua das Violetas, 416, Bairro - Jd. São Sebastião

INFORMAÇÕES DO EXEMPLAR

NOME POPULAR: Jasmim-manga

NOME CIENTÍFICO: *Plumeria rubra*

ORIGEM: Exótica

CAP (cm): 35;35;35 ALTURA (m): 4

INFORMAÇÕES GERAIS

SITUAÇÃO FITOSSANITÁRIA GERAL:

- [ ] Fungos/Pragas/Outros
- [ ] Vandalismo
- [ ] Sistema Radicular Exposto
- [ ] Inclinação Acentuada
- [ ] Risco de Queda
- [ ] Poda Drástica

PRESENÇA PRÓXIMA DE:

- [ ] Poste
- [ ] Rede Elétrica
- [ ] Rede Subterrânea
- [ ] Construção

VIGOR DA COPA: Vigorosa

SITUAÇÃO DA VIA: Canteiro Ajardinado

FACE Norte

OBSERVAÇÕES GERAIS:

PLANOS
ENGENHARIA

FICHA DE CADASTRAMENTO ARBÓREO

FOTOS:



PLANOS ENGENHARIA

FICHA DE CADASTRAMENTO ARBÓREO

FICHA: 1240 DATA: 09/06/2021

UTM X 272267 UTM Y 7466763 REGIÃO DE CADASTRAMENTO A-04

ENDEREÇO: Rua das Violetas, 406, Bairro - Jd. São Sebastião

INFORMAÇÕES DO EXEMPLAR

NOME POPULAR: Ligustrum

NOME CIENTÍFICO: *Ligustrum lucidum*

ORIGEM: Exótica

CAP (cm): 66 ALTURA (m): 5

INFORMAÇÕES GERAIS

SITUAÇÃO FITOSSANITÁRIA GERAL:

- ☐ Fungos/Pragas/Outros
- ☐ Vandalismo
- ☐ Sistema Radicular Exposto
- ☐ Inclinação Acentuada
- ☐ Risco de Queda
- ☐ Poda Drástica

PRESENÇA PRÓXIMA DE:

- ☐ Poste
- ☐ Rede Elétrica
- ☐ Rede Subterrânea
- ☐ Construção

VIGOR DA COPA: Vigorosa

SITUAÇÃO DA VIA: Canteiro Cimentado

FACE Norte

OBSERVAÇÕES GERAIS:

PLANOS
ENGENHARIA

FICHA DE CADASTRAMENTO ARBÓREO

FOTOS:





PLANOS
ENGENHARIA

FICHA DE CADASTRAMENTO ARBÓREO

FICHA: 1241 DATA: 09/06/2021

UTM X 272242 UTM Y 7466771 REGIÃO DE CADASTRAMENTO A-04

ENDEREÇO: Rua das Violetas, 376, Bairro - Jd. São Sebastião

INFORMAÇÕES DO EXEMPLAR

NOME POPULAR: Aroeira-salsa

NOME CIENTÍFICO: *Schinus molle*

ORIGEM: Nativa

CAP (cm): 63;63 ALTURA (m): 5

INFORMAÇÕES GERAIS

SITUAÇÃO FITOSSANITÁRIA GERAL:

- ☐ Fungos/Pragas/Outros
- ☐ Vandalismo
- ☐ Sistema Radicular Exposto
- ☐ Inclinação Acentuada
- ☐ Risco de Queda
- ☐ Poda Drástica

PRESENÇA PRÓXIMA DE:

- ☐ Poste
- ☐ Rede Elétrica
- ☐ Rede Subterrânea
- ☐ Construção

VIGOR DA COPA: Vigorosa

SITUAÇÃO DA VIA: Canteiro Cimentado

FACE Norte

OBSERVAÇÕES GERAIS:

PLANOS
ENGENHARIA

FICHA DE CADASTRAMENTO ARBÓREO

FOTOS:



PLANOS
ENGENHARIA

FICHA DE CADASTRAMENTO ARBÓREO

FICHA: 1242 DATA: 09/06/2021

UTM X 272237 UTM Y 7466774 REGIÃO DE CADASTRAMENTO A-04

ENDEREÇO: Rua das Violetas, 376, Bairro - Jd. São Sebastião

INFORMAÇÕES DO EXEMPLAR

NOME POPULAR: Ipê-roxo

NOME CIENTÍFICO: *Handroanthus impetiginosus*

ORIGEM: Nativa

CAP (cm): 226 ALTURA (m): 14

INFORMAÇÕES GERAIS

SITUAÇÃO FITOSSANITÁRIA GERAL:

- [ ] Fungos/Pragas/Outros
- [ ] Vandalismo
- [ ] Sistema Radicular Exposto
- [ ] Inclinação Acentuada
- [ ] Risco de Queda
- [ ] Poda Drástica

PRESENÇA PRÓXIMA DE:

- [ ] Poste
- [ ] Rede Elétrica
- [ ] Rede Subterrânea
- [ ] Construção

VIGOR DA COPA: Vigorosa

SITUAÇÃO DA VIA: Canteiro Cimentado

FACE Norte

OBSERVAÇÕES GERAIS:

PLANOS
ENGENHARIA

FICHA DE CADASTRAMENTO ARBÓREO

FOTOS:





PLANOS ENGENHARIA

FICHA DE CADASTRAMENTO ARBÓREO

FICHA: 1243 DATA: 09/06/2021

UTM X 272231 UTM Y 7466776 REGIÃO DE CADASTRAMENTO A-04

ENDEREÇO: Rua das Violetas, 366, Bairro - Jd. São Sebastião

INFORMAÇÕES DO EXEMPLAR

NOME POPULAR: Sibipiruna

NOME CIENTÍFICO: *Cenostigma pluviosum*

ORIGEM: Nativa

CAP (cm): 119;107;107;107 ALTURA (m): 11

INFORMAÇÕES GERAIS

SITUAÇÃO FITOSSANITÁRIA GERAL:

- [ ] Fungos/Pragas/Outros
- [ ] Vandalismo
- [ ] Sistema Radicular Exposto
- [ ] Inclinação Acentuada
- [ ] Risco de Queda
- [ ] Poda Drástica

PRESENÇA PRÓXIMA DE:

- [ ] Poste
- [ ] Rede Subterrânea
- [x] Rede Elétrica
- [ ] Construção

VIGOR DA COPA: Vigorosa

SITUAÇÃO DA VIA: Canteiro Cimentado

FACE Norte

OBSERVAÇÕES GERAIS:

PLANOS
ENGENHARIA

FICHA DE CADASTRAMENTO ARBÓREO

FOTOS:



PLANOS ENGENHARIA

FICHA DE CADASTRAMENTO ARBÓREO

FICHA: 1244 DATA: 09/06/2021

UTM X 272226 UTM Y 7466778 REGIÃO DE CADASTRAMENTO A-04

ENDEREÇO: Rua das Violetas, 366, Bairro - Jd. São Sebastião

INFORMAÇÕES DO EXEMPLAR

NOME POPULAR: Ligustrum

NOME CIENTÍFICO: *Ligustrum lucidum*

ORIGEM: Exótica

CAP (cm): 220 ALTURA (m): 11

INFORMAÇÕES GERAIS

SITUAÇÃO FITOSSANITÁRIA GERAL:

- [ ] Fungos/Pragas/Outros
- [ ] Vandalismo
- [ ] Sistema Radicular Exposto
- [ ] Inclinação Acentuada
- [ ] Risco de Queda
- [ ] Poda Drástica

PRESENÇA PRÓXIMA DE:

- [ ] Poste
- [ ] Rede Subterrânea
- [x] Rede Elétrica
- [ ] Construção

VIGOR DA COPA: Vigorosa

SITUAÇÃO DA VIA: Canteiro Cimentado

FACE Norte

OBSERVAÇÕES GERAIS:

PLANOS
ENGENHARIA

FICHA DE CADASTRAMENTO ARBÓREO

FOTOS:



PLANOS ENGENHARIA

FICHA DE CADASTRAMENTO ARBÓREO

FICHA: 1245 DATA: 09/06/2021

UTM X 272222 UTM Y 7466780 REGIÃO DE CADASTRAMENTO A-04

ENDEREÇO: Rua das Violetas, 366, Bairro - Jd. São Sebastião

INFORMAÇÕES DO EXEMPLAR

NOME POPULAR: Ligustrum

NOME CIENTÍFICO: *Ligustrum lucidum*

ORIGEM: Exótica

CAP (cm): 188 ALTURA (m): 9

INFORMAÇÕES GERAIS

SITUAÇÃO FITOSSANITÁRIA GERAL:

- ☐ Fungos/Pragas/Outros
- ☐ Vandalismo
- ☐ Sistema Radicular Exposto
- ☐ Inclinação Acentuada
- ☐ Risco de Queda
- ☐ Poda Drástica

PRESENÇA PRÓXIMA DE:

- ☐ Poste
- ☐ Rede Elétrica
- ☐ Rede Subterrânea
- ☐ Construção

VIGOR DA COPA: Vigorosa

SITUAÇÃO DA VIA: Canteiro Cimentado

FACE Norte

OBSERVAÇÕES GERAIS:

PLANOS
ENGENHARIA

FICHA DE CADASTRAMENTO ARBÓREO

FOTOS:



PLANOS ENGENHARIA

FICHA DE CADASTRAMENTO ARBÓREO

FICHA: 1246 DATA: 09/06/2021

UTM X 272220 UTM Y 7466781 REGIÃO DE CADASTRAMENTO A-04

ENDEREÇO: Rua das Violetas, 366, Bairro - Jd. São Sebastião

INFORMAÇÕES DO EXEMPLAR

NOME POPULAR: Ligustrum

NOME CIENTÍFICO: *Ligustrum lucidum*

ORIGEM: Exótica

CAP (cm): 104 ALTURA (m): 8

INFORMAÇÕES GERAIS

SITUAÇÃO FITOSSANITÁRIA GERAL:

- ☐ Fungos/Pragas/Outros
- ☐ Vandalismo
- ☐ Sistema Radicular Exposto
- ☐ Inclinação Acentuada
- ☐ Risco de Queda
- ☐ Poda Drástica

PRESENÇA PRÓXIMA DE:

- ☐ Poste
- ☐ Rede Elétrica
- ☐ Rede Subterrânea
- ☐ Construção

VIGOR DA COPA: Vigorosa

SITUAÇÃO DA VIA: Canteiro Cimentado

FACE Norte

OBSERVAÇÕES GERAIS:

PLANOS
ENGENHARIA

FICHA DE CADASTRAMENTO ARBÓREO

FOTOS:



PLANOS ENGENHARIA

FICHA DE CADASTRAMENTO ARBÓREO

FICHA: 1247 DATA: 09/06/2021

UTM X 272217 UTM Y 7466781 REGIÃO DE CADASTRAMENTO A-04

ENDEREÇO: Rua das Violetas, 366, Bairro - Jd. São Sebastião

INFORMAÇÕES DO EXEMPLAR

NOME POPULAR: Ipê-amarelo

NOME CIENTÍFICO: *Handroanthus chrysotrichus*

ORIGEM: Nativa

CAP (cm): 44 ALTURA (m): 4

INFORMAÇÕES GERAIS

SITUAÇÃO FITOSSANITÁRIA GERAL:

- [ ] Fungos/Pragas/Outros
- [ ] Vandalismo
- [ ] Sistema Radicular Exposto
- [ ] Inclinação Acentuada
- [ ] Risco de Queda
- [ ] Poda Drástica

PRESENÇA PRÓXIMA DE:

- [ ] Poste
- [ ] Rede Elétrica
- [ ] Rede Subterrânea
- [ ] Construção

VIGOR DA COPA: Vigorosa

SITUAÇÃO DA VIA: Canteiro Cimentado

FACE Norte

OBSERVAÇÕES GERAIS:

PLANOS
ENGENHARIA

FICHA DE CADASTRAMENTO ARBÓREO

FOTOS:



FICHA DE CADASTRAMENTO ARBÓREO

FICHA: 1248 DATA: 09/06/2021

UTM X 272210 UTM Y 7466773 REGIÃO DE CADASTRAMENTO A-04

ENDEREÇO: Rua Calandra, 366, Bairro - Jd. São Sebastião

INFORMAÇÕES DO EXEMPLAR

NOME POPULAR: Ipê-amarelo

NOME CIENTÍFICO: *Handroanthus chrysotrichus*

ORIGEM: Nativa

CAP (cm): 41 ALTURA (m): 5

INFORMAÇÕES GERAIS

SITUAÇÃO FITOSSANITÁRIA GERAL:

- [ ] Fungos/Pragas/Outros
- [ ] Vandalismo
- [ ] Sistema Radicular Exposto
- [ ] Inclinação Acentuada
- [ ] Risco de Queda
- [ ] Poda Drástica

PRESENÇA PRÓXIMA DE:

- [ ] Poste
- [ ] Rede Elétrica
- [ ] Rede Subterrânea
- [ ] Construção

VIGOR DA COPA: Vigorosa

SITUAÇÃO DA VIA: Canteiro Cimentado

FACE Oeste

OBSERVAÇÕES GERAIS:

PLANOS
ENGENHARIA

FICHA DE CADASTRAMENTO ARBÓREO

FOTOS:



FICHA DE CADASTRAMENTO ARBÓREO

FICHA: 1249 DATA: 09/06/2021

UTM X 272211 UTM Y 7466760 REGIÃO DE CADASTRAMENTO A-04

ENDEREÇO: Rua Calandra, 366, Bairro - Jd. São Sebastião

INFORMAÇÕES DO EXEMPLAR

NOME POPULAR: Ligustrum

NOME CIENTÍFICO: *Ligustrum lucidum*

ORIGEM: Exótica

CAP (cm): 94;107 ALTURA (m): 7

INFORMAÇÕES GERAIS

SITUAÇÃO FITOSSANITÁRIA GERAL:

- [ ] Fungos/Pragas/Outros
- [ ] Vandalismo
- [ ] Sistema Radicular Exposto
- [ ] Inclinação Acentuada
- [ ] Risco de Queda
- [ ] Poda Drástica

PRESENÇA PRÓXIMA DE:

- [ ] Poste
- [ ] Rede Subterrânea
- [x] Rede Elétrica
- [ ] Construção

VIGOR DA COPA: Vigorosa

SITUAÇÃO DA VIA: Canteiro Cimentado

FACE Oeste

OBSERVAÇÕES GERAIS:

PLANOS
ENGENHARIA

FICHA DE CADASTRAMENTO ARBÓREO

FOTOS:





PLANOS
ENGENHARIA

FICHA DE CADASTRAMENTO ARBÓREO

FICHA: 1250 DATA: 09/06/2021

UTM X 272212 UTM Y 7466752 REGIÃO DE CADASTRAMENTO A-04

ENDEREÇO: Rua Calandra, 312, Bairro - Jd. São Sebastião

INFORMAÇÕES DO EXEMPLAR

NOME POPULAR: Ligustrum

NOME CIENTÍFICO: *Ligustrum lucidum*

ORIGEM: Exótica

CAP (cm): 101 ALTURA (m): 6

INFORMAÇÕES GERAIS

SITUAÇÃO FITOSSANITÁRIA GERAL:

- ☐ Fungos/Pragas/Outros
- ☐ Vandalismo
- ☐ Sistema Radicular Exposto
- ☐ Inclinação Acentuada
- ☐ Risco de Queda
- ☐ Poda Drástica

PRESENÇA PRÓXIMA DE:

- ☐ Poste
- ☐ Rede Elétrica
- ☐ Rede Subterrânea
- ☐ Construção

VIGOR DA COPA: Vigorosa

SITUAÇÃO DA VIA: Canteiro Cimentado

FACE Oeste

OBSERVAÇÕES GERAIS:

PLANOS
ENGENHARIA

FICHA DE CADASTRAMENTO ARBÓREO

FOTOS:





PLANOS ENGENHARIA

FICHA DE CADASTRAMENTO ARBÓREO

FICHA: 1251 DATA: 09/06/2021

UTM X 272215 UTM Y 7466743 REGIÃO DE CADASTRAMENTO A-04

ENDEREÇO: Rua Calandra, 312, Bairro - Jd. São Sebastião

INFORMAÇÕES DO EXEMPLAR

NOME POPULAR: Ligustrum

NOME CIENTÍFICO: *Ligustrum lucidum*

ORIGEM: Exótica

CAP (cm): 101;91 ALTURA (m): 6

INFORMAÇÕES GERAIS

SITUAÇÃO FITOSSANITÁRIA GERAL:

- ☐ Fungos/Pragas/Outros
- ☐ Vandalismo
- ☐ Sistema Radicular Exposto
- ☐ Inclinação Acentuada
- ☐ Risco de Queda
- ☐ Poda Drástica

PRESENÇA PRÓXIMA DE:

- ☐ Poste
- ☐ Rede Elétrica
- ☐ Rede Subterrânea
- ☐ Construção

VIGOR DA COPA: Vigorosa

SITUAÇÃO DA VIA: Canteiro Cimentado

FACE Oeste

OBSERVAÇÕES GERAIS:

PLANOS
ENGENHARIA

FICHA DE CADASTRAMENTO ARBÓREO

FOTOS:





FICHA DE CADASTRAMENTO ARBÓREO

FICHA: 1252 DATA: 09/06/2021

UTM X 272217 UTM Y 7466735 REGIÃO DE CADASTRAMENTO A-04

ENDEREÇO: Rua Calandra, 300, Bairro - Jd. São Sebastião

INFORMAÇÕES DO EXEMPLAR

NOME POPULAR: Murta

NOME CIENTÍFICO: *Murraya paniculata*

ORIGEM: Exótica

CAP (cm): 16;16;16;16;16;16;6;25 ALTURA (m): 3

INFORMAÇÕES GERAIS

SITUAÇÃO FITOSSANITÁRIA GERAL:

- ☐ Fungos/Pragas/Outros
- ☐ Vandalismo
- ☐ Sistema Radicular Exposto
- ☐ Inclinação Acentuada
- ☐ Risco de Queda
- ☐ Poda Drástica

PRESENÇA PRÓXIMA DE:

- ☐ Poste
- ☐ Rede Elétrica
- ☐ Rede Subterrânea
- ☐ Construção

VIGOR DA COPA: Vigorosa

SITUAÇÃO DA VIA: Canteiro Ajardinado

FACE Oeste

OBSERVAÇÕES GERAIS:

PLANOS
ENGENHARIA

FICHA DE CADASTRAMENTO ARBÓREO

FOTOS:



PLANOS ENGENHARIA

FICHA DE CADASTRAMENTO ARBÓREO

FICHA: 1253 DATA: 09/06/2021

UTM X 272253 UTM Y 7466701 REGIÃO DE CADASTRAMENTO A-04

ENDEREÇO: Rua Perpétua, 376, Bairro - Jd. São Sebastião

INFORMAÇÕES DO EXEMPLAR

NOME POPULAR: Ligustrum

NOME CIENTÍFICO: *Ligustrum lucidum*

ORIGEM: Exótica

CAP (cm): 107 ALTURA (m): 6

INFORMAÇÕES GERAIS

SITUAÇÃO FITOSSANITÁRIA GERAL:

- [ ] Fungos/Pragas/Outros
- [ ] Vandalismo
- [ ] Sistema Radicular Exposto
- [ ] Inclinação Acentuada
- [ ] Risco de Queda
- [ ] Poda Drástica

PRESENÇA PRÓXIMA DE:

- [ ] Poste
- [ ] Rede Subterrânea
- [x] Rede Elétrica
- [ ] Construção

VIGOR DA COPA: Vigorosa

SITUAÇÃO DA VIA: Canteiro Ajardinado

FACE Norte

OBSERVAÇÕES GERAIS:

PLANOS
ENGENHARIA

FICHA DE CADASTRAMENTO ARBÓREO

FOTOS:





PLANOS ENGENHARIA

FICHA DE CADASTRAMENTO ARBÓREO

FICHA: 1254 DATA: 09/06/2021

UTM X 272259 UTM Y 7466699 REGIÃO DE CADASTRAMENTO A-04

ENDEREÇO: Rua Perpétua, 386, Bairro - Jd. São Sebastião

INFORMAÇÕES DO EXEMPLAR

NOME POPULAR: Ligustrum

NOME CIENTÍFICO: *Ligustrum lucidum*

ORIGEM: Exótica

CAP (cm): 138 ALTURA (m): 6

INFORMAÇÕES GERAIS

SITUAÇÃO FITOSSANITÁRIA GERAL:

- [ ] Fungos/Pragas/Outros
- [ ] Vandalismo
- [ ] Sistema Radicular Exposto
- [ ] Inclinação Acentuada
- [ ] Risco de Queda
- [ ] Poda Drástica

PRESENÇA PRÓXIMA DE:

- [ ] Poste
- [ ] Rede Subterrânea
- [x] Rede Elétrica
- [ ] Construção

VIGOR DA COPA: Vigorosa

SITUAÇÃO DA VIA: Canteiro Ajardinado

FACE Norte

OBSERVAÇÕES GERAIS:

PLANOS
ENGENHARIA

FICHA DE CADASTRAMENTO ARBÓREO

FOTOS:





FICHA DE CADASTRAMENTO ARBÓREO

FICHA: 1255 DATA: 09/06/2021

UTM X 272268 UTM Y 7466696 REGIÃO DE CADASTRAMENTO A-04

ENDEREÇO: Rua Perpétua, 386, Bairro - Jd. São Sebastião

INFORMAÇÕES DO EXEMPLAR

NOME POPULAR: Murta

NOME CIENTÍFICO: *Murraya paniculata*

ORIGEM: Exótica

CAP (cm): ALTURA (m): 2

INFORMAÇÕES GERAIS

SITUAÇÃO FITOSSANITÁRIA GERAL:

- [ ] Fungos/Pragas/Outros
- [ ] Vandalismo
- [ ] Sistema Radicular Exposto
- [ ] Inclinação Acentuada
- [ ] Risco de Queda
- [ ] Poda Drástica

PRESENÇA PRÓXIMA DE:

- [ ] Poste
- [ ] Rede Subterrânea
- [x] Rede Elétrica
- [ ] Construção

VIGOR DA COPA: Vigorosa

SITUAÇÃO DA VIA: Canteiro Cimentado

FACE Norte

OBSERVAÇÕES GERAIS:

PLANOS
ENGENHARIA

FICHA DE CADASTRAMENTO ARBÓREO

FOTOS:



PLANOS
ENGENHARIA

FICHA DE CADASTRAMENTO ARBÓREO

FICHA: 1256 DATA: 09/06/2021

UTM X 272304 UTM Y 7466683 REGIÃO DE CADASTRAMENTO A-04

ENDEREÇO: Rua Perpétua, 426, Bairro - Jd. São Sebastião

INFORMAÇÕES DO EXEMPLAR

NOME POPULAR: Calicarpa

NOME CIENTÍFICO: *Callicarpa reevesii*

ORIGEM: Exótica

CAP (cm): 50;47;44;38 ALTURA (m): 4

INFORMAÇÕES GERAIS

SITUAÇÃO FITOSSANITÁRIA GERAL:

- [ ] Fungos/Pragas/Outros
- [ ] Vandalismo
- [ ] Sistema Radicular Exposto
- [ ] Inclinação Acentuada
- [ ] Risco de Queda
- [ ] Poda Drástica

PRESENÇA PRÓXIMA DE:

- [ ] Poste
- [ ] Rede Elétrica
- [ ] Rede Subterrânea
- [ ] Construção

VIGOR DA COPA: Vigorosa

SITUAÇÃO DA VIA: Canteiro Cimentado

FACE Norte

OBSERVAÇÕES GERAIS:

PLANOS
ENGENHARIA

FICHA DE CADASTRAMENTO ARBÓREO

FOTOS:





FICHA DE CADASTRAMENTO ARBÓREO

FICHA: 1257 DATA: 09/06/2021

UTM X 272312 UTM Y 7466681 REGIÃO DE CADASTRAMENTO A-04

ENDEREÇO: Rua Perpétua, 436, Bairro - Jd. São Sebastião

INFORMAÇÕES DO EXEMPLAR

NOME POPULAR: Ipê-branco

NOME CIENTÍFICO: *Tabebuia roseoalba*

ORIGEM: Nativa

CAP (cm): 25 ALTURA (m): 3

INFORMAÇÕES GERAIS

SITUAÇÃO FITOSSANITÁRIA GERAL:

- [ ] Fungos/Pragas/Outros
- [ ] Vandalismo
- [ ] Sistema Radicular Exposto
- [ ] Inclinação Acentuada
- [ ] Risco de Queda
- [ ] Poda Drástica

PRESENÇA PRÓXIMA DE:

- [ ] Poste
- [ ] Rede Elétrica
- [ ] Rede Subterrânea
- [ ] Construção

VIGOR DA COPA: Vigorosa

SITUAÇÃO DA VIA: Canteiro Ajardinado

FACE Norte

OBSERVAÇÕES GERAIS:

PLANOS
ENGENHARIA

FICHA DE CADASTRAMENTO ARBÓREO

FOTOS:



FICHA DE CADASTRAMENTO ARBÓREO

FICHA: 1258 DATA: 09/06/2021

UTM X 272350 UTM Y 7466667 REGIÃO DE CADASTRAMENTO A-04

ENDEREÇO: Rua Perpétua, 476, Bairro - Jd. São Sebastião

INFORMAÇÕES DO EXEMPLAR

NOME POPULAR: Resedá

NOME CIENTÍFICO: *Lagerstroemia indica*

ORIGEM: Exótica

CAP (cm): 16;16;16;19 ALTURA (m): 4

INFORMAÇÕES GERAIS

SITUAÇÃO FITOSSANITÁRIA GERAL:

- [ ] Fungos/Pragas/Outros
- [ ] Vandalismo
- [ ] Sistema Radicular Exposto
- [ ] Inclinação Acentuada
- [ ] Risco de Queda
- [ ] Poda Drástica

PRESENÇA PRÓXIMA DE:

- [ ] Poste
- [ ] Rede Elétrica
- [ ] Rede Subterrânea
- [ ] Construção

VIGOR DA COPA: Vigorosa

SITUAÇÃO DA VIA: Canteiro Ajardinado

FACE Norte

OBSERVAÇÕES GERAIS:

PLANOS
ENGENHARIA

FICHA DE CADASTRAMENTO ARBÓREO

FOTOS:



PLANOS ENGENHARIA

FICHA DE CADASTRAMENTO ARBÓREO

FICHA: 1259 DATA: 09/06/2021

UTM X 272369 UTM Y 7466660 REGIÃO DE CADASTRAMENTO A-04

ENDEREÇO: Rua Perpétua, 496, Bairro - Jd. São Sebastião

INFORMAÇÕES DO EXEMPLAR

NOME POPULAR: Oiti

NOME CIENTÍFICO: *Licania tomentosa*

ORIGEM: Nativa

CAP (cm): 35;35 ALTURA (m): 4

INFORMAÇÕES GERAIS

SITUAÇÃO FITOSSANITÁRIA GERAL:

- [ ] Fungos/Pragas/Outros
- [ ] Vandalismo
- [ ] Sistema Radicular Exposto
- [ ] Inclinação Acentuada
- [ ] Risco de Queda
- [ ] Poda Drástica

PRESENÇA PRÓXIMA DE:

- [ ] Poste
- [ ] Rede Subterrânea
- [x] Rede Elétrica
- [ ] Construção

VIGOR DA COPA: Vigorosa

SITUAÇÃO DA VIA: Canteiro Ajardinado

FACE Norte

OBSERVAÇÕES GERAIS:

PLANOS
ENGENHARIA

FICHA DE CADASTRAMENTO ARBÓREO

FOTOS:



FICHA DE CADASTRAMENTO ARBÓREO

FICHA: 1260 DATA: 09/06/2021

UTM X 272407 UTM Y 7466648 REGIÃO DE CADASTRAMENTO A-04

ENDEREÇO: Rua Perpétua, 536, Bairro - Jd. São Sebastião

INFORMAÇÕES DO EXEMPLAR

NOME POPULAR: Figueira-benjamim

NOME CIENTÍFICO: *Ficus benjamina*

ORIGEM: Exótica

CAP (cm): 25;25;22 ALTURA (m): 3

INFORMAÇÕES GERAIS

SITUAÇÃO FITOSSANITÁRIA GERAL:

- [ ] Fungos/Pragas/Outros
- [ ] Vandalismo
- [ ] Sistema Radicular Exposto
- [ ] Inclinação Acentuada
- [ ] Risco de Queda
- [ ] Poda Drástica

PRESENÇA PRÓXIMA DE:

- [ ] Poste
- [ ] Rede Subterrânea
- [x] Rede Elétrica
- [ ] Construção

VIGOR DA COPA: Vigorosa

SITUAÇÃO DA VIA: Canteiro Cimentado

FACE Norte

OBSERVAÇÕES GERAIS:

PLANOS
ENGENHARIA

FICHA DE CADASTRAMENTO ARBÓREO

FOTOS:



PLANOS ENGENHARIA

FICHA DE CADASTRAMENTO ARBÓREO

FICHA: 1261 DATA: 09/06/2021

UTM X 272462 UTM Y 7466628 REGIÃO DE CADASTRAMENTO A-04

ENDEREÇO: Rua Perpétua, 596, Bairro - Jd. São Sebastião

INFORMAÇÕES DO EXEMPLAR

NOME POPULAR: Magnólia

NOME CIENTÍFICO: *Michelia champaca*

ORIGEM: Exótica

CAP (cm): 94 ALTURA (m): 6

INFORMAÇÕES GERAIS

SITUAÇÃO FITOSSANITÁRIA GERAL:

- [ ] Fungos/Pragas/Outros
- [ ] Vandalismo
- [ ] Sistema Radicular Exposto
- [ ] Inclinação Acentuada
- [ ] Risco de Queda
- [ ] Poda Drástica

PRESENÇA PRÓXIMA DE:

- [ ] Poste
- [ ] Rede Elétrica
- [ ] Rede Subterrânea
- [ ] Construção

VIGOR DA COPA: Vigorosa

SITUAÇÃO DA VIA: Canteiro Cimentado

FACE Sul

OBSERVAÇÕES GERAIS:

PLANOS
ENGENHARIA

FICHA DE CADASTRAMENTO ARBÓREO

FOTOS:



PLANOS ENGENHARIA

FICHA DE CADASTRAMENTO ARBÓREO

FICHA: 1262 DATA: 09/06/2021

UTM X 272484 UTM Y 7466621 REGIÃO DE CADASTRAMENTO A-04

ENDEREÇO: Rua Perpétua, 626, Bairro - Jd. São Sebastião

INFORMAÇÕES DO EXEMPLAR

NOME POPULAR: Ipê-roxo

NOME CIENTÍFICO: *Handroanthus impetiginosus*

ORIGEM: Nativa

CAP (cm): 116 ALTURA (m): 7

INFORMAÇÕES GERAIS

SITUAÇÃO FITOSSANITÁRIA GERAL:

- [ ] Fungos/Pragas/Outros
- [ ] Vandalismo
- [ ] Sistema Radicular Exposto
- [ ] Inclinação Acentuada
- [ ] Risco de Queda
- [ ] Poda Drástica

PRESENÇA PRÓXIMA DE:

- [ ] Poste
- [ ] Rede Subterrânea
- [x] Rede Elétrica
- [ ] Construção

VIGOR DA COPA: Vigorosa

SITUAÇÃO DA VIA: Canteiro Cimentado

FACE Norte

OBSERVAÇÕES GERAIS:

PLANOS
ENGENHARIA

FICHA DE CADASTRAMENTO ARBÓREO

FOTOS:





FICHA DE CADASTRAMENTO ARBÓREO

FICHA: 1263 DATA: 09/06/2021

UTM X 272494 UTM Y 7466618 REGIÃO DE CADASTRAMENTO A-04

ENDEREÇO: Rua Perpétua, 626, Bairro - Jd. São Sebastião

INFORMAÇÕES DO EXEMPLAR

NOME POPULAR: Murta

NOME CIENTÍFICO: *Murraya paniculata*

ORIGEM: Exótica

CAP (cm): 16;16;16;19;19 ALTURA (m): 3

INFORMAÇÕES GERAIS

SITUAÇÃO FITOSSANITÁRIA GERAL:

- [ ] Fungos/Pragas/Outros
- [ ] Vandalismo
- [ ] Sistema Radicular Exposto
- [ ] Inclinação Acentuada
- [ ] Risco de Queda
- [ ] Poda Drástica

PRESENÇA PRÓXIMA DE:

- [ ] Poste
- [ ] Rede Subterrânea
- [x] Rede Elétrica
- [ ] Construção

VIGOR DA COPA: Vigorosa

SITUAÇÃO DA VIA: Canteiro Ajardinado

FACE Norte

OBSERVAÇÕES GERAIS:

PLANOS
ENGENHARIA

FICHA DE CADASTRAMENTO ARBÓREO

FOTOS:



PLANOS
ENGENHARIA

FICHA DE CADASTRAMENTO ARBÓREO

FICHA: 1264 DATA: 09/06/2021

UTM X 272498 UTM Y 7466617 REGIÃO DE CADASTRAMENTO A-04

ENDEREÇO: Rua Perpétua, 659, Bairro - Jd. São Sebastião

INFORMAÇÕES DO EXEMPLAR

NOME POPULAR: Ipê-roxo

NOME CIENTÍFICO: *Handroanthus impetiginosus*

ORIGEM: Nativa

CAP (cm): 163 ALTURA (m): 7

INFORMAÇÕES GERAIS

SITUAÇÃO FITOSSANITÁRIA GERAL:

- [ ] Fungos/Pragas/Outros
- [ ] Vandalismo
- [ ] Sistema Radicular Exposto
- [ ] Inclinação Acentuada
- [ ] Risco de Queda
- [ ] Poda Drástica

PRESENÇA PRÓXIMA DE:

- [ ] Poste
- [ ] Rede Subterrânea
- [x] Rede Elétrica
- [ ] Construção

VIGOR DA COPA: Vigorosa

SITUAÇÃO DA VIA: Canteiro Cimentado

FACE Norte

OBSERVAÇÕES GERAIS:

PLANOS
ENGENHARIA

FICHA DE CADASTRAMENTO ARBÓREO

FOTOS:



FICHA DE CADASTRAMENTO ARBÓREO

FICHA: 1265 DATA: 09/06/2021

UTM X 272507 UTM Y 7466613 REGIÃO DE CADASTRAMENTO A-04

ENDEREÇO: Rua Perpétua, 659, Bairro - Jd. São Sebastião

INFORMAÇÕES DO EXEMPLAR

NOME POPULAR: Aroeira-salsa

NOME CIENTÍFICO: *Schinus molle*

ORIGEM: Nativa

CAP (cm): 75 ALTURA (m): 5

INFORMAÇÕES GERAIS

SITUAÇÃO FITOSSANITÁRIA GERAL:

- [ ] Fungos/Pragas/Outros
- [ ] Vandalismo
- [ ] Sistema Radicular Exposto
- [ ] Inclinação Acentuada
- [ ] Risco de Queda
- [ ] Poda Drástica

PRESENÇA PRÓXIMA DE:

- [ ] Poste
- [ ] Rede Subterrânea
- [x] Rede Elétrica
- [ ] Construção

VIGOR DA COPA: Vigorosa

SITUAÇÃO DA VIA: Canteiro Cimentado

FACE Leste

OBSERVAÇÕES GERAIS:

PLANOS
ENGENHARIA

FICHA DE CADASTRAMENTO ARBÓREO

FOTOS:



PLANOS
ENGENHARIA

FICHA DE CADASTRAMENTO ARBÓREO

FICHA: 1266 DATA: 09/06/2021

UTM X 272515 UTM Y 7466591 REGIÃO DE CADASTRAMENTO A-04

ENDEREÇO: Rua Resedá, 671, Bairro - Jd. São Sebastião

INFORMAÇÕES DO EXEMPLAR

NOME POPULAR: Aroeira-salsa

NOME CIENTÍFICO: *Schinus molle*

ORIGEM: Nativa

CAP (cm): 123 ALTURA (m): 5

INFORMAÇÕES GERAIS

SITUAÇÃO FITOSSANITÁRIA GERAL:

- [ ] Fungos/Pragas/Outros
- [ ] Vandalismo
- [ ] Sistema Radicular Exposto
- [ ] Inclinação Acentuada
- [ ] Risco de Queda
- [ ] Poda Drástica

PRESENÇA PRÓXIMA DE:

- [ ] Poste
- [ ] Rede Subterrânea
- [x] Rede Elétrica
- [ ] Construção

VIGOR DA COPA: Vigorosa

SITUAÇÃO DA VIA: Canteiro Cimentado

FACE Leste

OBSERVAÇÕES GERAIS:

PLANOS
ENGENHARIA

FICHA DE CADASTRAMENTO ARBÓREO

FOTOS:



FICHA DE CADASTRAMENTO ARBÓREO

FICHA: 1267 DATA: 09/06/2021

UTM X 272472 UTM Y 7466567 REGIÃO DE CADASTRAMENTO A-04

ENDEREÇO: Rua das Roseiras, 66, Bairro - Jd. São Sebastião

INFORMAÇÕES DO EXEMPLAR

NOME POPULAR: Quaresmeira

NOME CIENTÍFICO: *Pleroma granulosum*

ORIGEM: Nativa

CAP (cm): 38;25;16;25;16;16 ALTURA (m): 4

INFORMAÇÕES GERAIS

SITUAÇÃO FITOSSANITÁRIA GERAL:

- [ ] Fungos/Pragas/Outros
- [ ] Vandalismo
- [ ] Sistema Radicular Exposto
- [ ] Inclinação Acentuada
- [ ] Risco de Queda
- [ ] Poda Drástica

PRESENÇA PRÓXIMA DE:

- [x] Poste
- [x] Rede Elétrica
- [ ] Rede Subterrânea
- [ ] Construção

VIGOR DA COPA: Vigorosa

SITUAÇÃO DA VIA: Canteiro Ajardinado

FACE Sul

OBSERVAÇÕES GERAIS:

PLANOS
ENGENHARIA

FICHA DE CADASTRAMENTO ARBÓREO

FOTOS:





PLANOS ENGENHARIA

FICHA DE CADASTRAMENTO ARBÓREO

FICHA: 1268 DATA: 09/06/2021

UTM X 272465 UTM Y 7466570 REGIÃO DE CADASTRAMENTO A-04

ENDEREÇO: Rua das Roseiras, 66, Bairro - Jd. São Sebastião

INFORMAÇÕES DO EXEMPLAR

NOME POPULAR: Murta

NOME CIENTÍFICO: *Murraya paniculata*

ORIGEM: Exótica

CAP (cm): ALTURA (m): 2

INFORMAÇÕES GERAIS

SITUAÇÃO FITOSSANITÁRIA GERAL:

- [ ] Fungos/Pragas/Outros
- [ ] Vandalismo
- [ ] Sistema Radicular Exposto
- [ ] Inclinação Acentuada
- [ ] Risco de Queda
- [ ] Poda Drástica

PRESENÇA PRÓXIMA DE:

- [ ] Poste
- [ ] Rede Subterrânea
- [x] Rede Elétrica
- [ ] Construção

VIGOR DA COPA: Vigorosa

SITUAÇÃO DA VIA: Canteiro Ajardinado

FACE Sul

OBSERVAÇÕES GERAIS:

PLANOS
ENGENHARIA

FICHA DE CADASTRAMENTO ARBÓREO

FOTOS:





PLANOS ENGENHARIA

FICHA DE CADASTRAMENTO ARBÓREO

FICHA: 1269 DATA: 09/06/2021

UTM X 272463 UTM Y 7466571 REGIÃO DE CADASTRAMENTO A-04

ENDEREÇO: Rua das Roseiras, 66, Bairro - Jd. São Sebastião

INFORMAÇÕES DO EXEMPLAR

NOME POPULAR: Clúsia

NOME CIENTÍFICO: *Clusia Fluminensis*

ORIGEM: Nativa

CAP (cm): 19 ALTURA (m): 2

INFORMAÇÕES GERAIS

SITUAÇÃO FITOSSANITÁRIA GERAL:

- [ ] Fungos/Pragas/Outros
- [ ] Vandalismo
- [ ] Sistema Radicular Exposto
- [ ] Inclinação Acentuada
- [ ] Risco de Queda
- [ ] Poda Drástica

PRESENÇA PRÓXIMA DE:

- [ ] Poste
- [ ] Rede Subterrânea
- [x] Rede Elétrica
- [ ] Construção

VIGOR DA COPA: Vigorosa

SITUAÇÃO DA VIA: Canteiro Ajardinado

FACE Sul

OBSERVAÇÕES GERAIS:

PLANOS
ENGENHARIA

FICHA DE CADASTRAMENTO ARBÓREO

FOTOS:





PLANOS ENGENHARIA

FICHA DE CADASTRAMENTO ARBÓREO

FICHA: 1270 DATA: 09/06/2021

UTM X 272442 UTM Y 7466579 REGIÃO DE CADASTRAMENTO A-04

ENDEREÇO: Rua das Roseiras, 86, Bairro - Jd. São Sebastião

INFORMAÇÕES DO EXEMPLAR

NOME POPULAR: Manacá-de-jardim

NOME CIENTÍFICO: *Brunfelsia uniflora*

ORIGEM: Nativa

CAP (cm): 16;16;16;16;16 ALTURA (m): 2

INFORMAÇÕES GERAIS

SITUAÇÃO FITOSSANITÁRIA GERAL:

- [ ] Fungos/Pragas/Outros
- [ ] Vandalismo
- [ ] Sistema Radicular Exposto
- [ ] Inclinação Acentuada
- [ ] Risco de Queda
- [ ] Poda Drástica

PRESENÇA PRÓXIMA DE:

- [ ] Poste
- [ ] Rede Subterrânea
- [x] Rede Elétrica
- [ ] Construção

VIGOR DA COPA: Vigorosa

SITUAÇÃO DA VIA: Canteiro Cimentado

FACE Sul

OBSERVAÇÕES GERAIS:

PLANOS
ENGENHARIA

FICHA DE CADASTRAMENTO ARBÓREO

FOTOS:





FICHA DE CADASTRAMENTO ARBÓREO

FICHA: 1271 DATA: 09/06/2021

UTM X 272419 UTM Y 7466587 REGIÃO DE CADASTRAMENTO A-04

ENDEREÇO: Rua das Roseiras, 116, Bairro - Jd. São Sebastião

INFORMAÇÕES DO EXEMPLAR

NOME POPULAR: Morta

NOME CIENTÍFICO:

ORIGEM:

CAP (cm): ALTURA (m):

INFORMAÇÕES GERAIS

SITUAÇÃO FITOSSANITÁRIA GERAL:

- [ ] Fungos/Pragas/Outros
- [ ] Vandalismo
- [ ] Sistema Radicular Exposto
- [ ] Inclinação Acentuada
- [ ] Risco de Queda
- [ ] Poda Drástica

PRESENÇA PRÓXIMA DE:

- [ ] Poste
- [ ] Rede Elétrica
- [ ] Rede Subterrânea
- [ ] Construção

VIGOR DA COPA: Não Vigorosa

SITUAÇÃO DA VIA: Canteiro Cimentado

FACE Sul

OBSERVAÇÕES GERAIS:

PLANOS
ENGENHARIA

FICHA DE CADASTRAMENTO ARBÓREO

FOTOS:



PLANOS
ENGENHARIA

FICHA DE CADASTRAMENTO ARBÓREO

FICHA: 1272 DATA: 09/06/2021

UTM X 272398 UTM Y 7466593 REGIÃO DE CADASTRAMENTO A-04

ENDEREÇO: Rua das Roseiras, 126, Bairro - Jd. São Sebastião

INFORMAÇÕES DO EXEMPLAR

NOME POPULAR: Oiti

NOME CIENTÍFICO: *Licania tomentosa*

ORIGEM: Nativa

CAP (cm): 57;63;50 ALTURA (m): 5

INFORMAÇÕES GERAIS

SITUAÇÃO FITOSSANITÁRIA GERAL:

- [ ] Fungos/Pragas/Outros
- [ ] Vandalismo
- [ ] Sistema Radicular Exposto
- [ ] Inclinação Acentuada
- [ ] Risco de Queda
- [ ] Poda Drástica

PRESENÇA PRÓXIMA DE:

- [x] Poste
- [x] Rede Elétrica
- [ ] Rede Subterrânea
- [ ] Construção

VIGOR DA COPA: Vigorosa

SITUAÇÃO DA VIA: Canteiro Cimentado

FACE Sul

OBSERVAÇÕES GERAIS:

PLANOS
ENGENHARIA

FICHA DE CADASTRAMENTO ARBÓREO

FOTOS:





PLANOS
ENGENHARIA

FICHA DE CADASTRAMENTO ARBÓREO

FICHA: 1273 DATA: 09/06/2021

UTM X 272387 UTM Y 7466597 REGIÃO DE CADASTRAMENTO A-04

ENDEREÇO: Rua das Roseiras, 495, Bairro - Jd. São Sebastião

INFORMAÇÕES DO EXEMPLAR

NOME POPULAR: Murta

NOME CIENTÍFICO: *Murraya paniculata*

ORIGEM: Exótica

CAP (cm): 16;16;16;16 ALTURA (m): 2

INFORMAÇÕES GERAIS

SITUAÇÃO FITOSSANITÁRIA GERAL:

- [ ] Fungos/Pragas/Outros
- [ ] Vandalismo
- [ ] Sistema Radicular Exposto
- [ ] Inclinação Acentuada
- [ ] Risco de Queda
- [ ] Poda Drástica

PRESENÇA PRÓXIMA DE:

- [ ] Poste
- [ ] Rede Subterrânea
- [x] Rede Elétrica
- [ ] Construção

VIGOR DA COPA: Vigorosa

SITUAÇÃO DA VIA: Canteiro Cimentado

FACE Sul

OBSERVAÇÕES GERAIS:

PLANOS
ENGENHARIA

FICHA DE CADASTRAMENTO ARBÓREO

FOTOS:





PLANOS ENGENHARIA

FICHA DE CADASTRAMENTO ARBÓREO

FICHA: 1274 DATA: 09/06/2021

UTM X 272354 UTM Y 7466609 REGIÃO DE CADASTRAMENTO A-04

ENDEREÇO: Rua das Roseiras, 186, Bairro - Jd. São Sebastião

INFORMAÇÕES DO EXEMPLAR

NOME POPULAR: Pitanga

NOME CIENTÍFICO: *Eugenia uniflora*

ORIGEM: Nativa

CAP (cm): 16;16;16;22 ALTURA (m): 4

INFORMAÇÕES GERAIS

SITUAÇÃO FITOSSANITÁRIA GERAL:

- [ ] Fungos/Pragas/Outros
- [ ] Vandalismo
- [ ] Sistema Radicular Exposto
- [ ] Inclinação Acentuada
- [ ] Risco de Queda
- [ ] Poda Drástica

PRESENÇA PRÓXIMA DE:

- [x] Poste
- [x] Rede Elétrica
- [ ] Rede Subterrânea
- [ ] Construção

VIGOR DA COPA: Vigorosa

SITUAÇÃO DA VIA: Canteiro Cimentado

FACE Sul

OBSERVAÇÕES GERAIS:

PLANOS
ENGENHARIA

FICHA DE CADASTRAMENTO ARBÓREO

FOTOS:





PLANOS
ENGENHARIA

FICHA DE CADASTRAMENTO ARBÓREO

FICHA: 1275 DATA: 09/06/2021

UTM X 272305 UTM Y 7466627 REGIÃO DE CADASTRAMENTO A-04

ENDEREÇO: Rua das Roseiras, 236, Bairro - Jd. São Sebastião

INFORMAÇÕES DO EXEMPLAR

NOME POPULAR: Escova-de-garrafa

NOME CIENTÍFICO: *Callistemon viminalis*

ORIGEM: Exótica

CAP (cm): 19;19;19;25 ALTURA (m): 3

INFORMAÇÕES GERAIS

SITUAÇÃO FITOSSANITÁRIA GERAL:

- [ ] Fungos/Pragas/Outros
- [ ] Vandalismo
- [ ] Sistema Radicular Exposto
- [ ] Inclinação Acentuada
- [ ] Risco de Queda
- [ ] Poda Drástica

PRESENÇA PRÓXIMA DE:

- [ ] Poste
- [ ] Rede Subterrânea
- [x] Rede Elétrica
- [ ] Construção

VIGOR DA COPA: Vigorosa

SITUAÇÃO DA VIA: Canteiro Cimentado

FACE Sul

OBSERVAÇÕES GERAIS:

PLANOS
ENGENHARIA

FICHA DE CADASTRAMENTO ARBÓREO

FOTOS:



PLANOS
ENGENHARIA

FICHA DE CADASTRAMENTO ARBÓREO

FICHA: 1276 DATA: 09/06/2021

UTM X 272295 UTM Y 7466629 REGIÃO DE CADASTRAMENTO A-04

ENDEREÇO: Rua das Roseiras, 246, Bairro - Jd. São Sebastião

INFORMAÇÕES DO EXEMPLAR

NOME POPULAR: Murta

NOME CIENTÍFICO: *Murraya paniculata*

ORIGEM: Exótica

CAP (cm): ALTURA (m): 2

INFORMAÇÕES GERAIS

SITUAÇÃO FITOSSANITÁRIA GERAL:

- [ ] Fungos/Pragas/Outros
- [ ] Vandalismo
- [ ] Sistema Radicular Exposto
- [ ] Inclinação Acentuada
- [ ] Risco de Queda
- [ ] Poda Drástica

PRESENÇA PRÓXIMA DE:

- [x] Poste
- [x] Rede Elétrica
- [ ] Rede Subterrânea
- [ ] Construção

VIGOR DA COPA: Vigorosa

SITUAÇÃO DA VIA: Canteiro Cimentado

FACE Sul

OBSERVAÇÕES GERAIS:

PLANOS
ENGENHARIA

FICHA DE CADASTRAMENTO ARBÓREO

FOTOS:



PLANOS ENGENHARIA

FICHA DE CADASTRAMENTO ARBÓREO

FICHA: 1277 DATA: 09/06/2021

UTM X 272285 UTM Y 7466633 REGIÃO DE CADASTRAMENTO A-04

ENDEREÇO: Rua das Roseiras, 256, Bairro - Jd. São Sebastião

INFORMAÇÕES DO EXEMPLAR

NOME POPULAR: Pitanga

NOME CIENTÍFICO: *Eugenia uniflora*

ORIGEM: Nativa

CAP (cm): 41;16 ALTURA (m): 3

INFORMAÇÕES GERAIS

SITUAÇÃO FITOSSANITÁRIA GERAL:

- [ ] Fungos/Pragas/Outros
- [ ] Vandalismo
- [ ] Sistema Radicular Exposto
- [ ] Inclinação Acentuada
- [ ] Risco de Queda
- [ ] Poda Drástica

PRESENÇA PRÓXIMA DE:

- [ ] Poste
- [ ] Rede Subterrânea
- [x] Rede Elétrica
- [ ] Construção

VIGOR DA COPA: Vigorosa

SITUAÇÃO DA VIA: Canteiro Ajardinado

FACE Sul

OBSERVAÇÕES GERAIS:

PLANOS
ENGENHARIA

FICHA DE CADASTRAMENTO ARBÓREO

FOTOS:





PLANOS
ENGENHARIA

FICHA DE CADASTRAMENTO ARBÓREO

FICHA: 1278 DATA: 09/06/2021

UTM X 272277 UTM Y 7466635 REGIÃO DE CADASTRAMENTO A-04

ENDEREÇO: Rua das Roseiras, 266, Bairro - Jd. São Sebastião

INFORMAÇÕES DO EXEMPLAR

NOME POPULAR: Ipê-de-jardim

NOME CIENTÍFICO: *Tecoma stans*

ORIGEM: Exótica

CAP (cm): 35;22 ALTURA (m): 4

INFORMAÇÕES GERAIS

SITUAÇÃO FITOSSANITÁRIA GERAL:

- [ ] Fungos/Pragas/Outros
- [ ] Vandalismo
- [ ] Sistema Radicular Exposto
- [ ] Inclinação Acentuada
- [ ] Risco de Queda
- [ ] Poda Drástica

PRESENÇA PRÓXIMA DE:

- [ ] Poste
- [ ] Rede Subterrânea
- [x] Rede Elétrica
- [ ] Construção

VIGOR DA COPA: Vigorosa

SITUAÇÃO DA VIA: Canteiro Cimentado

FACE Sul

OBSERVAÇÕES GERAIS:

PLANOS
ENGENHARIA

FICHA DE CADASTRAMENTO ARBÓREO

FOTOS:





PLANOS
ENGENHARIA

FICHA DE CADASTRAMENTO ARBÓREO

FICHA: 1279 DATA: 09/06/2021

UTM X 272233 UTM Y 7466668 REGIÃO DE CADASTRAMENTO A-04

ENDEREÇO: Rua Calandra, 312, Bairro - Jd. São Sebastião

INFORMAÇÕES DO EXEMPLAR

NOME POPULAR: Juá-açu

NOME CIENTÍFICO: *Solanum bullatum*

ORIGEM: Nativa

CAP (cm): 16 ALTURA (m): 3

INFORMAÇÕES GERAIS

SITUAÇÃO FITOSSANITÁRIA GERAL:

- [ ] Fungos/Pragas/Outros
- [ ] Vandalismo
- [ ] Sistema Radicular Exposto
- [ ] Inclinação Acentuada
- [ ] Risco de Queda
- [ ] Poda Drástica

PRESENÇA PRÓXIMA DE:

- [ ] Poste
- [ ] Rede Subterrânea
- [x] Rede Elétrica
- [ ] Construção

VIGOR DA COPA: Vigorosa

SITUAÇÃO DA VIA: Canteiro Cimentado

FACE Oeste

OBSERVAÇÕES GERAIS:

PLANOS
ENGENHARIA

FICHA DE CADASTRAMENTO ARBÓREO

FOTOS:



PLANOS ENGENHARIA

FICHA DE CADASTRAMENTO ARBÓREO

FICHA: 1280 DATA: 09/06/2021

UTM X 272229 UTM Y 7466687 REGIÃO DE CADASTRAMENTO A-04

ENDEREÇO: Rua Calandra, 366, Bairro - Jd. São Sebastião

INFORMAÇÕES DO EXEMPLAR

NOME POPULAR: Aroeira-salsa

NOME CIENTÍFICO: *Schinus molle*

ORIGEM: Nativa

CAP (cm): 107 ALTURA (m): 5

INFORMAÇÕES GERAIS

SITUAÇÃO FITOSSANITÁRIA GERAL:

- ☐ Fungos/Pragas/Outros
- ☐ Vandalismo
- ☐ Sistema Radicular Exposto
- ☐ Inclinação Acentuada
- ☐ Risco de Queda
- ☐ Poda Drástica

PRESENÇA PRÓXIMA DE:

- ☐ Poste
- ☐ Rede Elétrica
- ☐ Rede Subterrânea
- ☐ Construção

VIGOR DA COPA: Vigorosa

SITUAÇÃO DA VIA: Canteiro Cimentado

FACE Oeste

OBSERVAÇÕES GERAIS:

PLANOS
ENGENHARIA

FICHA DE CADASTRAMENTO ARBÓREO

FOTOS:





PLANOS
ENGENHARIA

FICHA DE CADASTRAMENTO ARBÓREO

FICHA: 1281 DATA: 09/06/2021

UTM X 272224 UTM Y 7466701 REGIÃO DE CADASTRAMENTO A-04

ENDEREÇO: Rua Calandra, 366, Bairro - Jd. São Sebastião

INFORMAÇÕES DO EXEMPLAR

NOME POPULAR: Ipê-de-jardim

NOME CIENTÍFICO: *Tecoma stans*

ORIGEM: Exótica

CAP (cm): ALTURA (m): 3

INFORMAÇÕES GERAIS

SITUAÇÃO FITOSSANITÁRIA GERAL:

- ☐ Fungos/Pragas/Outros
- ☐ Vandalismo
- ☐ Sistema Radicular Exposto
- ☐ Inclinação Acentuada
- ☐ Risco de Queda
- ☐ Poda Drástica

PRESENÇA PRÓXIMA DE:

- ☐ Poste
- ☐ Rede Elétrica
- ☐ Rede Subterrânea
- ☐ Construção

VIGOR DA COPA: Vigorosa

SITUAÇÃO DA VIA: Canteiro Ajardinado

FACE Oeste

OBSERVAÇÕES GERAIS:

PLANOS
ENGENHARIA

FICHA DE CADASTRAMENTO ARBÓREO

FOTOS:



FICHA DE CADASTRAMENTO ARBÓREO

FICHA: 1282 DATA: 09/06/2021

UTM X 273335 UTM Y 7464671 REGIÃO DE CADASTRAMENTO A-03

ENDEREÇO: Rua Calêndulas, 497, Bairro - Jd. Boa Vista

INFORMAÇÕES DO EXEMPLAR

NOME POPULAR: Sibipiruna

NOME CIENTÍFICO: *Cenostigma pluviosum*

ORIGEM: Nativa

CAP (cm): 138 ALTURA (m): 7

INFORMAÇÕES GERAIS

SITUAÇÃO FITOSSANITÁRIA GERAL:

- [ ] Fungos/Pragas/Outros
- [ ] Vandalismo
- [x] Sistema Radicular Exposto
- [ ] Inclinação Acentuada
- [ ] Risco de Queda
- [ ] Poda Drástica

PRESENÇA PRÓXIMA DE:

- [ ] Poste
- [x] Rede Elétrica
- [ ] Rede Subterrânea
- [ ] Construção

VIGOR DA COPA: Vigorosa

SITUAÇÃO DA VIA: Canteiro Cimentado

FACE Norte

OBSERVAÇÕES GERAIS:

PLANOS
ENGENHARIA

FICHA DE CADASTRAMENTO ARBÓREO

FOTOS:





PLANOS ENGENHARIA

FICHA DE CADASTRAMENTO ARBÓREO

FICHA: 1283 DATA: 09/06/2021

UTM X 273348 UTM Y 7464677 REGIÃO DE CADASTRAMENTO A-03

ENDEREÇO: Rua Calêndulas, 517, Bairro - Jd. Boa Vista

INFORMAÇÕES DO EXEMPLAR

NOME POPULAR: Ipê-roxo

NOME CIENTÍFICO: *Handroanthus heptaphyllus*

ORIGEM: Nativa

CAP (cm): 31 ALTURA (m): 6

INFORMAÇÕES GERAIS

SITUAÇÃO FITOSSANITÁRIA GERAL:

- [ ] Fungos/Pragas/Outros
- [ ] Vandalismo
- [ ] Sistema Radicular Exposto
- [ ] Inclinação Acentuada
- [ ] Risco de Queda
- [ ] Poda Drástica

PRESENÇA PRÓXIMA DE:

- [ ] Poste
- [ ] Rede Subterrânea
- [x] Rede Elétrica
- [ ] Construção

VIGOR DA COPA: Vigorosa

SITUAÇÃO DA VIA: Canteiro Ajardinado

FACE Norte

OBSERVAÇÕES GERAIS:

PLANOS
ENGENHARIA

FICHA DE CADASTRAMENTO ARBÓREO

FOTOS:



PLANOS ENGENHARIA

FICHA DE CADASTRAMENTO ARBÓREO

FICHA: 1284 DATA: 09/06/2021

UTM X 273352 UTM Y 7464679 REGIÃO DE CADASTRAMENTO A-03

ENDEREÇO: Rua Calêndulas, 517, Bairro - Jd. Boa Vista

INFORMAÇÕES DO EXEMPLAR

NOME POPULAR: Ipê-roxo

NOME CIENTÍFICO: *Handroanthus impetiginosus*

ORIGEM: Nativa

CAP (cm): 50 ALTURA (m): 6

INFORMAÇÕES GERAIS

SITUAÇÃO FITOSSANITÁRIA GERAL:

- [ ] Fungos/Pragas/Outros
- [ ] Vandalismo
- [ ] Sistema Radicular Exposto
- [ ] Inclinação Acentuada
- [ ] Risco de Queda
- [ ] Poda Drástica

PRESENÇA PRÓXIMA DE:

- [ ] Poste
- [ ] Rede Subterrânea
- [x] Rede Elétrica
- [ ] Construção

VIGOR DA COPA: Vigorosa

SITUAÇÃO DA VIA: Canteiro Ajardinado

FACE Norte

OBSERVAÇÕES GERAIS:

PLANOS
ENGENHARIA

FICHA DE CADASTRAMENTO ARBÓREO

FOTOS:



FICHA DE CADASTRAMENTO ARBÓREO

FICHA: 1285 DATA: 09/06/2021

UTM X 273361 UTM Y 7464685 REGIÃO DE CADASTRAMENTO A-03

ENDEREÇO: Rua Calêndulas, 517, Bairro - Jd. Boa Vista

INFORMAÇÕES DO EXEMPLAR

NOME POPULAR: Quaresmeira

NOME CIENTÍFICO: *Pleroma granulosum*

ORIGEM: Nativa

CAP (cm): 72 ALTURA (m): 4

INFORMAÇÕES GERAIS

SITUAÇÃO FITOSSANITÁRIA GERAL:

- [ ] Fungos/Pragas/Outros
- [ ] Vandalismo
- [ ] Sistema Radicular Exposto
- [ ] Inclinação Acentuada
- [ ] Risco de Queda
- [ ] Poda Drástica

PRESENÇA PRÓXIMA DE:

- [ ] Poste
- [x] Rede Elétrica
- [ ] Rede Subterrânea
- [ ] Construção

VIGOR DA COPA: Vigorosa

SITUAÇÃO DA VIA: Canteiro Ajardinado

FACE Norte

OBSERVAÇÕES GERAIS:

PLANOS
ENGENHARIA

FICHA DE CADASTRAMENTO ARBÓREO

FOTOS:



PLANOS
ENGENHARIA

FICHA DE CADASTRAMENTO ARBÓREO

FICHA: 1286 DATA: 09/06/2021

UTM X 273368 UTM Y 7464690 REGIÃO DE CADASTRAMENTO A-03

ENDEREÇO: Rua Calêndulas, 537, Bairro - Jd. Boa Vista

INFORMAÇÕES DO EXEMPLAR

NOME POPULAR: Palmeira-triângulo

NOME CIENTÍFICO: *Dypsis decaryi*

ORIGEM: Exótica

CAP (cm): 128 ALTURA (m): 2

INFORMAÇÕES GERAIS

SITUAÇÃO FITOSSANITÁRIA GERAL:

- [ ] Fungos/Pragas/Outros
- [ ] Vandalismo
- [ ] Sistema Radicular Exposto
- [ ] Inclinação Acentuada
- [ ] Risco de Queda
- [ ] Poda Drástica

PRESENÇA PRÓXIMA DE:

- [ ] Poste
- [ ] Rede Elétrica
- [ ] Rede Subterrânea
- [ ] Construção

VIGOR DA COPA: Vigorosa

SITUAÇÃO DA VIA: Canteiro Ajardinado

FACE Norte

OBSERVAÇÕES GERAIS:

PLANOS
ENGENHARIA

FICHA DE CADASTRAMENTO ARBÓREO

FOTOS:



PLANOS ENGENHARIA

FICHA DE CADASTRAMENTO ARBÓREO

FICHA: 1287 DATA: 09/06/2021

UTM X 273371 UTM Y 7464693 REGIÃO DE CADASTRAMENTO A-03

ENDEREÇO: Rua Calêndulas, 537, Bairro - Jd. Boa Vista

INFORMAÇÕES DO EXEMPLAR

NOME POPULAR: Palmeira-triângulo

NOME CIENTÍFICO: *Dypsis decaryi*

ORIGEM: Exótica

CAP (cm): 88 ALTURA (m): 2

INFORMAÇÕES GERAIS

SITUAÇÃO FITOSSANITÁRIA GERAL:

- [ ] Fungos/Pragas/Outros
- [ ] Vandalismo
- [ ] Sistema Radicular Exposto
- [ ] Inclinação Acentuada
- [ ] Risco de Queda
- [ ] Poda Drástica

PRESENÇA PRÓXIMA DE:

- [ ] Poste
- [ ] Rede Elétrica
- [ ] Rede Subterrânea
- [ ] Construção

VIGOR DA COPA: Vigorosa

SITUAÇÃO DA VIA: Canteiro Ajardinado

FACE Norte

OBSERVAÇÕES GERAIS:

PLANOS
ENGENHARIA

FICHA DE CADASTRAMENTO ARBÓREO

FOTOS:



PLANOS
ENGENHARIA

FICHA DE CADASTRAMENTO ARBÓREO

FICHA: 1288 DATA: 09/06/2021

UTM X 273375 UTM Y 7464695 REGIÃO DE CADASTRAMENTO A-03

ENDEREÇO: Rua Calêndulas, 537, Bairro - Jd. Boa Vista

INFORMAÇÕES DO EXEMPLAR

NOME POPULAR: Palmeira-triângulo

NOME CIENTÍFICO: *Dypsis decaryi*

ORIGEM: Exótica

CAP (cm): 94 ALTURA (m): 2

INFORMAÇÕES GERAIS

SITUAÇÃO FITOSSANITÁRIA GERAL:

- [ ] Fungos/Pragas/Outros
- [ ] Vandalismo
- [ ] Sistema Radicular Exposto
- [ ] Inclinação Acentuada
- [ ] Risco de Queda
- [ ] Poda Drástica

PRESENÇA PRÓXIMA DE:

- [ ] Poste
- [ ] Rede Elétrica
- [ ] Rede Subterrânea
- [ ] Construção

VIGOR DA COPA: Vigorosa

SITUAÇÃO DA VIA: Canteiro Ajardinado

FACE Norte

OBSERVAÇÕES GERAIS:

PLANOS
ENGENHARIA

FICHA DE CADASTRAMENTO ARBÓREO

FOTOS:



PLANOS
ENGENHARIA

FICHA DE CADASTRAMENTO ARBÓREO

FICHA: 1289 DATA: 09/06/2021

UTM X 273378 UTM Y 7464697 REGIÃO DE CADASTRAMENTO A-03

ENDEREÇO: Rua Calêndulas, 537, Bairro - Jd. Boa Vista

INFORMAÇÕES DO EXEMPLAR

NOME POPULAR: Dracena-tricolor

NOME CIENTÍFICO: *Dracaena marginata*

ORIGEM: Exótica

CAP (cm): ALTURA (m): 3

INFORMAÇÕES GERAIS

SITUAÇÃO FITOSSANITÁRIA GERAL:

- ☐ Fungos/Pragas/Outros
- ☐ Vandalismo
- ☐ Sistema Radicular Exposto
- ☐ Inclinação Acentuada
- ☐ Risco de Queda
- ☐ Poda Drástica

PRESENÇA PRÓXIMA DE:

- ☐ Poste
- ☐ Rede Elétrica
- ☐ Rede Subterrânea
- ☐ Construção

VIGOR DA COPA: Vigorosa

SITUAÇÃO DA VIA: Canteiro Ajardinado

FACE Norte

OBSERVAÇÕES GERAIS:

PLANOS
ENGENHARIA

FICHA DE CADASTRAMENTO ARBÓREO

FOTOS:



PLANOS
ENGENHARIA

FICHA DE CADASTRAMENTO ARBÓREO

FICHA: 1290 DATA: 09/06/2021

UTM X 273387 UTM Y 7464704 REGIÃO DE CADASTRAMENTO A-03

ENDEREÇO: Rua Calêndulas, 537, Bairro - Jd. Boa Vista

INFORMAÇÕES DO EXEMPLAR

NOME POPULAR: Espirradeira

NOME CIENTÍFICO: *Nerium oleander*

ORIGEM: Exótica

CAP (cm): 16;16 ALTURA (m): 3

INFORMAÇÕES GERAIS

SITUAÇÃO FITOSSANITÁRIA GERAL:

- ☐ Fungos/Pragas/Outros
- ☐ Vandalismo
- ☐ Sistema Radicular Exposto
- ☐ Inclinação Acentuada
- ☐ Risco de Queda
- ☐ Poda Drástica

PRESENÇA PRÓXIMA DE:

- ☐ Poste
- ☐ Rede Elétrica
- ☐ Rede Subterrânea
- ☐ Construção

VIGOR DA COPA: Vigorosa

SITUAÇÃO DA VIA: Canteiro Ajardinado

FACE Norte

OBSERVAÇÕES GERAIS:

PLANOS
ENGENHARIA

FICHA DE CADASTRAMENTO ARBÓREO

FOTOS:



FICHA DE CADASTRAMENTO ARBÓREO

FICHA: 1291 DATA: 09/06/2021

UTM X 273412 UTM Y 7464720 REGIÃO DE CADASTRAMENTO A-03

ENDEREÇO: Rua Calêndulas, 20, Bairro - Jd. Boa Vista

INFORMAÇÕES DO EXEMPLAR

NOME POPULAR: Oiti

NOME CIENTÍFICO: *Licania tomentosa*

ORIGEM: Nativa

CAP (cm): 56;31 ALTURA (m): 4

INFORMAÇÕES GERAIS

SITUAÇÃO FITOSSANITÁRIA GERAL:

- [ ] Fungos/Pragas/Outros
- [ ] Vandalismo
- [ ] Sistema Radicular Exposto
- [ ] Inclinação Acentuada
- [ ] Risco de Queda
- [ ] Poda Drástica

PRESENÇA PRÓXIMA DE:

- [ ] Poste
- [ ] Rede Elétrica
- [ ] Rede Subterrânea
- [ ] Construção

VIGOR DA COPA: Vigorosa

SITUAÇÃO DA VIA: Canteiro Ajardinado

FACE Norte

OBSERVAÇÕES GERAIS:

PLANOS
ENGENHARIA

FICHA DE CADASTRAMENTO ARBÓREO

FOTOS:



FICHA DE CADASTRAMENTO ARBÓREO

FICHA: 1292 DATA: 09/06/2021

UTM X 273416 UTM Y 7464722 REGIÃO DE CADASTRAMENTO A-03

ENDEREÇO: Rua Calêndulas, 20, Bairro - Jd. Boa Vista

INFORMAÇÕES DO EXEMPLAR

NOME POPULAR: Figueira-benjamim

NOME CIENTÍFICO: *Ficus benjamina*

ORIGEM: Exótica

CAP (cm): 41;31;28 ALTURA (m): 4

INFORMAÇÕES GERAIS

SITUAÇÃO FITOSSANITÁRIA GERAL:

- ☐ Fungos/Pragas/Outros
- ☐ Vandalismo
- ☐ Sistema Radicular Exposto
- ☐ Inclinação Acentuada
- ☐ Risco de Queda
- ☐ Poda Drástica

PRESENÇA PRÓXIMA DE:

- ☐ Poste
- ☐ Rede Elétrica
- ☐ Rede Subterrânea
- ☐ Construção

VIGOR DA COPA: Vigorosa

SITUAÇÃO DA VIA: Canteiro Ajardinado

FACE Norte

OBSERVAÇÕES GERAIS:

PLANOS
ENGENHARIA

FICHA DE CADASTRAMENTO ARBÓREO

FOTOS:



FICHA DE CADASTRAMENTO ARBÓREO

FICHA: 1293 DATA: 09/06/2021

UTM X 273422 UTM Y 7464726 REGIÃO DE CADASTRAMENTO A-03

ENDEREÇO: Rua Calêndulas, 20, Bairro - Jd. Boa Vista

INFORMAÇÕES DO EXEMPLAR

NOME POPULAR: Espirradeira

NOME CIENTÍFICO: *Nerium oleander*

ORIGEM: Exótica

CAP (cm): 41;31;29 ALTURA (m): 2

INFORMAÇÕES GERAIS

SITUAÇÃO FITOSSANITÁRIA GERAL:

- [ ] Fungos/Pragas/Outros
- [ ] Vandalismo
- [ ] Sistema Radicular Exposto
- [ ] Inclinação Acentuada
- [ ] Risco de Queda
- [ ] Poda Drástica

PRESENÇA PRÓXIMA DE:

- [ ] Poste
- [ ] Rede Elétrica
- [ ] Rede Subterrânea
- [ ] Construção

VIGOR DA COPA: Vigorosa

SITUAÇÃO DA VIA: Canteiro Ajardinado

FACE Norte

OBSERVAÇÕES GERAIS:

PLANOS
ENGENHARIA

FICHA DE CADASTRAMENTO ARBÓREO

FOTOS:



PLANOS ENGENHARIA

FICHA DE CADASTRAMENTO ARBÓREO

FICHA: 1294 DATA: 09/06/2021

UTM X 273445 UTM Y 7464742 REGIÃO DE CADASTRAMENTO A-03

ENDEREÇO: Rua Calêndulas, 400, Bairro - Jd. Boa Vista

INFORMAÇÕES DO EXEMPLAR

NOME POPULAR: Ipê-amarelo

NOME CIENTÍFICO: *Handroanthus chrysotrichus*

ORIGEM: Nativa

CAP (cm): 22 ALTURA (m): 3

INFORMAÇÕES GERAIS

SITUAÇÃO FITOSSANITÁRIA GERAL:

- [ ] Fungos/Pragas/Outros
- [ ] Vandalismo
- [ ] Sistema Radicular Exposto
- [ ] Inclinação Acentuada
- [ ] Risco de Queda
- [ ] Poda Drástica

PRESENÇA PRÓXIMA DE:

- [ ] Poste
- [ ] Rede Elétrica
- [ ] Rede Subterrânea
- [ ] Construção

VIGOR DA COPA: Vigorosa

SITUAÇÃO DA VIA: Canteiro Ajardinado

FACE Norte

OBSERVAÇÕES GERAIS:

PLANOS
ENGENHARIA

FICHA DE CADASTRAMENTO ARBÓREO

FOTOS:



PLANOS ENGENHARIA

FICHA DE CADASTRAMENTO ARBÓREO

FICHA: 1295 DATA: 09/06/2021

UTM X 273448 UTM Y 7464744 REGIÃO DE CADASTRAMENTO A-03

ENDEREÇO: Rua Calêndulas, 400, Bairro - Jd. Boa Vista

INFORMAÇÕES DO EXEMPLAR

NOME POPULAR: Ipê-amarelo

NOME CIENTÍFICO: *Handroanthus chrysotrichus*

ORIGEM: Nativa

CAP (cm): 16 ALTURA (m): 3

INFORMAÇÕES GERAIS

SITUAÇÃO FITOSSANITÁRIA GERAL:

- [ ] Fungos/Pragas/Outros
- [ ] Vandalismo
- [ ] Sistema Radicular Exposto
- [ ] Inclinação Acentuada
- [ ] Risco de Queda
- [ ] Poda Drástica

PRESENÇA PRÓXIMA DE:

- [ ] Poste
- [ ] Rede Elétrica
- [ ] Rede Subterrânea
- [ ] Construção

VIGOR DA COPA: Vigorosa

SITUAÇÃO DA VIA: Canteiro Ajardinado

FACE Norte

OBSERVAÇÕES GERAIS:

PLANOS
ENGENHARIA

FICHA DE CADASTRAMENTO ARBÓREO

FOTOS:



PLANOS ENGENHARIA

FICHA DE CADASTRAMENTO ARBÓREO

FICHA: 1296 DATA: 09/06/2021

UTM X 273451 UTM Y 7464745 REGIÃO DE CADASTRAMENTO A-03

ENDEREÇO: Rua Calêndulas, 400, Bairro - Jd. Boa Vista

INFORMAÇÕES DO EXEMPLAR

NOME POPULAR: Ipê-amarelo

NOME CIENTÍFICO: *Handroanthus chrysotrichus*

ORIGEM: Nativa

CAP (cm): 28 ALTURA (m): 4

INFORMAÇÕES GERAIS

SITUAÇÃO FITOSSANITÁRIA GERAL:

- [ ] Fungos/Pragas/Outros
- [ ] Vandalismo
- [ ] Sistema Radicular Exposto
- [ ] Inclinação Acentuada
- [ ] Risco de Queda
- [ ] Poda Drástica

PRESENÇA PRÓXIMA DE:

- [ ] Poste
- [ ] Rede Elétrica
- [ ] Rede Subterrânea
- [ ] Construção

VIGOR DA COPA: Vigorosa

SITUAÇÃO DA VIA: Canteiro Ajardinado

FACE Norte

OBSERVAÇÕES GERAIS:

PLANOS
ENGENHARIA

FICHA DE CADASTRAMENTO ARBÓREO

FOTOS:



PLANOS
ENGENHARIA

FICHA DE CADASTRAMENTO ARBÓREO

FICHA: 1297 DATA: 09/06/2021

UTM X 273455 UTM Y 7464748 REGIÃO DE CADASTRAMENTO A-03

ENDEREÇO: Rua Calêndulas, 400, Bairro - Jd. Boa Vista

INFORMAÇÕES DO EXEMPLAR

NOME POPULAR: Ipê-amarelo

NOME CIENTÍFICO: *Handroanthus chrysotrichus*

ORIGEM: Nativa

CAP (cm): 25 ALTURA (m): 3

INFORMAÇÕES GERAIS

SITUAÇÃO FITOSSANITÁRIA GERAL:

- [ ] Fungos/Pragas/Outros
- [ ] Vandalismo
- [ ] Sistema Radicular Exposto
- [ ] Inclinação Acentuada
- [ ] Risco de Queda
- [ ] Poda Drástica

PRESENÇA PRÓXIMA DE:

- [ ] Poste
- [ ] Rede Elétrica
- [ ] Rede Subterrânea
- [ ] Construção

VIGOR DA COPA: Vigorosa

SITUAÇÃO DA VIA: Canteiro Ajardinado

FACE Norte

OBSERVAÇÕES GERAIS:

PLANOS
ENGENHARIA

FICHA DE CADASTRAMENTO ARBÓREO

FOTOS:



PLANOS ENGENHARIA

FICHA DE CADASTRAMENTO ARBÓREO

FICHA: 1298 DATA: 09/06/2021

UTM X 273458 UTM Y 7464750 REGIÃO DE CADASTRAMENTO A-03

ENDEREÇO: Rua Calêndulas, 400, Bairro - Jd. Boa Vista

INFORMAÇÕES DO EXEMPLAR

NOME POPULAR: Ipê-amarelo

NOME CIENTÍFICO: *Handroanthus chrysotrichus*

ORIGEM: Nativa

CAP (cm): 25 ALTURA (m): 3

INFORMAÇÕES GERAIS

SITUAÇÃO FITOSSANITÁRIA GERAL:

- [ ] Fungos/Pragas/Outros
- [ ] Vandalismo
- [ ] Sistema Radicular Exposto
- [ ] Inclinação Acentuada
- [ ] Risco de Queda
- [ ] Poda Drástica

PRESENÇA PRÓXIMA DE:

- [ ] Poste
- [ ] Rede Elétrica
- [ ] Rede Subterrânea
- [ ] Construção

VIGOR DA COPA: Vigorosa

SITUAÇÃO DA VIA: Canteiro Ajardinado

FACE Norte

OBSERVAÇÕES GERAIS:

PLANOS
ENGENHARIA

FICHA DE CADASTRAMENTO ARBÓREO

FOTOS:



PLANOS
ENGENHARIA

FICHA DE CADASTRAMENTO ARBÓREO

FICHA: 1299 DATA: 09/06/2021

UTM X 273460 UTM Y 7464752 REGIÃO DE CADASTRAMENTO A-03

ENDEREÇO: Rua Calêndulas, 400, Bairro - Jd. Boa Vista

INFORMAÇÕES DO EXEMPLAR

NOME POPULAR: Ipê-amarelo

NOME CIENTÍFICO: *Handroanthus chrysotrichus*

ORIGEM: Nativa

CAP (cm): 19 ALTURA (m): 3

INFORMAÇÕES GERAIS

SITUAÇÃO FITOSSANITÁRIA GERAL:

- [ ] Fungos/Pragas/Outros
- [ ] Vandalismo
- [ ] Sistema Radicular Exposto
- [ ] Inclinação Acentuada
- [ ] Risco de Queda
- [ ] Poda Drástica

PRESENÇA PRÓXIMA DE:

- [ ] Poste
- [ ] Rede Elétrica
- [ ] Rede Subterrânea
- [ ] Construção

VIGOR DA COPA: Vigorosa

SITUAÇÃO DA VIA: Canteiro Ajardinado

FACE Norte

OBSERVAÇÕES GERAIS:

PLANOS
ENGENHARIA

FICHA DE CADASTRAMENTO ARBÓREO

FOTOS:



FICHA DE CADASTRAMENTO ARBÓREO

FICHA: 1300 DATA: 09/06/2021

UTM X 273464 UTM Y 7464753 REGIÃO DE CADASTRAMENTO A-03

ENDEREÇO: Rua Calêndulas, 400, Bairro - Jd. Boa Vista

INFORMAÇÕES DO EXEMPLAR

NOME POPULAR: Ipê-amarelo

NOME CIENTÍFICO: *Handroanthus chrysotrichus*

ORIGEM: Nativa

CAP (cm): 19 ALTURA (m): 3

INFORMAÇÕES GERAIS

SITUAÇÃO FITOSSANITÁRIA GERAL:

- [ ] Fungos/Pragas/Outros
- [ ] Vandalismo
- [ ] Sistema Radicular Exposto
- [ ] Inclinação Acentuada
- [ ] Risco de Queda
- [ ] Poda Drástica

PRESENÇA PRÓXIMA DE:

- [ ] Poste
- [ ] Rede Elétrica
- [ ] Rede Subterrânea
- [ ] Construção

VIGOR DA COPA: Vigorosa

SITUAÇÃO DA VIA: Canteiro Ajardinado

FACE Norte

OBSERVAÇÕES GERAIS:

PLANOS
ENGENHARIA

FICHA DE CADASTRAMENTO ARBÓREO

FOTOS:



PLANOS
ENGENHARIA

FICHA DE CADASTRAMENTO ARBÓREO

FICHA: 1301 DATA: 09/06/2021

UTM X 273467 UTM Y 7464756 REGIÃO DE CADASTRAMENTO A-03

ENDEREÇO: Rua Calêndulas, 400, Bairro - Jd. Boa Vista

INFORMAÇÕES DO EXEMPLAR

NOME POPULAR: Ipê-amarelo

NOME CIENTÍFICO: *Handroanthus chrysotrichus*

ORIGEM: Nativa

CAP (cm): 19 ALTURA (m): 3

INFORMAÇÕES GERAIS

SITUAÇÃO FITOSSANITÁRIA GERAL:

- [ ] Fungos/Pragas/Outros
- [ ] Vandalismo
- [ ] Sistema Radicular Exposto
- [ ] Inclinação Acentuada
- [ ] Risco de Queda
- [ ] Poda Drástica

PRESENÇA PRÓXIMA DE:

- [ ] Poste
- [ ] Rede Elétrica
- [ ] Rede Subterrânea
- [ ] Construção

VIGOR DA COPA: Vigorosa

SITUAÇÃO DA VIA: Canteiro Ajardinado

FACE Norte

OBSERVAÇÕES GERAIS:

PLANOS
ENGENHARIA

FICHA DE CADASTRAMENTO ARBÓREO

FOTOS:



FICHA DE CADASTRAMENTO ARBÓREO

FICHA: 1302 DATA: 09/06/2021

UTM X 273468 UTM Y 7464757 REGIÃO DE CADASTRAMENTO A-03

ENDEREÇO: Rua Calêndulas, 400, Bairro - Jd. Boa Vista

INFORMAÇÕES DO EXEMPLAR

NOME POPULAR: Ipê-amarelo

NOME CIENTÍFICO: *Handroanthus chrysotrichus*

ORIGEM: Nativa

CAP (cm): 16 ALTURA (m): 3

INFORMAÇÕES GERAIS

SITUAÇÃO FITOSSANITÁRIA GERAL:

- [ ] Fungos/Pragas/Outros
- [ ] Vandalismo
- [ ] Sistema Radicular Exposto
- [ ] Inclinação Acentuada
- [ ] Risco de Queda
- [ ] Poda Drástica

PRESENÇA PRÓXIMA DE:

- [ ] Poste
- [ ] Rede Elétrica
- [ ] Rede Subterrânea
- [ ] Construção

VIGOR DA COPA: Vigorosa

SITUAÇÃO DA VIA: Canteiro Ajardinado

FACE Norte

OBSERVAÇÕES GERAIS:

PLANOS
ENGENHARIA

FICHA DE CADASTRAMENTO ARBÓREO

FOTOS:



PLANOS
ENGENHARIA

FICHA DE CADASTRAMENTO ARBÓREO

FICHA: 1303 DATA: 09/06/2021

UTM X 273470 UTM Y 7464758 REGIÃO DE CADASTRAMENTO A-03

ENDEREÇO: Rua Calêndulas, 400, Bairro - Jd. Boa Vista

INFORMAÇÕES DO EXEMPLAR

NOME POPULAR: Ipê-amarelo

NOME CIENTÍFICO: *Handroanthus chrysotrichus*

ORIGEM: Nativa

CAP (cm): 25 ALTURA (m): 3

INFORMAÇÕES GERAIS

SITUAÇÃO FITOSSANITÁRIA GERAL:

- [ ] Fungos/Pragas/Outros
- [ ] Vandalismo
- [ ] Sistema Radicular Exposto
- [ ] Inclinação Acentuada
- [ ] Risco de Queda
- [ ] Poda Drástica

PRESENÇA PRÓXIMA DE:

- [ ] Poste
- [ ] Rede Elétrica
- [ ] Rede Subterrânea
- [ ] Construção

VIGOR DA COPA: Vigorosa

SITUAÇÃO DA VIA: Canteiro Ajardinado

FACE Norte

OBSERVAÇÕES GERAIS:

PLANOS
ENGENHARIA

FICHA DE CADASTRAMENTO ARBÓREO

FOTOS:



PLANOS
ENGENHARIA

FICHA DE CADASTRAMENTO ARBÓREO

FICHA: 1304 DATA: 09/06/2021

UTM X 273474 UTM Y 7464761 REGIÃO DE CADASTRAMENTO A-03

ENDEREÇO: Rua Calêndulas, 400, Bairro - Jd. Boa Vista

INFORMAÇÕES DO EXEMPLAR

NOME POPULAR: Ipê-amarelo

NOME CIENTÍFICO: *Handroanthus chrysotrichus*

ORIGEM: Nativa

CAP (cm): 22;22 ALTURA (m): 3

INFORMAÇÕES GERAIS

SITUAÇÃO FITOSSANITÁRIA GERAL:

- ☐ Fungos/Pragas/Outros
- ☐ Vandalismo
- ☐ Sistema Radicular Exposto
- ☐ Inclinação Acentuada
- ☐ Risco de Queda
- ☐ Poda Drástica

PRESENÇA PRÓXIMA DE:

- ☐ Poste
- ☐ Rede Elétrica
- ☐ Rede Subterrânea
- ☐ Construção

VIGOR DA COPA: Vigorosa

SITUAÇÃO DA VIA: Canteiro Ajardinado

FACE Norte

OBSERVAÇÕES GERAIS:

PLANOS
ENGENHARIA

FICHA DE CADASTRAMENTO ARBÓREO

FOTOS:



FICHA DE CADASTRAMENTO ARBÓREO

FICHA: 1305 DATA: 09/06/2021

UTM X 273477 UTM Y 7464762 REGIÃO DE CADASTRAMENTO A-03

ENDEREÇO: Rua Calêndulas, 400, Bairro - Jd. Boa Vista

INFORMAÇÕES DO EXEMPLAR

NOME POPULAR: Ipê-amarelo

NOME CIENTÍFICO: *Handroanthus chrysotrichus*

ORIGEM: Nativa

CAP (cm): 22 ALTURA (m): 3

INFORMAÇÕES GERAIS

SITUAÇÃO FITOSSANITÁRIA GERAL:

- [ ] Fungos/Pragas/Outros
- [ ] Vandalismo
- [ ] Sistema Radicular Exposto
- [ ] Inclinação Acentuada
- [ ] Risco de Queda
- [ ] Poda Drástica

PRESENÇA PRÓXIMA DE:

- [ ] Poste
- [ ] Rede Elétrica
- [ ] Rede Subterrânea
- [ ] Construção

VIGOR DA COPA: Vigorosa

SITUAÇÃO DA VIA: Canteiro Ajardinado

FACE Norte

OBSERVAÇÕES GERAIS:

PLANOS
ENGENHARIA

FICHA DE CADASTRAMENTO ARBÓREO

FOTOS:



FICHA DE CADASTRAMENTO ARBÓREO

FICHA: 1306 DATA: 09/06/2021

UTM X 273481 UTM Y 7464765 REGIÃO DE CADASTRAMENTO A-03

ENDEREÇO: Rua Calêndulas, 470, Bairro - Jd. Boa Vista

INFORMAÇÕES DO EXEMPLAR

NOME POPULAR: Ipê-amarelo

NOME CIENTÍFICO: *Handroanthus chrysotrichus*

ORIGEM: Nativa

CAP (cm): 16 ALTURA (m): 2,5

INFORMAÇÕES GERAIS

SITUAÇÃO FITOSSANITÁRIA GERAL:

- ☐ Fungos/Pragas/Outros
- ☐ Vandalismo
- ☐ Sistema Radicular Exposto
- ☐ Inclinação Acentuada
- ☐ Risco de Queda
- ☐ Poda Drástica

PRESENÇA PRÓXIMA DE:

- ☐ Poste
- ☐ Rede Elétrica
- ☐ Rede Subterrânea
- ☐ Construção

VIGOR DA COPA: Vigorosa

SITUAÇÃO DA VIA: Canteiro Ajardinado

FACE Norte

OBSERVAÇÕES GERAIS:

PLANOS
ENGENHARIA

FICHA DE CADASTRAMENTO ARBÓREO

FOTOS:



PLANOS
ENGENHARIA

FICHA DE CADASTRAMENTO ARBÓREO

FICHA: 1307 DATA: 09/06/2021

UTM X 273482 UTM Y 7464766 REGIÃO DE CADASTRAMENTO A-03

ENDEREÇO: Rua Calêndulas, 470, Bairro - Jd. Boa Vista

INFORMAÇÕES DO EXEMPLAR

NOME POPULAR: Ipê-amarelo

NOME CIENTÍFICO: *Handroanthus chrysotrichus*

ORIGEM: Nativa

CAP (cm): 16 ALTURA (m): 2,5

INFORMAÇÕES GERAIS

SITUAÇÃO FITOSSANITÁRIA GERAL:

- ☐ Fungos/Pragas/Outros
- ☐ Vandalismo
- ☐ Sistema Radicular Exposto
- ☐ Inclinação Acentuada
- ☐ Risco de Queda
- ☐ Poda Drástica

PRESENÇA PRÓXIMA DE:

- ☐ Poste
- ☐ Rede Elétrica
- ☐ Rede Subterrânea
- ☐ Construção

VIGOR DA COPA: Vigorosa

SITUAÇÃO DA VIA: Canteiro Ajardinado

FACE Norte

OBSERVAÇÕES GERAIS:

PLANOS
ENGENHARIA

FICHA DE CADASTRAMENTO ARBÓREO

FOTOS:



PLANOS
ENGENHARIA

FICHA DE CADASTRAMENTO ARBÓREO

FICHA: 1308 DATA: 09/06/2021

UTM X 273486 UTM Y 7464768 REGIÃO DE CADASTRAMENTO A-03

ENDEREÇO: Rua Calêndulas, 470, Bairro - Jd. Boa Vista

INFORMAÇÕES DO EXEMPLAR

NOME POPULAR: Ipê-amarelo

NOME CIENTÍFICO: *Handroanthus chrysotrichus*

ORIGEM: Nativa

CAP (cm): 16;16 ALTURA (m): 2,5

INFORMAÇÕES GERAIS

SITUAÇÃO FITOSSANITÁRIA GERAL:

- [ ] Fungos/Pragas/Outros
- [ ] Vandalismo
- [ ] Sistema Radicular Exposto
- [ ] Inclinação Acentuada
- [ ] Risco de Queda
- [ ] Poda Drástica

PRESENÇA PRÓXIMA DE:

- [ ] Poste
- [ ] Rede Elétrica
- [ ] Rede Subterrânea
- [ ] Construção

VIGOR DA COPA: Vigorosa

SITUAÇÃO DA VIA: Canteiro Ajardinado

FACE Norte

OBSERVAÇÕES GERAIS:

PLANOS
ENGENHARIA

FICHA DE CADASTRAMENTO ARBÓREO

FOTOS:



PLANOS
ENGENHARIA

FICHA DE CADASTRAMENTO ARBÓREO

FICHA: 1309 DATA: 09/06/2021

UTM X 273488 UTM Y 7464770 REGIÃO DE CADASTRAMENTO A-03

ENDEREÇO: Rua Calêndulas, 470, Bairro - Jd. Boa Vista

INFORMAÇÕES DO EXEMPLAR

NOME POPULAR: Ipê-amarelo

NOME CIENTÍFICO: *Handroanthus chrysotrichus*

ORIGEM: Nativa

CAP (cm): 22 ALTURA (m): 3

INFORMAÇÕES GERAIS

SITUAÇÃO FITOSSANITÁRIA GERAL:

- [ ] Fungos/Pragas/Outros
- [ ] Vandalismo
- [ ] Sistema Radicular Exposto
- [ ] Inclinação Acentuada
- [ ] Risco de Queda
- [ ] Poda Drástica

PRESENÇA PRÓXIMA DE:

- [ ] Poste
- [ ] Rede Elétrica
- [ ] Rede Subterrânea
- [ ] Construção

VIGOR DA COPA: Vigorosa

SITUAÇÃO DA VIA: Canteiro Ajardinado

FACE Norte

OBSERVAÇÕES GERAIS:

PLANOS
ENGENHARIA

FICHA DE CADASTRAMENTO ARBÓREO

FOTOS:



PLANOS
ENGENHARIA

FICHA DE CADASTRAMENTO ARBÓREO

FICHA: 1310 DATA: 09/06/2021

UTM X 273501 UTM Y 7464777 REGIÃO DE CADASTRAMENTO A-03

ENDEREÇO: Rua Calêndulas, 490, Bairro - Jd. Boa Vista

INFORMAÇÕES DO EXEMPLAR

NOME POPULAR: Ipê-amarelo

NOME CIENTÍFICO: *Handroanthus chrysotrichus*

ORIGEM: Nativa

CAP (cm): 16 ALTURA (m): 3

INFORMAÇÕES GERAIS

SITUAÇÃO FITOSSANITÁRIA GERAL:

- [ ] Fungos/Pragas/Outros
- [ ] Vandalismo
- [ ] Sistema Radicular Exposto
- [ ] Inclinação Acentuada
- [ ] Risco de Queda
- [ ] Poda Drástica

PRESENÇA PRÓXIMA DE:

- [ ] Poste
- [ ] Rede Elétrica
- [ ] Rede Subterrânea
- [ ] Construção

VIGOR DA COPA: Vigorosa

SITUAÇÃO DA VIA: Canteiro Ajardinado

FACE Norte

OBSERVAÇÕES GERAIS:

PLANOS
ENGENHARIA

FICHA DE CADASTRAMENTO ARBÓREO

FOTOS:



PLANOS
ENGENHARIA

FICHA DE CADASTRAMENTO ARBÓREO

FICHA: 1311 DATA: 09/06/2021

UTM X 273502 UTM Y 7464778 REGIÃO DE CADASTRAMENTO A-03

ENDEREÇO: Rua Calêndulas, 490, Bairro - Jd. Boa Vista

INFORMAÇÕES DO EXEMPLAR

NOME POPULAR: Ipê-amarelo

NOME CIENTÍFICO: *Handroanthus chrysotrichus*

ORIGEM: Nativa

CAP (cm): 16 ALTURA (m): 3

INFORMAÇÕES GERAIS

SITUAÇÃO FITOSSANITÁRIA GERAL:

- [ ] Fungos/Pragas/Outros
- [ ] Vandalismo
- [ ] Sistema Radicular Exposto
- [ ] Inclinação Acentuada
- [ ] Risco de Queda
- [ ] Poda Drástica

PRESENÇA PRÓXIMA DE:

- [ ] Poste
- [ ] Rede Elétrica
- [ ] Rede Subterrânea
- [ ] Construção

VIGOR DA COPA: Vigorosa

SITUAÇÃO DA VIA: Canteiro Ajardinado

FACE Norte

OBSERVAÇÕES GERAIS:

PLANOS
ENGENHARIA

FICHA DE CADASTRAMENTO ARBÓREO

FOTOS:



FICHA DE CADASTRAMENTO ARBÓREO

FICHA: 1312 DATA: 09/06/2021

UTM X 273505 UTM Y 7464780 REGIÃO DE CADASTRAMENTO A-03

ENDEREÇO: Rua Calêndulas, 490, Bairro - Jd. Boa Vista

INFORMAÇÕES DO EXEMPLAR

NOME POPULAR: Ipê-amarelo

NOME CIENTÍFICO: *Handroanthus chrysotrichus*

ORIGEM: Nativa

CAP (cm): 16 ALTURA (m): 3

INFORMAÇÕES GERAIS

SITUAÇÃO FITOSSANITÁRIA GERAL:

- [ ] Fungos/Pragas/Outros
- [ ] Vandalismo
- [ ] Sistema Radicular Exposto
- [ ] Inclinação Acentuada
- [ ] Risco de Queda
- [ ] Poda Drástica

PRESENÇA PRÓXIMA DE:

- [ ] Poste
- [ ] Rede Elétrica
- [ ] Rede Subterrânea
- [ ] Construção

VIGOR DA COPA: Vigorosa

SITUAÇÃO DA VIA: Canteiro Ajardinado

FACE Norte

OBSERVAÇÕES GERAIS:

PLANOS
ENGENHARIA

FICHA DE CADASTRAMENTO ARBÓREO

FOTOS:



PLANOS
ENGENHARIA

FICHA DE CADASTRAMENTO ARBÓREO

FICHA: 1313 DATA: 09/06/2021

UTM X 273509 UTM Y 7464783 REGIÃO DE CADASTRAMENTO A-03

ENDEREÇO: Rua Calêndulas, 490, Bairro - Jd. Boa Vista

INFORMAÇÕES DO EXEMPLAR

NOME POPULAR: Ipê-amarelo

NOME CIENTÍFICO: *Handroanthus chrysotrichus*

ORIGEM: Nativa

CAP (cm): 16 ALTURA (m): 3

INFORMAÇÕES GERAIS

SITUAÇÃO FITOSSANITÁRIA GERAL:

- [ ] Fungos/Pragas/Outros
- [ ] Vandalismo
- [ ] Sistema Radicular Exposto
- [ ] Inclinação Acentuada
- [ ] Risco de Queda
- [ ] Poda Drástica

PRESENÇA PRÓXIMA DE:

- [ ] Poste
- [ ] Rede Elétrica
- [ ] Rede Subterrânea
- [ ] Construção

VIGOR DA COPA: Vigorosa

SITUAÇÃO DA VIA: Canteiro Ajardinado

FACE Norte

OBSERVAÇÕES GERAIS:

PLANOS
ENGENHARIA

FICHA DE CADASTRAMENTO ARBÓREO

FOTOS:



FICHA DE CADASTRAMENTO ARBÓREO

FICHA: 1314 DATA: 09/06/2021

UTM X 273595 UTM Y 7464836 REGIÃO DE CADASTRAMENTO A-03

ENDEREÇO: Rua Calêndulas, 20, Bairro - Jd. Boa Vista

INFORMAÇÕES DO EXEMPLAR

NOME POPULAR: Embaúba

NOME CIENTÍFICO: *Cecropia pachystachya*

ORIGEM: Nativa

CAP (cm): 19 ALTURA (m): 5

INFORMAÇÕES GERAIS

SITUAÇÃO FITOSSANITÁRIA GERAL:

- [ ] Fungos/Pragas/Outros
- [ ] Vandalismo
- [ ] Sistema Radicular Exposto
- [ ] Inclinação Acentuada
- [ ] Risco de Queda
- [ ] Poda Drástica

PRESENÇA PRÓXIMA DE:

- [ ] Poste
- [ ] Rede Elétrica
- [ ] Rede Subterrânea
- [ ] Construção

VIGOR DA COPA: Vigorosa

SITUAÇÃO DA VIA: Canteiro Cimentado

FACE Norte

OBSERVAÇÕES GERAIS:

PLANOS
ENGENHARIA

FICHA DE CADASTRAMENTO ARBÓREO

FOTOS:





FICHA DE CADASTRAMENTO ARBÓREO

FICHA: 1315 DATA: 09/06/2021

UTM X 273600 UTM Y 7464842 REGIÃO DE CADASTRAMENTO A-03

ENDEREÇO: Rua Calêndulas, 20, Bairro - Jd. Boa Vista

INFORMAÇÕES DO EXEMPLAR

NOME POPULAR: Jerivá

NOME CIENTÍFICO: *Syagrus romanzoffiana*

ORIGEM: Nativa

CAP (cm): 57 ALTURA (m): 2,5

INFORMAÇÕES GERAIS

SITUAÇÃO FITOSSANITÁRIA GERAL:

- [ ] Fungos/Pragas/Outros
- [ ] Vandalismo
- [ ] Sistema Radicular Exposto
- [ ] Inclinação Acentuada
- [ ] Risco de Queda
- [ ] Poda Drástica

PRESENÇA PRÓXIMA DE:

- [ ] Poste
- [ ] Rede Elétrica
- [ ] Rede Subterrânea
- [ ] Construção

VIGOR DA COPA: Vigorosa

SITUAÇÃO DA VIA: Canteiro Cimentado

FACE Norte

OBSERVAÇÕES GERAIS:

PLANOS
ENGENHARIA

FICHA DE CADASTRAMENTO ARBÓREO

FOTOS:





FICHA DE CADASTRAMENTO ARBÓREO

FICHA: 1316 DATA: 09/06/2021

UTM X 273615 UTM Y 7464845 REGIÃO DE CADASTRAMENTO A-03

ENDEREÇO: Rua Beladona, 156, Bairro - Jd. Boa Vista

INFORMAÇÕES DO EXEMPLAR

NOME POPULAR: Quaresmeira

NOME CIENTÍFICO: *Pleroma granulosum*

ORIGEM: Nativa

CAP (cm): 60;53 ALTURA (m): 4

INFORMAÇÕES GERAIS

SITUAÇÃO FITOSSANITÁRIA GERAL:

- [ ] Fungos/Pragas/Outros
- [ ] Vandalismo
- [x] Sistema Radicular Exposto
- [ ] Inclinação Acentuada
- [ ] Risco de Queda
- [ ] Poda Drástica

PRESENÇA PRÓXIMA DE:

- [ ] Poste
- [x] Rede Elétrica
- [ ] Rede Subterrânea
- [ ] Construção

VIGOR DA COPA: Vigorosa

SITUAÇÃO DA VIA: Canteiro Cimentado

FACE Norte

OBSERVAÇÕES GERAIS:

PLANOS
ENGENHARIA

FICHA DE CADASTRAMENTO ARBÓREO

FOTOS:



PLANOS
ENGENHARIA

FICHA DE CADASTRAMENTO ARBÓREO

FICHA: 1317 DATA: 09/06/2021

UTM X 273618 UTM Y 7464840 REGIÃO DE CADASTRAMENTO A-03

ENDEREÇO: Rua Beladona, 156, Bairro - Jd. Boa Vista

INFORMAÇÕES DO EXEMPLAR

NOME POPULAR: Pingo-de-ouro

NOME CIENTÍFICO: *Duranta erecta*

ORIGEM: Exótica

CAP (cm): 16 ALTURA (m): 2,5

INFORMAÇÕES GERAIS

SITUAÇÃO FITOSSANITÁRIA GERAL:

- [ ] Fungos/Pragas/Outros
- [ ] Vandalismo
- [ ] Sistema Radicular Exposto
- [ ] Inclinação Acentuada
- [ ] Risco de Queda
- [ ] Poda Drástica

PRESENÇA PRÓXIMA DE:

- [ ] Poste
- [x] Rede Elétrica
- [ ] Rede Subterrânea
- [ ] Construção

VIGOR DA COPA: Vigorosa

SITUAÇÃO DA VIA: Canteiro Cimentado

FACE Norte

OBSERVAÇÕES GERAIS:

PLANOS
ENGENHARIA

FICHA DE CADASTRAMENTO ARBÓREO

FOTOS:







FICHA DE CADASTRAMENTO ARBÓREO

FICHA: 1318 DATA: 09/06/2021

UTM X 273624 UTM Y 7464831 REGIÃO DE CADASTRAMENTO A-03

ENDEREÇO: Rua Beladona, 20, Bairro - Jd. Boa Vista

INFORMAÇÕES DO EXEMPLAR

NOME POPULAR: Cássia-imperial

NOME CIENTÍFICO: *Cassia fistula*

ORIGEM: Exótica

CAP (cm): ALTURA (m): 2

INFORMAÇÕES GERAIS

SITUAÇÃO FITOSSANITÁRIA GERAL:

- [ ] Fungos/Pragas/Outros
- [ ] Vandalismo
- [ ] Sistema Radicular Exposto
- [ ] Inclinação Acentuada
- [ ] Risco de Queda
- [ ] Poda Drástica

PRESENÇA PRÓXIMA DE:

- [ ] Poste
- [ ] Rede Subterrânea
- [x] Rede Elétrica
- [ ] Construção

VIGOR DA COPA: Vigorosa

SITUAÇÃO DA VIA: Canteiro Cimentado

FACE Norte

OBSERVAÇÕES GERAIS:

PLANOS
ENGENHARIA

FICHA DE CADASTRAMENTO ARBÓREO

FOTOS:



FICHA DE CADASTRAMENTO ARBÓREO

FICHA: 1319 DATA: 09/06/2021

UTM X 273628 UTM Y 7464825 REGIÃO DE CADASTRAMENTO A-03

ENDEREÇO: Rua Beladona, 40, Bairro - Jd. Boa Vista

INFORMAÇÕES DO EXEMPLAR

NOME POPULAR: Resedá

NOME CIENTÍFICO: *Lagerstroemia indica*

ORIGEM: Exótica

CAP (cm): 19 ALTURA (m): 2,5

INFORMAÇÕES GERAIS

SITUAÇÃO FITOSSANITÁRIA GERAL:

- [ ] Fungos/Pragas/Outros
- [ ] Vandalismo
- [ ] Sistema Radicular Exposto
- [ ] Inclinação Acentuada
- [ ] Risco de Queda
- [ ] Poda Drástica

PRESENÇA PRÓXIMA DE:

- [ ] Poste
- [ ] Rede Subterrânea
- [x] Rede Elétrica
- [ ] Construção

VIGOR DA COPA: Não Vigorosa

SITUAÇÃO DA VIA: Canteiro Ajardinado

FACE Norte

OBSERVAÇÕES GERAIS:

PLANOS
ENGENHARIA

FICHA DE CADASTRAMENTO ARBÓREO

FOTOS:



FICHA DE CADASTRAMENTO ARBÓREO

FICHA: 1320 DATA: 09/06/2021

UTM X 273638 UTM Y 7464810 REGIÃO DE CADASTRAMENTO A-03

ENDEREÇO: Rua Beladona, 60, Bairro - Jd. Boa Vista

INFORMAÇÕES DO EXEMPLAR

NOME POPULAR: Resedá

NOME CIENTÍFICO: *Lagerstroemia indica*

ORIGEM: Exótica

CAP (cm): 19 ALTURA (m): 2,5

INFORMAÇÕES GERAIS

SITUAÇÃO FITOSSANITÁRIA GERAL:

- [ ] Fungos/Pragas/Outros
- [ ] Vandalismo
- [ ] Sistema Radicular Exposto
- [ ] Inclinação Acentuada
- [ ] Risco de Queda
- [ ] Poda Drástica

PRESENÇA PRÓXIMA DE:

- [ ] Poste
- [x] Rede Elétrica
- [ ] Rede Subterrânea
- [ ] Construção

VIGOR DA COPA: Não Vigorosa

SITUAÇÃO DA VIA: Canteiro Ajardinado

FACE Norte

OBSERVAÇÕES GERAIS:

PLANOS
ENGENHARIA

FICHA DE CADASTRAMENTO ARBÓREO

FOTOS:



FICHA DE CADASTRAMENTO ARBÓREO

FICHA: 1321 DATA: 09/06/2021

UTM X 273643 UTM Y 7464803 REGIÃO DE CADASTRAMENTO A-03

ENDEREÇO: Rua Beladona, 60, Bairro - Jd. Boa Vista

INFORMAÇÕES DO EXEMPLAR

NOME POPULAR: Cássia-imperial

NOME CIENTÍFICO: *Cassia fistula*

ORIGEM: Exótica

CAP (cm): 19 ALTURA (m): 2

INFORMAÇÕES GERAIS

SITUAÇÃO FITOSSANITÁRIA GERAL:

- [ ] Fungos/Pragas/Outros
- [ ] Vandalismo
- [ ] Sistema Radicular Exposto
- [ ] Inclinação Acentuada
- [ ] Risco de Queda
- [ ] Poda Drástica

PRESENÇA PRÓXIMA DE:

- [ ] Poste
- [ ] Rede Subterrânea
- [x] Rede Elétrica
- [ ] Construção

VIGOR DA COPA: Vigorosa

SITUAÇÃO DA VIA: Canteiro Ajardinado

FACE Norte

OBSERVAÇÕES GERAIS:

PLANOS
ENGENHARIA

FICHA DE CADASTRAMENTO ARBÓREO

FOTOS:





PLANOS
ENGENHARIA

FICHA DE CADASTRAMENTO ARBÓREO

FICHA: 1322 DATA: 09/06/2021

UTM X 273651 UTM Y 7464789 REGIÃO DE CADASTRAMENTO A-03

ENDEREÇO: Rua Beladona, 80, Bairro - Jd. Boa Vista

INFORMAÇÕES DO EXEMPLAR

NOME POPULAR: Resedá

NOME CIENTÍFICO: *Lagerstroemia indica*

ORIGEM: Exótica

CAP (cm): 31 ALTURA (m): 3

INFORMAÇÕES GERAIS

SITUAÇÃO FITOSSANITÁRIA GERAL:

- [ ] Fungos/Pragas/Outros
- [ ] Vandalismo
- [ ] Sistema Radicular Exposto
- [ ] Inclinação Acentuada
- [ ] Risco de Queda
- [ ] Poda Drástica

PRESENÇA PRÓXIMA DE:

- [x] Poste
- [x] Rede Elétrica
- [ ] Rede Subterrânea
- [ ] Construção

VIGOR DA COPA: Vigorosa

SITUAÇÃO DA VIA: Canteiro Ajardinado

FACE Norte

OBSERVAÇÕES GERAIS:

PLANOS
ENGENHARIA

FICHA DE CADASTRAMENTO ARBÓREO

FOTOS:





FICHA DE CADASTRAMENTO ARBÓREO

FICHA: 1323 DATA: 09/06/2021

UTM X 273656 UTM Y 7464782 REGIÃO DE CADASTRAMENTO A-03

ENDEREÇO: Rua Beladona, 80, Bairro - Jd. Boa Vista

INFORMAÇÕES DO EXEMPLAR

NOME POPULAR: Cássia-imperial

NOME CIENTÍFICO: *Cassia fistula*

ORIGEM: Exótica

CAP (cm): 16 ALTURA (m): 4

INFORMAÇÕES GERAIS

SITUAÇÃO FITOSSANITÁRIA GERAL:

- [ ] Fungos/Pragas/Outros
- [ ] Vandalismo
- [ ] Sistema Radicular Exposto
- [ ] Inclinação Acentuada
- [ ] Risco de Queda
- [ ] Poda Drástica

PRESENÇA PRÓXIMA DE:

- [ ] Poste
- [x] Rede Elétrica
- [ ] Rede Subterrânea
- [ ] Construção

VIGOR DA COPA: Vigorosa

SITUAÇÃO DA VIA: Canteiro Cimentado

FACE Norte

OBSERVAÇÕES GERAIS:

PLANOS
ENGENHARIA

FICHA DE CADASTRAMENTO ARBÓREO

FOTOS:



FICHA DE CADASTRAMENTO ARBÓREO

FICHA: 1324 DATA: 09/06/2021

UTM X 273660 UTM Y 7464775 REGIÃO DE CADASTRAMENTO A-03

ENDEREÇO: Rua Beladona, 100, Bairro - Jd. Boa Vista

INFORMAÇÕES DO EXEMPLAR

NOME POPULAR: Cássia-imperial

NOME CIENTÍFICO: *Cassia fistula*

ORIGEM: Exótica

CAP (cm): 22;22 ALTURA (m): 4

INFORMAÇÕES GERAIS

SITUAÇÃO FITOSSANITÁRIA GERAL:

- [ ] Fungos/Pragas/Outros
- [ ] Vandalismo
- [ ] Sistema Radicular Exposto
- [ ] Inclinação Acentuada
- [ ] Risco de Queda
- [ ] Poda Drástica

PRESENÇA PRÓXIMA DE:

- [ ] Poste
- [ ] Rede Subterrânea
- [x] Rede Elétrica
- [ ] Construção

VIGOR DA COPA: Vigorosa

SITUAÇÃO DA VIA: Canteiro Cimentado

FACE Norte

OBSERVAÇÕES GERAIS:

PLANOS
ENGENHARIA

FICHA DE CADASTRAMENTO ARBÓREO

FOTOS:



PLANOS
ENGENHARIA

FICHA DE CADASTRAMENTO ARBÓREO

FICHA: 1325 DATA: 09/06/2021

UTM X 273663 UTM Y 7464770 REGIÃO DE CADASTRAMENTO A-03

ENDEREÇO: Rua Beladona, 100, Bairro - Jd. Boa Vista

INFORMAÇÕES DO EXEMPLAR

NOME POPULAR: Resedá

NOME CIENTÍFICO: *Lagerstroemia indica*

ORIGEM: Exótica

CAP (cm): 22 ALTURA (m): 2,5

INFORMAÇÕES GERAIS

SITUAÇÃO FITOSSANITÁRIA GERAL:

- [ ] Fungos/Pragas/Outros
- [ ] Vandalismo
- [ ] Sistema Radicular Exposto
- [ ] Inclinação Acentuada
- [ ] Risco de Queda
- [ ] Poda Drástica

PRESENÇA PRÓXIMA DE:

- [x] Poste
- [x] Rede Elétrica
- [ ] Rede Subterrânea
- [ ] Construção

VIGOR DA COPA: Vigorosa

SITUAÇÃO DA VIA: Canteiro Cimentado

FACE Norte

OBSERVAÇÕES GERAIS:

PLANOS
ENGENHARIA

FICHA DE CADASTRAMENTO ARBÓREO

FOTOS:





FICHA DE CADASTRAMENTO ARBÓREO

FICHA: 1326 DATA: 09/06/2021

UTM X 273665 UTM Y 7464767 REGIÃO DE CADASTRAMENTO A-03

ENDEREÇO: Rua Beladona, 100, Bairro - Jd. Boa Vista

INFORMAÇÕES DO EXEMPLAR

NOME POPULAR: Cássia-imperial

NOME CIENTÍFICO: *Cassia fistula*

ORIGEM: Exótica

CAP (cm): 22 ALTURA (m): 3

INFORMAÇÕES GERAIS

SITUAÇÃO FITOSSANITÁRIA GERAL:

- [ ] Fungos/Pragas/Outros
- [ ] Vandalismo
- [ ] Sistema Radicular Exposto
- [ ] Inclinação Acentuada
- [ ] Risco de Queda
- [ ] Poda Drástica

PRESENÇA PRÓXIMA DE:

- [x] Poste
- [x] Rede Elétrica
- [ ] Rede Subterrânea
- [ ] Construção

VIGOR DA COPA: Vigorosa

SITUAÇÃO DA VIA: Canteiro Cimentado

FACE Norte

OBSERVAÇÕES GERAIS:

PLANOS
ENGENHARIA

FICHA DE CADASTRAMENTO ARBÓREO

FOTOS:





FICHA DE CADASTRAMENTO ARBÓREO

FICHA: 1327 DATA: 09/06/2021

UTM X 273666 UTM Y 7464765 REGIÃO DE CADASTRAMENTO A-03

ENDEREÇO: Rua Jasmim, 100, Bairro - Jd. Boa Vista

INFORMAÇÕES DO EXEMPLAR

NOME POPULAR: Cássia-imperial

NOME CIENTÍFICO: *Cassia fistula*

ORIGEM: Exótica

CAP (cm): ALTURA (m): 2

INFORMAÇÕES GERAIS

SITUAÇÃO FITOSSANITÁRIA GERAL:

- [ ] Fungos/Pragas/Outros
- [ ] Vandalismo
- [ ] Sistema Radicular Exposto
- [ ] Inclinação Acentuada
- [ ] Risco de Queda
- [ ] Poda Drástica

PRESENÇA PRÓXIMA DE:

- [x] Poste
- [x] Rede Elétrica
- [ ] Rede Subterrânea
- [ ] Construção

VIGOR DA COPA: Vigorosa

SITUAÇÃO DA VIA: Canteiro Cimentado

FACE Norte

OBSERVAÇÕES GERAIS:

PLANOS
ENGENHARIA

FICHA DE CADASTRAMENTO ARBÓREO

FOTOS:





FICHA DE CADASTRAMENTO ARBÓREO

FICHA: 1328 DATA: 09/06/2021

UTM X 273663 UTM Y 7464759 REGIÃO DE CADASTRAMENTO A-03

ENDEREÇO: Rua Jasmim, 100, Bairro - Jd. Boa Vista

INFORMAÇÕES DO EXEMPLAR

NOME POPULAR: Cássia-imperial

NOME CIENTÍFICO: *Cassia fistula*

ORIGEM: Exótica

CAP (cm): ALTURA (m): 2

INFORMAÇÕES GERAIS

SITUAÇÃO FITOSSANITÁRIA GERAL:

- [ ] Fungos/Pragas/Outros
- [ ] Vandalismo
- [ ] Sistema Radicular Exposto
- [ ] Inclinação Acentuada
- [ ] Risco de Queda
- [ ] Poda Drástica

PRESENÇA PRÓXIMA DE:

- [ ] Poste
- [ ] Rede Elétrica
- [ ] Rede Subterrânea
- [ ] Construção

VIGOR DA COPA: Vigorosa

SITUAÇÃO DA VIA: Canteiro Cimentado

FACE Sul

OBSERVAÇÕES GERAIS:

PLANOS
ENGENHARIA

FICHA DE CADASTRAMENTO ARBÓREO

FOTOS:



FICHA DE CADASTRAMENTO ARBÓREO

FICHA: 1329 DATA: 09/06/2021

UTM X 273660 UTM Y 7464757 REGIÃO DE CADASTRAMENTO A-03

ENDEREÇO: Rua Jasmim, 100, Bairro - Jd. Boa Vista

INFORMAÇÕES DO EXEMPLAR

NOME POPULAR: Cássia-imperial

NOME CIENTÍFICO: *Cassia fistula*

ORIGEM: Exótica

CAP (cm): ALTURA (m): 2

INFORMAÇÕES GERAIS

SITUAÇÃO FITOSSANITÁRIA GERAL:

- ☐ Fungos/Pragas/Outros
- ☐ Vandalismo
- ☐ Sistema Radicular Exposto
- ☐ Inclinação Acentuada
- ☐ Risco de Queda
- ☐ Poda Drástica

PRESENÇA PRÓXIMA DE:

- ☐ Poste
- ☐ Rede Elétrica
- ☐ Rede Subterrânea
- ☐ Construção

VIGOR DA COPA: Vigorosa

SITUAÇÃO DA VIA: Canteiro Cimentado

FACE Sul

OBSERVAÇÕES GERAIS:

PLANOS
ENGENHARIA

FICHA DE CADASTRAMENTO ARBÓREO

FOTOS:



FICHA DE CADASTRAMENTO ARBÓREO

FICHA: 1330 DATA: 09/06/2021

UTM X 273656 UTM Y 7464754 REGIÃO DE CADASTRAMENTO A-03

ENDEREÇO: Rua Jasmim, 100, Bairro - Jd. Boa Vista

INFORMAÇÕES DO EXEMPLAR

NOME POPULAR: Cássia-imperial

NOME CIENTÍFICO: *Cassia fistula*

ORIGEM: Exótica

CAP (cm): ALTURA (m): 2

INFORMAÇÕES GERAIS

SITUAÇÃO FITOSSANITÁRIA GERAL:

- [ ] Fungos/Pragas/Outros
- [ ] Vandalismo
- [ ] Sistema Radicular Exposto
- [ ] Inclinação Acentuada
- [ ] Risco de Queda
- [ ] Poda Drástica

PRESENÇA PRÓXIMA DE:

- [ ] Poste
- [ ] Rede Elétrica
- [ ] Rede Subterrânea
- [ ] Construção

VIGOR DA COPA: Vigorosa

SITUAÇÃO DA VIA: Canteiro Cimentado

FACE Sul

OBSERVAÇÕES GERAIS:

PLANOS
ENGENHARIA

FICHA DE CADASTRAMENTO ARBÓREO

FOTOS:



PLANOS
ENGENHARIA

FICHA DE CADASTRAMENTO ARBÓREO

FICHA: 1331 DATA: 09/06/2021

UTM X 273653 UTM Y 7464753 REGIÃO DE CADASTRAMENTO A-03

ENDEREÇO: Rua Jasmim, 100, Bairro - Jd. Boa Vista

INFORMAÇÕES DO EXEMPLAR

NOME POPULAR: Cássia-imperial

NOME CIENTÍFICO: *Cassia fistula*

ORIGEM: Exótica

CAP (cm): ALTURA (m): 3

INFORMAÇÕES GERAIS

SITUAÇÃO FITOSSANITÁRIA GERAL:

- [ ] Fungos/Pragas/Outros
- [ ] Vandalismo
- [ ] Sistema Radicular Exposto
- [ ] Inclinação Acentuada
- [ ] Risco de Queda
- [ ] Poda Drástica

PRESENÇA PRÓXIMA DE:

- [ ] Poste
- [ ] Rede Elétrica
- [ ] Rede Subterrânea
- [ ] Construção

VIGOR DA COPA: Vigorosa

SITUAÇÃO DA VIA: Canteiro Cimentado

FACE Sul

OBSERVAÇÕES GERAIS:

PLANOS
ENGENHARIA

FICHA DE CADASTRAMENTO ARBÓREO

FOTOS:



PLANOS
ENGENHARIA

FICHA DE CADASTRAMENTO ARBÓREO

FICHA: 1332 DATA: 09/06/2021

UTM X 273650 UTM Y 7464750 REGIÃO DE CADASTRAMENTO A-03

ENDEREÇO: Rua Jasmim, 100, Bairro - Jd. Boa Vista

INFORMAÇÕES DO EXEMPLAR

NOME POPULAR: Cássia-imperial

NOME CIENTÍFICO: *Cassia fistula*

ORIGEM: Exótica

CAP (cm): ALTURA (m): 3

INFORMAÇÕES GERAIS

SITUAÇÃO FITOSSANITÁRIA GERAL:

- [ ] Fungos/Pragas/Outros
- [ ] Vandalismo
- [ ] Sistema Radicular Exposto
- [ ] Inclinação Acentuada
- [ ] Risco de Queda
- [ ] Poda Drástica

PRESENÇA PRÓXIMA DE:

- [ ] Poste
- [ ] Rede Elétrica
- [ ] Rede Subterrânea
- [ ] Construção

VIGOR DA COPA: Vigorosa

SITUAÇÃO DA VIA: Canteiro Cimentado

FACE Sul

OBSERVAÇÕES GERAIS:

PLANOS
ENGENHARIA

FICHA DE CADASTRAMENTO ARBÓREO

FOTOS:



PLANOS
ENGENHARIA

FICHA DE CADASTRAMENTO ARBÓREO

FICHA: 1333 DATA: 09/06/2021

UTM X 273647 UTM Y 7464748 REGIÃO DE CADASTRAMENTO A-03

ENDEREÇO: Rua Jasmim, 100, Bairro - Jd. Boa Vista

INFORMAÇÕES DO EXEMPLAR

NOME POPULAR: Cássia-imperial

NOME CIENTÍFICO: *Cassia fistula*

ORIGEM: Exótica

CAP (cm): 16 ALTURA (m): 3

INFORMAÇÕES GERAIS

SITUAÇÃO FITOSSANITÁRIA GERAL:

- [ ] Fungos/Pragas/Outros
- [ ] Vandalismo
- [ ] Sistema Radicular Exposto
- [ ] Inclinação Acentuada
- [ ] Risco de Queda
- [ ] Poda Drástica

PRESENÇA PRÓXIMA DE:

- [ ] Poste
- [ ] Rede Elétrica
- [ ] Rede Subterrânea
- [ ] Construção

VIGOR DA COPA: Vigorosa

SITUAÇÃO DA VIA: Canteiro Cimentado

FACE Sul

OBSERVAÇÕES GERAIS:

PLANOS
ENGENHARIA

FICHA DE CADASTRAMENTO ARBÓREO

FOTOS:



FICHA DE CADASTRAMENTO ARBÓREO

FICHA: 1334 DATA: 09/06/2021

UTM X 273644 UTM Y 7464746 REGIÃO DE CADASTRAMENTO A-03

ENDEREÇO: Rua Jasmim, 100, Bairro - Jd. Boa Vista

INFORMAÇÕES DO EXEMPLAR

NOME POPULAR: Cássia-imperial

NOME CIENTÍFICO: *Cassia fistula*

ORIGEM: Exótica

CAP (cm): 19 ALTURA (m): 4

INFORMAÇÕES GERAIS

SITUAÇÃO FITOSSANITÁRIA GERAL:

- [ ] Fungos/Pragas/Outros
- [ ] Vandalismo
- [ ] Sistema Radicular Exposto
- [ ] Inclinação Acentuada
- [ ] Risco de Queda
- [ ] Poda Drástica

PRESENÇA PRÓXIMA DE:

- [ ] Poste
- [ ] Rede Elétrica
- [ ] Rede Subterrânea
- [ ] Construção

VIGOR DA COPA: Vigorosa

SITUAÇÃO DA VIA: Canteiro Cimentado

FACE Sul

OBSERVAÇÕES GERAIS:

PLANOS
ENGENHARIA

FICHA DE CADASTRAMENTO ARBÓREO

FOTOS:



FICHA DE CADASTRAMENTO ARBÓREO

FICHA: 1335 DATA: 09/06/2021

UTM X 273640 UTM Y 7464744 REGIÃO DE CADASTRAMENTO A-03

ENDEREÇO: Rua Jasmim, 100, Bairro - Jd. Boa Vista

INFORMAÇÕES DO EXEMPLAR

NOME POPULAR: Cássia-imperial

NOME CIENTÍFICO: *Cassia fistula*

ORIGEM: Exótica

CAP (cm): 19 ALTURA (m): 4

INFORMAÇÕES GERAIS

SITUAÇÃO FITOSSANITÁRIA GERAL:

- [ ] Fungos/Pragas/Outros
- [ ] Vandalismo
- [ ] Sistema Radicular Exposto
- [ ] Inclinação Acentuada
- [ ] Risco de Queda
- [ ] Poda Drástica

PRESENÇA PRÓXIMA DE:

- [ ] Poste
- [ ] Rede Elétrica
- [ ] Rede Subterrânea
- [ ] Construção

VIGOR DA COPA: Vigorosa

SITUAÇÃO DA VIA: Canteiro Cimentado

FACE Sul

OBSERVAÇÕES GERAIS:

PLANOS
ENGENHARIA

FICHA DE CADASTRAMENTO ARBÓREO

FOTOS:



PLANOS
ENGENHARIA

FICHA DE CADASTRAMENTO ARBÓREO

FICHA: 1336 DATA: 09/06/2021

UTM X 273636 UTM Y 7464741 REGIÃO DE CADASTRAMENTO A-03

ENDEREÇO: Rua Jasmim, 100, Bairro - Jd. Boa Vista

INFORMAÇÕES DO EXEMPLAR

NOME POPULAR: Cássia-imperial

NOME CIENTÍFICO: *Cassia fistula*

ORIGEM: Exótica

CAP (cm): ALTURA (m): 4

INFORMAÇÕES GERAIS

SITUAÇÃO FITOSSANITÁRIA GERAL:

- [ ] Fungos/Pragas/Outros
- [ ] Vandalismo
- [ ] Sistema Radicular Exposto
- [ ] Inclinação Acentuada
- [ ] Risco de Queda
- [ ] Poda Drástica

PRESENÇA PRÓXIMA DE:

- [ ] Poste
- [ ] Rede Elétrica
- [ ] Rede Subterrânea
- [ ] Construção

VIGOR DA COPA: Vigorosa

SITUAÇÃO DA VIA: Canteiro Cimentado

FACE Sul

OBSERVAÇÕES GERAIS:

PLANOS
ENGENHARIA

FICHA DE CADASTRAMENTO ARBÓREO

FOTOS:



FICHA DE CADASTRAMENTO ARBÓREO

FICHA: 1337 DATA: 09/06/2021

UTM X 273630 UTM Y 7464738 REGIÃO DE CADASTRAMENTO A-03

ENDEREÇO: Rua Jasmim, 100, Bairro - Jd. Boa Vista

INFORMAÇÕES DO EXEMPLAR

NOME POPULAR: Cássia-imperial

NOME CIENTÍFICO: *Cassia fistula*

ORIGEM: Exótica

CAP (cm): ALTURA (m): 4

INFORMAÇÕES GERAIS

SITUAÇÃO FITOSSANITÁRIA GERAL:

- [ ] Fungos/Pragas/Outros
- [ ] Vandalismo
- [ ] Sistema Radicular Exposto
- [ ] Inclinação Acentuada
- [ ] Risco de Queda
- [ ] Poda Drástica

PRESENÇA PRÓXIMA DE:

- [ ] Poste
- [ ] Rede Elétrica
- [ ] Rede Subterrânea
- [ ] Construção

VIGOR DA COPA: Vigorosa

SITUAÇÃO DA VIA: Canteiro Cimentado

FACE Sul

OBSERVAÇÕES GERAIS:

PLANOS
ENGENHARIA

FICHA DE CADASTRAMENTO ARBÓREO

FOTOS:



FICHA DE CADASTRAMENTO ARBÓREO

FICHA: 1338 DATA: 09/06/2021

UTM X 273618 UTM Y 7464730 REGIÃO DE CADASTRAMENTO A-03

ENDEREÇO: Rua Jasmim, 170, Bairro - Jd. Boa Vista

INFORMAÇÕES DO EXEMPLAR

NOME POPULAR: Sibipiruna

NOME CIENTÍFICO: *Cenostigma pluviosum*

ORIGEM: Nativa

CAP (cm): 22 ALTURA (m): 4

INFORMAÇÕES GERAIS

SITUAÇÃO FITOSSANITÁRIA GERAL:

- ☐ Fungos/Pragas/Outros
- ☐ Vandalismo
- ☐ Sistema Radicular Exposto
- ☐ Inclinação Acentuada
- ☐ Risco de Queda
- ☐ Poda Drástica

PRESENÇA PRÓXIMA DE:

- ☐ Poste
- ☐ Rede Elétrica
- ☐ Rede Subterrânea
- ☐ Construção

VIGOR DA COPA: Vigorosa

SITUAÇÃO DA VIA: Canteiro Ajardinado

FACE Sul

OBSERVAÇÕES GERAIS:

PLANOS
ENGENHARIA

FICHA DE CADASTRAMENTO ARBÓREO

FOTOS:





PLANOS
ENGENHARIA

FICHA DE CADASTRAMENTO ARBÓREO

FICHA: 1339 DATA: 09/06/2021

UTM X 273613 UTM Y 7464727 REGIÃO DE CADASTRAMENTO A-03

ENDEREÇO: Rua Jasmim, 170, Bairro - Jd. Boa Vista

INFORMAÇÕES DO EXEMPLAR

NOME POPULAR: Pitanga

NOME CIENTÍFICO: *Eugenia uniflora*

ORIGEM: Nativa

CAP (cm): ALTURA (m): 3

INFORMAÇÕES GERAIS

SITUAÇÃO FITOSSANITÁRIA GERAL:

- [ ] Fungos/Pragas/Outros
- [ ] Vandalismo
- [ ] Sistema Radicular Exposto
- [ ] Inclinação Acentuada
- [ ] Risco de Queda
- [ ] Poda Drástica

PRESENÇA PRÓXIMA DE:

- [ ] Poste
- [ ] Rede Elétrica
- [ ] Rede Subterrânea
- [ ] Construção

VIGOR DA COPA: Vigorosa

SITUAÇÃO DA VIA: Canteiro Ajardinado

FACE Sul

OBSERVAÇÕES GERAIS:

PLANOS
ENGENHARIA

FICHA DE CADASTRAMENTO ARBÓREO

FOTOS:





PLANOS
ENGENHARIA

FICHA DE CADASTRAMENTO ARBÓREO

FICHA: 1340 DATA: 09/06/2021

UTM X 273596 UTM Y 7464716 REGIÃO DE CADASTRAMENTO A-03

ENDEREÇO: Rua Jasmim, 210, Bairro - Jd. Boa Vista

INFORMAÇÕES DO EXEMPLAR

NOME POPULAR: Sete-copas

NOME CIENTÍFICO: *Terminalia catappa*

ORIGEM: Exótica

CAP (cm): 123 ALTURA (m): 9

INFORMAÇÕES GERAIS

SITUAÇÃO FITOSSANITÁRIA GERAL:

- [ ] Fungos/Pragas/Outros
- [ ] Vandalismo
- [x] Sistema Radicular Exposto
- [ ] Inclinação Acentuada
- [ ] Risco de Queda
- [ ] Poda Drástica

PRESENÇA PRÓXIMA DE:

- [ ] Poste
- [ ] Rede Elétrica
- [ ] Rede Subterrânea
- [ ] Construção

VIGOR DA COPA: Vigorosa

SITUAÇÃO DA VIA: Canteiro Ajardinado

FACE Sul

OBSERVAÇÕES GERAIS:

PLANOS
ENGENHARIA

FICHA DE CADASTRAMENTO ARBÓREO

FOTOS:





FICHA DE CADASTRAMENTO ARBÓREO

FICHA: 1341 DATA: 09/06/2021

UTM X 273593 UTM Y 7464713 REGIÃO DE CADASTRAMENTO A-03

ENDEREÇO: Rua Jasmim, 210, Bairro - Jd. Boa Vista

INFORMAÇÕES DO EXEMPLAR

NOME POPULAR: Aroeira-pimenteira

NOME CIENTÍFICO: *Schinus terebinthifolia*

ORIGEM: Nativa

CAP (cm): 123 ALTURA (m): 8

INFORMAÇÕES GERAIS

SITUAÇÃO FITOSSANITÁRIA GERAL:

- [ ] Fungos/Pragas/Outros
- [ ] Vandalismo
- [x] Sistema Radicular Exposto
- [ ] Inclinação Acentuada
- [ ] Risco de Queda
- [ ] Poda Drástica

PRESENÇA PRÓXIMA DE:

- [ ] Poste
- [x] Rede Elétrica
- [ ] Rede Subterrânea
- [ ] Construção

VIGOR DA COPA: Vigorosa

SITUAÇÃO DA VIA: Canteiro Ajardinado

FACE Sul

OBSERVAÇÕES GERAIS:

PLANOS
ENGENHARIA

FICHA DE CADASTRAMENTO ARBÓREO

FOTOS:





PLANOS
ENGENHARIA

FICHA DE CADASTRAMENTO ARBÓREO

FICHA: 1342 DATA: 09/06/2021

UTM X 273586 UTM Y 7464709 REGIÃO DE CADASTRAMENTO A-03

ENDEREÇO: Rua Jasmim, 210, Bairro - Jd. Boa Vista

INFORMAÇÕES DO EXEMPLAR

NOME POPULAR: Oiti

NOME CIENTÍFICO: *Licania tomentosa*

ORIGEM: Nativa

CAP (cm): 19;16 ALTURA (m): 3

INFORMAÇÕES GERAIS

SITUAÇÃO FITOSSANITÁRIA GERAL:

- [ ] Fungos/Pragas/Outros
- [ ] Vandalismo
- [ ] Sistema Radicular Exposto
- [ ] Inclinação Acentuada
- [ ] Risco de Queda
- [ ] Poda Drástica

PRESENÇA PRÓXIMA DE:

- [ ] Poste
- [ ] Rede Elétrica
- [ ] Rede Subterrânea
- [ ] Construção

VIGOR DA COPA: Vigorosa

SITUAÇÃO DA VIA: Canteiro Ajardinado

FACE Sul

OBSERVAÇÕES GERAIS:

PLANOS
ENGENHARIA

FICHA DE CADASTRAMENTO ARBÓREO

FOTOS:





FICHA DE CADASTRAMENTO ARBÓREO

FICHA: 1343 DATA: 09/06/2021

UTM X 273574 UTM Y 7464702 REGIÃO DE CADASTRAMENTO A-03

ENDEREÇO: Rua Jasmim, 230, Bairro - Jd. Boa Vista

INFORMAÇÕES DO EXEMPLAR

NOME POPULAR: Flamboyant-mirim

NOME CIENTÍFICO: *Caesalpinia pulcherrima*

ORIGEM: Exótica

CAP (cm): 19;16;22;19 ALTURA (m): 3

INFORMAÇÕES GERAIS

SITUAÇÃO FITOSSANITÁRIA GERAL:

- ☐ Fungos/Pragas/Outros
- ☐ Vandalismo
- ☐ Sistema Radicular Exposto
- ☐ Inclinação Acentuada
- ☐ Risco de Queda
- ☐ Poda Drástica

PRESENÇA PRÓXIMA DE:

- ☐ Poste
- ☐ Rede Elétrica
- ☐ Rede Subterrânea
- ☐ Construção

VIGOR DA COPA: Vigorosa

SITUAÇÃO DA VIA: Canteiro Ajardinado

FACE Sul

OBSERVAÇÕES GERAIS:

PLANOS
ENGENHARIA

FICHA DE CADASTRAMENTO ARBÓREO

FOTOS:





FICHA DE CADASTRAMENTO ARBÓREO

FICHA: 1344 DATA: 09/06/2021

UTM X 273579 UTM Y 7464705 REGIÃO DE CADASTRAMENTO A-03

ENDEREÇO: Rua Jasmim, 210, Bairro - Jd. Boa Vista

INFORMAÇÕES DO EXEMPLAR

NOME POPULAR: Ipê-roxo

NOME CIENTÍFICO: *Handroanthus heptaphyllus*

ORIGEM: Nativa

CAP (cm): ALTURA (m): 2

INFORMAÇÕES GERAIS

SITUAÇÃO FITOSSANITÁRIA GERAL:

- [ ] Fungos/Pragas/Outros
- [ ] Vandalismo
- [ ] Sistema Radicular Exposto
- [ ] Inclinação Acentuada
- [ ] Risco de Queda
- [ ] Poda Drástica

PRESENÇA PRÓXIMA DE:

- [ ] Poste
- [ ] Rede Elétrica
- [ ] Rede Subterrânea
- [ ] Construção

VIGOR DA COPA: Vigorosa

SITUAÇÃO DA VIA: Canteiro Cimentado

FACE Sul

OBSERVAÇÕES GERAIS:

PLANOS
ENGENHARIA

FICHA DE CADASTRAMENTO ARBÓREO

FOTOS:



PLANOS
ENGENHARIA

FICHA DE CADASTRAMENTO ARBÓREO

FICHA: 1345 DATA: 09/06/2021

UTM X 273558 UTM Y 7464691 REGIÃO DE CADASTRAMENTO A-03

ENDEREÇO: Rua Jasmim, 250, Bairro - Jd. Boa Vista

INFORMAÇÕES DO EXEMPLAR

NOME POPULAR: Tulipeira

NOME CIENTÍFICO: *Spathodea campanulata*

ORIGEM: Exótica

CAP (cm): 101 ALTURA (m): 8

INFORMAÇÕES GERAIS

SITUAÇÃO FITOSSANITÁRIA GERAL:

- [ ] Fungos/Pragas/Outros
- [ ] Vandalismo
- [ ] Sistema Radicular Exposto
- [ ] Inclinação Acentuada
- [ ] Risco de Queda
- [ ] Poda Drástica

PRESENÇA PRÓXIMA DE:

- [ ] Poste
- [ ] Rede Elétrica
- [ ] Rede Subterrânea
- [ ] Construção

VIGOR DA COPA: Vigorosa

SITUAÇÃO DA VIA: Canteiro Ajardinado

FACE Sul

OBSERVAÇÕES GERAIS:

PLANOS
ENGENHARIA

FICHA DE CADASTRAMENTO ARBÓREO

FOTOS:





PLANOS
ENGENHARIA

FICHA DE CADASTRAMENTO ARBÓREO

FICHA: 1346 DATA: 09/06/2021

UTM X 273557 UTM Y 7464690 REGIÃO DE CADASTRAMENTO A-03

ENDEREÇO: Rua Jasmim, 250, Bairro - Jd. Boa Vista

INFORMAÇÕES DO EXEMPLAR

NOME POPULAR: Ipê-roxo

NOME CIENTÍFICO: *Handroanthus impetiginosus*

ORIGEM: Nativa

CAP (cm): 108 ALTURA (m): 11

INFORMAÇÕES GERAIS

SITUAÇÃO FITOSSANITÁRIA GERAL:

- [ ] Fungos/Pragas/Outros
- [ ] Vandalismo
- [ ] Sistema Radicular Exposto
- [ ] Inclinação Acentuada
- [ ] Risco de Queda
- [ ] Poda Drástica

PRESENÇA PRÓXIMA DE:

- [ ] Poste
- [ ] Rede Elétrica
- [ ] Rede Subterrânea
- [ ] Construção

VIGOR DA COPA: Vigorosa

SITUAÇÃO DA VIA: Canteiro Ajardinado

FACE Sul

OBSERVAÇÕES GERAIS:

PLANOS
ENGENHARIA

FICHA DE CADASTRAMENTO ARBÓREO

FOTOS:





PLANOS
ENGENHARIA

FICHA DE CADASTRAMENTO ARBÓREO

FICHA: 1347 DATA: 09/06/2021

UTM X 273552 UTM Y 7464686 REGIÃO DE CADASTRAMENTO A-03

ENDEREÇO: Rua Jasmim, 250, Bairro - Jd. Boa Vista

INFORMAÇÕES DO EXEMPLAR

NOME POPULAR: Ipê-roxo

NOME CIENTÍFICO: *Handroanthus heptaphyllus*

ORIGEM: Nativa

CAP (cm): 66 ALTURA (m): 11

INFORMAÇÕES GERAIS

SITUAÇÃO FITOSSANITÁRIA GERAL:

- [ ] Fungos/Pragas/Outros
- [ ] Vandalismo
- [x] Sistema Radicular Exposto
- [ ] Inclinação Acentuada
- [ ] Risco de Queda
- [ ] Poda Drástica

PRESENÇA PRÓXIMA DE:

- [ ] Poste
- [ ] Rede Elétrica
- [ ] Rede Subterrânea
- [ ] Construção

VIGOR DA COPA: Vigorosa

SITUAÇÃO DA VIA: Canteiro Ajardinado

FACE Sul

OBSERVAÇÕES GERAIS:

PLANOS
ENGENHARIA

FICHA DE CADASTRAMENTO ARBÓREO

FOTOS:





PLANOS
ENGENHARIA

FICHA DE CADASTRAMENTO ARBÓREO

FICHA: 1348 DATA: 09/06/2021

UTM X 273550 UTM Y 7464684 REGIÃO DE CADASTRAMENTO A-03

ENDEREÇO: Rua Jasmim, 250, Bairro - Jd. Boa Vista

INFORMAÇÕES DO EXEMPLAR

NOME POPULAR: Ipê-roxo

NOME CIENTÍFICO: *Handroanthus heptaphyllus*

ORIGEM: Nativa

CAP (cm): 38 ALTURA (m): 11

INFORMAÇÕES GERAIS

SITUAÇÃO FITOSSANITÁRIA GERAL:

- [ ] Fungos/Pragas/Outros
- [ ] Vandalismo
- [x] Sistema Radicular Exposto
- [ ] Inclinação Acentuada
- [ ] Risco de Queda
- [ ] Poda Drástica

PRESENÇA PRÓXIMA DE:

- [ ] Poste
- [ ] Rede Elétrica
- [ ] Rede Subterrânea
- [ ] Construção

VIGOR DA COPA: Vigorosa

SITUAÇÃO DA VIA: Canteiro Ajardinado

FACE Sul

OBSERVAÇÕES GERAIS:

PLANOS
ENGENHARIA

FICHA DE CADASTRAMENTO ARBÓREO

FOTOS:





FICHA DE CADASTRAMENTO ARBÓREO

FICHA: 1349 DATA: 09/06/2021

UTM X 273547 UTM Y 7464682 REGIÃO DE CADASTRAMENTO A-03

ENDEREÇO: Rua Jasmim, 250, Bairro - Jd. Boa Vista

INFORMAÇÕES DO EXEMPLAR

NOME POPULAR: Morta

NOME CIENTÍFICO:

ORIGEM:

CAP (cm): ALTURA (m): 2

INFORMAÇÕES GERAIS

SITUAÇÃO FITOSSANITÁRIA GERAL:

- [ ] Fungos/Pragas/Outros
- [ ] Inclinação Acentuada
- [ ] Vandalismo
- [ ] Risco de Queda
- [ ] Sistema Radicular Exposto
- [ ] Poda Drástica

PRESENÇA PRÓXIMA DE:

- [ ] Poste
- [ ] Rede Subterrânea
- [ ] Rede Elétrica
- [ ] Construção

VIGOR DA COPA:

SITUAÇÃO DA VIA: Canteiro Ajardinado

FACE Sul

OBSERVAÇÕES GERAIS:

PLANOS
ENGENHARIA

FICHA DE CADASTRAMENTO ARBÓREO

FOTOS:



PLANOS
ENGENHARIA

FICHA DE CADASTRAMENTO ARBÓREO

FICHA: 1350 DATA: 09/06/2021

UTM X 273543 UTM Y 7464680 REGIÃO DE CADASTRAMENTO A-03

ENDEREÇO: Rua Jasmim, 250, Bairro - Jd. Boa Vista

INFORMAÇÕES DO EXEMPLAR

NOME POPULAR: Ipê-roxo

NOME CIENTÍFICO: *Handroanthus impetiginosus*

ORIGEM: Nativa

CAP (cm): 88 ALTURA (m): 12

INFORMAÇÕES GERAIS

SITUAÇÃO FITOSSANITÁRIA GERAL:

- [ ] Fungos/Pragas/Outros
- [ ] Vandalismo
- [ ] Sistema Radicular Exposto
- [ ] Inclinação Acentuada
- [ ] Risco de Queda
- [ ] Poda Drástica

PRESENÇA PRÓXIMA DE:

- [ ] Poste
- [ ] Rede Elétrica
- [ ] Rede Subterrânea
- [ ] Construção

VIGOR DA COPA:

SITUAÇÃO DA VIA: Canteiro Ajardinado

FACE Sul

OBSERVAÇÕES GERAIS:

PLANOS
ENGENHARIA

FICHA DE CADASTRAMENTO ARBÓREO

FOTOS:

PLANOS
ENGENHARIA

FICHA DE CADASTRAMENTO ARBÓREO

FICHA: 1350 DATA: 09/06/2021

UTM X 273545 UTM Y 7464681 REGIÃO DE CADASTRAMENTO A-03

ENDEREÇO: Rua Jasmim, 250, Bairro - Jd. Boa Vista

INFORMAÇÕES DO EXEMPLAR

NOME POPULAR: Ipê-amarelo

NOME CIENTÍFICO: *Handroanthus chrysotrichus*

ORIGEM: Nativa

CAP (cm): 94 ALTURA (m): 12

INFORMAÇÕES GERAIS

SITUAÇÃO FITOSSANITÁRIA GERAL:

- [ ] Fungos/Pragas/Outros
- [ ] Vandalismo
- [ ] Sistema Radicular Exposto
- [ ] Inclinação Acentuada
- [ ] Risco de Queda
- [ ] Poda Drástica

PRESENÇA PRÓXIMA DE:

- [ ] Poste
- [ ] Rede Elétrica
- [ ] Rede Subterrânea
- [ ] Construção

VIGOR DA COPA: Vigorosa

SITUAÇÃO DA VIA: Canteiro Ajardinado

FACE Sul

OBSERVAÇÕES GERAIS:

PLANOS
ENGENHARIA

FICHA DE CADASTRAMENTO ARBÓREO

FOTOS:

PLANOS
ENGENHARIA

FICHA DE CADASTRAMENTO ARBÓREO

FICHA: 1352 DATA: 09/06/2021

UTM X 273540 UTM Y 7464678 REGIÃO DE CADASTRAMENTO A-03

ENDEREÇO: Rua Jasmim, 250, Bairro - Jd. Boa Vista

INFORMAÇÕES DO EXEMPLAR

NOME POPULAR: Ipê-amarelo

NOME CIENTÍFICO: *Handroanthus chrysotrichus*

ORIGEM: Nativa

CAP (cm): 22 ALTURA (m): 3

INFORMAÇÕES GERAIS

SITUAÇÃO FITOSSANITÁRIA GERAL:

- [ ] Fungos/Pragas/Outros
- [ ] Vandalismo
- [ ] Sistema Radicular Exposto
- [ ] Inclinação Acentuada
- [ ] Risco de Queda
- [ ] Poda Drástica

PRESENÇA PRÓXIMA DE:

- [ ] Poste
- [ ] Rede Elétrica
- [ ] Rede Subterrânea
- [ ] Construção

VIGOR DA COPA: Vigorosa

SITUAÇÃO DA VIA: Canteiro Ajardinado

FACE Sul

OBSERVAÇÕES GERAIS:

PLANOS
ENGENHARIA

FICHA DE CADASTRAMENTO ARBÓREO

FOTOS:



PLANOS
ENGENHARIA

FICHA DE CADASTRAMENTO ARBÓREO

FICHA: 1353 DATA: 09/06/2021

UTM X 273534 UTM Y 7464675 REGIÃO DE CADASTRAMENTO A-03

ENDEREÇO: Rua Jasmim, 250, Bairro - Jd. Boa Vista

INFORMAÇÕES DO EXEMPLAR

NOME POPULAR: Ipê-amarelo

NOME CIENTÍFICO: *Handroanthus chrysotrichus*

ORIGEM: Nativa

CAP (cm): 19 ALTURA (m): 3

INFORMAÇÕES GERAIS

SITUAÇÃO FITOSSANITÁRIA GERAL:

- [ ] Fungos/Pragas/Outros
- [ ] Vandalismo
- [ ] Sistema Radicular Exposto
- [ ] Inclinação Acentuada
- [ ] Risco de Queda
- [ ] Poda Drástica

PRESENÇA PRÓXIMA DE:

- [ ] Poste
- [ ] Rede Elétrica
- [ ] Rede Subterrânea
- [ ] Construção

VIGOR DA COPA: Vigorosa

SITUAÇÃO DA VIA: Canteiro Ajardinado

FACE Sul

OBSERVAÇÕES GERAIS:

PLANOS
ENGENHARIA

FICHA DE CADASTRAMENTO ARBÓREO

FOTOS:



PLANOS
ENGENHARIA

FICHA DE CADASTRAMENTO ARBÓREO

FICHA: 1354 DATA: 09/06/2021

UTM X 273530 UTM Y 7464673 REGIÃO DE CADASTRAMENTO A-03

ENDEREÇO: Rua Jasmim, 250, Bairro - Jd. Boa Vista

INFORMAÇÕES DO EXEMPLAR

NOME POPULAR: Ipê-amarelo

NOME CIENTÍFICO: *Handroanthus chrysotrichus*

ORIGEM: Nativa

CAP (cm): 31 ALTURA (m): 5

INFORMAÇÕES GERAIS

SITUAÇÃO FITOSSANITÁRIA GERAL:

- [ ] Fungos/Pragas/Outros
- [ ] Vandalismo
- [ ] Sistema Radicular Exposto
- [ ] Inclinação Acentuada
- [ ] Risco de Queda
- [ ] Poda Drástica

PRESENÇA PRÓXIMA DE:

- [ ] Poste
- [ ] Rede Elétrica
- [ ] Rede Subterrânea
- [ ] Construção

VIGOR DA COPA: Vigorosa

SITUAÇÃO DA VIA: Canteiro Ajardinado

FACE Sul

OBSERVAÇÕES GERAIS:

PLANOS
ENGENHARIA

FICHA DE CADASTRAMENTO ARBÓREO

FOTOS:



PLANOS
ENGENHARIA

FICHA DE CADASTRAMENTO ARBÓREO

FICHA: 1355 DATA: 09/06/2021

UTM X 273527 UTM Y 7464671 REGIÃO DE CADASTRAMENTO A-03

ENDEREÇO: Rua Jasmim, 250, Bairro - Jd. Boa Vista

INFORMAÇÕES DO EXEMPLAR

NOME POPULAR: Ipê-amarelo

NOME CIENTÍFICO: *Handroanthus chrysotrichus*

ORIGEM: Nativa

CAP (cm): 19;19 ALTURA (m): 5

INFORMAÇÕES GERAIS

SITUAÇÃO FITOSSANITÁRIA GERAL:

- [ ] Fungos/Pragas/Outros
- [ ] Vandalismo
- [ ] Sistema Radicular Exposto
- [ ] Inclinação Acentuada
- [ ] Risco de Queda
- [ ] Poda Drástica

PRESENÇA PRÓXIMA DE:

- [ ] Poste
- [ ] Rede Elétrica
- [ ] Rede Subterrânea
- [ ] Construção

VIGOR DA COPA: Vigorosa

SITUAÇÃO DA VIA: Canteiro Ajardinado

FACE Sul

OBSERVAÇÕES GERAIS:

PLANOS
ENGENHARIA

FICHA DE CADASTRAMENTO ARBÓREO

FOTOS:



PLANOS
ENGENHARIA

FICHA DE CADASTRAMENTO ARBÓREO

FICHA: 1356 DATA: 09/06/2021

UTM X 273524 UTM Y 7464668 REGIÃO DE CADASTRAMENTO A-03

ENDEREÇO: Rua Jasmim, 320, Bairro - Jd. Boa Vista

INFORMAÇÕES DO EXEMPLAR

NOME POPULAR: Ipê-amarelo

NOME CIENTÍFICO: *Handroanthus chrysotrichus*

ORIGEM: Nativa

CAP (cm): 35 ALTURA (m): 5

INFORMAÇÕES GERAIS

SITUAÇÃO FITOSSANITÁRIA GERAL:

- [ ] Fungos/Pragas/Outros
- [ ] Vandalismo
- [ ] Sistema Radicular Exposto
- [ ] Inclinação Acentuada
- [ ] Risco de Queda
- [ ] Poda Drástica

PRESENÇA PRÓXIMA DE:

- [ ] Poste
- [ ] Rede Elétrica
- [ ] Rede Subterrânea
- [ ] Construção

VIGOR DA COPA: Vigorosa

SITUAÇÃO DA VIA: Canteiro Ajardinado

FACE Sul

OBSERVAÇÕES GERAIS:

PLANOS
ENGENHARIA

FICHA DE CADASTRAMENTO ARBÓREO

FOTOS:



PLANOS
ENGENHARIA

FICHA DE CADASTRAMENTO ARBÓREO

FICHA: 1357 DATA: 09/06/2021

UTM X 273521 UTM Y 7464667 REGIÃO DE CADASTRAMENTO A-03

ENDEREÇO: Rua Jasmim, 320, Bairro - Jd. Boa Vista

INFORMAÇÕES DO EXEMPLAR

NOME POPULAR: Ipê-amarelo

NOME CIENTÍFICO: *Handroanthus chrysotrichus*

ORIGEM: Nativa

CAP (cm): 19 ALTURA (m): 5

INFORMAÇÕES GERAIS

SITUAÇÃO FITOSSANITÁRIA GERAL:

- [ ] Fungos/Pragas/Outros
- [ ] Vandalismo
- [ ] Sistema Radicular Exposto
- [ ] Inclinação Acentuada
- [ ] Risco de Queda
- [ ] Poda Drástica

PRESENÇA PRÓXIMA DE:

- [ ] Poste
- [ ] Rede Elétrica
- [ ] Rede Subterrânea
- [ ] Construção

VIGOR DA COPA: Vigorosa

SITUAÇÃO DA VIA: Canteiro Ajardinado

FACE Sul

OBSERVAÇÕES GERAIS:

PLANOS
ENGENHARIA

FICHA DE CADASTRAMENTO ARBÓREO

FOTOS:



PLANOS
ENGENHARIA

FICHA DE CADASTRAMENTO ARBÓREO

FICHA: 1358 DATA: 09/06/2021

UTM X 273518 UTM Y 7464664 REGIÃO DE CADASTRAMENTO A-03

ENDEREÇO: Rua Jasmim, 320, Bairro - Jd. Boa Vista

INFORMAÇÕES DO EXEMPLAR

NOME POPULAR: Ipê-amarelo

NOME CIENTÍFICO: *Handroanthus chrysotrichus*

ORIGEM: Nativa

CAP (cm): 47 ALTURA (m): 5

INFORMAÇÕES GERAIS

SITUAÇÃO FITOSSANITÁRIA GERAL:

- [ ] Fungos/Pragas/Outros
- [ ] Vandalismo
- [ ] Sistema Radicular Exposto
- [ ] Inclinação Acentuada
- [ ] Risco de Queda
- [ ] Poda Drástica

PRESENÇA PRÓXIMA DE:

- [ ] Poste
- [ ] Rede Elétrica
- [ ] Rede Subterrânea
- [ ] Construção

VIGOR DA COPA: Vigorosa

SITUAÇÃO DA VIA: Canteiro Ajardinado

FACE Sul

OBSERVAÇÕES GERAIS:

PLANOS
ENGENHARIA

FICHA DE CADASTRAMENTO ARBÓREO

FOTOS:



PLANOS
ENGENHARIA

FICHA DE CADASTRAMENTO ARBÓREO

FICHA: 1359 DATA: 09/06/2021

UTM X 273514 UTM Y 7464663 REGIÃO DE CADASTRAMENTO A-03

ENDEREÇO: Rua Jasmim, 320, Bairro - Jd. Boa Vista

INFORMAÇÕES DO EXEMPLAR

NOME POPULAR: Ipê-amarelo

NOME CIENTÍFICO: *Handroanthus chrysotrichus*

ORIGEM: Nativa

CAP (cm): 38 ALTURA (m): 5

INFORMAÇÕES GERAIS

SITUAÇÃO FITOSSANITÁRIA GERAL:

- [ ] Fungos/Pragas/Outros
- [ ] Vandalismo
- [ ] Sistema Radicular Exposto
- [ ] Inclinação Acentuada
- [ ] Risco de Queda
- [ ] Poda Drástica

PRESENÇA PRÓXIMA DE:

- [ ] Poste
- [ ] Rede Elétrica
- [ ] Rede Subterrânea
- [ ] Construção

VIGOR DA COPA: Vigorosa

SITUAÇÃO DA VIA: Canteiro Ajardinado

FACE Sul

OBSERVAÇÕES GERAIS:

PLANOS
ENGENHARIA

FICHA DE CADASTRAMENTO ARBÓREO

FOTOS:



PLANOS
ENGENHARIA

FICHA DE CADASTRAMENTO ARBÓREO

FICHA: 1360 DATA: 09/06/2021

UTM X 273512 UTM Y 7464661 REGIÃO DE CADASTRAMENTO A-03

ENDEREÇO: Rua Jasmim, 320, Bairro - Jd. Boa Vista

INFORMAÇÕES DO EXEMPLAR

NOME POPULAR: Ipê-amarelo

NOME CIENTÍFICO: *Handroanthus chrysotrichus*

ORIGEM: Nativa

CAP (cm): 16 ALTURA (m): 5

INFORMAÇÕES GERAIS

SITUAÇÃO FITOSSANITÁRIA GERAL:

- [ ] Fungos/Pragas/Outros
- [ ] Vandalismo
- [ ] Sistema Radicular Exposto
- [ ] Inclinação Acentuada
- [ ] Risco de Queda
- [ ] Poda Drástica

PRESENÇA PRÓXIMA DE:

- [ ] Poste
- [ ] Rede Elétrica
- [ ] Rede Subterrânea
- [ ] Construção

VIGOR DA COPA: Vigorosa

SITUAÇÃO DA VIA: Canteiro Ajardinado

FACE Sul

OBSERVAÇÕES GERAIS:

PLANOS
ENGENHARIA

FICHA DE CADASTRAMENTO ARBÓREO

FOTOS:



PLANOS
ENGENHARIA

FICHA DE CADASTRAMENTO ARBÓREO

FICHA: 1361 DATA: 09/06/2021

UTM X 273508 UTM Y 7464658 REGIÃO DE CADASTRAMENTO A-03

ENDEREÇO: Rua Jasmim, 320, Bairro - Jd. Boa Vista

INFORMAÇÕES DO EXEMPLAR

NOME POPULAR: Ipê-amarelo

NOME CIENTÍFICO: *Handroanthus chrysotrichus*

ORIGEM: Nativa

CAP (cm): 38 ALTURA (m): 5

INFORMAÇÕES GERAIS

SITUAÇÃO FITOSSANITÁRIA GERAL:

- [ ] Fungos/Pragas/Outros
- [ ] Vandalismo
- [ ] Sistema Radicular Exposto
- [ ] Inclinação Acentuada
- [ ] Risco de Queda
- [ ] Poda Drástica

PRESENÇA PRÓXIMA DE:

- [ ] Poste
- [ ] Rede Elétrica
- [ ] Rede Subterrânea
- [ ] Construção

VIGOR DA COPA: Vigorosa

SITUAÇÃO DA VIA: Canteiro Ajardinado

FACE Sul

OBSERVAÇÕES GERAIS:

PLANOS
ENGENHARIA

FICHA DE CADASTRAMENTO ARBÓREO

FOTOS:



PLANOS
ENGENHARIA

FICHA DE CADASTRAMENTO ARBÓREO

FICHA: 1362 DATA: 09/06/2021

UTM X 273504 UTM Y 7464656 REGIÃO DE CADASTRAMENTO A-03

ENDEREÇO: Rua Jasmim, 320, Bairro - Jd. Boa Vista

INFORMAÇÕES DO EXEMPLAR

NOME POPULAR: Ipê-amarelo

NOME CIENTÍFICO: *Handroanthus chrysotrichus*

ORIGEM: Nativa

CAP (cm): 31;31 ALTURA (m): 5

INFORMAÇÕES GERAIS

SITUAÇÃO FITOSSANITÁRIA GERAL:

- [ ] Fungos/Pragas/Outros
- [ ] Vandalismo
- [ ] Sistema Radicular Exposto
- [ ] Inclinação Acentuada
- [ ] Risco de Queda
- [ ] Poda Drástica

PRESENÇA PRÓXIMA DE:

- [ ] Poste
- [ ] Rede Elétrica
- [ ] Rede Subterrânea
- [ ] Construção

VIGOR DA COPA: Vigorosa

SITUAÇÃO DA VIA: Canteiro Ajardinado

FACE Sul

OBSERVAÇÕES GERAIS:

PLANOS
ENGENHARIA

FICHA DE CADASTRAMENTO ARBÓREO

FOTOS:



PLANOS
ENGENHARIA

FICHA DE CADASTRAMENTO ARBÓREO

FICHA: 1363 DATA: 09/06/2021

UTM X 273500 UTM Y 7464653 REGIÃO DE CADASTRAMENTO A-03

ENDEREÇO: Rua Jasmim, 320, Bairro - Jd. Boa Vista

INFORMAÇÕES DO EXEMPLAR

NOME POPULAR: Ipê-amarelo

NOME CIENTÍFICO: *Handroanthus chrysotrichus*

ORIGEM: Nativa

CAP (cm): 16;16 ALTURA (m): 5

INFORMAÇÕES GERAIS

SITUAÇÃO FITOSSANITÁRIA GERAL:

- [ ] Fungos/Pragas/Outros
- [ ] Vandalismo
- [ ] Sistema Radicular Exposto
- [ ] Inclinação Acentuada
- [ ] Risco de Queda
- [ ] Poda Drástica

PRESENÇA PRÓXIMA DE:

- [x] Poste
- [x] Rede Elétrica
- [ ] Rede Subterrânea
- [ ] Construção

VIGOR DA COPA: Vigorosa

SITUAÇÃO DA VIA: Canteiro Ajardinado

FACE Sul

OBSERVAÇÕES GERAIS:

PLANOS
ENGENHARIA

FICHA DE CADASTRAMENTO ARBÓREO

FOTOS:



FICHA DE CADASTRAMENTO ARBÓREO

FICHA: 1364 DATA: 09/06/2021

UTM X 273482 UTM Y 7464641 REGIÃO DE CADASTRAMENTO A-03

ENDEREÇO: Rua Jasmim, 100, Bairro - Jd. Boa Vista

INFORMAÇÕES DO EXEMPLAR

NOME POPULAR: Flamboyant-mirim

NOME CIENTÍFICO: *Caesalpinia pulcherrima*

ORIGEM: Exótica

CAP (cm): ALTURA (m): 2

INFORMAÇÕES GERAIS

SITUAÇÃO FITOSSANITÁRIA GERAL:

- [ ] Fungos/Pragas/Outros
- [ ] Vandalismo
- [ ] Sistema Radicular Exposto
- [ ] Inclinação Acentuada
- [ ] Risco de Queda
- [ ] Poda Drástica

PRESENÇA PRÓXIMA DE:

- [ ] Poste
- [ ] Rede Subterrânea
- [x] Rede Elétrica
- [ ] Construção

VIGOR DA COPA: Vigorosa

SITUAÇÃO DA VIA: Canteiro Cimentado

FACE Sul

OBSERVAÇÕES GERAIS:

PLANOS
ENGENHARIA

FICHA DE CADASTRAMENTO ARBÓREO

FOTOS:



FICHA DE CADASTRAMENTO ARBÓREO

FICHA: 1365 DATA: 09/06/2021

UTM X 273478 UTM Y 7464638 REGIÃO DE CADASTRAMENTO A-03

ENDEREÇO: Rua Jasmim, 100, Bairro - Jd. Boa Vista

INFORMAÇÕES DO EXEMPLAR

NOME POPULAR: Flamboyant-mirim

NOME CIENTÍFICO: *Caesalpinia pulcherrima*

ORIGEM: Exótica

CAP (cm): 25 ALTURA (m): 4

INFORMAÇÕES GERAIS

SITUAÇÃO FITOSSANITÁRIA GERAL:

- ☐ Fungos/Pragas/Outros
- ☐ Vandalismo
- ☐ Sistema Radicular Exposto
- ☐ Inclinação Acentuada
- ☐ Risco de Queda
- ☐ Poda Drástica

PRESENÇA PRÓXIMA DE:

- ☐ Poste
- ☐ Rede Elétrica
- ☐ Rede Subterrânea
- ☐ Construção

VIGOR DA COPA: Vigorosa

SITUAÇÃO DA VIA: Canteiro Cimentado

FACE Sul

OBSERVAÇÕES GERAIS:

PLANOS
ENGENHARIA

FICHA DE CADASTRAMENTO ARBÓREO

FOTOS:



FICHA DE CADASTRAMENTO ARBÓREO

FICHA: 1366 DATA: 09/06/2021

UTM X 273475 UTM Y 7464637 REGIÃO DE CADASTRAMENTO A-03

ENDEREÇO: Rua Jasmim, 100, Bairro - Jd. Boa Vista

INFORMAÇÕES DO EXEMPLAR

NOME POPULAR: Flamboyant-mirim

NOME CIENTÍFICO: *Caesalpinia pulcherrima*

ORIGEM: Exótica

CAP (cm): 25;25 ALTURA (m): 4

INFORMAÇÕES GERAIS

SITUAÇÃO FITOSSANITÁRIA GERAL:

- ☐ Fungos/Pragas/Outros
- ☐ Vandalismo
- ☐ Sistema Radicular Exposto
- ☐ Inclinação Acentuada
- ☐ Risco de Queda
- ☐ Poda Drástica

PRESENÇA PRÓXIMA DE:

- ☐ Poste
- ☐ Rede Elétrica
- ☐ Rede Subterrânea
- ☐ Construção

VIGOR DA COPA: Vigorosa

SITUAÇÃO DA VIA: Canteiro Cimentado

FACE Sul

OBSERVAÇÕES GERAIS:

PLANOS
ENGENHARIA

FICHA DE CADASTRAMENTO ARBÓREO

FOTOS:





FICHA DE CADASTRAMENTO ARBÓREO

FICHA: 1367 DATA: 09/06/2021

UTM X 273469 UTM Y 7464632 REGIÃO DE CADASTRAMENTO A-03

ENDEREÇO: Rua Jasmim, 100, Bairro - Jd. Boa Vista

INFORMAÇÕES DO EXEMPLAR

NOME POPULAR: Flamboyant-mirim

NOME CIENTÍFICO: *Caesalpinia pulcherrima*

ORIGEM: Exótica

CAP (cm): 16;16 ALTURA (m): 3

INFORMAÇÕES GERAIS

SITUAÇÃO FITOSSANITÁRIA GERAL:

- ☐ Fungos/Pragas/Outros
- ☐ Vandalismo
- ☐ Sistema Radicular Exposto
- ☐ Inclinação Acentuada
- ☐ Risco de Queda
- ☐ Poda Drástica

PRESENÇA PRÓXIMA DE:

- ☐ Poste
- ☐ Rede Elétrica
- ☐ Rede Subterrânea
- ☐ Construção

VIGOR DA COPA: Vigorosa

SITUAÇÃO DA VIA: Canteiro Cimentado

FACE Sul

OBSERVAÇÕES GERAIS:

PLANOS
ENGENHARIA

FICHA DE CADASTRAMENTO ARBÓREO

FOTOS:





FICHA DE CADASTRAMENTO ARBÓREO

FICHA: 1368 DATA: 09/06/2021

UTM X 273461 UTM Y 7464627 REGIÃO DE CADASTRAMENTO A-03

ENDEREÇO: Rua Jasmim, 100, Bairro - Jd. Boa Vista

INFORMAÇÕES DO EXEMPLAR

NOME POPULAR: Flamboyant-mirim

NOME CIENTÍFICO: *Caesalpinia pulcherrima*

ORIGEM: Exótica

CAP (cm): ALTURA (m): 3

INFORMAÇÕES GERAIS

SITUAÇÃO FITOSSANITÁRIA GERAL:

- [ ] Fungos/Pragas/Outros
- [ ] Vandalismo
- [ ] Sistema Radicular Exposto
- [ ] Inclinação Acentuada
- [ ] Risco de Queda
- [ ] Poda Drástica

PRESENÇA PRÓXIMA DE:

- [ ] Poste
- [ ] Rede Elétrica
- [ ] Rede Subterrânea
- [ ] Construção

VIGOR DA COPA: Vigorosa

SITUAÇÃO DA VIA: Canteiro Cimentado

FACE Sul

OBSERVAÇÕES GERAIS:

PLANOS
ENGENHARIA

FICHA DE CADASTRAMENTO ARBÓREO

FOTOS:





PLANOS ENGENHARIA

FICHA DE CADASTRAMENTO ARBÓREO

FICHA: 1369 DATA: 09/06/2021

UTM X 273453 UTM Y 7464623 REGIÃO DE CADASTRAMENTO A-03

ENDEREÇO: Rua Jasmim, 100, Bairro - Jd. Boa Vista

INFORMAÇÕES DO EXEMPLAR

NOME POPULAR: Flamboyant-mirim

NOME CIENTÍFICO: *Caesalpinia pulcherrima*

ORIGEM: Exótica

CAP (cm): 22;19 ALTURA (m): 3

INFORMAÇÕES GERAIS

SITUAÇÃO FITOSSANITÁRIA GERAL:

- ☐ Fungos/Pragas/Outros
- ☐ Vandalismo
- ☐ Sistema Radicular Exposto
- ☐ Inclinação Acentuada
- ☐ Risco de Queda
- ☐ Poda Drástica

PRESENÇA PRÓXIMA DE:

- ☐ Poste
- ☐ Rede Elétrica
- ☐ Rede Subterrânea
- ☐ Construção

VIGOR DA COPA: Vigorosa

SITUAÇÃO DA VIA: Canteiro Cimentado

FACE Sul

OBSERVAÇÕES GERAIS:

PLANOS
ENGENHARIA

FICHA DE CADASTRAMENTO ARBÓREO

FOTOS:





FICHA DE CADASTRAMENTO ARBÓREO

FICHA: 1370 DATA: 09/06/2021

UTM X 273441 UTM Y 7464614 REGIÃO DE CADASTRAMENTO A-03

ENDEREÇO: Rua Jasmim, 100, Bairro - Jd. Boa Vista

INFORMAÇÕES DO EXEMPLAR

NOME POPULAR: Ligustrum

NOME CIENTÍFICO: *Ligustrum lucidum*

ORIGEM: Exótica

CAP (cm): 85 ALTURA (m): 3

INFORMAÇÕES GERAIS

SITUAÇÃO FITOSSANITÁRIA GERAL:

- ☐ Fungos/Pragas/Outros
- ☐ Vandalismo
- ☐ Sistema Radicular Exposto
- ☐ Inclinação Acentuada
- ☐ Risco de Queda
- ☐ Poda Drástica

PRESENÇA PRÓXIMA DE:

- ☐ Poste
- ☐ Rede Elétrica
- ☐ Rede Subterrânea
- ☐ Construção

VIGOR DA COPA: Vigorosa

SITUAÇÃO DA VIA: Canteiro Cimentado

FACE Sul

OBSERVAÇÕES GERAIS:

PLANOS
ENGENHARIA

FICHA DE CADASTRAMENTO ARBÓREO

FOTOS:





FICHA DE CADASTRAMENTO ARBÓREO

FICHA: 1371 DATA: 09/06/2021

UTM X 273410 UTM Y 7464594 REGIÃO DE CADASTRAMENTO A-03

ENDEREÇO: Rua Jasmim, 200, Bairro - Jd. Boa Vista

INFORMAÇÕES DO EXEMPLAR

NOME POPULAR: Figueira-benjamim

NOME CIENTÍFICO: *Ficus benjamina*

ORIGEM: Exótica

CAP (cm): 229 ALTURA (m): 8

INFORMAÇÕES GERAIS

SITUAÇÃO FITOSSANITÁRIA GERAL:

- [ ] Fungos/Pragas/Outros
- [ ] Vandalismo
- [x] Sistema Radicular Exposto
- [ ] Inclinação Acentuada
- [ ] Risco de Queda
- [ ] Poda Drástica

PRESENÇA PRÓXIMA DE:

- [ ] Poste
- [ ] Rede Elétrica
- [ ] Rede Subterrânea
- [ ] Construção

VIGOR DA COPA: Vigorosa

SITUAÇÃO DA VIA: Canteiro Ajardinado

FACE Sul

OBSERVAÇÕES GERAIS:

PLANOS
ENGENHARIA

FICHA DE CADASTRAMENTO ARBÓREO

FOTOS:





FICHA DE CADASTRAMENTO ARBÓREO

FICHA: 1372 DATA: 09/06/2021

UTM X 273405 UTM Y 7464591 REGIÃO DE CADASTRAMENTO A-03

ENDEREÇO: Rua Jasmim, 200, Bairro - Jd. Boa Vista

INFORMAÇÕES DO EXEMPLAR

NOME POPULAR: Figueira-benjamim

NOME CIENTÍFICO: *Ficus benjamina*

ORIGEM: Exótica

CAP (cm): 229 ALTURA (m): 8

INFORMAÇÕES GERAIS

SITUAÇÃO FITOSSANITÁRIA GERAL:

- [ ] Fungos/Pragas/Outros
- [ ] Vandalismo
- [x] Sistema Radicular Exposto
- [ ] Inclinação Acentuada
- [ ] Risco de Queda
- [ ] Poda Drástica

PRESENÇA PRÓXIMA DE:

- [ ] Poste
- [ ] Rede Elétrica
- [ ] Rede Subterrânea
- [ ] Construção

VIGOR DA COPA: Vigorosa

SITUAÇÃO DA VIA: Canteiro Ajardinado

FACE Sul

OBSERVAÇÕES GERAIS:

PLANOS
ENGENHARIA

FICHA DE CADASTRAMENTO ARBÓREO

FOTOS:





PLANOS
ENGENHARIA

FICHA DE CADASTRAMENTO ARBÓREO

FICHA: 1373 DATA: 09/06/2021

UTM X 273401 UTM Y 7464588 REGIÃO DE CADASTRAMENTO A-03

ENDEREÇO: Rua Jasmim, 200, Bairro - Jd. Boa Vista

INFORMAÇÕES DO EXEMPLAR

NOME POPULAR: Pata-de-vaca

NOME CIENTÍFICO: *Bauhinia forficata*

ORIGEM: Nativa

CAP (cm): 69 ALTURA (m): 5

INFORMAÇÕES GERAIS

SITUAÇÃO FITOSSANITÁRIA GERAL:

- [ ] Fungos/Pragas/Outros
- [ ] Vandalismo
- [ ] Sistema Radicular Exposto
- [ ] Inclinação Acentuada
- [ ] Risco de Queda
- [ ] Poda Drástica

PRESENÇA PRÓXIMA DE:

- [ ] Poste
- [ ] Rede Subterrânea
- [x] Rede Elétrica
- [ ] Construção

VIGOR DA COPA: Vigorosa

SITUAÇÃO DA VIA: Canteiro Cimentado

FACE Sul

OBSERVAÇÕES GERAIS:

PLANOS
ENGENHARIA

FICHA DE CADASTRAMENTO ARBÓREO

FOTOS:





PLANOS
ENGENHARIA

FICHA DE CADASTRAMENTO ARBÓREO

FICHA: 1374 DATA: 09/06/2021

UTM X 273385 UTM Y 7464577 REGIÃO DE CADASTRAMENTO A-03

ENDEREÇO: Rua Jasmim, 240, Bairro - Jd. Boa Vista

INFORMAÇÕES DO EXEMPLAR

NOME POPULAR: Primavera

NOME CIENTÍFICO: *Bougainvillea glabra*

ORIGEM: Nativa

CAP (cm): 22;22 ALTURA (m): 5

INFORMAÇÕES GERAIS

SITUAÇÃO FITOSSANITÁRIA GERAL:

- ☐ Fungos/Pragas/Outros
- ☐ Vandalismo
- ☐ Sistema Radicular Exposto
- ☐ Inclinação Acentuada
- ☐ Risco de Queda
- ☐ Poda Drástica

PRESENÇA PRÓXIMA DE:

- ☐ Poste
- ☐ Rede Elétrica
- ☐ Rede Subterrânea
- ☐ Construção

VIGOR DA COPA: Vigorosa

SITUAÇÃO DA VIA: Canteiro Cimentado

FACE Sul

OBSERVAÇÕES GERAIS:

PLANOS
ENGENHARIA

FICHA DE CADASTRAMENTO ARBÓREO

FOTOS:



PLANOS
ENGENHARIA

FICHA DE CADASTRAMENTO ARBÓREO

FICHA: 1375 DATA: 09/06/2021

UTM X 273379 UTM Y 7464573 REGIÃO DE CADASTRAMENTO A-03

ENDEREÇO: Rua Jasmim, 240, Bairro - Jd. Boa Vista

INFORMAÇÕES DO EXEMPLAR

NOME POPULAR: Primavera

NOME CIENTÍFICO: *Bougainvillea glabra*

ORIGEM: Nativa

CAP (cm): 19;19;16 ALTURA (m): 5

INFORMAÇÕES GERAIS

SITUAÇÃO FITOSSANITÁRIA GERAL:

- ☐ Fungos/Pragas/Outros
- ☐ Vandalismo
- ☐ Sistema Radicular Exposto
- ☐ Inclinação Acentuada
- ☐ Risco de Queda
- ☐ Poda Drástica

PRESENÇA PRÓXIMA DE:

- ☐ Poste
- ☐ Rede Elétrica
- ☐ Rede Subterrânea
- ☐ Construção

VIGOR DA COPA: Vigorosa

SITUAÇÃO DA VIA: Canteiro Cimentado

FACE Sul

OBSERVAÇÕES GERAIS:

PLANOS
ENGENHARIA

FICHA DE CADASTRAMENTO ARBÓREO

FOTOS:



PLANOS
ENGENHARIA

FICHA DE CADASTRAMENTO ARBÓREO

FICHA: 1376 DATA: 09/06/2021

UTM X 273376 UTM Y 7464572 REGIÃO DE CADASTRAMENTO A-03

ENDEREÇO: Rua Jasmim, 240, Bairro - Jd. Boa Vista

INFORMAÇÕES DO EXEMPLAR

NOME POPULAR: Jasmim-café

NOME CIENTÍFICO: *Tabernaemontana divaricata*

ORIGEM: Exótica

CAP (cm): 16;16 ALTURA (m): 2

INFORMAÇÕES GERAIS

SITUAÇÃO FITOSSANITÁRIA GERAL:

- ☐ Fungos/Pragas/Outros
- ☐ Vandalismo
- ☐ Sistema Radicular Exposto
- ☐ Inclinação Acentuada
- ☐ Risco de Queda
- ☐ Poda Drástica

PRESENÇA PRÓXIMA DE:

- ☐ Poste
- ☐ Rede Elétrica
- ☐ Rede Subterrânea
- ☐ Construção

VIGOR DA COPA: Vigorosa

SITUAÇÃO DA VIA: Canteiro Cimentado

FACE Sul

OBSERVAÇÕES GERAIS:

PLANOS
ENGENHARIA

FICHA DE CADASTRAMENTO ARBÓREO

FOTOS:



PLANOS
ENGENHARIA

FICHA DE CADASTRAMENTO ARBÓREO

FICHA: 1377 DATA: 09/06/2021

UTM X 273367 UTM Y 7464565 REGIÃO DE CADASTRAMENTO A-03

ENDEREÇO: Rua Jasmim, 240, Bairro - Jd. Boa Vista

INFORMAÇÕES DO EXEMPLAR

NOME POPULAR: Quaresmeira

NOME CIENTÍFICO: *Pleroma granulosum*

ORIGEM: Nativa

CAP (cm): ALTURA (m): 2

INFORMAÇÕES GERAIS

SITUAÇÃO FITOSSANITÁRIA GERAL:

- ☐ Fungos/Pragas/Outros
- ☐ Vandalismo
- ☐ Sistema Radicular Exposto
- ☐ Inclinação Acentuada
- ☐ Risco de Queda
- ☐ Poda Drástica

PRESENÇA PRÓXIMA DE:

- ☐ Poste
- ☐ Rede Elétrica
- ☐ Rede Subterrânea
- ☐ Construção

VIGOR DA COPA: Vigorosa

SITUAÇÃO DA VIA: Canteiro Cimentado

FACE Sul

OBSERVAÇÕES GERAIS:

PLANOS
ENGENHARIA

FICHA DE CADASTRAMENTO ARBÓREO

FOTOS:



FICHA DE CADASTRAMENTO ARBÓREO

FICHA: 1378 DATA: 09/06/2021

UTM X 273352 UTM Y 7464554 REGIÃO DE CADASTRAMENTO A-03

ENDEREÇO: Rua Jasmim, 317, Bairro - Jd. Boa Vista

INFORMAÇÕES DO EXEMPLAR

NOME POPULAR: Dracena-tricolor

NOME CIENTÍFICO: *Dracaena marginata*

ORIGEM: Exótica

CAP (cm): ALTURA (m): 2

INFORMAÇÕES GERAIS

SITUAÇÃO FITOSSANITÁRIA GERAL:

- [ ] Fungos/Pragas/Outros
- [ ] Vandalismo
- [ ] Sistema Radicular Exposto
- [ ] Inclinação Acentuada
- [ ] Risco de Queda
- [ ] Poda Drástica

PRESENÇA PRÓXIMA DE:

- [ ] Poste
- [ ] Rede Elétrica
- [ ] Rede Subterrânea
- [ ] Construção

VIGOR DA COPA: Vigorosa

SITUAÇÃO DA VIA: Canteiro Ajardinado

FACE Sul

OBSERVAÇÕES GERAIS:

PLANOS
ENGENHARIA

FICHA DE CADASTRAMENTO ARBÓREO

FOTOS:



FICHA DE CADASTRAMENTO ARBÓREO

FICHA: 1379 DATA: 09/06/2021

UTM X 273325 UTM Y 7464539 REGIÃO DE CADASTRAMENTO A-03

ENDEREÇO: Rua Jasmim, 317, Bairro - Jd. Boa Vista

INFORMAÇÕES DO EXEMPLAR

NOME POPULAR: Leucena

NOME CIENTÍFICO: *Leucaena leucocephala*

ORIGEM: Exótica

CAP (cm): ALTURA (m): 2

INFORMAÇÕES GERAIS

SITUAÇÃO FITOSSANITÁRIA GERAL:

- [ ] Fungos/Pragas/Outros
- [ ] Vandalismo
- [ ] Sistema Radicular Exposto
- [ ] Inclinação Acentuada
- [ ] Risco de Queda
- [ ] Poda Drástica

PRESENÇA PRÓXIMA DE:

- [ ] Poste
- [ ] Rede Elétrica
- [ ] Rede Subterrânea
- [ ] Construção

VIGOR DA COPA: Vigorosa

SITUAÇÃO DA VIA: Canteiro Ajardinado

FACE Sul

OBSERVAÇÕES GERAIS:

PLANOS
ENGENHARIA

FICHA DE CADASTRAMENTO ARBÓREO

FOTOS:



PLANOS
ENGENHARIA

FICHA DE CADASTRAMENTO ARBÓREO

FICHA: 1380 DATA: 09/06/2021

UTM X 273309 UTM Y 7464538 REGIÃO DE CADASTRAMENTO A-03

ENDEREÇO: Rua dos Manacás, 317, Bairro - Jd. Boa Vista

INFORMAÇÕES DO EXEMPLAR

NOME POPULAR: Dracena-tricolor

NOME CIENTÍFICO: *Dracaena marginata*

ORIGEM: Exótica

CAP (cm): ALTURA (m): 2

INFORMAÇÕES GERAIS

SITUAÇÃO FITOSSANITÁRIA GERAL:

- ☐ Fungos/Pragas/Outros
- ☐ Vandalismo
- ☐ Sistema Radicular Exposto
- ☐ Inclinação Acentuada
- ☐ Risco de Queda
- ☐ Poda Drástica

PRESENÇA PRÓXIMA DE:

- ☐ Poste
- ☐ Rede Elétrica
- ☐ Rede Subterrânea
- ☐ Construção

VIGOR DA COPA: Vigorosa

SITUAÇÃO DA VIA: Canteiro Ajardinado

FACE Oeste

OBSERVAÇÕES GERAIS:

PLANOS
ENGENHARIA

FICHA DE CADASTRAMENTO ARBÓREO

FOTOS:



PLANOS
ENGENHARIA

FICHA DE CADASTRAMENTO ARBÓREO

FICHA: 1381 DATA: 09/06/2021

UTM X 273307 UTM Y 7464542 REGIÃO DE CADASTRAMENTO A-03

ENDEREÇO: Rua dos Manacás, 317, Bairro - Jd. Boa Vista

INFORMAÇÕES DO EXEMPLAR

NOME POPULAR: Dracena-tricolor

NOME CIENTÍFICO: *Dracaena marginata*

ORIGEM: Exótica

CAP (cm): ALTURA (m): 2

INFORMAÇÕES GERAIS

SITUAÇÃO FITOSSANITÁRIA GERAL:

- ☐ Fungos/Pragas/Outros
- ☐ Vandalismo
- ☐ Sistema Radicular Exposto
- ☐ Inclinação Acentuada
- ☐ Risco de Queda
- ☐ Poda Drástica

PRESENÇA PRÓXIMA DE:

- ☐ Poste
- ☐ Rede Elétrica
- ☐ Rede Subterrânea
- ☐ Construção

VIGOR DA COPA: Vigorosa

SITUAÇÃO DA VIA: Canteiro Ajardinado

FACE Oeste

OBSERVAÇÕES GERAIS:

PLANOS
ENGENHARIA

FICHA DE CADASTRAMENTO ARBÓREO

FOTOS:



FICHA DE CADASTRAMENTO ARBÓREO

FICHA: 1382 DATA: 09/06/2021

UTM X 273304 UTM Y 7464547 REGIÃO DE CADASTRAMENTO A-03

ENDEREÇO: Rua dos Manacás, 317, Bairro - Jd. Boa Vista

INFORMAÇÕES DO EXEMPLAR

NOME POPULAR: Dracena

NOME CIENTÍFICO: *Dracaena fragrans*

ORIGEM: Exótica

CAP (cm): ALTURA (m): 2

INFORMAÇÕES GERAIS

SITUAÇÃO FITOSSANITÁRIA GERAL:

- ☐ Fungos/Pragas/Outros
- ☐ Vandalismo
- ☐ Sistema Radicular Exposto
- ☐ Inclinação Acentuada
- ☐ Risco de Queda
- ☐ Poda Drástica

PRESENÇA PRÓXIMA DE:

- ☐ Poste
- ☐ Rede Elétrica
- ☐ Rede Subterrânea
- ☐ Construção

VIGOR DA COPA: Vigorosa

SITUAÇÃO DA VIA: Canteiro Ajardinado

FACE Oeste

OBSERVAÇÕES GERAIS:

PLANOS
ENGENHARIA

FICHA DE CADASTRAMENTO ARBÓREO

FOTOS:



FICHA DE CADASTRAMENTO ARBÓREO

FICHA: 1383 DATA: 09/06/2021

UTM X 273263 UTM Y 7464624 REGIÃO DE CADASTRAMENTO A-03

ENDEREÇO: Rua Calêndulas, 397, Bairro - Jd. Boa Vista

INFORMAÇÕES DO EXEMPLAR

NOME POPULAR: Amendoim-bravo

NOME CIENTÍFICO: *Pterogyne nitens*

ORIGEM: Nativa

CAP (cm): 138 ALTURA (m): 4

INFORMAÇÕES GERAIS

SITUAÇÃO FITOSSANITÁRIA GERAL:

- [ ] Fungos/Pragas/Outros
- [ ] Vandalismo
- [ ] Sistema Radicular Exposto
- [ ] Inclinação Acentuada
- [ ] Risco de Queda
- [x] Poda Drástica

PRESENÇA PRÓXIMA DE:

- [ ] Poste
- [ ] Rede Elétrica
- [ ] Rede Subterrânea
- [ ] Construção

VIGOR DA COPA: Não Vigorosa

SITUAÇÃO DA VIA: Canteiro Ajardinado

FACE Norte

OBSERVAÇÕES GERAIS:

PLANOS
ENGENHARIA

FICHA DE CADASTRAMENTO ARBÓREO

FOTOS:



FICHA DE CADASTRAMENTO ARBÓREO

FICHA: 1384 DATA: 09/06/2021

UTM X 273267 UTM Y 7464626 REGIÃO DE CADASTRAMENTO A-03

ENDEREÇO: Rua Calêndulas, 397, Bairro - Jd. Boa Vista

INFORMAÇÕES DO EXEMPLAR

NOME POPULAR: Suprimida

NOME CIENTÍFICO:

ORIGEM:

CAP (cm): 185 ALTURA (m): 4

INFORMAÇÕES GERAIS

SITUAÇÃO FITOSSANITÁRIA GERAL:

- [ ] Fungos/Pragas/Outros
- [ ] Vandalismo
- [ ] Sistema Radicular Exposto
- [ ] Inclinação Acentuada
- [ ] Risco de Queda
- [x] Poda Drástica

PRESENÇA PRÓXIMA DE:

- [ ] Poste
- [ ] Rede Elétrica
- [ ] Rede Subterrânea
- [ ] Construção

VIGOR DA COPA: Não Vigorosa

SITUAÇÃO DA VIA: Canteiro Ajardinado

FACE Norte

OBSERVAÇÕES GERAIS:

PLANOS
ENGENHARIA

FICHA DE CADASTRAMENTO ARBÓREO

FOTOS:



FICHA DE CADASTRAMENTO ARBÓREO

FICHA: 1385 DATA: 09/06/2021

UTM X 273431 UTM Y 7464724 REGIÃO DE CADASTRAMENTO A-03

ENDEREÇO: Avenida dos Inajás, 20, Bairro - Jd. Boa Vista

INFORMAÇÕES DO EXEMPLAR

NOME POPULAR: Espirradeira

NOME CIENTÍFICO: *Nerium oleander*

ORIGEM: Exótica

CAP (cm): ALTURA (m): 2

INFORMAÇÕES GERAIS

SITUAÇÃO FITOSSANITÁRIA GERAL:

- ☐ Fungos/Pragas/Outros
- ☐ Vandalismo
- ☐ Sistema Radicular Exposto
- ☐ Inclinação Acentuada
- ☐ Risco de Queda
- ☐ Poda Drástica

PRESENÇA PRÓXIMA DE:

- ☐ Poste
- ☐ Rede Elétrica
- ☐ Rede Subterrânea
- ☐ Construção

VIGOR DA COPA: Vigorosa

SITUAÇÃO DA VIA: Canteiro Ajardinado

FACE Leste

OBSERVAÇÕES GERAIS:

PLANOS
ENGENHARIA

FICHA DE CADASTRAMENTO ARBÓREO

FOTOS:





PLANOS ENGENHARIA

FICHA DE CADASTRAMENTO ARBÓREO

FICHA: 1386 DATA: 09/06/2021

UTM X 273432 UTM Y 7464723 REGIÃO DE CADASTRAMENTO A-03

ENDEREÇO: Avenida dos Inajás, 20, Bairro - Jd. Boa Vista

INFORMAÇÕES DO EXEMPLAR

NOME POPULAR: Quaresmeira

NOME CIENTÍFICO: *Pleroma granulosum*

ORIGEM: Nativa

CAP (cm): 16;16;25;22 ALTURA (m): 3

INFORMAÇÕES GERAIS

SITUAÇÃO FITOSSANITÁRIA GERAL:

- ☐ Fungos/Pragas/Outros
- ☐ Vandalismo
- ☐ Sistema Radicular Exposto
- ☐ Inclinação Acentuada
- ☐ Risco de Queda
- ☐ Poda Drástica

PRESENÇA PRÓXIMA DE:

- ☐ Poste
- ☐ Rede Elétrica
- ☐ Rede Subterrânea
- ☐ Construção

VIGOR DA COPA: Vigorosa

SITUAÇÃO DA VIA: Canteiro Ajardinado

FACE Leste

OBSERVAÇÕES GERAIS:

PLANOS
ENGENHARIA

FICHA DE CADASTRAMENTO ARBÓREO

FOTOS:





PLANOS
ENGENHARIA

FICHA DE CADASTRAMENTO ARBÓREO

FICHA: 1387 DATA: 09/06/2021

UTM X 273435 UTM Y 7464719 REGIÃO DE CADASTRAMENTO A-03

ENDEREÇO: Avenida dos Inajás, 20, Bairro - Jd. Boa Vista

INFORMAÇÕES DO EXEMPLAR

NOME POPULAR: Quaresmeira

NOME CIENTÍFICO: *Pleroma granulosum*

ORIGEM: Nativa

CAP (cm): 35;35;31;31 ALTURA (m): 3

INFORMAÇÕES GERAIS

SITUAÇÃO FITOSSANITÁRIA GERAL:

- ☐ Fungos/Pragas/Outros
- ☐ Vandalismo
- ☐ Sistema Radicular Exposto
- ☐ Inclinação Acentuada
- ☐ Risco de Queda
- ☐ Poda Drástica

PRESENÇA PRÓXIMA DE:

- ☐ Poste
- ☐ Rede Elétrica
- ☐ Rede Subterrânea
- ☐ Construção

VIGOR DA COPA: Vigorosa

SITUAÇÃO DA VIA: Canteiro Ajardinado

FACE Leste

OBSERVAÇÕES GERAIS:

PLANOS
ENGENHARIA

FICHA DE CADASTRAMENTO ARBÓREO

FOTOS:



FICHA DE CADASTRAMENTO ARBÓREO

FICHA: 1388 DATA: 09/06/2021

UTM X 273436 UTM Y 7464717 REGIÃO DE CADASTRAMENTO A-03

ENDEREÇO: Avenida dos Inajás, 20, Bairro - Jd. Boa Vista

INFORMAÇÕES DO EXEMPLAR

NOME POPULAR: Árvore-da-China

NOME CIENTÍFICO: *Koelreuteria bipinnata*

ORIGEM: Exótica

CAP (cm): ALTURA (m): 4

INFORMAÇÕES GERAIS

SITUAÇÃO FITOSSANITÁRIA GERAL:

- [ ] Fungos/Pragas/Outros
- [ ] Vandalismo
- [ ] Sistema Radicular Exposto
- [ ] Inclinação Acentuada
- [ ] Risco de Queda
- [ ] Poda Drástica

PRESENÇA PRÓXIMA DE:

- [ ] Poste
- [ ] Rede Elétrica
- [ ] Rede Subterrânea
- [ ] Construção

VIGOR DA COPA: Vigorosa

SITUAÇÃO DA VIA: Canteiro Ajardinado

FACE Leste

OBSERVAÇÕES GERAIS:

PLANOS
ENGENHARIA

FICHA DE CADASTRAMENTO ARBÓREO

FOTOS:



FICHA DE CADASTRAMENTO ARBÓREO

FICHA: 1389 DATA: 09/06/2021

UTM X 273438 UTM Y 7464726 REGIÃO DE CADASTRAMENTO A-03

ENDEREÇO: Avenida dos Inajás, 20, Bairro - Jd. Boa Vista

INFORMAÇÕES DO EXEMPLAR

NOME POPULAR: Iuca-gigante

NOME CIENTÍFICO: *Yucca gigantea*

ORIGEM: Exótica

CAP (cm): ALTURA (m): 2

INFORMAÇÕES GERAIS

SITUAÇÃO FITOSSANITÁRIA GERAL:

- [ ] Fungos/Pragas/Outros
- [ ] Vandalismo
- [ ] Sistema Radicular Exposto
- [ ] Inclinação Acentuada
- [ ] Risco de Queda
- [ ] Poda Drástica

PRESENÇA PRÓXIMA DE:

- [ ] Poste
- [ ] Rede Elétrica
- [ ] Rede Subterrânea
- [ ] Construção

VIGOR DA COPA: Vigorosa

SITUAÇÃO DA VIA: Canteiro Ajardinado

FACE Leste

OBSERVAÇÕES GERAIS:

PLANOS
ENGENHARIA

FICHA DE CADASTRAMENTO ARBÓREO

FOTOS:



FICHA DE CADASTRAMENTO ARBÓREO

FICHA: 1390 DATA: 09/06/2021

UTM X 273441 UTM Y 7464723 REGIÃO DE CADASTRAMENTO A-03

ENDEREÇO: Avenida dos Inajás, 20, Bairro - Jd. Boa Vista

INFORMAÇÕES DO EXEMPLAR

NOME POPULAR: Iuca-gigante

NOME CIENTÍFICO: *Yucca gigantea*

ORIGEM: Exótica

CAP (cm): ALTURA (m): 2

INFORMAÇÕES GERAIS

SITUAÇÃO FITOSSANITÁRIA GERAL:

- [ ] Fungos/Pragas/Outros
- [ ] Vandalismo
- [ ] Sistema Radicular Exposto
- [ ] Inclinação Acentuada
- [ ] Risco de Queda
- [ ] Poda Drástica

PRESENÇA PRÓXIMA DE:

- [ ] Poste
- [ ] Rede Elétrica
- [ ] Rede Subterrânea
- [ ] Construção

VIGOR DA COPA: Vigorosa

SITUAÇÃO DA VIA: Canteiro Ajardinado

FACE Leste

OBSERVAÇÕES GERAIS:

PLANOS
ENGENHARIA

FICHA DE CADASTRAMENTO ARBÓREO

FOTOS:



FICHA DE CADASTRAMENTO ARBÓREO

FICHA: 1391 DATA: 09/06/2021

UTM X 273442 UTM Y 7464721 REGIÃO DE CADASTRAMENTO A-03

ENDEREÇO: Avenida dos Inajás, 20, Bairro - Jd. Boa Vista

INFORMAÇÕES DO EXEMPLAR

NOME POPULAR: Resedá

NOME CIENTÍFICO: *Lagerstroemia indica*

ORIGEM: Exótica

CAP (cm): ALTURA (m): 2

INFORMAÇÕES GERAIS

SITUAÇÃO FITOSSANITÁRIA GERAL:

- ☐ Fungos/Pragas/Outros
- ☐ Vandalismo
- ☐ Sistema Radicular Exposto
- ☐ Inclinação Acentuada
- ☐ Risco de Queda
- ☐ Poda Drástica

PRESENÇA PRÓXIMA DE:

- ☐ Poste
- ☐ Rede Elétrica
- ☐ Rede Subterrânea
- ☐ Construção

VIGOR DA COPA: Vigorosa

SITUAÇÃO DA VIA: Canteiro Ajardinado

FACE Leste

OBSERVAÇÕES GERAIS:

PLANOS
ENGENHARIA

FICHA DE CADASTRAMENTO ARBÓREO

FOTOS:



FICHA DE CADASTRAMENTO ARBÓREO

FICHA: 1392 DATA: 09/06/2021

UTM X 273444 UTM Y 7464717 REGIÃO DE CADASTRAMENTO A-03

ENDEREÇO: Avenida dos Inajás, 20, Bairro - Jd. Boa Vista

INFORMAÇÕES DO EXEMPLAR

NOME POPULAR: Resedá

NOME CIENTÍFICO: *Lagerstroemia indica*

ORIGEM: Exótica

CAP (cm): ALTURA (m): 2

INFORMAÇÕES GERAIS

SITUAÇÃO FITOSSANITÁRIA GERAL:

- ☐ Fungos/Pragas/Outros
- ☐ Vandalismo
- ☐ Sistema Radicular Exposto
- ☐ Inclinação Acentuada
- ☐ Risco de Queda
- ☐ Poda Drástica

PRESENÇA PRÓXIMA DE:

- ☐ Poste
- ☐ Rede Elétrica
- ☐ Rede Subterrânea
- ☐ Construção

VIGOR DA COPA: Vigorosa

SITUAÇÃO DA VIA: Canteiro Ajardinado

FACE Leste

OBSERVAÇÕES GERAIS:

PLANOS
ENGENHARIA

FICHA DE CADASTRAMENTO ARBÓREO

FOTOS:



FICHA DE CADASTRAMENTO ARBÓREO

FICHA: 1393 DATA: 09/06/2021

UTM X 273446 UTM Y 7464714 REGIÃO DE CADASTRAMENTO A-03

ENDEREÇO: Avenida dos Inajás, 20, Bairro - Jd. Boa Vista

INFORMAÇÕES DO EXEMPLAR

NOME POPULAR: Ipê-amarelo

NOME CIENTÍFICO: *Handroanthus chrysotrichus*

ORIGEM: Nativa

CAP (cm): ALTURA (m): 2

INFORMAÇÕES GERAIS

SITUAÇÃO FITOSSANITÁRIA GERAL:

- [ ] Fungos/Pragas/Outros
- [ ] Vandalismo
- [ ] Sistema Radicular Exposto
- [ ] Inclinação Acentuada
- [ ] Risco de Queda
- [ ] Poda Drástica

PRESENÇA PRÓXIMA DE:

- [ ] Poste
- [ ] Rede Elétrica
- [ ] Rede Subterrânea
- [ ] Construção

VIGOR DA COPA: Vigorosa

SITUAÇÃO DA VIA: Canteiro Ajardinado

FACE Leste

OBSERVAÇÕES GERAIS:

PLANOS
ENGENHARIA

FICHA DE CADASTRAMENTO ARBÓREO

FOTOS:



FICHA DE CADASTRAMENTO ARBÓREO

FICHA: 1394 DATA: 09/06/2021

UTM X 273448 UTM Y 7464712 REGIÃO DE CADASTRAMENTO A-03

ENDEREÇO: Avenida dos Inajás, 20, Bairro - Jd. Boa Vista

INFORMAÇÕES DO EXEMPLAR

NOME POPULAR: Resedá

NOME CIENTÍFICO: *Lagerstroemia indica*

ORIGEM: Exótica

CAP (cm): ALTURA (m): 2

INFORMAÇÕES GERAIS

SITUAÇÃO FITOSSANITÁRIA GERAL:

- [ ] Fungos/Pragas/Outros
- [ ] Vandalismo
- [ ] Sistema Radicular Exposto
- [ ] Inclinação Acentuada
- [ ] Risco de Queda
- [ ] Poda Drástica

PRESENÇA PRÓXIMA DE:

- [ ] Poste
- [ ] Rede Elétrica
- [ ] Rede Subterrânea
- [ ] Construção

VIGOR DA COPA: Vigorosa

SITUAÇÃO DA VIA: Canteiro Ajardinado

FACE Leste

OBSERVAÇÕES GERAIS:

PLANOS
ENGENHARIA

FICHA DE CADASTRAMENTO ARBÓREO

FOTOS:



PLANOS ENGENHARIA

FICHA DE CADASTRAMENTO ARBÓREO

FICHA: 1395 DATA: 09/06/2021

UTM X 273448 UTM Y 7464711 REGIÃO DE CADASTRAMENTO A-03

ENDEREÇO: Avenida dos Inajás, 20, Bairro - Jd. Boa Vista

INFORMAÇÕES DO EXEMPLAR

NOME POPULAR: Ipê-roxo

NOME CIENTÍFICO: *Handroanthus heptaphyllus*

ORIGEM: Nativa

CAP (cm): 25;22;16 ALTURA (m): 2

INFORMAÇÕES GERAIS

SITUAÇÃO FITOSSANITÁRIA GERAL:

- [ ] Fungos/Pragas/Outros
- [ ] Vandalismo
- [ ] Sistema Radicular Exposto
- [ ] Inclinação Acentuada
- [ ] Risco de Queda
- [ ] Poda Drástica

PRESENÇA PRÓXIMA DE:

- [ ] Poste
- [ ] Rede Elétrica
- [ ] Rede Subterrânea
- [ ] Construção

VIGOR DA COPA: Vigorosa

SITUAÇÃO DA VIA: Canteiro Ajardinado

FACE Leste

OBSERVAÇÕES GERAIS:

PLANOS
ENGENHARIA

FICHA DE CADASTRAMENTO ARBÓREO

FOTOS:



PLANOS ENGENHARIA

FICHA DE CADASTRAMENTO ARBÓREO

FICHA: 1396 DATA: 09/06/2021

UTM X 273462 UTM Y 7464690 REGIÃO DE CADASTRAMENTO A-03

ENDEREÇO: Avenida dos Inajás, 60, Bairro - Jd. Boa Vista

INFORMAÇÕES DO EXEMPLAR

NOME POPULAR: Ipê-amarelo

NOME CIENTÍFICO: *Handroanthus chrysotrichus*

ORIGEM: Nativa

CAP (cm): ALTURA (m):

INFORMAÇÕES GERAIS

SITUAÇÃO FITOSSANITÁRIA GERAL:

- [ ] Fungos/Pragas/Outros
- [ ] Vandalismo
- [ ] Sistema Radicular Exposto
- [ ] Inclinação Acentuada
- [ ] Risco de Queda
- [ ] Poda Drástica

PRESENÇA PRÓXIMA DE:

- [ ] Poste
- [ ] Rede Elétrica
- [ ] Rede Subterrânea
- [ ] Construção

VIGOR DA COPA: Vigorosa

SITUAÇÃO DA VIA: Canteiro Ajardinado

FACE Leste

OBSERVAÇÕES GERAIS:

PLANOS
ENGENHARIA

FICHA DE CADASTRAMENTO ARBÓREO

FOTOS:



PLANOS
ENGENHARIA

FICHA DE CADASTRAMENTO ARBÓREO

FICHA: 1397 DATA: 09/06/2021

UTM X 273463 UTM Y 7464688 REGIÃO DE CADASTRAMENTO A-03

ENDEREÇO: Avenida dos Inajás, 60, Bairro - Jd. Boa Vista

INFORMAÇÕES DO EXEMPLAR

NOME POPULAR: Ipê-amarelo

NOME CIENTÍFICO: *Handroanthus chrysotrichus*

ORIGEM: Nativa

CAP (cm): ALTURA (m):

INFORMAÇÕES GERAIS

SITUAÇÃO FITOSSANITÁRIA GERAL:

- [ ] Fungos/Pragas/Outros
- [ ] Vandalismo
- [ ] Sistema Radicular Exposto
- [ ] Inclinação Acentuada
- [ ] Risco de Queda
- [ ] Poda Drástica

PRESENÇA PRÓXIMA DE:

- [ ] Poste
- [ ] Rede Elétrica
- [ ] Rede Subterrânea
- [ ] Construção

VIGOR DA COPA: Vigorosa

SITUAÇÃO DA VIA: Canteiro Ajardinado

FACE Leste

OBSERVAÇÕES GERAIS:

PLANOS
ENGENHARIA

FICHA DE CADASTRAMENTO ARBÓREO

FOTOS:



FICHA DE CADASTRAMENTO ARBÓREO

FICHA: 1398 DATA: 09/06/2021

UTM X 273466 UTM Y 7464685 REGIÃO DE CADASTRAMENTO A-03

ENDEREÇO: Avenida dos Inajás, 60, Bairro - Jd. Boa Vista

INFORMAÇÕES DO EXEMPLAR

NOME POPULAR: Resedá

NOME CIENTÍFICO: *Lagerstroemia indica*

ORIGEM: Exótica

CAP (cm): ALTURA (m): 2

INFORMAÇÕES GERAIS

SITUAÇÃO FITOSSANITÁRIA GERAL:

- [ ] Fungos/Pragas/Outros
- [ ] Vandalismo
- [ ] Sistema Radicular Exposto
- [ ] Inclinação Acentuada
- [ ] Risco de Queda
- [ ] Poda Drástica

PRESENÇA PRÓXIMA DE:

- [ ] Poste
- [ ] Rede Elétrica
- [ ] Rede Subterrânea
- [ ] Construção

VIGOR DA COPA: Vigorosa

SITUAÇÃO DA VIA: Canteiro Ajardinado

FACE Leste

OBSERVAÇÕES GERAIS:

PLANOS
ENGENHARIA

FICHA DE CADASTRAMENTO ARBÓREO

FOTOS:



FICHA DE CADASTRAMENTO ARBÓREO

FICHA: 1399 DATA: 09/06/2021

UTM X 273479 UTM Y 7464663 REGIÃO DE CADASTRAMENTO A-03

ENDEREÇO: Avenida dos Inajás, 100, Bairro - Jd. Boa Vista

INFORMAÇÕES DO EXEMPLAR

NOME POPULAR: Resedá

NOME CIENTÍFICO: *Lagerstroemia indica*

ORIGEM: Exótica

CAP (cm): ALTURA (m): 2

INFORMAÇÕES GERAIS

SITUAÇÃO FITOSSANITÁRIA GERAL:

- [ ] Fungos/Pragas/Outros
- [ ] Vandalismo
- [ ] Sistema Radicular Exposto
- [ ] Inclinação Acentuada
- [ ] Risco de Queda
- [ ] Poda Drástica

PRESENÇA PRÓXIMA DE:

- [ ] Poste
- [ ] Rede Elétrica
- [ ] Rede Subterrânea
- [ ] Construção

VIGOR DA COPA: Vigorosa

SITUAÇÃO DA VIA: Canteiro Ajardinado

FACE Leste

OBSERVAÇÕES GERAIS:

PLANOS
ENGENHARIA

FICHA DE CADASTRAMENTO ARBÓREO

FOTOS:



PLANOS ENGENHARIA

FICHA DE CADASTRAMENTO ARBÓREO

FICHA: 1400 DATA: 09/06/2021

UTM X 273483 UTM Y 7464659 REGIÃO DE CADASTRAMENTO A-03

ENDEREÇO: Avenida dos Inajás, 100, Bairro - Jd. Boa Vista

INFORMAÇÕES DO EXEMPLAR

NOME POPULAR: Ipê-branco

NOME CIENTÍFICO: *Tabebuia roseoalba*

ORIGEM: Nativa

CAP (cm): ALTURA (m):

INFORMAÇÕES GERAIS

SITUAÇÃO FITOSSANITÁRIA GERAL:

- ☐ Fungos/Pragas/Outros
- ☐ Vandalismo
- ☐ Sistema Radicular Exposto
- ☐ Inclinação Acentuada
- ☐ Risco de Queda
- ☐ Poda Drástica

PRESENÇA PRÓXIMA DE:

- ☐ Poste
- ☐ Rede Elétrica
- ☐ Rede Subterrânea
- ☐ Construção

VIGOR DA COPA: Vigorosa

SITUAÇÃO DA VIA: Canteiro Ajardinado

FACE Leste

OBSERVAÇÕES GERAIS:

PLANOS
ENGENHARIA

FICHA DE CADASTRAMENTO ARBÓREO

FOTOS:



PLANOS
ENGENHARIA

FICHA DE CADASTRAMENTO ARBÓREO

FICHA: 1401 DATA: 09/06/2021

UTM X 273486 UTM Y 7464654 REGIÃO DE CADASTRAMENTO A-03

ENDEREÇO: Avenida dos Inajás, 100, Bairro - Jd. Boa Vista

INFORMAÇÕES DO EXEMPLAR

NOME POPULAR: Ipê-amarelo

NOME CIENTÍFICO: *Handroanthus chrysotrichus*

ORIGEM: Nativa

CAP (cm): ALTURA (m):

INFORMAÇÕES GERAIS

SITUAÇÃO FITOSSANITÁRIA GERAL:

- [ ] Fungos/Pragas/Outros
- [ ] Vandalismo
- [ ] Sistema Radicular Exposto
- [ ] Inclinação Acentuada
- [ ] Risco de Queda
- [ ] Poda Drástica

PRESENÇA PRÓXIMA DE:

- [ ] Poste
- [ ] Rede Elétrica
- [ ] Rede Subterrânea
- [ ] Construção

VIGOR DA COPA: Vigorosa

SITUAÇÃO DA VIA: Canteiro Ajardinado

FACE Leste

OBSERVAÇÕES GERAIS:

PLANOS
ENGENHARIA

FICHA DE CADASTRAMENTO ARBÓREO

FOTOS:



FICHA DE CADASTRAMENTO ARBÓREO

FICHA: 1402 DATA: 09/06/2021

UTM X 273495 UTM Y 7464655 REGIÃO DE CADASTRAMENTO A-03

ENDEREÇO: Avenida dos Inajás, 320, Bairro - Jd. Boa Vista

INFORMAÇÕES DO EXEMPLAR

NOME POPULAR: Ipê-amarelo

NOME CIENTÍFICO: *Handroanthus chrysotrichus*

ORIGEM: Nativa

CAP (cm): ALTURA (m):

INFORMAÇÕES GERAIS

SITUAÇÃO FITOSSANITÁRIA GERAL:

- [ ] Fungos/Pragas/Outros
- [ ] Vandalismo
- [ ] Sistema Radicular Exposto
- [ ] Inclinação Acentuada
- [ ] Risco de Queda
- [ ] Poda Drástica

PRESENÇA PRÓXIMA DE:

- [x] Poste
- [x] Rede Elétrica
- [ ] Rede Subterrânea
- [ ] Construção

VIGOR DA COPA: Vigorosa

SITUAÇÃO DA VIA: Canteiro Ajardinado

FACE Oeste

OBSERVAÇÕES GERAIS:

PLANOS
ENGENHARIA

FICHA DE CADASTRAMENTO ARBÓREO

FOTOS:



PLANOS ENGENHARIA

FICHA DE CADASTRAMENTO ARBÓREO

FICHA: 1403 DATA: 09/06/2021

UTM X 273493 UTM Y 7464659 REGIÃO DE CADASTRAMENTO A-03

ENDEREÇO: Avenida dos Inajás, 320, Bairro - Jd. Boa Vista

INFORMAÇÕES DO EXEMPLAR

NOME POPULAR: Ipê-amarelo

NOME CIENTÍFICO: *Handroanthus chrysotrichus*

ORIGEM: Nativa

CAP (cm): ALTURA (m):

INFORMAÇÕES GERAIS

SITUAÇÃO FITOSSANITÁRIA GERAL:

- [ ] Fungos/Pragas/Outros
- [ ] Vandalismo
- [ ] Sistema Radicular Exposto
- [ ] Inclinação Acentuada
- [ ] Risco de Queda
- [ ] Poda Drástica

PRESENÇA PRÓXIMA DE:

- [x] Poste
- [x] Rede Elétrica
- [ ] Rede Subterrânea
- [ ] Construção

VIGOR DA COPA: Vigorosa

SITUAÇÃO DA VIA: Canteiro Ajardinado

FACE Oeste

OBSERVAÇÕES GERAIS:

PLANOS
ENGENHARIA

FICHA DE CADASTRAMENTO ARBÓREO

FOTOS:



PLANOS
ENGENHARIA

FICHA DE CADASTRAMENTO ARBÓREO

FICHA: 1404 DATA: 09/06/2021

UTM X 273491 UTM Y 7464662 REGIÃO DE CADASTRAMENTO A-03

ENDEREÇO: Avenida dos Inajás, 320, Bairro - Jd. Boa Vista

INFORMAÇÕES DO EXEMPLAR

NOME POPULAR: Ipê-amarelo

NOME CIENTÍFICO: *Handroanthus chrysotrichus*

ORIGEM: Nativa

CAP (cm): ALTURA (m):

INFORMAÇÕES GERAIS

SITUAÇÃO FITOSSANITÁRIA GERAL:

- [ ] Fungos/Pragas/Outros
- [ ] Vandalismo
- [ ] Sistema Radicular Exposto
- [ ] Inclinação Acentuada
- [ ] Risco de Queda
- [ ] Poda Drástica

PRESENÇA PRÓXIMA DE:

- [ ] Poste
- [ ] Rede Subterrânea
- [x] Rede Elétrica
- [ ] Construção

VIGOR DA COPA: Vigorosa

SITUAÇÃO DA VIA: Canteiro Ajardinado

FACE Oeste

OBSERVAÇÕES GERAIS:

PLANOS
ENGENHARIA

FICHA DE CADASTRAMENTO ARBÓREO

FOTOS:



PLANOS ENGENHARIA

FICHA DE CADASTRAMENTO ARBÓREO

FICHA: 1405 DATA: 09/06/2021

UTM X 273488 UTM Y 7464665 REGIÃO DE CADASTRAMENTO A-03

ENDEREÇO: Avenida dos Inajás, 320, Bairro - Jd. Boa Vista

INFORMAÇÕES DO EXEMPLAR

NOME POPULAR: Ipê-amarelo

NOME CIENTÍFICO: *Handroanthus chrysotrichus*

ORIGEM: Nativa

CAP (cm): ALTURA (m):

INFORMAÇÕES GERAIS

SITUAÇÃO FITOSSANITÁRIA GERAL:

- [ ] Fungos/Pragas/Outros
- [ ] Vandalismo
- [ ] Sistema Radicular Exposto
- [ ] Inclinação Acentuada
- [ ] Risco de Queda
- [ ] Poda Drástica

PRESENÇA PRÓXIMA DE:

- [ ] Poste
- [ ] Rede Subterrânea
- [x] Rede Elétrica
- [ ] Construção

VIGOR DA COPA: Vigorosa

SITUAÇÃO DA VIA: Canteiro Ajardinado

FACE Oeste

OBSERVAÇÕES GERAIS:

PLANOS
ENGENHARIA

FICHA DE CADASTRAMENTO ARBÓREO

FOTOS:



FICHA DE CADASTRAMENTO ARBÓREO

FICHA: 1406 DATA: 09/06/2021

UTM X 273487 UTM Y 7464668 REGIÃO DE CADASTRAMENTO A-03

ENDEREÇO: Avenida dos Inajás, 320, Bairro - Jd. Boa Vista

INFORMAÇÕES DO EXEMPLAR

NOME POPULAR: Ipê-amarelo

NOME CIENTÍFICO: *Handroanthus chrysotrichus*

ORIGEM: Nativa

CAP (cm): ALTURA (m):

INFORMAÇÕES GERAIS

SITUAÇÃO FITOSSANITÁRIA GERAL:

- [ ] Fungos/Pragas/Outros
- [ ] Vandalismo
- [ ] Sistema Radicular Exposto
- [ ] Inclinação Acentuada
- [ ] Risco de Queda
- [ ] Poda Drástica

PRESENÇA PRÓXIMA DE:

- [ ] Poste
- [ ] Rede Subterrânea
- [x] Rede Elétrica
- [ ] Construção

VIGOR DA COPA: Vigorosa

SITUAÇÃO DA VIA: Canteiro Ajardinado

FACE Oeste

OBSERVAÇÕES GERAIS:

PLANOS
ENGENHARIA

FICHA DE CADASTRAMENTO ARBÓREO

FOTOS:



FICHA DE CADASTRAMENTO ARBÓREO

FICHA: 1407 DATA: 09/06/2021

UTM X 273485 UTM Y 7464671 REGIÃO DE CADASTRAMENTO A-03

ENDEREÇO: Avenida dos Inajás, 320, Bairro - Jd. Boa Vista

INFORMAÇÕES DO EXEMPLAR

NOME POPULAR: Ipê-amarelo

NOME CIENTÍFICO: *Handroanthus chrysotrichus*

ORIGEM: Nativa

CAP (cm): ALTURA (m):

INFORMAÇÕES GERAIS

SITUAÇÃO FITOSSANITÁRIA GERAL:

- [ ] Fungos/Pragas/Outros
- [ ] Vandalismo
- [ ] Sistema Radicular Exposto
- [ ] Inclinação Acentuada
- [ ] Risco de Queda
- [ ] Poda Drástica

PRESENÇA PRÓXIMA DE:

- [ ] Poste
- [ ] Rede Subterrânea
- [x] Rede Elétrica
- [ ] Construção

VIGOR DA COPA: Vigorosa

SITUAÇÃO DA VIA: Canteiro Ajardinado

FACE Oeste

OBSERVAÇÕES GERAIS:

PLANOS
ENGENHARIA

FICHA DE CADASTRAMENTO ARBÓREO

FOTOS:



PLANOS
ENGENHARIA

FICHA DE CADASTRAMENTO ARBÓREO

FICHA: 1408 DATA: 09/06/2021

UTM X 273483 UTM Y 7464674 REGIÃO DE CADASTRAMENTO A-03

ENDEREÇO: Avenida dos Inajás, 320, Bairro - Jd. Boa Vista

INFORMAÇÕES DO EXEMPLAR

NOME POPULAR: Ipê-amarelo

NOME CIENTÍFICO: *Handroanthus chrysotrichus*

ORIGEM: Nativa

CAP (cm): ALTURA (m):

INFORMAÇÕES GERAIS

SITUAÇÃO FITOSSANITÁRIA GERAL:

- [ ] Fungos/Pragas/Outros
- [ ] Vandalismo
- [ ] Sistema Radicular Exposto
- [ ] Inclinação Acentuada
- [ ] Risco de Queda
- [ ] Poda Drástica

PRESENÇA PRÓXIMA DE:

- [ ] Poste
- [ ] Rede Subterrânea
- [x] Rede Elétrica
- [ ] Construção

VIGOR DA COPA: Vigorosa

SITUAÇÃO DA VIA: Canteiro Ajardinado

FACE Oeste

OBSERVAÇÕES GERAIS:

PLANOS
ENGENHARIA

FICHA DE CADASTRAMENTO ARBÓREO

FOTOS:



FICHA DE CADASTRAMENTO ARBÓREO

FICHA: 1409 DATA: 09/06/2021

UTM X 273476 UTM Y 7464683 REGIÃO DE CADASTRAMENTO A-03

ENDEREÇO: Avenida dos Inajás, 320, Bairro - Jd. Boa Vista

INFORMAÇÕES DO EXEMPLAR

NOME POPULAR: Ipê-amarelo

NOME CIENTÍFICO: *Handroanthus chrysotrichus*

ORIGEM: Nativa

CAP (cm): ALTURA (m):

INFORMAÇÕES GERAIS

SITUAÇÃO FITOSSANITÁRIA GERAL:

- [ ] Fungos/Pragas/Outros
- [ ] Vandalismo
- [ ] Sistema Radicular Exposto
- [ ] Inclinação Acentuada
- [ ] Risco de Queda
- [ ] Poda Drástica

PRESENÇA PRÓXIMA DE:

- [x] Poste
- [x] Rede Elétrica
- [ ] Rede Subterrânea
- [ ] Construção

VIGOR DA COPA: Vigorosa

SITUAÇÃO DA VIA: Canteiro Ajardinado

FACE Oeste

OBSERVAÇÕES GERAIS:

PLANOS
ENGENHARIA

FICHA DE CADASTRAMENTO ARBÓREO

FOTOS:



FICHA DE CADASTRAMENTO ARBÓREO

FICHA: 1410 DATA: 09/06/2021

UTM X 273475 UTM Y 7464686 REGIÃO DE CADASTRAMENTO A-03

ENDEREÇO: Avenida dos Inajás, 320, Bairro - Jd. Boa Vista

INFORMAÇÕES DO EXEMPLAR

NOME POPULAR: Ipê-amarelo

NOME CIENTÍFICO: *Handroanthus chrysotrichus*

ORIGEM: Nativa

CAP (cm): ALTURA (m):

INFORMAÇÕES GERAIS

SITUAÇÃO FITOSSANITÁRIA GERAL:

- [ ] Fungos/Pragas/Outros
- [ ] Vandalismo
- [ ] Sistema Radicular Exposto
- [ ] Inclinação Acentuada
- [ ] Risco de Queda
- [ ] Poda Drástica

PRESENÇA PRÓXIMA DE:

- [x] Poste
- [x] Rede Elétrica
- [ ] Rede Subterrânea
- [ ] Construção

VIGOR DA COPA: Vigorosa

SITUAÇÃO DA VIA: Canteiro Ajardinado

FACE Oeste

OBSERVAÇÕES GERAIS:

PLANOS
ENGENHARIA

FICHA DE CADASTRAMENTO ARBÓREO

FOTOS:



FICHA DE CADASTRAMENTO ARBÓREO

FICHA: 1411 DATA: 09/06/2021

UTM X 273473 UTM Y 7464689 REGIÃO DE CADASTRAMENTO A-03

ENDEREÇO: Avenida dos Inajás, 320, Bairro - Jd. Boa Vista

INFORMAÇÕES DO EXEMPLAR

NOME POPULAR: Ipê-amarelo

NOME CIENTÍFICO: *Handroanthus chrysotrichus*

ORIGEM: Nativa

CAP (cm): ALTURA (m):

INFORMAÇÕES GERAIS

SITUAÇÃO FITOSSANITÁRIA GERAL:

- [ ] Fungos/Pragas/Outros
- [ ] Vandalismo
- [ ] Sistema Radicular Exposto
- [ ] Inclinação Acentuada
- [ ] Risco de Queda
- [ ] Poda Drástica

PRESENÇA PRÓXIMA DE:

- [x] Poste
- [x] Rede Elétrica
- [ ] Rede Subterrânea
- [ ] Construção

VIGOR DA COPA: Vigorosa

SITUAÇÃO DA VIA: Canteiro Ajardinado

FACE Oeste

OBSERVAÇÕES GERAIS:

PLANOS
ENGENHARIA

FICHA DE CADASTRAMENTO ARBÓREO

FOTOS:



PLANOS
ENGENHARIA

FICHA DE CADASTRAMENTO ARBÓREO

FICHA: 1412 DATA: 09/06/2021

UTM X 273471 UTM Y 7464692 REGIÃO DE CADASTRAMENTO A-03

ENDEREÇO: Avenida dos Inajás, 320, Bairro - Jd. Boa Vista

INFORMAÇÕES DO EXEMPLAR

NOME POPULAR: Ipê-amarelo

NOME CIENTÍFICO: *Handroanthus chrysotrichus*

ORIGEM: Nativa

CAP (cm): ALTURA (m):

INFORMAÇÕES GERAIS

SITUAÇÃO FITOSSANITÁRIA GERAL:

- [ ] Fungos/Pragas/Outros
- [ ] Vandalismo
- [ ] Sistema Radicular Exposto
- [ ] Inclinação Acentuada
- [ ] Risco de Queda
- [ ] Poda Drástica

PRESENÇA PRÓXIMA DE:

- [x] Poste
- [x] Rede Elétrica
- [ ] Rede Subterrânea
- [ ] Construção

VIGOR DA COPA: Vigorosa

SITUAÇÃO DA VIA: Canteiro Ajardinado

FACE Oeste

OBSERVAÇÕES GERAIS:

PLANOS
ENGENHARIA

FICHA DE CADASTRAMENTO ARBÓREO

FOTOS:



PLANOS
ENGENHARIA

FICHA DE CADASTRAMENTO ARBÓREO

FICHA: 1413 DATA: 09/06/2021

UTM X 273469 UTM Y 7464696 REGIÃO DE CADASTRAMENTO A-03

ENDEREÇO: Avenida dos Inajás, 320, Bairro - Jd. Boa Vista

INFORMAÇÕES DO EXEMPLAR

NOME POPULAR: Ipê-amarelo

NOME CIENTÍFICO: *Handroanthus chrysotrichus*

ORIGEM: Nativa

CAP (cm): ALTURA (m):

INFORMAÇÕES GERAIS

SITUAÇÃO FITOSSANITÁRIA GERAL:

- [ ] Fungos/Pragas/Outros
- [ ] Vandalismo
- [ ] Sistema Radicular Exposto
- [ ] Inclinação Acentuada
- [ ] Risco de Queda
- [ ] Poda Drástica

PRESENÇA PRÓXIMA DE:

- [x] Poste
- [x] Rede Elétrica
- [ ] Rede Subterrânea
- [ ] Construção

VIGOR DA COPA: Vigorosa

SITUAÇÃO DA VIA: Canteiro Ajardinado

FACE Oeste

OBSERVAÇÕES GERAIS:

PLANOS
ENGENHARIA

FICHA DE CADASTRAMENTO ARBÓREO

FOTOS:



PLANOS ENGENHARIA

FICHA DE CADASTRAMENTO ARBÓREO

FICHA: 1414 DATA: 09/06/2021

UTM X 273467 UTM Y 7464698 REGIÃO DE CADASTRAMENTO A-03

ENDEREÇO: Avenida dos Inajás, 320, Bairro - Jd. Boa Vista

INFORMAÇÕES DO EXEMPLAR

NOME POPULAR: Ipê-amarelo

NOME CIENTÍFICO: *Handroanthus chrysotrichus*

ORIGEM: Nativa

CAP (cm): ALTURA (m):

INFORMAÇÕES GERAIS

SITUAÇÃO FITOSSANITÁRIA GERAL:

- [ ] Fungos/Pragas/Outros
- [ ] Vandalismo
- [ ] Sistema Radicular Exposto
- [ ] Inclinação Acentuada
- [ ] Risco de Queda
- [ ] Poda Drástica

PRESENÇA PRÓXIMA DE:

- [ ] Poste
- [ ] Rede Subterrânea
- [x] Rede Elétrica
- [ ] Construção

VIGOR DA COPA: Vigorosa

SITUAÇÃO DA VIA: Canteiro Ajardinado

FACE Oeste

OBSERVAÇÕES GERAIS:

PLANOS
ENGENHARIA

FICHA DE CADASTRAMENTO ARBÓREO

FOTOS:



PLANOS ENGENHARIA

FICHA DE CADASTRAMENTO ARBÓREO

FICHA: 1415 DATA: 09/06/2021

UTM X 273465 UTM Y 7464701 REGIÃO DE CADASTRAMENTO A-03

ENDEREÇO: Avenida dos Inajás, 320, Bairro - Jd. Boa Vista

INFORMAÇÕES DO EXEMPLAR

NOME POPULAR: Ipê-amarelo

NOME CIENTÍFICO: *Handroanthus chrysotrichus*

ORIGEM: Nativa

CAP (cm): ALTURA (m):

INFORMAÇÕES GERAIS

SITUAÇÃO FITOSSANITÁRIA GERAL:

- [ ] Fungos/Pragas/Outros
- [ ] Vandalismo
- [ ] Sistema Radicular Exposto
- [ ] Inclinação Acentuada
- [ ] Risco de Queda
- [ ] Poda Drástica

PRESENÇA PRÓXIMA DE:

- [ ] Poste
- [ ] Rede Subterrânea
- [x] Rede Elétrica
- [ ] Construção

VIGOR DA COPA: Vigorosa

SITUAÇÃO DA VIA: Canteiro Ajardinado

FACE Oeste

OBSERVAÇÕES GERAIS:

PLANOS
ENGENHARIA

FICHA DE CADASTRAMENTO ARBÓREO

FOTOS:



PLANOS
ENGENHARIA

FICHA DE CADASTRAMENTO ARBÓREO

FICHA: 1416 DATA: 09/06/2021

UTM X 273460 UTM Y 7464709 REGIÃO DE CADASTRAMENTO A-03

ENDEREÇO: Avenida dos Inajás, 400, Bairro - Jd. Boa Vista

INFORMAÇÕES DO EXEMPLAR

NOME POPULAR: Ipê-amarelo

NOME CIENTÍFICO: *Handroanthus chrysotrichus*

ORIGEM: Nativa

CAP (cm): ALTURA (m):

INFORMAÇÕES GERAIS

SITUAÇÃO FITOSSANITÁRIA GERAL:

- [ ] Fungos/Pragas/Outros
- [ ] Vandalismo
- [ ] Sistema Radicular Exposto
- [ ] Inclinação Acentuada
- [ ] Risco de Queda
- [ ] Poda Drástica

PRESENÇA PRÓXIMA DE:

- [ ] Poste
- [ ] Rede Subterrânea
- [x] Rede Elétrica
- [ ] Construção

VIGOR DA COPA: Vigorosa

SITUAÇÃO DA VIA: Canteiro Ajardinado

FACE Oeste

OBSERVAÇÕES GERAIS:

PLANOS
ENGENHARIA

FICHA DE CADASTRAMENTO ARBÓREO

FOTOS:



PLANOS
ENGENHARIA

FICHA DE CADASTRAMENTO ARBÓREO

FICHA: 1417 DATA: 09/06/2021

UTM X 273458 UTM Y 7464712 REGIÃO DE CADASTRAMENTO A-03

ENDEREÇO: Avenida dos Inajás, 400, Bairro - Jd. Boa Vista

INFORMAÇÕES DO EXEMPLAR

NOME POPULAR: Ipê-amarelo

NOME CIENTÍFICO: *Handroanthus chrysotrichus*

ORIGEM: Nativa

CAP (cm): ALTURA (m):

INFORMAÇÕES GERAIS

SITUAÇÃO FITOSSANITÁRIA GERAL:

- [ ] Fungos/Pragas/Outros
- [ ] Vandalismo
- [ ] Sistema Radicular Exposto
- [ ] Inclinação Acentuada
- [ ] Risco de Queda
- [ ] Poda Drástica

PRESENÇA PRÓXIMA DE:

- [ ] Poste
- [ ] Rede Subterrânea
- [x] Rede Elétrica
- [ ] Construção

VIGOR DA COPA: Vigorosa

SITUAÇÃO DA VIA: Canteiro Ajardinado

FACE Oeste

OBSERVAÇÕES GERAIS:

PLANOS
ENGENHARIA

FICHA DE CADASTRAMENTO ARBÓREO

FOTOS:



PLANOS ENGENHARIA

FICHA DE CADASTRAMENTO ARBÓREO

FICHA: 1418 DATA: 09/06/2021

UTM X 273454 UTM Y 7464718 REGIÃO DE CADASTRAMENTO A-03

ENDEREÇO: Avenida dos Inajás, 400, Bairro - Jd. Boa Vista

INFORMAÇÕES DO EXEMPLAR

NOME POPULAR: Ipê-amarelo

NOME CIENTÍFICO: *Handroanthus chrysotrichus*

ORIGEM: Nativa

CAP (cm): ALTURA (m):

INFORMAÇÕES GERAIS

SITUAÇÃO FITOSSANITÁRIA GERAL:

- [ ] Fungos/Pragas/Outros
- [ ] Vandalismo
- [ ] Sistema Radicular Exposto
- [ ] Inclinação Acentuada
- [ ] Risco de Queda
- [ ] Poda Drástica

PRESENÇA PRÓXIMA DE:

- [x] Poste
- [x] Rede Elétrica
- [ ] Rede Subterrânea
- [ ] Construção

VIGOR DA COPA: Vigorosa

SITUAÇÃO DA VIA: Canteiro Ajardinado

FACE Oeste

OBSERVAÇÕES GERAIS:

PLANOS
ENGENHARIA

FICHA DE CADASTRAMENTO ARBÓREO

FOTOS:



PLANOS ENGENHARIA

FICHA DE CADASTRAMENTO ARBÓREO

FICHA: 1420 DATA: 09/06/2021

UTM X 273453 UTM Y 7464719 REGIÃO DE CADASTRAMENTO A-03

ENDEREÇO: Avenida dos Inajás, 400, Bairro - Jd. Boa Vista

INFORMAÇÕES DO EXEMPLAR

NOME POPULAR: Ipê-amarelo

NOME CIENTÍFICO: *Handroanthus chrysotrichus*

ORIGEM: Nativa

CAP (cm): ALTURA (m):

INFORMAÇÕES GERAIS

SITUAÇÃO FITOSSANITÁRIA GERAL:

- [ ] Fungos/Pragas/Outros
- [ ] Vandalismo
- [ ] Sistema Radicular Exposto
- [ ] Inclinação Acentuada
- [ ] Risco de Queda
- [ ] Poda Drástica

PRESENÇA PRÓXIMA DE:

- [x] Poste
- [x] Rede Elétrica
- [ ] Rede Subterrânea
- [ ] Construção

VIGOR DA COPA: Vigorosa

SITUAÇÃO DA VIA: Canteiro Ajardinado

FACE Oeste

OBSERVAÇÕES GERAIS:

PLANOS
ENGENHARIA

FICHA DE CADASTRAMENTO ARBÓREO

FOTOS:



PLANOS ENGENHARIA

FICHA DE CADASTRAMENTO ARBÓREO

FICHA: 1421 DATA: 08/06/2021

UTM X 273450 UTM Y 7464724 REGIÃO DE CADASTRAMENTO A-04

ENDEREÇO: Avenida dos Inajás, 400, Bairro - Jd. Boa Vista

INFORMAÇÕES DO EXEMPLAR

NOME POPULAR: Ipê-amarelo

NOME CIENTÍFICO: *Handroanthus chrysotrichus*

ORIGEM: Nativa

CAP (cm): ALTURA (m): 2

INFORMAÇÕES GERAIS

SITUAÇÃO FITOSSANITÁRIA GERAL:

- [ ] Fungos/Pragas/Outros
- [ ] Vandalismo
- [ ] Sistema Radicular Exposto
- [ ] Inclinação Acentuada
- [ ] Risco de Queda
- [ ] Poda Drástica

PRESENÇA PRÓXIMA DE:

- [ ] Poste
- [ ] Rede Subterrânea
- [x] Rede Elétrica
- [ ] Construção

VIGOR DA COPA: Vigorosa

SITUAÇÃO DA VIA: Canteiro Ajardinado

FACE Oeste

OBSERVAÇÕES GERAIS:

PLANOS
ENGENHARIA

FICHA DE CADASTRAMENTO ARBÓREO

FOTOS:



PLANOS ENGENHARIA

FICHA DE CADASTRAMENTO ARBÓREO

FICHA: 1423 DATA: 09/06/2021

UTM X 273449 UTM Y 7464726 REGIÃO DE CADASTRAMENTO A-03

ENDEREÇO: Avenida dos Inajás, 400, Bairro - Jd. Boa Vista

INFORMAÇÕES DO EXEMPLAR

NOME POPULAR: Ipê-amarelo

NOME CIENTÍFICO: *Handroanthus chrysotrichus*

ORIGEM: Nativa

CAP (cm): ALTURA (m):

INFORMAÇÕES GERAIS

SITUAÇÃO FITOSSANITÁRIA GERAL:

- [ ] Fungos/Pragas/Outros
- [ ] Vandalismo
- [ ] Sistema Radicular Exposto
- [ ] Inclinação Acentuada
- [ ] Risco de Queda
- [ ] Poda Drástica

PRESENÇA PRÓXIMA DE:

- [ ] Poste
- [ ] Rede Subterrânea
- [x] Rede Elétrica
- [ ] Construção

VIGOR DA COPA: Vigorosa

SITUAÇÃO DA VIA: Canteiro Ajardinado

FACE Oeste

OBSERVAÇÕES GERAIS:

PLANOS
ENGENHARIA

FICHA DE CADASTRAMENTO ARBÓREO

FOTOS:



PLANOS ENGENHARIA

FICHA DE CADASTRAMENTO ARBÓREO

FICHA: 1424 DATA: 09/06/2021

UTM X 273448 UTM Y 7464728 REGIÃO DE CADASTRAMENTO A-03

ENDEREÇO: Avenida dos Inajás, 400, Bairro - Jd. Boa Vista

INFORMAÇÕES DO EXEMPLAR

NOME POPULAR: Ipê-amarelo

NOME CIENTÍFICO: *Handroanthus chrysotrichus*

ORIGEM: Nativa

CAP (cm): ALTURA (m):

INFORMAÇÕES GERAIS

SITUAÇÃO FITOSSANITÁRIA GERAL:

- [ ] Fungos/Pragas/Outros
- [ ] Vandalismo
- [ ] Sistema Radicular Exposto
- [ ] Inclinação Acentuada
- [ ] Risco de Queda
- [ ] Poda Drástica

PRESENÇA PRÓXIMA DE:

- [ ] Poste
- [ ] Rede Subterrânea
- [x] Rede Elétrica
- [ ] Construção

VIGOR DA COPA: Vigorosa

SITUAÇÃO DA VIA: Canteiro Ajardinado

FACE Oeste

OBSERVAÇÕES GERAIS:

PLANOS
ENGENHARIA

FICHA DE CADASTRAMENTO ARBÓREO

FOTOS:



PLANOS ENGENHARIA

FICHA DE CADASTRAMENTO ARBÓREO

FICHA: 1425 DATA: 09/06/2021

UTM X 273445 UTM Y 7464732 REGIÃO DE CADASTRAMENTO A-03

ENDEREÇO: Avenida dos Inajás, 400, Bairro - Jd. Boa Vista

INFORMAÇÕES DO EXEMPLAR

NOME POPULAR: Ipê-amarelo

NOME CIENTÍFICO: *Handroanthus chrysotrichus*

ORIGEM: Nativa

CAP (cm): ALTURA (m):

INFORMAÇÕES GERAIS

SITUAÇÃO FITOSSANITÁRIA GERAL:

- [ ] Fungos/Pragas/Outros
- [ ] Vandalismo
- [ ] Sistema Radicular Exposto
- [ ] Inclinação Acentuada
- [ ] Risco de Queda
- [ ] Poda Drástica

PRESENÇA PRÓXIMA DE:

- [ ] Poste
- [ ] Rede Subterrânea
- [x] Rede Elétrica
- [ ] Construção

VIGOR DA COPA: Vigorosa

SITUAÇÃO DA VIA: Canteiro Ajardinado

FACE Oeste

OBSERVAÇÕES GERAIS:

PLANOS
ENGENHARIA

FICHA DE CADASTRAMENTO ARBÓREO

FOTOS:



FICHA DE CADASTRAMENTO ARBÓREO

FICHA: 1426 DATA: 09/06/2021

UTM X 273004 UTM Y 7465305 REGIÃO DE CADASTRAMENTO A-03

ENDEREÇO: Rua Adoniran Barbosa, 222, Bairro - Jd. São Bento

INFORMAÇÕES DO EXEMPLAR

NOME POPULAR: Suprimida

NOME CIENTÍFICO:

ORIGEM:

CAP (cm): ALTURA (m):

INFORMAÇÕES GERAIS

SITUAÇÃO FITOSSANITÁRIA GERAL:

- [ ] Fungos/Pragas/Outros
- [ ] Vandalismo
- [ ] Sistema Radicular Exposto
- [ ] Inclinação Acentuada
- [ ] Risco de Queda
- [ ] Poda Drástica

PRESENÇA PRÓXIMA DE:

- [ ] Poste
- [ ] Rede Elétrica
- [ ] Rede Subterrânea
- [ ] Construção

VIGOR DA COPA:

SITUAÇÃO DA VIA:

FACE Norte

OBSERVAÇÕES GERAIS:

PLANOS
ENGENHARIA

FICHA DE CADASTRAMENTO ARBÓREO

FOTOS:



FICHA DE CADASTRAMENTO ARBÓREO

FICHA: 1427 DATA: 09/06/2021

UTM X 273007 UTM Y 7465307 REGIÃO DE CADASTRAMENTO A-03

ENDEREÇO: Rua Adoniran Barbosa, 222, Bairro - Jd. São Bento

INFORMAÇÕES DO EXEMPLAR

NOME POPULAR: Sete-copas

NOME CIENTÍFICO: *Terminalia catappa*

ORIGEM: Exótica

CAP (cm): 63;63 ALTURA (m): 6

INFORMAÇÕES GERAIS

SITUAÇÃO FITOSSANITÁRIA GERAL:

- [ ] Fungos/Pragas/Outros
- [ ] Vandalismo
- [ ] Sistema Radicular Exposto
- [ ] Inclinação Acentuada
- [ ] Risco de Queda
- [ ] Poda Drástica

PRESENÇA PRÓXIMA DE:

- [ ] Poste
- [ ] Rede Subterrânea
- [x] Rede Elétrica
- [ ] Construção

VIGOR DA COPA: Vigorosa

SITUAÇÃO DA VIA: Canteiro Cimentado

FACE Norte

OBSERVAÇÕES GERAIS:

PLANOS
ENGENHARIA

FICHA DE CADASTRAMENTO ARBÓREO

FOTOS:





FICHA DE CADASTRAMENTO ARBÓREO

FICHA: 1428 DATA: 09/06/2021

UTM X 272987 UTM Y 7465292 REGIÃO DE CADASTRAMENTO A-03

ENDEREÇO: Rua Adoniran Barbosa, 202, Bairro - Jd. São Bento

INFORMAÇÕES DO EXEMPLAR

NOME POPULAR: Oiti

NOME CIENTÍFICO: *Licania tomentosa*

ORIGEM: nativa

CAP (cm): 57;41 ALTURA (m): 5

INFORMAÇÕES GERAIS

SITUAÇÃO FITOSSANITÁRIA GERAL:

- [ ] Fungos/Pragas/Outros
- [ ] Vandalismo
- [ ] Sistema Radicular Exposto
- [ ] Inclinação Acentuada
- [ ] Risco de Queda
- [ ] Poda Drástica

PRESENÇA PRÓXIMA DE:

- [ ] Poste
- [ ] Rede Subterrânea
- [x] Rede Elétrica
- [ ] Construção

VIGOR DA COPA: Vigorosa

SITUAÇÃO DA VIA: Canteiro Cimentado

FACE Norte

OBSERVAÇÕES GERAIS:

PLANOS
ENGENHARIA

FICHA DE CADASTRAMENTO ARBÓREO

FOTOS:



PLANOS
ENGENHARIA

FICHA DE CADASTRAMENTO ARBÓREO

FICHA: 1429 DATA: 09/06/2021

UTM X 272981 UTM Y 7465288 REGIÃO DE CADASTRAMENTO A-03

ENDEREÇO: Rua Adoniran Barbosa, 192, Bairro - Jd. São Bento

INFORMAÇÕES DO EXEMPLAR

NOME POPULAR: Murta

NOME CIENTÍFICO: *Murraya paniculata*

ORIGEM: Exótica

CAP (cm): 31;31;31;31;31;31 ALTURA (m): 4

INFORMAÇÕES GERAIS

SITUAÇÃO FITOSSANITÁRIA GERAL:

- [ ] Fungos/Pragas/Outros
- [ ] Vandalismo
- [ ] Sistema Radicular Exposto
- [ ] Inclinação Acentuada
- [ ] Risco de Queda
- [ ] Poda Drástica

PRESENÇA PRÓXIMA DE:

- [ ] Poste
- [ ] Rede Subterrânea
- [x] Rede Elétrica
- [ ] Construção

VIGOR DA COPA: Vigorosa

SITUAÇÃO DA VIA: Canteiro Ajardinado

FACE Norte

OBSERVAÇÕES GERAIS:

PLANOS
ENGENHARIA

FICHA DE CADASTRAMENTO ARBÓREO

FOTOS:





PLANOS
ENGENHARIA

FICHA DE CADASTRAMENTO ARBÓREO

FICHA: 1430 DATA: 09/06/2021

UTM X 272969 UTM Y 7465282 REGIÃO DE CADASTRAMENTO A-03

ENDEREÇO: Rua Adoniran Barbosa, 172, Bairro - Jd. São Bento

INFORMAÇÕES DO EXEMPLAR

NOME POPULAR: Pau-Brasil

NOME CIENTÍFICO: *Paubrasilia echinata*

ORIGEM: Nativa

CAP (cm): 57 ALTURA (m): 5

INFORMAÇÕES GERAIS

SITUAÇÃO FITOSSANITÁRIA GERAL:

- [ ] Fungos/Pragas/Outros
- [ ] Vandalismo
- [ ] Sistema Radicular Exposto
- [ ] Inclinação Acentuada
- [ ] Risco de Queda
- [ ] Poda Drástica

PRESENÇA PRÓXIMA DE:

- [ ] Poste
- [ ] Rede Elétrica
- [ ] Rede Subterrânea
- [ ] Construção

VIGOR DA COPA: Vigorosa

SITUAÇÃO DA VIA: Canteiro Ajardinado

FACE Norte

OBSERVAÇÕES GERAIS:

PLANOS
ENGENHARIA

FICHA DE CADASTRAMENTO ARBÓREO

FOTOS:



PLANOS
ENGENHARIA

FICHA DE CADASTRAMENTO ARBÓREO

FICHA: 1431 DATA: 09/06/2021

UTM X 272967 UTM Y 7465279 REGIÃO DE CADASTRAMENTO A-03

ENDEREÇO: Rua Adoniran Barbosa, 172, Bairro - Jd. São Bento

INFORMAÇÕES DO EXEMPLAR

NOME POPULAR: Flamboyant-mirim

NOME CIENTÍFICO: *Caesalpinia pulcherrima*

ORIGEM: Exótica

CAP (cm): 16;16;16;22 ALTURA (m): 3

INFORMAÇÕES GERAIS

SITUAÇÃO FITOSSANITÁRIA GERAL:

- ☐ Fungos/Pragas/Outros
- ☐ Vandalismo
- ☐ Sistema Radicular Exposto
- ☐ Inclinação Acentuada
- ☐ Risco de Queda
- ☐ Poda Drástica

PRESENÇA PRÓXIMA DE:

- ☐ Poste
- ☐ Rede Elétrica
- ☐ Rede Subterrânea
- ☐ Construção

VIGOR DA COPA: Vigorosa

SITUAÇÃO DA VIA: Canteiro Ajardinado

FACE Norte

OBSERVAÇÕES GERAIS:

PLANOS
ENGENHARIA

FICHA DE CADASTRAMENTO ARBÓREO

FOTOS:



PLANOS
ENGENHARIA

FICHA DE CADASTRAMENTO ARBÓREO

FICHA: 1432 DATA: 09/06/2021

UTM X 272960 UTM Y 7465274 REGIÃO DE CADASTRAMENTO A-03

ENDEREÇO: Rua Adoniran Barbosa, 162, Bairro - Jd. São Bento

INFORMAÇÕES DO EXEMPLAR

NOME POPULAR: Oiti

NOME CIENTÍFICO: *Licania tomentosa*

ORIGEM: Nativa

CAP (cm): 19;9;16 ALTURA (m): 3

INFORMAÇÕES GERAIS

SITUAÇÃO FITOSSANITÁRIA GERAL:

- [ ] Fungos/Pragas/Outros
- [ ] Vandalismo
- [ ] Sistema Radicular Exposto
- [ ] Inclinação Acentuada
- [ ] Risco de Queda
- [ ] Poda Drástica

PRESENÇA PRÓXIMA DE:

- [ ] Poste
- [ ] Rede Subterrânea
- [x] Rede Elétrica
- [ ] Construção

VIGOR DA COPA: Vigorosa

SITUAÇÃO DA VIA: Canteiro Cimentado

FACE Norte

OBSERVAÇÕES GERAIS:

PLANOS
ENGENHARIA

FICHA DE CADASTRAMENTO ARBÓREO

FOTOS:





FICHA DE CADASTRAMENTO ARBÓREO

FICHA: 1433 DATA: 09/06/2021

UTM X 272934 UTM Y 7465269 REGIÃO DE CADASTRAMENTO A-03

ENDEREÇO: Rua Adoniran Barbosa, 142, Bairro - Jd. São Bento

INFORMAÇÕES DO EXEMPLAR

NOME POPULAR: Ipê-branco

NOME CIENTÍFICO: *Tabebuia roseoalba*

ORIGEM: Nativa

CAP (cm): 53 ALTURA (m): 3

INFORMAÇÕES GERAIS

SITUAÇÃO FITOSSANITÁRIA GERAL:

- [ ] Fungos/Pragas/Outros
- [ ] Vandalismo
- [ ] Sistema Radicular Exposto
- [ ] Inclinação Acentuada
- [ ] Risco de Queda
- [ ] Poda Drástica

PRESENÇA PRÓXIMA DE:

- [ ] Poste
- [ ] Rede Subterrânea
- [x] Rede Elétrica
- [ ] Construção

VIGOR DA COPA: Vigorosa

SITUAÇÃO DA VIA: Canteiro Cimentado

FACE Sul

OBSERVAÇÕES GERAIS:

PLANOS
ENGENHARIA

FICHA DE CADASTRAMENTO ARBÓREO

FOTOS:







FICHA DE CADASTRAMENTO ARBÓREO

FICHA: 1434 DATA: 09/06/2021

UTM X 272914 UTM Y 7465245 REGIÃO DE CADASTRAMENTO A-03

ENDEREÇO: Rua Adoniran Barbosa, 112, Bairro - Jd. São Bento

INFORMAÇÕES DO EXEMPLAR

NOME POPULAR: Pitanga

NOME CIENTÍFICO: *Eugenia uniflora*

ORIGEM: Nativa

CAP (cm): 35;35;41 ALTURA (m): 4

INFORMAÇÕES GERAIS

SITUAÇÃO FITOSSANITÁRIA GERAL:

- ☐ Fungos/Pragas/Outros
- ☐ Vandalismo
- ☐ Sistema Radicular Exposto
- ☐ Inclinação Acentuada
- ☐ Risco de Queda
- ☐ Poda Drástica

PRESENÇA PRÓXIMA DE:

- ☐ Poste
- ☐ Rede Elétrica
- ☐ Rede Subterrânea
- ☐ Construção

VIGOR DA COPA: Vigorosa

SITUAÇÃO DA VIA: Canteiro Ajardinado

FACE Norte

OBSERVAÇÕES GERAIS:

PLANOS
ENGENHARIA

FICHA DE CADASTRAMENTO ARBÓREO

FOTOS:



FICHA DE CADASTRAMENTO ARBÓREO

FICHA: 1435 DATA: 09/06/2021

UTM X 272910 UTM Y 7465243 REGIÃO DE CADASTRAMENTO A-03

ENDEREÇO: Rua Adoniran Barbosa, 12, Bairro - Jd. São Bento

INFORMAÇÕES DO EXEMPLAR

NOME POPULAR: cipreste

NOME CIENTÍFICO: *Cupressus macrocarpa*

ORIGEM: Exótica

CAP (cm): 35;35;41 ALTURA (m): 4

INFORMAÇÕES GERAIS

SITUAÇÃO FITOSSANITÁRIA GERAL:

- [ ] Fungos/Pragas/Outros
- [ ] Vandalismo
- [ ] Sistema Radicular Exposto
- [ ] Inclinação Acentuada
- [ ] Risco de Queda
- [ ] Poda Drástica

PRESENÇA PRÓXIMA DE:

- [ ] Poste
- [ ] Rede Subterrânea
- [x] Rede Elétrica
- [ ] Construção

VIGOR DA COPA: Vigorosa

SITUAÇÃO DA VIA: Canteiro Ajardinado

FACE Norte

OBSERVAÇÕES GERAIS:

PLANOS
ENGENHARIA

FICHA DE CADASTRAMENTO ARBÓREO

FOTOS:



PLANOS
ENGENHARIA

FICHA DE CADASTRAMENTO ARBÓREO

FICHA: 1436 DATA: 09/06/2021

UTM X 272893 UTM Y 7465231 REGIÃO DE CADASTRAMENTO A-03

ENDEREÇO: Rua Adoniran Barbosa, 92, Bairro - Jd. São Bento

INFORMAÇÕES DO EXEMPLAR

NOME POPULAR: Murta

NOME CIENTÍFICO: *Murraya paniculata*

ORIGEM: Exótica

CAP (cm): 16;16;19;19;22;22 ALTURA (m): 3

INFORMAÇÕES GERAIS

SITUAÇÃO FITOSSANITÁRIA GERAL:

- [ ] Fungos/Pragas/Outros
- [ ] Vandalismo
- [ ] Sistema Radicular Exposto
- [ ] Inclinação Acentuada
- [ ] Risco de Queda
- [ ] Poda Drástica

PRESENÇA PRÓXIMA DE:

- [ ] Poste
- [ ] Rede Subterrânea
- [x] Rede Elétrica
- [ ] Construção

VIGOR DA COPA: Vigorosa

SITUAÇÃO DA VIA: Canteiro Cimentado

FACE Norte

OBSERVAÇÕES GERAIS:

PLANOS
ENGENHARIA

FICHA DE CADASTRAMENTO ARBÓREO

FOTOS:



FICHA DE CADASTRAMENTO ARBÓREO

FICHA: 1437 DATA: 09/06/2021

UTM X 272881 UTM Y 7465224 REGIÃO DE CADASTRAMENTO A-03

ENDEREÇO: Rua Adoniran Barbosa, 72, Bairro - Jd. São Bento

INFORMAÇÕES DO EXEMPLAR

NOME POPULAR: Oiti

NOME CIENTÍFICO: *Licania tomentosa*

ORIGEM: Nativa

CAP (cm): 113 ALTURA (m): 5

INFORMAÇÕES GERAIS

SITUAÇÃO FITOSSANITÁRIA GERAL:

- [ ] Fungos/Pragas/Outros
- [ ] Vandalismo
- [x] Sistema Radicular Exposto
- [ ] Inclinação Acentuada
- [ ] Risco de Queda
- [ ] Poda Drástica

PRESENÇA PRÓXIMA DE:

- [ ] Poste
- [x] Rede Elétrica
- [ ] Rede Subterrânea
- [ ] Construção

VIGOR DA COPA: Vigorosa

SITUAÇÃO DA VIA: Canteiro Cimentado

FACE Norte

OBSERVAÇÕES GERAIS:

PLANOS
ENGENHARIA

FICHA DE CADASTRAMENTO ARBÓREO

FOTOS:





PLANOS
ENGENHARIA

FICHA DE CADASTRAMENTO ARBÓREO

FICHA: 1438 DATA: 09/06/2021

UTM X 272877 UTM Y 7465221 REGIÃO DE CADASTRAMENTO A-03

ENDEREÇO: Rua Adoniran Barbosa, 72, Bairro - Jd. São Bento

INFORMAÇÕES DO EXEMPLAR

NOME POPULAR: Murta

NOME CIENTÍFICO: *Murraya paniculata*

ORIGEM: Exótica

CAP (cm): 19 ALTURA (m): 3

INFORMAÇÕES GERAIS

SITUAÇÃO FITOSSANITÁRIA GERAL:

- [ ] Fungos/Pragas/Outros
- [ ] Vandalismo
- [ ] Sistema Radicular Exposto
- [ ] Inclinação Acentuada
- [ ] Risco de Queda
- [ ] Poda Drástica

PRESENÇA PRÓXIMA DE:

- [ ] Poste
- [ ] Rede Subterrânea
- [x] Rede Elétrica
- [ ] Construção

VIGOR DA COPA: Vigorosa

SITUAÇÃO DA VIA: Canteiro Ajardinado

FACE Norte

OBSERVAÇÕES GERAIS:

PLANOS
ENGENHARIA

FICHA DE CADASTRAMENTO ARBÓREO

FOTOS:





FICHA DE CADASTRAMENTO ARBÓREO

FICHA: 1439 DATA: 09/06/2021

UTM X 272879 UTM Y 7465222 REGIÃO DE CADASTRAMENTO A-03

ENDEREÇO: Rua Adoniran Barbosa, 72, Bairro - Jd. São Bento

INFORMAÇÕES DO EXEMPLAR

NOME POPULAR: Goiaba

NOME CIENTÍFICO: *Psidium guajava*

ORIGEM: Exótica

CAP (cm): ALTURA (m): 2

INFORMAÇÕES GERAIS

SITUAÇÃO FITOSSANITÁRIA GERAL:

- [ ] Fungos/Pragas/Outros
- [ ] Vandalismo
- [ ] Sistema Radicular Exposto
- [ ] Inclinação Acentuada
- [ ] Risco de Queda
- [ ] Poda Drástica

PRESENÇA PRÓXIMA DE:

- [ ] Poste
- [ ] Rede Subterrânea
- [x] Rede Elétrica
- [ ] Construção

VIGOR DA COPA: Vigorosa

SITUAÇÃO DA VIA: Canteiro Ajardinado

FACE Norte

OBSERVAÇÕES GERAIS:

PLANOS
ENGENHARIA

FICHA DE CADASTRAMENTO ARBÓREO

FOTOS:





FICHA DE CADASTRAMENTO ARBÓREO

FICHA: 1440 DATA: 09/06/2021

UTM X 272864 UTM Y 7465223 REGIÃO DE CADASTRAMENTO A-03

ENDEREÇO: Rua Adoniran Barbosa, 52, Bairro - Jd. São Bento

INFORMAÇÕES DO EXEMPLAR

NOME POPULAR: Murta

NOME CIENTÍFICO: *Murraya paniculata*

ORIGEM: Exótica

CAP (cm): 25;25;44 ALTURA (m): 2

INFORMAÇÕES GERAIS

SITUAÇÃO FITOSSANITÁRIA GERAL:

- [ ] Fungos/Pragas/Outros
- [ ] Vandalismo
- [ ] Sistema Radicular Exposto
- [ ] Inclinação Acentuada
- [ ] Risco de Queda
- [ ] Poda Drástica

PRESENÇA PRÓXIMA DE:

- [x] Poste
- [x] Rede Elétrica
- [ ] Rede Subterrânea
- [ ] Construção

VIGOR DA COPA: Vigorosa

SITUAÇÃO DA VIA: Canteiro Cimentado

FACE Sul

OBSERVAÇÕES GERAIS:

PLANOS
ENGENHARIA

FICHA DE CADASTRAMENTO ARBÓREO

FOTOS:



FICHA DE CADASTRAMENTO ARBÓREO

FICHA: 1441 DATA: 09/06/2021

UTM X 272854 UTM Y 7465217 REGIÃO DE CADASTRAMENTO A-03

ENDEREÇO: Rua Adoniran Barbosa, 42, Bairro - Jd. São Bento

INFORMAÇÕES DO EXEMPLAR

NOME POPULAR: Jasmim-do-Caribe

NOME CIENTÍFICO: *Plumeria pudica*

ORIGEM: Exótica

CAP (cm): ALTURA (m): 2

INFORMAÇÕES GERAIS

SITUAÇÃO FITOSSANITÁRIA GERAL:

- [ ] Fungos/Pragas/Outros
- [ ] Vandalismo
- [ ] Sistema Radicular Exposto
- [ ] Inclinação Acentuada
- [ ] Risco de Queda
- [ ] Poda Drástica

PRESENÇA PRÓXIMA DE:

- [ ] Poste
- [ ] Rede Subterrânea
- [x] Rede Elétrica
- [ ] Construção

VIGOR DA COPA: Vigorosa

SITUAÇÃO DA VIA: Canteiro Ajardinado

FACE Sul

OBSERVAÇÕES GERAIS:

PLANOS
ENGENHARIA

FICHA DE CADASTRAMENTO ARBÓREO

FOTOS:





FICHA DE CADASTRAMENTO ARBÓREO

FICHA: 1442 DATA: 09/06/2021

UTM X 272848 UTM Y 7465201 REGIÃO DE CADASTRAMENTO A-03

ENDEREÇO: Rua Adoniran Barbosa, 32, Bairro - Jd. São Bento

INFORMAÇÕES DO EXEMPLAR

NOME POPULAR: Acerola

NOME CIENTÍFICO: *Malpighia emarginata*

ORIGEM: Exótica

CAP (cm): 16;16 ALTURA (m): 2,5

INFORMAÇÕES GERAIS

SITUAÇÃO FITOSSANITÁRIA GERAL:

- [ ] Fungos/Pragas/Outros
- [ ] Vandalismo
- [ ] Sistema Radicular Exposto
- [ ] Inclinação Acentuada
- [ ] Risco de Queda
- [ ] Poda Drástica

PRESENÇA PRÓXIMA DE:

- [ ] Poste
- [ ] Rede Subterrânea
- [x] Rede Elétrica
- [ ] Construção

VIGOR DA COPA: Vigorosa

SITUAÇÃO DA VIA: Canteiro Ajardinado

FACE Norte

OBSERVAÇÕES GERAIS:

PLANOS
ENGENHARIA

FICHA DE CADASTRAMENTO ARBÓREO

FOTOS:



PLANOS
ENGENHARIA

FICHA DE CADASTRAMENTO ARBÓREO

FICHA: 1443 DATA: 09/06/2021

UTM X 272834 UTM Y 7465194 REGIÃO DE CADASTRAMENTO A-03

ENDEREÇO: Rua Adoniran Barbosa, 12, Bairro - Jd. São Bento

INFORMAÇÕES DO EXEMPLAR

NOME POPULAR: Mangueira

NOME CIENTÍFICO: *Mangifera indica*

ORIGEM: Exótica

CAP (cm): 75 ALTURA (m): 5

INFORMAÇÕES GERAIS

SITUAÇÃO FITOSSANITÁRIA GERAL:

- [ ] Fungos/Pragas/Outros
- [ ] Vandalismo
- [ ] Sistema Radicular Exposto
- [ ] Inclinação Acentuada
- [ ] Risco de Queda
- [ ] Poda Drástica

PRESENÇA PRÓXIMA DE:

- [ ] Poste
- [ ] Rede Subterrânea
- [x] Rede Elétrica
- [ ] Construção

VIGOR DA COPA: Vigorosa

SITUAÇÃO DA VIA: Canteiro Ajardinado

FACE Norte

OBSERVAÇÕES GERAIS:

PLANOS
ENGENHARIA

FICHA DE CADASTRAMENTO ARBÓREO

FOTOS:





PLANOS
ENGENHARIA

FICHA DE CADASTRAMENTO ARBÓREO

FICHA: 1444 DATA: 09/06/2021

UTM X 272832 UTM Y 7465192 REGIÃO DE CADASTRAMENTO A-03

ENDEREÇO: Rua Adoniran Barbosa, 12, Bairro - Jd. São Bento

INFORMAÇÕES DO EXEMPLAR

NOME POPULAR: Jaca

NOME CIENTÍFICO: *Artocarpus heterophyllus*

ORIGEM: Exótica

CAP (cm): 69 ALTURA (m): 5

INFORMAÇÕES GERAIS

SITUAÇÃO FITOSSANITÁRIA GERAL:

- [ ] Fungos/Pragas/Outros
- [ ] Vandalismo
- [ ] Sistema Radicular Exposto
- [ ] Inclinação Acentuada
- [ ] Risco de Queda
- [ ] Poda Drástica

PRESENÇA PRÓXIMA DE:

- [ ] Poste
- [ ] Rede Subterrânea
- [x] Rede Elétrica
- [ ] Construção

VIGOR DA COPA: Vigorosa

SITUAÇÃO DA VIA: Canteiro Ajardinado

FACE Norte

OBSERVAÇÕES GERAIS:

PLANOS
ENGENHARIA

FICHA DE CADASTRAMENTO ARBÓREO

FOTOS:





FICHA DE CADASTRAMENTO ARBÓREO

FICHA: 1445 DATA: 09/06/2021

UTM X 272808 UTM Y 7465213 REGIÃO DE CADASTRAMENTO A-03

ENDEREÇO: Rua Vicente Celestino, 504, Bairro - Jd. São Bento

INFORMAÇÕES DO EXEMPLAR

NOME POPULAR:

NOME CIENTÍFICO:

ORIGEM:

CAP (cm): ALTURA (m):

INFORMAÇÕES GERAIS

SITUAÇÃO FITOSSANITÁRIA GERAL:

- [ ] Fungos/Pragas/Outros
- [ ] Vandalismo
- [ ] Sistema Radicular Exposto
- [ ] Inclinação Acentuada
- [ ] Risco de Queda
- [ ] Poda Drástica

PRESENÇA PRÓXIMA DE:

- [ ] Poste
- [ ] Rede Elétrica
- [ ] Rede Subterrânea
- [ ] Construção

VIGOR DA COPA:

SITUAÇÃO DA VIA:

FACE Oeste

OBSERVAÇÕES GERAIS:

Trecho sem arborização.

PLANOS
ENGENHARIA

FICHA DE CADASTRAMENTO ARBÓREO

FOTOS:





PLANOS ENGENHARIA

FICHA DE CADASTRAMENTO ARBÓREO

FICHA: 1446 DATA: 09/06/2021

UTM X 272828 UTM Y 7465265 REGIÃO DE CADASTRAMENTO A-03

ENDEREÇO: Rua Cazuza, 41, Bairro - Jd. São Bento

INFORMAÇÕES DO EXEMPLAR

NOME POPULAR: Ipê-branco

NOME CIENTÍFICO: *Tabebuia roseoalba*

ORIGEM: Nativa

CAP (cm): 38;25;16 ALTURA (m): 5

INFORMAÇÕES GERAIS

SITUAÇÃO FITOSSANITÁRIA GERAL:

- [ ] Fungos/Pragas/Outros
- [ ] Vandalismo
- [ ] Sistema Radicular Exposto
- [ ] Inclinação Acentuada
- [ ] Risco de Queda
- [ ] Poda Drástica

PRESENÇA PRÓXIMA DE:

- [ ] Poste
- [ ] Rede Subterrânea
- [x] Rede Elétrica
- [ ] Construção

VIGOR DA COPA: Vigorosa

SITUAÇÃO DA VIA: Canteiro Ajardinado

FACE Norte

OBSERVAÇÕES GERAIS:

PLANOS
ENGENHARIA

FICHA DE CADASTRAMENTO ARBÓREO

FOTOS:



FICHA DE CADASTRAMENTO ARBÓREO

FICHA: 1447 DATA: 09/06/2021

UTM X 272833 UTM Y 7465269 REGIÃO DE CADASTRAMENTO A-03

ENDEREÇO: Rua Cazuza, 51, Bairro - Jd. São Bento

INFORMAÇÕES DO EXEMPLAR

NOME POPULAR: Murta

NOME CIENTÍFICO: *Murraya paniculata*

ORIGEM: Exótica

CAP (cm): 16;16;16;16 ALTURA (m): 2

INFORMAÇÕES GERAIS

SITUAÇÃO FITOSSANITÁRIA GERAL:

- [ ] Fungos/Pragas/Outros
- [ ] Vandalismo
- [ ] Sistema Radicular Exposto
- [ ] Inclinação Acentuada
- [ ] Risco de Queda
- [ ] Poda Drástica

PRESENÇA PRÓXIMA DE:

- [ ] Poste
- [ ] Rede Subterrânea
- [x] Rede Elétrica
- [ ] Construção

VIGOR DA COPA: Vigorosa

SITUAÇÃO DA VIA: Canteiro Cimentado

FACE Norte

OBSERVAÇÕES GERAIS:

PLANOS
ENGENHARIA

FICHA DE CADASTRAMENTO ARBÓREO

FOTOS:



PLANOS ENGENHARIA

FICHA DE CADASTRAMENTO ARBÓREO

FICHA: 1448 DATA: 09/06/2021

UTM X 272836 UTM Y 7465272 REGIÃO DE CADASTRAMENTO A-03

ENDEREÇO: Rua Cazuza, 51, Bairro - Jd. São Bento

INFORMAÇÕES DO EXEMPLAR

NOME POPULAR: Palmeira-areca

NOME CIENTÍFICO: *Dypsis lutescens*

ORIGEM: Exótica

CAP (cm): 25;25;25 ALTURA (m): 2

INFORMAÇÕES GERAIS

SITUAÇÃO FITOSSANITÁRIA GERAL:

- [ ] Fungos/Pragas/Outros
- [ ] Vandalismo
- [ ] Sistema Radicular Exposto
- [ ] Inclinação Acentuada
- [ ] Risco de Queda
- [ ] Poda Drástica

PRESENÇA PRÓXIMA DE:

- [ ] Poste
- [ ] Rede Subterrânea
- [x] Rede Elétrica
- [ ] Construção

VIGOR DA COPA: Vigorosa

SITUAÇÃO DA VIA: Canteiro Ajardinado

FACE Norte

OBSERVAÇÕES GERAIS:

PLANOS
ENGENHARIA

FICHA DE CADASTRAMENTO ARBÓREO

FOTOS:



PLANOS
ENGENHARIA

FICHA DE CADASTRAMENTO ARBÓREO

FICHA: 1449 DATA: 09/06/2021

UTM X 272852 UTM Y 7465280 REGIÃO DE CADASTRAMENTO A-03

ENDEREÇO: Rua Cazuza, 71, Bairro - Jd. São Bento

INFORMAÇÕES DO EXEMPLAR

NOME POPULAR: Oiti

NOME CIENTÍFICO: *Licania tomentosa*

ORIGEM: Nativa

CAP (cm): 50;50;50 ALTURA (m): 2

INFORMAÇÕES GERAIS

SITUAÇÃO FITOSSANITÁRIA GERAL:

- [ ] Fungos/Pragas/Outros
- [ ] Vandalismo
- [ ] Sistema Radicular Exposto
- [ ] Inclinação Acentuada
- [ ] Risco de Queda
- [ ] Poda Drástica

PRESENÇA PRÓXIMA DE:

- [ ] Poste
- [ ] Rede Subterrânea
- [x] Rede Elétrica
- [ ] Construção

VIGOR DA COPA: Vigorosa

SITUAÇÃO DA VIA: Canteiro Ajardinado

FACE Norte

OBSERVAÇÕES GERAIS:

PLANOS
ENGENHARIA

FICHA DE CADASTRAMENTO ARBÓREO

FOTOS:



PLANOS
ENGENHARIA

FICHA DE CADASTRAMENTO ARBÓREO

FICHA: 1450 DATA: 09/06/2021

UTM X 272882 UTM Y 7465300 REGIÃO DE CADASTRAMENTO A-03

ENDEREÇO: Rua Cazuza, 111, Bairro - Jd. São Bento

INFORMAÇÕES DO EXEMPLAR

NOME POPULAR: Oiti

NOME CIENTÍFICO: *Licania tomentosa*

ORIGEM: Nativa

CAP (cm): 44;44;50;50;38 ALTURA (m): 4

INFORMAÇÕES GERAIS

SITUAÇÃO FITOSSANITÁRIA GERAL:

- [ ] Fungos/Pragas/Outros
- [ ] Vandalismo
- [ ] Sistema Radicular Exposto
- [ ] Inclinação Acentuada
- [ ] Risco de Queda
- [ ] Poda Drástica

PRESENÇA PRÓXIMA DE:

- [ ] Poste
- [ ] Rede Subterrânea
- [x] Rede Elétrica
- [ ] Construção

VIGOR DA COPA: Vigorosa

SITUAÇÃO DA VIA: Canteiro Cimentado

FACE Norte

OBSERVAÇÕES GERAIS:

PLANOS
ENGENHARIA

FICHA DE CADASTRAMENTO ARBÓREO

FOTOS:



PLANOS
ENGENHARIA

FICHA DE CADASTRAMENTO ARBÓREO

FICHA: 1451 DATA: 09/06/2021

UTM X 272895 UTM Y 7465309 REGIÃO DE CADASTRAMENTO A-03

ENDEREÇO: Rua Cazuza, 121, Bairro - Jd. São Bento

INFORMAÇÕES DO EXEMPLAR

NOME POPULAR: Oiti

NOME CIENTÍFICO: *Licania tomentosa*

ORIGEM: Nativa

CAP (cm): 31;41;69;22 ALTURA (m): 6

INFORMAÇÕES GERAIS

SITUAÇÃO FITOSSANITÁRIA GERAL:

- [ ] Fungos/Pragas/Outros
- [ ] Vandalismo
- [ ] Sistema Radicular Exposto
- [ ] Inclinação Acentuada
- [ ] Risco de Queda
- [ ] Poda Drástica

PRESENÇA PRÓXIMA DE:

- [ ] Poste
- [ ] Rede Subterrânea
- [x] Rede Elétrica
- [ ] Construção

VIGOR DA COPA: Vigorosa

SITUAÇÃO DA VIA: Canteiro Cimentado

FACE Norte

OBSERVAÇÕES GERAIS:

PLANOS
ENGENHARIA

FICHA DE CADASTRAMENTO ARBÓREO

FOTOS:



FICHA DE CADASTRAMENTO ARBÓREO

FICHA: 1452 DATA: 09/06/2021

UTM X 272911 UTM Y 7465320 REGIÃO DE CADASTRAMENTO A-03

ENDEREÇO: Rua Cazuza, 141, Bairro - Jd. São Bento

INFORMAÇÕES DO EXEMPLAR

NOME POPULAR: Murta

NOME CIENTÍFICO: *Murraya paniculata*

ORIGEM: Exótica

CAP (cm): 75;25;25;25;25;25;19 ALTURA (m): 4

INFORMAÇÕES GERAIS

SITUAÇÃO FITOSSANITÁRIA GERAL:

- [ ] Fungos/Pragas/Outros
- [ ] Vandalismo
- [ ] Sistema Radicular Exposto
- [ ] Inclinação Acentuada
- [ ] Risco de Queda
- [ ] Poda Drástica

PRESENÇA PRÓXIMA DE:

- [ ] Poste
- [ ] Rede Subterrânea
- [x] Rede Elétrica
- [ ] Construção

VIGOR DA COPA: Vigorosa

SITUAÇÃO DA VIA: Canteiro Ajardinado

FACE Norte

OBSERVAÇÕES GERAIS:

PLANOS
ENGENHARIA

FICHA DE CADASTRAMENTO ARBÓREO

FOTOS:



FICHA DE CADASTRAMENTO ARBÓREO

FICHA: 1453 DATA: 09/06/2021

UTM X 272945 UTM Y 7465342 REGIÃO DE CADASTRAMENTO A-03

ENDEREÇO: Rua Cazuza, 181, Bairro - Jd. São Bento

INFORMAÇÕES DO EXEMPLAR

NOME POPULAR: Sete-copas

NOME CIENTÍFICO: *Terminalia catappa*

ORIGEM: Exótica

CAP (cm): 57 ALTURA (m): 5

INFORMAÇÕES GERAIS

SITUAÇÃO FITOSSANITÁRIA GERAL:

- [ ] Fungos/Pragas/Outros
- [ ] Vandalismo
- [ ] Sistema Radicular Exposto
- [ ] Inclinação Acentuada
- [ ] Risco de Queda
- [ ] Poda Drástica

PRESENÇA PRÓXIMA DE:

- [ ] Poste
- [ ] Rede Subterrânea
- [x] Rede Elétrica
- [ ] Construção

VIGOR DA COPA: Vigorosa

SITUAÇÃO DA VIA: Canteiro Cimentado

FACE Norte

OBSERVAÇÕES GERAIS:

PLANOS
ENGENHARIA

FICHA DE CADASTRAMENTO ARBÓREO

FOTOS:



PLANOS
ENGENHARIA

FICHA DE CADASTRAMENTO ARBÓREO

FICHA: 1454 DATA: 09/06/2021

UTM X 272971 UTM Y 7465359 REGIÃO DE CADASTRAMENTO A-03

ENDEREÇO: Rua Cazuza, 211, Bairro - Jd. São Bento

INFORMAÇÕES DO EXEMPLAR

NOME POPULAR: Murta

NOME CIENTÍFICO: *Murraya paniculata*

ORIGEM: Exótica

CAP (cm): 38;38;38;38 ALTURA (m): 3

INFORMAÇÕES GERAIS

SITUAÇÃO FITOSSANITÁRIA GERAL:

- [ ] Fungos/Pragas/Outros
- [ ] Vandalismo
- [ ] Sistema Radicular Exposto
- [ ] Inclinação Acentuada
- [ ] Risco de Queda
- [ ] Poda Drástica

PRESENÇA PRÓXIMA DE:

- [ ] Poste
- [ ] Rede Elétrica
- [ ] Rede Subterrânea
- [ ] Construção

VIGOR DA COPA: Vigorosa

SITUAÇÃO DA VIA: Canteiro Ajardinado

FACE Norte

OBSERVAÇÕES GERAIS:

PLANOS
ENGENHARIA

FICHA DE CADASTRAMENTO ARBÓREO

FOTOS:



PLANOS
ENGENHARIA

FICHA DE CADASTRAMENTO ARBÓREO

FICHA: 1455 DATA: 09/06/2021

UTM X 273002 UTM Y 7465354 REGIÃO DE CADASTRAMENTO A-03

ENDEREÇO: Rua Ronaldo Bôscoli, 223, Bairro - Jd. São Bento

INFORMAÇÕES DO EXEMPLAR

NOME POPULAR:

NOME CIENTÍFICO:

ORIGEM:

CAP (cm): ALTURA (m):

INFORMAÇÕES GERAIS

SITUAÇÃO FITOSSANITÁRIA GERAL:

- [ ] Fungos/Pragas/Outros
- [ ] Vandalismo
- [ ] Sistema Radicular Exposto
- [ ] Inclinação Acentuada
- [ ] Risco de Queda
- [ ] Poda Drástica

PRESENÇA PRÓXIMA DE:

- [ ] Poste
- [ ] Rede Elétrica
- [ ] Rede Subterrânea
- [ ] Construção

VIGOR DA COPA:

SITUAÇÃO DA VIA:

FACE Leste

OBSERVAÇÕES GERAIS:

Trecho sem arborização.

PLANOS
ENGENHARIA

FICHA DE CADASTRAMENTO ARBÓREO

FOTOS:





FICHA DE CADASTRAMENTO ARBÓREO

FICHA: 1456 DATA: 09/06/2021

UTM X 273041 UTM Y 7465293 REGIÃO DE CADASTRAMENTO A-03

ENDEREÇO: Rua Ronaldo Bôscoli, 296, Bairro - Jd. São Bento

INFORMAÇÕES DO EXEMPLAR

NOME POPULAR:

NOME CIENTÍFICO:

ORIGEM:

CAP (cm): ALTURA (m):

INFORMAÇÕES GERAIS

SITUAÇÃO FITOSSANITÁRIA GERAL:

- [ ] Fungos/Pragas/Outros
- [ ] Inclinação Acentuada
- [ ] Vandalismo
- [ ] Risco de Queda
- [ ] Sistema Radicular Exposto
- [ ] Poda Drástica

PRESENÇA PRÓXIMA DE:

- [ ] Poste
- [ ] Rede Subterrânea
- [ ] Rede Elétrica
- [ ] Construção

VIGOR DA COPA:

SITUAÇÃO DA VIA:

FACE Leste

OBSERVAÇÕES GERAIS:

Trecho sem arborização.

PLANOS
ENGENHARIA

FICHA DE CADASTRAMENTO ARBÓREO

FOTOS:





PLANOS
ENGENHARIA

FICHA DE CADASTRAMENTO ARBÓREO

FICHA: 1457 DATA: 09/06/2021

UTM X 273048 UTM Y 7465274 REGIÃO DE CADASTRAMENTO A-03

ENDEREÇO: Rua Lupiscino Rodrigues, 296, Bairro - Jd. São Bento

INFORMAÇÕES DO EXEMPLAR

NOME POPULAR: Nim-indiano

NOME CIENTÍFICO: *Azadirachta indica*

ORIGEM: Exótica

CAP (cm): 57 ALTURA (m): 5

INFORMAÇÕES GERAIS

SITUAÇÃO FITOSSANITÁRIA GERAL:

- [ ] Fungos/Pragas/Outros
- [ ] Vandalismo
- [ ] Sistema Radicular Exposto
- [ ] Inclinação Acentuada
- [ ] Risco de Queda
- [ ] Poda Drástica

PRESENÇA PRÓXIMA DE:

- [ ] Poste
- [ ] Rede Elétrica
- [ ] Rede Subterrânea
- [ ] Construção

VIGOR DA COPA: Vigorosa

SITUAÇÃO DA VIA: Canteiro Cimentado

FACE Sul

OBSERVAÇÕES GERAIS:

PLANOS
ENGENHARIA

FICHA DE CADASTRAMENTO ARBÓREO

FOTOS:



FICHA DE CADASTRAMENTO ARBÓREO

FICHA: 1458 DATA: 09/06/2021

UTM X 273038 UTM Y 7465262 REGIÃO DE CADASTRAMENTO A-03

ENDEREÇO: Rua Lupiscino Rodrigues, 306, Bairro - Jd. São Bento

INFORMAÇÕES DO EXEMPLAR

NOME POPULAR: Goiaba

NOME CIENTÍFICO: *Psidium guajava*

ORIGEM: Exótica

CAP (cm): 57 ALTURA (m): 3

INFORMAÇÕES GERAIS

SITUAÇÃO FITOSSANITÁRIA GERAL:

- [ ] Fungos/Pragas/Outros
- [ ] Vandalismo
- [ ] Sistema Radicular Exposto
- [ ] Inclinação Acentuada
- [ ] Risco de Queda
- [ ] Poda Drástica

PRESENÇA PRÓXIMA DE:

- [x] Poste
- [x] Rede Elétrica
- [ ] Rede Subterrânea
- [ ] Construção

VIGOR DA COPA: Vigorosa

SITUAÇÃO DA VIA: Canteiro Cimentado

FACE Sul

OBSERVAÇÕES GERAIS:

PLANOS
ENGENHARIA

FICHA DE CADASTRAMENTO ARBÓREO

FOTOS:



FICHA DE CADASTRAMENTO ARBÓREO

FICHA: 1459 DATA: 09/06/2021

UTM X 273015 UTM Y 7465244 REGIÃO DE CADASTRAMENTO A-03

ENDEREÇO: Rua Lupiscino Rodrigues, 336, Bairro - Jd. São Bento

INFORMAÇÕES DO EXEMPLAR

NOME POPULAR: Oiti

NOME CIENTÍFICO: *Licania tomentosa*

ORIGEM: Nativa

CAP (cm): 16 ALTURA (m): 2

INFORMAÇÕES GERAIS

SITUAÇÃO FITOSSANITÁRIA GERAL:

- [ ] Fungos/Pragas/Outros
- [ ] Vandalismo
- [ ] Sistema Radicular Exposto
- [ ] Inclinação Acentuada
- [ ] Risco de Queda
- [ ] Poda Drástica

PRESENÇA PRÓXIMA DE:

- [x] Poste
- [x] Rede Elétrica
- [ ] Rede Subterrânea
- [ ] Construção

VIGOR DA COPA: Vigorosa

SITUAÇÃO DA VIA: Canteiro Ajardinado

FACE Sul

OBSERVAÇÕES GERAIS:

PLANOS
ENGENHARIA

FICHA DE CADASTRAMENTO ARBÓREO

FOTOS:



FICHA DE CADASTRAMENTO ARBÓREO

FICHA: 1460 DATA: 09/06/2021

UTM X 272885 UTM Y 7465162 REGIÃO DE CADASTRAMENTO A-03

ENDEREÇO: Rua Lupiscino Rodrigues, 496, Bairro - Jd. São Bento

INFORMAÇÕES DO EXEMPLAR

NOME POPULAR: Cróton

NOME CIENTÍFICO: *Codiaeum variegatum*

ORIGEM: Exótica

CAP (cm): 16;16;16 ALTURA (m): 2

INFORMAÇÕES GERAIS

SITUAÇÃO FITOSSANITÁRIA GERAL:

- [ ] Fungos/Pragas/Outros
- [ ] Vandalismo
- [ ] Sistema Radicular Exposto
- [ ] Inclinação Acentuada
- [ ] Risco de Queda
- [ ] Poda Drástica

PRESENÇA PRÓXIMA DE:

- [ ] Poste
- [ ] Rede Subterrânea
- [x] Rede Elétrica
- [ ] Construção

VIGOR DA COPA: Vigorosa

SITUAÇÃO DA VIA: Canteiro Ajardinado

FACE Sul

OBSERVAÇÕES GERAIS:

PLANOS
ENGENHARIA

FICHA DE CADASTRAMENTO ARBÓREO

FOTOS:



PLANOS
ENGENHARIA

FICHA DE CADASTRAMENTO ARBÓREO

FICHA: 1461 DATA: 09/06/2021

UTM X 272880 UTM Y 7465159 REGIÃO DE CADASTRAMENTO A-03

ENDEREÇO: Rua Lupiscino Rodrigues, 496, Bairro - Jd. São Bento

INFORMAÇÕES DO EXEMPLAR

NOME POPULAR: Oiti

NOME CIENTÍFICO: *Licania tomentosa*

ORIGEM: Nativa

CAP (cm): 22;22;22 ALTURA (m):

INFORMAÇÕES GERAIS

SITUAÇÃO FITOSSANITÁRIA GERAL:

- [ ] Fungos/Pragas/Outros
- [ ] Vandalismo
- [ ] Sistema Radicular Exposto
- [ ] Inclinação Acentuada
- [ ] Risco de Queda
- [ ] Poda Drástica

PRESENÇA PRÓXIMA DE:

- [ ] Poste
- [ ] Rede Subterrânea
- [x] Rede Elétrica
- [ ] Construção

VIGOR DA COPA: Vigorosa

SITUAÇÃO DA VIA: Canteiro Cimentado

FACE Sul

OBSERVAÇÕES GERAIS:

PLANOS
ENGENHARIA

FICHA DE CADASTRAMENTO ARBÓREO

FOTOS:





FICHA DE CADASTRAMENTO ARBÓREO

FICHA: 1462 DATA: 09/06/2021

UTM X 273219 UTM Y 7467901 REGIÃO DE CADASTRAMENTO A-04

ENDEREÇO: Rua Jandira de Lima Marques, 324, Bairro - Jd. Alvorada

INFORMAÇÕES DO EXEMPLAR

NOME POPULAR: Oiti

NOME CIENTÍFICO: *Licania tomentosa*

ORIGEM: Nativa

CAP (cm): 50 ALTURA (m): 4

INFORMAÇÕES GERAIS

SITUAÇÃO FITOSSANITÁRIA GERAL:

- [ ] Fungos/Pragas/Outros
- [ ] Vandalismo
- [ ] Sistema Radicular Exposto
- [ ] Inclinação Acentuada
- [ ] Risco de Queda
- [ ] Poda Drástica

PRESENÇA PRÓXIMA DE:

- [ ] Poste
- [x] Rede Elétrica
- [ ] Rede Subterrânea
- [x] Construção

VIGOR DA COPA: Vigorosa

SITUAÇÃO DA VIA: Canteiro Ajardinado

FACE Oeste

OBSERVAÇÕES GERAIS:

PLANOS
ENGENHARIA

FICHA DE CADASTRAMENTO ARBÓREO

FOTOS:



PLANOS
ENGENHARIA

FICHA DE CADASTRAMENTO ARBÓREO

FICHA: 1463 DATA: 09/06/2021

UTM X 273223 UTM Y 7467895 REGIÃO DE CADASTRAMENTO A-04

ENDEREÇO: Rua Jandira de Lima Marques, 324, Bairro - Jd. Alvorada

INFORMAÇÕES DO EXEMPLAR

NOME POPULAR: Ipê-de-jardim

NOME CIENTÍFICO: *Tecoma stans*

ORIGEM: Exótica

CAP (cm): 25;25 ALTURA (m): 3

INFORMAÇÕES GERAIS

SITUAÇÃO FITOSSANITÁRIA GERAL:

- [ ] Fungos/Pragas/Outros
- [ ] Vandalismo
- [ ] Sistema Radicular Exposto
- [ ] Inclinação Acentuada
- [ ] Risco de Queda
- [ ] Poda Drástica

PRESENÇA PRÓXIMA DE:

- [ ] Poste
- [ ] Rede Subterrânea
- [x] Rede Elétrica
- [ ] Construção

VIGOR DA COPA: Vigorosa

SITUAÇÃO DA VIA: Canteiro Ajardinado

FACE Oeste

OBSERVAÇÕES GERAIS:

PLANOS
ENGENHARIA

FICHA DE CADASTRAMENTO ARBÓREO

FOTOS:



FICHA DE CADASTRAMENTO ARBÓREO

FICHA: 1464 DATA: 09/06/2021

UTM X 273214 UTM Y 7467893 REGIÃO DE CADASTRAMENTO A-04

ENDEREÇO: Rua Jandira de Lima Marques, 42, Bairro - Jd. Alvorada

INFORMAÇÕES DO EXEMPLAR

NOME POPULAR: Dedaleiro

NOME CIENTÍFICO: *Lafoensia pacari*

ORIGEM: Nativa

CAP (cm): 38;38 ALTURA (m): 4

INFORMAÇÕES GERAIS

SITUAÇÃO FITOSSANITÁRIA GERAL:

- [ ] Fungos/Pragas/Outros
- [ ] Vandalismo
- [ ] Sistema Radicular Exposto
- [ ] Inclinação Acentuada
- [ ] Risco de Queda
- [ ] Poda Drástica

PRESENÇA PRÓXIMA DE:

- [ ] Poste
- [ ] Rede Subterrânea
- [x] Rede Elétrica
- [ ] Construção

VIGOR DA COPA: Vigorosa

SITUAÇÃO DA VIA: Canteiro Cimentado

FACE Leste

OBSERVAÇÕES GERAIS:

PLANOS
ENGENHARIA

FICHA DE CADASTRAMENTO ARBÓREO

FOTOS:



FICHA DE CADASTRAMENTO ARBÓREO

FICHA: 1465 DATA: 09/06/2021

UTM X 273221 UTM Y 7467879 REGIÃO DE CADASTRAMENTO A-04

ENDEREÇO: Rua Jandira de Lima Marques, 304, Bairro - Jd. Alvorada

INFORMAÇÕES DO EXEMPLAR

NOME POPULAR: Dedaleiro

NOME CIENTÍFICO: *Lafoensia pacari*

ORIGEM: Nativa

CAP (cm): 63 ALTURA (m): 4

INFORMAÇÕES GERAIS

SITUAÇÃO FITOSSANITÁRIA GERAL:

- [ ] Fungos/Pragas/Outros
- [ ] Vandalismo
- [ ] Sistema Radicular Exposto
- [ ] Inclinação Acentuada
- [ ] Risco de Queda
- [ ] Poda Drástica

PRESENÇA PRÓXIMA DE:

- [ ] Poste
- [x] Rede Elétrica
- [ ] Rede Subterrânea
- [ ] Construção

VIGOR DA COPA: Vigorosa

SITUAÇÃO DA VIA: Canteiro Cimentado

FACE Leste

OBSERVAÇÕES GERAIS:

PLANOS
ENGENHARIA

FICHA DE CADASTRAMENTO ARBÓREO

FOTOS:



FICHA DE CADASTRAMENTO ARBÓREO

FICHA: 1466 DATA: 09/06/2021

UTM X 273217 UTM Y 7467886 REGIÃO DE CADASTRAMENTO A-04

ENDEREÇO: Rua Jandira de Lima Marques, 52, Bairro - Jd. Alvorada

INFORMAÇÕES DO EXEMPLAR

NOME POPULAR: Oiti

NOME CIENTÍFICO: *Licania tomentosa*

ORIGEM: Nativa

CAP (cm): ALTURA (m): 2

INFORMAÇÕES GERAIS

SITUAÇÃO FITOSSANITÁRIA GERAL:

- ☐ Fungos/Pragas/Outros
- ☐ Vandalismo
- ☐ Sistema Radicular Exposto
- ☐ Inclinação Acentuada
- ☐ Risco de Queda
- ☐ Poda Drástica

PRESENÇA PRÓXIMA DE:

- ☐ Poste
- ☐ Rede Elétrica
- ☐ Rede Subterrânea
- ☐ Construção

VIGOR DA COPA: Vigorosa

SITUAÇÃO DA VIA: Canteiro Ajardinado

FACE Leste

OBSERVAÇÕES GERAIS:

PLANOS
ENGENHARIA

FICHA DE CADASTRAMENTO ARBÓREO

FOTOS:



FICHA DE CADASTRAMENTO ARBÓREO

FICHA: 1467 DATA: 09/06/2021

UTM X 273222 UTM Y 7467874 REGIÃO DE CADASTRAMENTO A-04

ENDEREÇO: Rua Jandira de Lima Marques, 304, Bairro - Jd. Alvorada

INFORMAÇÕES DO EXEMPLAR

NOME POPULAR: Oiti

NOME CIENTÍFICO: *Licania tomentosa*

ORIGEM: Nativa

CAP (cm): ALTURA (m): 2

INFORMAÇÕES GERAIS

SITUAÇÃO FITOSSANITÁRIA GERAL:

- ☐ Fungos/Pragas/Outros
- ☐ Vandalismo
- ☐ Sistema Radicular Exposto
- ☐ Inclinação Acentuada
- ☐ Risco de Queda
- ☐ Poda Drástica

PRESENÇA PRÓXIMA DE:

- ☐ Poste
- ☐ Rede Elétrica
- ☐ Rede Subterrânea
- ☐ Construção

VIGOR DA COPA: Vigorosa

SITUAÇÃO DA VIA: Canteiro Ajardinado

FACE Leste

OBSERVAÇÕES GERAIS:

PLANOS
ENGENHARIA

FICHA DE CADASTRAMENTO ARBÓREO

FOTOS:



FICHA DE CADASTRAMENTO ARBÓREO

FICHA: 1468 DATA: 09/06/2021

UTM X 273236 UTM Y 7467866 REGIÃO DE CADASTRAMENTO A-04

ENDEREÇO: Rua Jandira de Lima Marques, 284, Bairro - Jd. Alvorada

INFORMAÇÕES DO EXEMPLAR

NOME POPULAR: Oiti

NOME CIENTÍFICO: *Licania tomentosa*

ORIGEM: Nativa

CAP (cm): ALTURA (m): 2

INFORMAÇÕES GERAIS

SITUAÇÃO FITOSSANITÁRIA GERAL:

- [ ] Fungos/Pragas/Outros
- [ ] Vandalismo
- [ ] Sistema Radicular Exposto
- [ ] Inclinação Acentuada
- [ ] Risco de Queda
- [ ] Poda Drástica

PRESENÇA PRÓXIMA DE:

- [ ] Poste
- [x] Rede Elétrica
- [ ] Rede Subterrânea
- [ ] Construção

VIGOR DA COPA: Vigorosa

SITUAÇÃO DA VIA: Canteiro Ajardinado

FACE Oeste

OBSERVAÇÕES GERAIS:

PLANOS
ENGENHARIA

FICHA DE CADASTRAMENTO ARBÓREO

FOTOS:



FICHA DE CADASTRAMENTO ARBÓREO

FICHA: 1469 DATA: 09/06/2021

UTM X 273229 UTM Y 7467864 REGIÃO DE CADASTRAMENTO A-04

ENDEREÇO: Rua Jandira de Lima Marques, 284, Bairro - Jd. Alvorada

INFORMAÇÕES DO EXEMPLAR

NOME POPULAR: Ipê-de-jardim

NOME CIENTÍFICO: *Tecoma stans*

ORIGEM: Exótica

CAP (cm): 16;16 ALTURA (m): 3

INFORMAÇÕES GERAIS

SITUAÇÃO FITOSSANITÁRIA GERAL:

- [ ] Fungos/Pragas/Outros
- [ ] Vandalismo
- [ ] Sistema Radicular Exposto
- [ ] Inclinação Acentuada
- [ ] Risco de Queda
- [ ] Poda Drástica

PRESENÇA PRÓXIMA DE:

- [ ] Poste
- [x] Rede Elétrica
- [ ] Rede Subterrânea
- [x] Construção

VIGOR DA COPA: Vigorosa

SITUAÇÃO DA VIA: Canteiro Ajardinado

FACE Leste

OBSERVAÇÕES GERAIS:

PLANOS
ENGENHARIA

FICHA DE CADASTRAMENTO ARBÓREO

FOTOS:



FICHA DE CADASTRAMENTO ARBÓREO

FICHA: 1470 DATA: 09/06/2021

UTM X 273248 UTM Y 7467845 REGIÃO DE CADASTRAMENTO A-04

ENDEREÇO: Rua Jandira de Lima Marques, 264, Bairro - Jd. Alvorada

INFORMAÇÕES DO EXEMPLAR

NOME POPULAR: Resedá

NOME CIENTÍFICO: *Lagerstroemia indica*

ORIGEM: Exótica

CAP (cm): 25;19;19;22 ALTURA (m): 3

INFORMAÇÕES GERAIS

SITUAÇÃO FITOSSANITÁRIA GERAL:

- [ ] Fungos/Pragas/Outros
- [ ] Vandalismo
- [ ] Sistema Radicular Exposto
- [ ] Inclinação Acentuada
- [ ] Risco de Queda
- [ ] Poda Drástica

PRESENÇA PRÓXIMA DE:

- [ ] Poste
- [ ] Rede Subterrânea
- [x] Rede Elétrica
- [ ] Construção

VIGOR DA COPA: Vigorosa

SITUAÇÃO DA VIA: Canteiro Ajardinado

FACE Oeste

OBSERVAÇÕES GERAIS:

PLANOS
ENGENHARIA

FICHA DE CADASTRAMENTO ARBÓREO

FOTOS:



FICHA DE CADASTRAMENTO ARBÓREO

FICHA: 1471 DATA: 09/06/2021

UTM X 273246 UTM Y 7467847 REGIÃO DE CADASTRAMENTO A-04

ENDEREÇO: Rua Jandira de Lima Marques, 264, Bairro - Jd. Alvorada

INFORMAÇÕES DO EXEMPLAR

NOME POPULAR: Oiti

NOME CIENTÍFICO: *Licania tomentosa*

ORIGEM: Nativa

CAP (cm): 19;19 ALTURA (m): 3

INFORMAÇÕES GERAIS

SITUAÇÃO FITOSSANITÁRIA GERAL:

- [ ] Fungos/Pragas/Outros
- [ ] Vandalismo
- [ ] Sistema Radicular Exposto
- [ ] Inclinação Acentuada
- [ ] Risco de Queda
- [ ] Poda Drástica

PRESENÇA PRÓXIMA DE:

- [ ] Poste
- [ ] Rede Subterrânea
- [x] Rede Elétrica
- [ ] Construção

VIGOR DA COPA: Vigorosa

SITUAÇÃO DA VIA: Canteiro Ajardinado

FACE Oeste

OBSERVAÇÕES GERAIS:

PLANOS
ENGENHARIA

FICHA DE CADASTRAMENTO ARBÓREO

FOTOS:



FICHA DE CADASTRAMENTO ARBÓREO

FICHA: 1472 DATA: 09/06/2021

UTM X 273244 UTM Y 7467852 REGIÃO DE CADASTRAMENTO A-04

ENDEREÇO: Rua Jandira de Lima Marques, 274, Bairro - Jd. Alvorada

INFORMAÇÕES DO EXEMPLAR

NOME POPULAR: Oiti

NOME CIENTÍFICO: *Licania tomentosa*

ORIGEM: Nativa

CAP (cm): 19;19 ALTURA (m): 3

INFORMAÇÕES GERAIS

SITUAÇÃO FITOSSANITÁRIA GERAL:

- [ ] Fungos/Pragas/Outros
- [ ] Vandalismo
- [ ] Sistema Radicular Exposto
- [ ] Inclinação Acentuada
- [ ] Risco de Queda
- [ ] Poda Drástica

PRESENÇA PRÓXIMA DE:

- [ ] Poste
- [ ] Rede Subterrânea
- [x] Rede Elétrica
- [ ] Construção

VIGOR DA COPA: Vigorosa

SITUAÇÃO DA VIA: Canteiro Ajardinado

FACE Oeste

OBSERVAÇÕES GERAIS:

PLANOS
ENGENHARIA

FICHA DE CADASTRAMENTO ARBÓREO

FOTOS:



FICHA DE CADASTRAMENTO ARBÓREO

FICHA: 1473 DATA: 09/06/2021

UTM X 273240 UTM Y 7467839 REGIÃO DE CADASTRAMENTO A-04

ENDEREÇO: Rua Jandira de Lima Marques, 112, Bairro - Jd. Alvorada

INFORMAÇÕES DO EXEMPLAR

NOME POPULAR: Dedaleiro

NOME CIENTÍFICO: *Lafoensia pacari*

ORIGEM: Nativa

CAP (cm): 50;19 ALTURA (m): 4

INFORMAÇÕES GERAIS

SITUAÇÃO FITOSSANITÁRIA GERAL:

- [ ] Fungos/Pragas/Outros
- [ ] Vandalismo
- [ ] Sistema Radicular Exposto
- [ ] Inclinação Acentuada
- [ ] Risco de Queda
- [ ] Poda Drástica

PRESENÇA PRÓXIMA DE:

- [ ] Poste
- [ ] Rede Subterrânea
- [x] Rede Elétrica
- [ ] Construção

VIGOR DA COPA: Vigorosa

SITUAÇÃO DA VIA: Canteiro Cimentado

FACE Leste

OBSERVAÇÕES GERAIS:

PLANOS
ENGENHARIA

FICHA DE CADASTRAMENTO ARBÓREO

FOTOS:



FICHA DE CADASTRAMENTO ARBÓREO

FICHA: 1474 DATA: 09/06/2021

UTM X 273241 UTM Y 7467835 REGIÃO DE CADASTRAMENTO A-04

ENDEREÇO: Rua Jandira de Lima Marques, 112, Bairro - Jd. Alvorada

INFORMAÇÕES DO EXEMPLAR

NOME POPULAR: Dedaleiro

NOME CIENTÍFICO: *Lafoensia pacari*

ORIGEM: Nativa

CAP (cm): 38;31;31 ALTURA (m): 4

INFORMAÇÕES GERAIS

SITUAÇÃO FITOSSANITÁRIA GERAL:

- [ ] Fungos/Pragas/Outros
- [ ] Vandalismo
- [ ] Sistema Radicular Exposto
- [ ] Inclinação Acentuada
- [ ] Risco de Queda
- [ ] Poda Drástica

PRESENÇA PRÓXIMA DE:

- [ ] Poste
- [x] Rede Elétrica
- [ ] Rede Subterrânea
- [ ] Construção

VIGOR DA COPA: Vigorosa

SITUAÇÃO DA VIA: Canteiro Cimentado

FACE Leste

OBSERVAÇÕES GERAIS:

PLANOS
ENGENHARIA

FICHA DE CADASTRAMENTO ARBÓREO

FOTOS:



FICHA DE CADASTRAMENTO ARBÓREO

FICHA: 1475 DATA: 09/06/2021

UTM X 273250 UTM Y 7467840 REGIÃO DE CADASTRAMENTO A-04

ENDEREÇO: Rua Jandira de Lima Marques, 264, Bairro - Jd. Alvorada

INFORMAÇÕES DO EXEMPLAR

NOME POPULAR: Oiti

NOME CIENTÍFICO: *Licania tomentosa*

ORIGEM: Nativa

CAP (cm): 25;31;18 ALTURA (m): 3

INFORMAÇÕES GERAIS

SITUAÇÃO FITOSSANITÁRIA GERAL:

- [ ] Fungos/Pragas/Outros
- [ ] Vandalismo
- [ ] Sistema Radicular Exposto
- [ ] Inclinação Acentuada
- [ ] Risco de Queda
- [ ] Poda Drástica

PRESENÇA PRÓXIMA DE:

- [ ] Poste
- [ ] Rede Subterrânea
- [x] Rede Elétrica
- [ ] Construção

VIGOR DA COPA: Vigorosa

SITUAÇÃO DA VIA: Canteiro Cimentado

FACE Oeste

OBSERVAÇÕES GERAIS:

PLANOS
ENGENHARIA

FICHA DE CADASTRAMENTO ARBÓREO

FOTOS:



FICHA DE CADASTRAMENTO ARBÓREO

FICHA: 1476 DATA: 09/06/2021

UTM X 273261 UTM Y 7467817 REGIÃO DE CADASTRAMENTO A-04

ENDEREÇO: Rua Jandira de Lima Marques, 234, Bairro - Jd. Alvorada

INFORMAÇÕES DO EXEMPLAR

NOME POPULAR: Oiti

NOME CIENTÍFICO: *Licania tomentosa*

ORIGEM: Nativa

CAP (cm): 25;31;19 ALTURA (m): 3

INFORMAÇÕES GERAIS

SITUAÇÃO FITOSSANITÁRIA GERAL:

- [ ] Fungos/Pragas/Outros
- [ ] Vandalismo
- [ ] Sistema Radicular Exposto
- [ ] Inclinação Acentuada
- [ ] Risco de Queda
- [ ] Poda Drástica

PRESENÇA PRÓXIMA DE:

- [ ] Poste
- [ ] Rede Subterrânea
- [x] Rede Elétrica
- [ ] Construção

VIGOR DA COPA: Vigorosa

SITUAÇÃO DA VIA: Canteiro Cimentado

FACE Oeste

OBSERVAÇÕES GERAIS:

PLANOS
ENGENHARIA

FICHA DE CADASTRAMENTO ARBÓREO

FOTOS:



FICHA DE CADASTRAMENTO ARBÓREO

FICHA: 1477 DATA: 09/06/2021

UTM X 273255 UTM Y 7467830 REGIÃO DE CADASTRAMENTO A-04

ENDEREÇO: Rua Jandira de Lima Marques, 244, Bairro - Jd. Alvorada

INFORMAÇÕES DO EXEMPLAR

NOME POPULAR: Oiti

NOME CIENTÍFICO: *Licania tomentosa*

ORIGEM: Nativa

CAP (cm): 31;25 ALTURA (m): 3

INFORMAÇÕES GERAIS

SITUAÇÃO FITOSSANITÁRIA GERAL:

- [ ] Fungos/Pragas/Outros
- [ ] Vandalismo
- [ ] Sistema Radicular Exposto
- [ ] Inclinação Acentuada
- [ ] Risco de Queda
- [ ] Poda Drástica

PRESENÇA PRÓXIMA DE:

- [ ] Poste
- [ ] Rede Subterrânea
- [x] Rede Elétrica
- [ ] Construção

VIGOR DA COPA: Vigorosa

SITUAÇÃO DA VIA: Canteiro Cimentado

FACE Oeste

OBSERVAÇÕES GERAIS:

PLANOS
ENGENHARIA

FICHA DE CADASTRAMENTO ARBÓREO

FOTOS:



FICHA DE CADASTRAMENTO ARBÓREO

FICHA: 1478 DATA: 09/06/2021

UTM X 273255 UTM Y 7467809 REGIÃO DE CADASTRAMENTO A-04

ENDEREÇO: Rua Jandira de Lima Marques, 142, Bairro - Jd. Alvorada

INFORMAÇÕES DO EXEMPLAR

NOME POPULAR: Oiti

NOME CIENTÍFICO: *Licania tomentosa*

ORIGEM: Nativa

CAP (cm): 25;25;16;16;16 ALTURA (m): 4

INFORMAÇÕES GERAIS

SITUAÇÃO FITOSSANITÁRIA GERAL:

- [ ] Fungos/Pragas/Outros
- [ ] Vandalismo
- [ ] Sistema Radicular Exposto
- [ ] Inclinação Acentuada
- [ ] Risco de Queda
- [ ] Poda Drástica

PRESENÇA PRÓXIMA DE:

- [ ] Poste
- [ ] Rede Subterrânea
- [x] Rede Elétrica
- [ ] Construção

VIGOR DA COPA: Vigorosa

SITUAÇÃO DA VIA: Canteiro Cimentado

FACE Leste

OBSERVAÇÕES GERAIS:

PLANOS
ENGENHARIA

FICHA DE CADASTRAMENTO ARBÓREO

FOTOS:



FICHA DE CADASTRAMENTO ARBÓREO

FICHA: 1479 DATA: 09/06/2021

UTM X 273268 UTM Y 7467802 REGIÃO DE CADASTRAMENTO A-04

ENDEREÇO: Rua Jandira de Lima Marques, 214, Bairro - Jd. Alvorada

INFORMAÇÕES DO EXEMPLAR

NOME POPULAR: Ipê-de-jardim

NOME CIENTÍFICO: *Tecoma stans*

ORIGEM: Exótica

CAP (cm): 31 ALTURA (m): 5

INFORMAÇÕES GERAIS

SITUAÇÃO FITOSSANITÁRIA GERAL:

- [ ] Fungos/Pragas/Outros
- [ ] Vandalismo
- [ ] Sistema Radicular Exposto
- [ ] Inclinação Acentuada
- [ ] Risco de Queda
- [ ] Poda Drástica

PRESENÇA PRÓXIMA DE:

- [x] Poste
- [x] Rede Elétrica
- [ ] Rede Subterrânea
- [ ] Construção

VIGOR DA COPA: Vigorosa

SITUAÇÃO DA VIA: Canteiro Cimentado

FACE Oeste

OBSERVAÇÕES GERAIS:

PLANOS
ENGENHARIA

FICHA DE CADASTRAMENTO ARBÓREO

FOTOS:



PLANOS
ENGENHARIA

FICHA DE CADASTRAMENTO ARBÓREO

FICHA: 1480 DATA: 09/06/2021

UTM X 273252 UTM Y 7467771 REGIÃO DE CADASTRAMENTO A-04

ENDEREÇO: Rua Serra Dourada, 186, Bairro - Jd. Alvorada

INFORMAÇÕES DO EXEMPLAR

NOME POPULAR:

NOME CIENTÍFICO:

ORIGEM:

CAP (cm): ALTURA (m):

INFORMAÇÕES GERAIS

SITUAÇÃO FITOSSANITÁRIA GERAL:

- [ ] Fungos/Pragas/Outros
- [ ] Vandalismo
- [ ] Sistema Radicular Exposto
- [ ] Inclinação Acentuada
- [ ] Risco de Queda
- [ ] Poda Drástica

PRESENÇA PRÓXIMA DE:

- [ ] Poste
- [ ] Rede Elétrica
- [ ] Rede Subterrânea
- [ ] Construção

VIGOR DA COPA:

SITUAÇÃO DA VIA:

FACE Sul

OBSERVAÇÕES GERAIS:

Trecho sem arborização.

PLANOS
ENGENHARIA

FICHA DE CADASTRAMENTO ARBÓREO

FOTOS:





PLANOS
ENGENHARIA

FICHA DE CADASTRAMENTO ARBÓREO

FICHA: 1481 DATA: 09/06/2021

UTM X 273211 UTM Y 7467774 REGIÃO DE CADASTRAMENTO A-04

ENDEREÇO: Rua Andiroba, 232, Bairro - Jd. Alvorada

INFORMAÇÕES DO EXEMPLAR

NOME POPULAR: Resedá

NOME CIENTÍFICO: *Lagerstroemia indica*

ORIGEM: Exótica

CAP (cm): 16;16 ALTURA (m): 2

INFORMAÇÕES GERAIS

SITUAÇÃO FITOSSANITÁRIA GERAL:

- [ ] Fungos/Pragas/Outros
- [ ] Vandalismo
- [ ] Sistema Radicular Exposto
- [ ] Inclinação Acentuada
- [ ] Risco de Queda
- [ ] Poda Drástica

PRESENÇA PRÓXIMA DE:

- [ ] Poste
- [ ] Rede Elétrica
- [ ] Rede Subterrânea
- [x] Construção

VIGOR DA COPA: Vigorosa

SITUAÇÃO DA VIA: Canteiro Ajardinado

FACE Oeste

OBSERVAÇÕES GERAIS:

PLANOS
ENGENHARIA

FICHA DE CADASTRAMENTO ARBÓREO

FOTOS:



FICHA DE CADASTRAMENTO ARBÓREO

FICHA: 1482 DATA: 09/06/2021

UTM X 273210 UTM Y 7467779 REGIÃO DE CADASTRAMENTO A-04

ENDEREÇO: Rua Andiroba, 232, Bairro - Jd. Alvorada

INFORMAÇÕES DO EXEMPLAR

NOME POPULAR: Ipê-de-jardim

NOME CIENTÍFICO: *Tecoma stans*

ORIGEM: Exótica

CAP (cm): ALTURA (m): 2

INFORMAÇÕES GERAIS

SITUAÇÃO FITOSSANITÁRIA GERAL:

- [ ] Fungos/Pragas/Outros
- [ ] Vandalismo
- [ ] Sistema Radicular Exposto
- [ ] Inclinação Acentuada
- [ ] Risco de Queda
- [ ] Poda Drástica

PRESENÇA PRÓXIMA DE:

- [ ] Poste
- [x] Rede Elétrica
- [ ] Rede Subterrânea
- [x] Construção

VIGOR DA COPA: Vigorosa

SITUAÇÃO DA VIA: Canteiro Cimentado

FACE Oeste

OBSERVAÇÕES GERAIS:

PLANOS
ENGENHARIA

FICHA DE CADASTRAMENTO ARBÓREO

FOTOS:



FICHA DE CADASTRAMENTO ARBÓREO

FICHA: 1483 DATA: 09/06/2021

UTM X 273198 UTM Y 7467802 REGIÃO DE CADASTRAMENTO A-04

ENDEREÇO: Rua Andiroba, 262, Bairro - Jd. Alvorada

INFORMAÇÕES DO EXEMPLAR

NOME POPULAR: Oiti

NOME CIENTÍFICO: *Licania tomentosa*

ORIGEM: Nativa

CAP (cm): 16;16;16;16;16;16 ALTURA (m): 3

INFORMAÇÕES GERAIS

SITUAÇÃO FITOSSANITÁRIA GERAL:

- [ ] Fungos/Pragas/Outros
- [ ] Vandalismo
- [ ] Sistema Radicular Exposto
- [ ] Inclinação Acentuada
- [ ] Risco de Queda
- [ ] Poda Drástica

PRESENÇA PRÓXIMA DE:

- [ ] Poste
- [ ] Rede Subterrânea
- [x] Rede Elétrica
- [ ] Construção

VIGOR DA COPA: Vigorosa

SITUAÇÃO DA VIA: Canteiro Cimentado

FACE Oeste

OBSERVAÇÕES GERAIS:

PLANOS
ENGENHARIA

FICHA DE CADASTRAMENTO ARBÓREO

FOTOS:



PLANOS
ENGENHARIA

FICHA DE CADASTRAMENTO ARBÓREO

FICHA: 1484 DATA: 09/06/2021

UTM X 273191 UTM Y 7467813 REGIÃO DE CADASTRAMENTO A-04

ENDEREÇO: Rua Andiroba, 282, Bairro - Jd. Alvorada

INFORMAÇÕES DO EXEMPLAR

NOME POPULAR: Oiti

NOME CIENTÍFICO: *Licania tomentosa*

ORIGEM: Nativa

CAP (cm): 16;16;16;16;16 ALTURA (m): 3

INFORMAÇÕES GERAIS

SITUAÇÃO FITOSSANITÁRIA GERAL:

- [ ] Fungos/Pragas/Outros
- [ ] Vandalismo
- [ ] Sistema Radicular Exposto
- [ ] Inclinação Acentuada
- [ ] Risco de Queda
- [ ] Poda Drástica

PRESENÇA PRÓXIMA DE:

- [ ] Poste
- [x] Rede Elétrica
- [ ] Rede Subterrânea
- [x] Construção

VIGOR DA COPA: Vigorosa

SITUAÇÃO DA VIA: Canteiro Cimentado

FACE Oeste

OBSERVAÇÕES GERAIS:

PLANOS
ENGENHARIA

FICHA DE CADASTRAMENTO ARBÓREO

FOTOS:



FICHA DE CADASTRAMENTO ARBÓREO

FICHA: 1485 DATA: 09/06/2021

UTM X 273190 UTM Y 7467817 REGIÃO DE CADASTRAMENTO A-04

ENDEREÇO: Rua Andiroba, 282, Bairro - Jd. Alvorada

INFORMAÇÕES DO EXEMPLAR

NOME POPULAR: Oiti

NOME CIENTÍFICO: *Licania tomentosa*

ORIGEM: Nativa

CAP (cm): 38 ALTURA (m): 5

INFORMAÇÕES GERAIS

SITUAÇÃO FITOSSANITÁRIA GERAL:

- [ ] Fungos/Pragas/Outros
- [ ] Vandalismo
- [ ] Sistema Radicular Exposto
- [ ] Inclinação Acentuada
- [ ] Risco de Queda
- [ ] Poda Drástica

PRESENÇA PRÓXIMA DE:

- [ ] Poste
- [ ] Rede Subterrânea
- [x] Rede Elétrica
- [ ] Construção

VIGOR DA COPA: Vigorosa

SITUAÇÃO DA VIA: Canteiro Cimentado

FACE Oeste

OBSERVAÇÕES GERAIS:

PLANOS
ENGENHARIA

FICHA DE CADASTRAMENTO ARBÓREO

FOTOS:



FICHA DE CADASTRAMENTO ARBÓREO

FICHA: 1486 DATA: 09/06/2021

UTM X 273169 UTM Y 7467858 REGIÃO DE CADASTRAMENTO A-04

ENDEREÇO: Rua Andiroba, 322, Bairro - Jd. Alvorada

INFORMAÇÕES DO EXEMPLAR

NOME POPULAR: Oiti

NOME CIENTÍFICO: *Licania tomentosa*

ORIGEM: Nativa

CAP (cm): 38 ALTURA (m): 5

INFORMAÇÕES GERAIS

SITUAÇÃO FITOSSANITÁRIA GERAL:

- [ ] Fungos/Pragas/Outros
- [ ] Vandalismo
- [ ] Sistema Radicular Exposto
- [ ] Inclinação Acentuada
- [ ] Risco de Queda
- [ ] Poda Drástica

PRESENÇA PRÓXIMA DE:

- [ ] Poste
- [ ] Rede Subterrânea
- [x] Rede Elétrica
- [ ] Construção

VIGOR DA COPA: Vigorosa

SITUAÇÃO DA VIA: Canteiro Ajardinado

FACE Oeste

OBSERVAÇÕES GERAIS:

PLANOS
ENGENHARIA

FICHA DE CADASTRAMENTO ARBÓREO

FOTOS:



FICHA DE CADASTRAMENTO ARBÓREO

FICHA: 1487 DATA: 09/06/2021

UTM X 273217 UTM Y 7467918 REGIÃO DE CADASTRAMENTO A-04

ENDEREÇO: Rua Olga Vedovato Dos Santos, 359, Bairro - Jd. Alvorada

INFORMAÇÕES DO EXEMPLAR

NOME POPULAR: Ipê-verde

NOME CIENTÍFICO: *Cybistax antisyphilitica*

ORIGEM: Nativa

CAP (cm): 79;79 ALTURA (m): 6

INFORMAÇÕES GERAIS

SITUAÇÃO FITOSSANITÁRIA GERAL:

- ☐ Fungos/Pragas/Outros
- ☐ Vandalismo
- ☐ Sistema Radicular Exposto
- ☐ Inclinação Acentuada
- ☐ Risco de Queda
- ☐ Poda Drástica

PRESENÇA PRÓXIMA DE:

- ☐ Poste
- ☐ Rede Elétrica
- ☐ Rede Subterrânea
- ☐ Construção

VIGOR DA COPA: Vigorosa

SITUAÇÃO DA VIA: Canteiro Cimentado

FACE Norte

OBSERVAÇÕES GERAIS:

PLANOS
ENGENHARIA

FICHA DE CADASTRAMENTO ARBÓREO

FOTOS:





PLANOS
ENGENHARIA

FICHA DE CADASTRAMENTO ARBÓREO

FICHA: 1488 DATA: 09/06/2021

UTM X 273220 UTM Y 7467922 REGIÃO DE CADASTRAMENTO A-04

ENDEREÇO: Rua Olga Vedovato Dos Santos, 359, Bairro - Jd. Alvorada

INFORMAÇÕES DO EXEMPLAR

NOME POPULAR: Ipê-roxo

NOME CIENTÍFICO: *Handroanthus impetiginosus*

ORIGEM: Nativa

CAP (cm): 85;85 ALTURA (m): 7

INFORMAÇÕES GERAIS

SITUAÇÃO FITOSSANITÁRIA GERAL:

- [ ] Fungos/Pragas/Outros
- [ ] Vandalismo
- [ ] Sistema Radicular Exposto
- [ ] Inclinação Acentuada
- [ ] Risco de Queda
- [ ] Poda Drástica

PRESENÇA PRÓXIMA DE:

- [ ] Poste
- [ ] Rede Subterrânea
- [x] Rede Elétrica
- [ ] Construção

VIGOR DA COPA: Vigorosa

SITUAÇÃO DA VIA: Canteiro Cimentado

FACE Norte

OBSERVAÇÕES GERAIS:

PLANOS
ENGENHARIA

FICHA DE CADASTRAMENTO ARBÓREO

FOTOS:





PLANOS ENGENHARIA

FICHA DE CADASTRAMENTO ARBÓREO

FICHA: 1489 DATA: 09/06/2021

UTM X 273235 UTM Y 7467928 REGIÃO DE CADASTRAMENTO A-04

ENDEREÇO: Rua Olga Vedovato Dos Santos, 32, Bairro - Jd. Alvorada

INFORMAÇÕES DO EXEMPLAR

NOME POPULAR: Aroeira-salsa

NOME CIENTÍFICO: *Schinus molle*

ORIGEM: Nativa

CAP (cm): 38;38;38;38;38 ALTURA (m): 4

INFORMAÇÕES GERAIS

SITUAÇÃO FITOSSANITÁRIA GERAL:

- ☐ Fungos/Pragas/Outros
- ☐ Vandalismo
- ☐ Sistema Radicular Exposto
- ☐ Inclinação Acentuada
- ☐ Risco de Queda
- ☐ Poda Drástica

PRESENÇA PRÓXIMA DE:

- ☐ Poste
- ☐ Rede Elétrica
- ☐ Rede Subterrânea
- ☐ Construção

VIGOR DA COPA: Vigorosa

SITUAÇÃO DA VIA: Canteiro Ajardinado

FACE Norte

OBSERVAÇÕES GERAIS:

PLANOS
ENGENHARIA

FICHA DE CADASTRAMENTO ARBÓREO

FOTOS:





PLANOS
ENGENHARIA

FICHA DE CADASTRAMENTO ARBÓREO

FICHA: 1490 DATA: 09/06/2021

UTM X 273269 UTM Y 7467925 REGIÃO DE CADASTRAMENTO A-04

ENDEREÇO: Rua Amélio Bento dos Santos, 32, Bairro - Jd. Alvorada

INFORMAÇÕES DO EXEMPLAR

NOME POPULAR: Mangueira

NOME CIENTÍFICO: *Mangifera indica*

ORIGEM: Exótica

CAP (cm): 16;16;16;22;22 ALTURA (m): 3

INFORMAÇÕES GERAIS

SITUAÇÃO FITOSSANITÁRIA GERAL:

- [ ] Fungos/Pragas/Outros
- [ ] Vandalismo
- [ ] Sistema Radicular Exposto
- [ ] Inclinação Acentuada
- [ ] Risco de Queda
- [ ] Poda Drástica

PRESENÇA PRÓXIMA DE:

- [ ] Poste
- [ ] Rede Subterrânea
- [x] Rede Elétrica
- [ ] Construção

VIGOR DA COPA: Vigorosa

SITUAÇÃO DA VIA: Canteiro Ajardinado

FACE Oeste

OBSERVAÇÕES GERAIS:

PLANOS
ENGENHARIA

FICHA DE CADASTRAMENTO ARBÓREO

FOTOS:



FICHA DE CADASTRAMENTO ARBÓREO

FICHA: 1491 DATA: 09/06/2021

UTM X 273273 UTM Y 7467917 REGIÃO DE CADASTRAMENTO A-04

ENDEREÇO: Rua Amélio Bento dos Santos, 42, Bairro - Jd. Alvorada

INFORMAÇÕES DO EXEMPLAR

NOME POPULAR: Resedá

NOME CIENTÍFICO: *Lagerstroemia indica*

ORIGEM: Exótica

CAP (cm): 19;19 ALTURA (m): 3

INFORMAÇÕES GERAIS

SITUAÇÃO FITOSSANITÁRIA GERAL:

- [ ] Fungos/Pragas/Outros
- [ ] Vandalismo
- [ ] Sistema Radicular Exposto
- [ ] Inclinação Acentuada
- [ ] Risco de Queda
- [ ] Poda Drástica

PRESENÇA PRÓXIMA DE:

- [ ] Poste
- [ ] Rede Subterrânea
- [x] Rede Elétrica
- [ ] Construção

VIGOR DA COPA: Vigorosa

SITUAÇÃO DA VIA: Canteiro Cimentado

FACE Oeste

OBSERVAÇÕES GERAIS:

PLANOS
ENGENHARIA

FICHA DE CADASTRAMENTO ARBÓREO

FOTOS:



FICHA DE CADASTRAMENTO ARBÓREO

FICHA: 1492 DATA: 09/06/2021

UTM X 273277 UTM Y 7467909 REGIÃO DE CADASTRAMENTO A-04

ENDEREÇO: Rua Amélio Bento dos Santos, 52, Bairro - Jd. Alvorada

INFORMAÇÕES DO EXEMPLAR

NOME POPULAR: Resedá

NOME CIENTÍFICO: *Lagerstroemia indica*

ORIGEM: Exótica

CAP (cm): ALTURA (m): 2

INFORMAÇÕES GERAIS

SITUAÇÃO FITOSSANITÁRIA GERAL:

- [ ] Fungos/Pragas/Outros
- [ ] Vandalismo
- [ ] Sistema Radicular Exposto
- [ ] Inclinação Acentuada
- [ ] Risco de Queda
- [ ] Poda Drástica

PRESENÇA PRÓXIMA DE:

- [ ] Poste
- [ ] Rede Subterrânea
- [x] Rede Elétrica
- [ ] Construção

VIGOR DA COPA: Vigorosa

SITUAÇÃO DA VIA: Canteiro Cimentado

FACE Oeste

OBSERVAÇÕES GERAIS:

PLANOS
ENGENHARIA

FICHA DE CADASTRAMENTO ARBÓREO

FOTOS:



PLANOS
ENGENHARIA

FICHA DE CADASTRAMENTO ARBÓREO

FICHA: 1493 DATA: 09/06/2021

UTM X 273277 UTM Y 7467906 REGIÃO DE CADASTRAMENTO A-04

ENDEREÇO: Rua Amélio Bento dos Santos, 52, Bairro - Jd. Alvorada

INFORMAÇÕES DO EXEMPLAR

NOME POPULAR: Dedaleiro

NOME CIENTÍFICO: *Lafoensia pacari*

ORIGEM: Nativa

CAP (cm): 47 ALTURA (m): 4

INFORMAÇÕES GERAIS

SITUAÇÃO FITOSSANITÁRIA GERAL:

- [ ] Fungos/Pragas/Outros
- [ ] Vandalismo
- [ ] Sistema Radicular Exposto
- [ ] Inclinação Acentuada
- [ ] Risco de Queda
- [ ] Poda Drástica

PRESENÇA PRÓXIMA DE:

- [ ] Poste
- [ ] Rede Subterrânea
- [x] Rede Elétrica
- [ ] Construção

VIGOR DA COPA: Vigorosa

SITUAÇÃO DA VIA: Canteiro Cimentado

FACE Oeste

OBSERVAÇÕES GERAIS:

PLANOS
ENGENHARIA

FICHA DE CADASTRAMENTO ARBÓREO

FOTOS:



PLANOS ENGENHARIA

FICHA DE CADASTRAMENTO ARBÓREO

FICHA: 1494 DATA: 09/06/2021

UTM X 273282 UTM Y 7467898 REGIÃO DE CADASTRAMENTO A-04

ENDEREÇO: Rua Amélio Bento dos Santos, 62, Bairro - Jd. Alvorada

INFORMAÇÕES DO EXEMPLAR

NOME POPULAR: Ipê-roxo

NOME CIENTÍFICO: *Handroanthus impetiginosus*

ORIGEM: Nativa

CAP (cm): 25;25 ALTURA (m): 4

INFORMAÇÕES GERAIS

SITUAÇÃO FITOSSANITÁRIA GERAL:

- [ ] Fungos/Pragas/Outros
- [ ] Vandalismo
- [ ] Sistema Radicular Exposto
- [ ] Inclinação Acentuada
- [ ] Risco de Queda
- [ ] Poda Drástica

PRESENÇA PRÓXIMA DE:

- [x] Poste
- [x] Rede Elétrica
- [ ] Rede Subterrânea
- [ ] Construção

VIGOR DA COPA: Vigorosa

SITUAÇÃO DA VIA: Canteiro Cimentado

FACE Oeste

OBSERVAÇÕES GERAIS:

PLANOS
ENGENHARIA

FICHA DE CADASTRAMENTO ARBÓREO

FOTOS:



PLANOS
ENGENHARIA

FICHA DE CADASTRAMENTO ARBÓREO

FICHA: 1495 DATA: 09/06/2021

UTM X 273298 UTM Y 7467868 REGIÃO DE CADASTRAMENTO A-04

ENDEREÇO: Rua Amélio Bento dos Santos, 102, Bairro - Jd. Alvorada

INFORMAÇÕES DO EXEMPLAR

NOME POPULAR: Oiti

NOME CIENTÍFICO: *Licania tomentosa*

ORIGEM: Nativa

CAP (cm): 16;16;16 ALTURA (m): 3

INFORMAÇÕES GERAIS

SITUAÇÃO FITOSSANITÁRIA GERAL:

- [ ] Fungos/Pragas/Outros
- [ ] Vandalismo
- [ ] Sistema Radicular Exposto
- [ ] Inclinação Acentuada
- [ ] Risco de Queda
- [ ] Poda Drástica

PRESENÇA PRÓXIMA DE:

- [ ] Poste
- [ ] Rede Subterrânea
- [x] Rede Elétrica
- [ ] Construção

VIGOR DA COPA: Vigorosa

SITUAÇÃO DA VIA: Canteiro Cimentado

FACE Oeste

OBSERVAÇÕES GERAIS:

PLANOS
ENGENHARIA

FICHA DE CADASTRAMENTO ARBÓREO

FOTOS:



PLANOS
ENGENHARIA

FICHA DE CADASTRAMENTO ARBÓREO

FICHA: 1496 DATA: 09/06/2021

UTM X 273302 UTM Y 7467860 REGIÃO DE CADASTRAMENTO A-04

ENDEREÇO: Rua Amélio Bento dos Santos, 112, Bairro - Jd. Alvorada

INFORMAÇÕES DO EXEMPLAR

NOME POPULAR: Dedaleiro

NOME CIENTÍFICO: *Lafoensia pacari*

ORIGEM: Nativa

CAP (cm): 19;38;31 ALTURA (m): 3

INFORMAÇÕES GERAIS

SITUAÇÃO FITOSSANITÁRIA GERAL:

- [ ] Fungos/Pragas/Outros
- [ ] Vandalismo
- [ ] Sistema Radicular Exposto
- [ ] Inclinação Acentuada
- [ ] Risco de Queda
- [ ] Poda Drástica

PRESENÇA PRÓXIMA DE:

- [x] Poste
- [x] Rede Elétrica
- [ ] Rede Subterrânea
- [x] Construção

VIGOR DA COPA: Vigorosa

SITUAÇÃO DA VIA: Canteiro Cimentado

FACE Oeste

OBSERVAÇÕES GERAIS:

PLANOS
ENGENHARIA

FICHA DE CADASTRAMENTO ARBÓREO

FOTOS:



FICHA DE CADASTRAMENTO ARBÓREO

FICHA: 1497 DATA: 09/06/2021

UTM X 273316 UTM Y 7467810 REGIÃO DE CADASTRAMENTO A-04

ENDEREÇO: Rua Serra Dourada, 176, Bairro - Jd. Alvorada

INFORMAÇÕES DO EXEMPLAR

NOME POPULAR: Dedaleiro

NOME CIENTÍFICO: *Lafoensia pacari*

ORIGEM: Nativa

CAP (cm): 31;63;69;53 ALTURA (m): 6

INFORMAÇÕES GERAIS

SITUAÇÃO FITOSSANITÁRIA GERAL:

- [ ] Fungos/Pragas/Outros
- [ ] Inclinação Acentuada
- [ ] Vandalismo
- [ ] Risco de Queda
- [ ] Sistema Radicular Exposto
- [ ] Poda Drástica

PRESENÇA PRÓXIMA DE:

- [x] Poste
- [ ] Rede Subterrânea
- [x] Rede Elétrica
- [x] Construção

VIGOR DA COPA: Vigorosa

SITUAÇÃO DA VIA: Canteiro Cimentado

FACE Sul

OBSERVAÇÕES GERAIS:

PLANOS
ENGENHARIA

FICHA DE CADASTRAMENTO ARBÓREO

FOTOS:



PLANOS
ENGENHARIA

FICHA DE CADASTRAMENTO ARBÓREO

FICHA: 1498 DATA: 09/06/2021

UTM X 270022 UTM Y 7466473 REGIÃO DE CADASTRAMENTO A-04

ENDEREÇO: Rua Carlos Gomes, 162, Bairro - Jd.. Amanda

INFORMAÇÕES DO EXEMPLAR

NOME POPULAR: Oiti

NOME CIENTÍFICO: *Licania tomentosa*

ORIGEM: Nativa

CAP (cm): 25;25;16 ALTURA (m): 3

INFORMAÇÕES GERAIS

SITUAÇÃO FITOSSANITÁRIA GERAL:

- [ ] Fungos/Pragas/Outros
- [ ] Vandalismo
- [ ] Sistema Radicular Exposto
- [ ] Inclinação Acentuada
- [ ] Risco de Queda
- [ ] Poda Drástica

PRESENÇA PRÓXIMA DE:

- [ ] Poste
- [ ] Rede Subterrânea
- [x] Rede Elétrica
- [ ] Construção

VIGOR DA COPA: Vigorosa

SITUAÇÃO DA VIA: Canteiro Ajardinado

FACE Leste

OBSERVAÇÕES GERAIS:

PLANOS
ENGENHARIA

FICHA DE CADASTRAMENTO ARBÓREO

FOTOS:



FICHA DE CADASTRAMENTO ARBÓREO

FICHA: 1499 DATA: 10/06/2021

UTM X 270002 UTM Y 7466512 REGIÃO DE CADASTRAMENTO A-04

ENDEREÇO: Rua Carlos Gomes, 122, Bairro - Jd.. Amanda

INFORMAÇÕES DO EXEMPLAR

NOME POPULAR: Murta

NOME CIENTÍFICO: *Murraya paniculata*

ORIGEM: Exótica

CAP (cm): 53;35;79 ALTURA (m): 4

INFORMAÇÕES GERAIS

SITUAÇÃO FITOSSANITÁRIA GERAL:

- [ ] Fungos/Pragas/Outros
- [ ] Vandalismo
- [ ] Sistema Radicular Exposto
- [ ] Inclinação Acentuada
- [ ] Risco de Queda
- [ ] Poda Drástica

PRESENÇA PRÓXIMA DE:

- [ ] Poste
- [ ] Rede Subterrânea
- [x] Rede Elétrica
- [ ] Construção

VIGOR DA COPA: Vigorosa

SITUAÇÃO DA VIA: Canteiro Cimentado

FACE Leste

OBSERVAÇÕES GERAIS:

PLANOS
ENGENHARIA

FICHA DE CADASTRAMENTO ARBÓREO

FOTOS:





PLANOS
ENGENHARIA

FICHA DE CADASTRAMENTO ARBÓREO

FICHA: 1500 DATA: 10/06/2021

UTM X 269996 UTM Y 7466518 REGIÃO DE CADASTRAMENTO A-04

ENDEREÇO: Rua Carlos Gomes, 112, Bairro - Jd.. Amanda

INFORMAÇÕES DO EXEMPLAR

NOME POPULAR: Ipê-roxo

NOME CIENTÍFICO: *Handroanthus heptaphyllus*

ORIGEM: Nativa

CAP (cm): 97 ALTURA (m): 8

INFORMAÇÕES GERAIS

SITUAÇÃO FITOSSANITÁRIA GERAL:

- [ ] Fungos/Pragas/Outros
- [ ] Vandalismo
- [ ] Sistema Radicular Exposto
- [ ] Inclinação Acentuada
- [ ] Risco de Queda
- [ ] Poda Drástica

PRESENÇA PRÓXIMA DE:

- [ ] Poste
- [ ] Rede Subterrânea
- [x] Rede Elétrica
- [ ] Construção

VIGOR DA COPA: Vigorosa

SITUAÇÃO DA VIA: Canteiro Ajardinado

FACE Leste

OBSERVAÇÕES GERAIS:

PLANOS
ENGENHARIA

FICHA DE CADASTRAMENTO ARBÓREO

FOTOS:





FICHA DE CADASTRAMENTO ARBÓREO

FICHA: 1501 DATA: 10/06/2021

UTM X 269995 UTM Y 7466521 REGIÃO DE CADASTRAMENTO A-04

ENDEREÇO: Rua Carlos Gomes, 112, Bairro - Jd.. Amanda

INFORMAÇÕES DO EXEMPLAR

NOME POPULAR: Flor-de-coral

NOME CIENTÍFICO: *Jatropha multifida*

ORIGEM: Exótica

CAP (cm): 25 ALTURA (m): 2

INFORMAÇÕES GERAIS

SITUAÇÃO FITOSSANITÁRIA GERAL:

- [ ] Fungos/Pragas/Outros
- [ ] Vandalismo
- [ ] Sistema Radicular Exposto
- [ ] Inclinação Acentuada
- [ ] Risco de Queda
- [ ] Poda Drástica

PRESENÇA PRÓXIMA DE:

- [ ] Poste
- [ ] Rede Subterrânea
- [x] Rede Elétrica
- [ ] Construção

VIGOR DA COPA: Vigorosa

SITUAÇÃO DA VIA: Canteiro Ajardinado

FACE Leste

OBSERVAÇÕES GERAIS:

PLANOS
ENGENHARIA

FICHA DE CADASTRAMENTO ARBÓREO

FOTOS:





FICHA DE CADASTRAMENTO ARBÓREO

FICHA: 1502 DATA: 10/06/2021

UTM X 269929 UTM Y 7466610 REGIÃO DE CADASTRAMENTO A-04

ENDEREÇO: Rua Prestes Maia, 12, Bairro - Jd.. Amanda

INFORMAÇÕES DO EXEMPLAR

NOME POPULAR:

NOME CIENTÍFICO:

ORIGEM:

CAP (cm): ALTURA (m):

INFORMAÇÕES GERAIS

SITUAÇÃO FITOSSANITÁRIA GERAL:

- [ ] Fungos/Pragas/Outros
- [ ] Vandalismo
- [ ] Sistema Radicular Exposto
- [ ] Inclinação Acentuada
- [ ] Risco de Queda
- [ ] Poda Drástica

PRESENÇA PRÓXIMA DE:

- [ ] Poste
- [ ] Rede Elétrica
- [ ] Rede Subterrânea
- [ ] Construção

VIGOR DA COPA:

SITUAÇÃO DA VIA:

FACE Norte

OBSERVAÇÕES GERAIS:

Trecho sem arborização.

PLANOS
ENGENHARIA

FICHA DE CADASTRAMENTO ARBÓREO

FOTOS:





PLANOS ENGENHARIA

FICHA DE CADASTRAMENTO ARBÓREO

FICHA: 1503 DATA: 10/06/2021

UTM X 269922 UTM Y 7466549 REGIÃO DE CADASTRAMENTO A-04

ENDEREÇO: Rua Afonso Pena, 426, Bairro - Jd.. Amanda

INFORMAÇÕES DO EXEMPLAR

NOME POPULAR: Pingo-de-ouro

NOME CIENTÍFICO: *Duranta erecta*

ORIGEM: Exótica

CAP (cm): 16 ALTURA (m): 2

INFORMAÇÕES GERAIS

SITUAÇÃO FITOSSANITÁRIA GERAL:

- ☐ Fungos/Pragas/Outros
- ☐ Vandalismo
- ☐ Sistema Radicular Exposto
- ☐ Inclinação Acentuada
- ☐ Risco de Queda
- ☐ Poda Drástica

PRESENÇA PRÓXIMA DE:

- ☐ Poste
- ☐ Rede Elétrica
- ☐ Rede Subterrânea
- ☐ Construção

VIGOR DA COPA: Vigorosa

SITUAÇÃO DA VIA: Canteiro Ajardinado

FACE Oeste

OBSERVAÇÕES GERAIS:

PLANOS
ENGENHARIA

FICHA DE CADASTRAMENTO ARBÓREO

FOTOS:



FICHA DE CADASTRAMENTO ARBÓREO

FICHA: 1504 DATA: 10/06/2021

UTM X 269925 UTM Y 7466544 REGIÃO DE CADASTRAMENTO A-04

ENDEREÇO: Rua Afonso Pena, 426, Bairro - Jd.. Amanda

INFORMAÇÕES DO EXEMPLAR

NOME POPULAR: Quaresmeira

NOME CIENTÍFICO: *Pleroma granulosum*

ORIGEM: Nativa

CAP (cm): 88 ALTURA (m): 6

INFORMAÇÕES GERAIS

SITUAÇÃO FITOSSANITÁRIA GERAL:

- [ ] Fungos/Pragas/Outros
- [ ] Vandalismo
- [ ] Sistema Radicular Exposto
- [ ] Inclinação Acentuada
- [ ] Risco de Queda
- [ ] Poda Drástica

PRESENÇA PRÓXIMA DE:

- [ ] Poste
- [ ] Rede Subterrânea
- [x] Rede Elétrica
- [ ] Construção

VIGOR DA COPA: Vigorosa

SITUAÇÃO DA VIA: Canteiro Ajardinado

FACE Oeste

OBSERVAÇÕES GERAIS:

PLANOS
ENGENHARIA

FICHA DE CADASTRAMENTO ARBÓREO

FOTOS:





FICHA DE CADASTRAMENTO ARBÓREO

FICHA: 1505 DATA: 10/06/2021

UTM X 269930 UTM Y 7466534 REGIÃO DE CADASTRAMENTO A-04

ENDEREÇO: Rua Afonso Pena, 416, Bairro - Jd.. Amanda

INFORMAÇÕES DO EXEMPLAR

NOME POPULAR: Oiti

NOME CIENTÍFICO: *Licania tomentosa*

ORIGEM: Nativa

CAP (cm): ALTURA (m): 2

INFORMAÇÕES GERAIS

SITUAÇÃO FITOSSANITÁRIA GERAL:

- [ ] Fungos/Pragas/Outros
- [ ] Vandalismo
- [ ] Sistema Radicular Exposto
- [ ] Inclinação Acentuada
- [ ] Risco de Queda
- [ ] Poda Drástica

PRESENÇA PRÓXIMA DE:

- [ ] Poste
- [ ] Rede Subterrânea
- [x] Rede Elétrica
- [ ] Construção

VIGOR DA COPA: Vigorosa

SITUAÇÃO DA VIA: Canteiro Cimentado

FACE Oeste

OBSERVAÇÕES GERAIS:

PLANOS
ENGENHARIA

FICHA DE CADASTRAMENTO ARBÓREO

FOTOS:





PLANOS
ENGENHARIA

FICHA DE CADASTRAMENTO ARBÓREO

FICHA: 1506 DATA: 10/06/2021

UTM X 269932 UTM Y 7466526 REGIÃO DE CADASTRAMENTO A-04

ENDEREÇO: Rua Afonso Pena, 406, Bairro - Jd.. Amanda

INFORMAÇÕES DO EXEMPLAR

NOME POPULAR: Quaresmeira

NOME CIENTÍFICO: *Pleroma granulosum*

ORIGEM: Nativa

CAP (cm): 101 ALTURA (m): 5

INFORMAÇÕES GERAIS

SITUAÇÃO FITOSSANITÁRIA GERAL:

- [ ] Fungos/Pragas/Outros
- [ ] Vandalismo
- [ ] Sistema Radicular Exposto
- [ ] Inclinação Acentuada
- [ ] Risco de Queda
- [ ] Poda Drástica

PRESENÇA PRÓXIMA DE:

- [ ] Poste
- [ ] Rede Subterrânea
- [x] Rede Elétrica
- [ ] Construção

VIGOR DA COPA: Vigorosa

SITUAÇÃO DA VIA: Canteiro Cimentado

FACE Oeste

OBSERVAÇÕES GERAIS:

PLANOS
ENGENHARIA

FICHA DE CADASTRAMENTO ARBÓREO

FOTOS:





PLANOS ENGENHARIA

FICHA DE CADASTRAMENTO ARBÓREO

FICHA: 1507 DATA: 10/06/2021

UTM X 269938 UTM Y 7466518 REGIÃO DE CADASTRAMENTO A-04

ENDEREÇO: Rua Afonso Pena, 396, Bairro - Jd.. Amanda

INFORMAÇÕES DO EXEMPLAR

NOME POPULAR: Murta

NOME CIENTÍFICO: *Murraya paniculata*

ORIGEM: Exótica

CAP (cm): 16;16;16;16;16;16;19;19 ALTURA (m): 3

INFORMAÇÕES GERAIS

SITUAÇÃO FITOSSANITÁRIA GERAL:

- [ ] Fungos/Pragas/Outros
- [ ] Vandalismo
- [ ] Sistema Radicular Exposto
- [ ] Inclinação Acentuada
- [ ] Risco de Queda
- [ ] Poda Drástica

PRESENÇA PRÓXIMA DE:

- [ ] Poste
- [x] Rede Elétrica
- [ ] Rede Subterrânea
- [x] Construção

VIGOR DA COPA: Vigorosa

SITUAÇÃO DA VIA: Canteiro Cimentado

FACE Oeste

OBSERVAÇÕES GERAIS:

PLANOS
ENGENHARIA

FICHA DE CADASTRAMENTO ARBÓREO

FOTOS:





PLANOS
ENGENHARIA

FICHA DE CADASTRAMENTO ARBÓREO

FICHA: 1508 DATA: 10/06/2021

UTM X 269950 UTM Y 7466491 REGIÃO DE CADASTRAMENTO A-04

ENDEREÇO: Rua Afonso Pena, 366, Bairro - Jd.. Amanda

INFORMAÇÕES DO EXEMPLAR

NOME POPULAR: Oiti

NOME CIENTÍFICO: *Licania tomentosa*

ORIGEM: Nativa

CAP (cm): 16;22 ALTURA (m): 3

INFORMAÇÕES GERAIS

SITUAÇÃO FITOSSANITÁRIA GERAL:

- [ ] Fungos/Pragas/Outros
- [ ] Vandalismo
- [ ] Sistema Radicular Exposto
- [ ] Inclinação Acentuada
- [ ] Risco de Queda
- [ ] Poda Drástica

PRESENÇA PRÓXIMA DE:

- [ ] Poste
- [ ] Rede Elétrica
- [ ] Rede Subterrânea
- [ ] Construção

VIGOR DA COPA: Vigorosa

SITUAÇÃO DA VIA: Canteiro Ajardinado

FACE Oeste

OBSERVAÇÕES GERAIS:

PLANOS
ENGENHARIA

FICHA DE CADASTRAMENTO ARBÓREO

FOTOS:





PLANOS
ENGENHARIA

FICHA DE CADASTRAMENTO ARBÓREO

FICHA: 1509 DATA: 10/06/2021

UTM X 269966 UTM Y 7466461 REGIÃO DE CADASTRAMENTO A-04

ENDEREÇO: Rua Afonso Pena, 336, Bairro - Jd.. Amanda

INFORMAÇÕES DO EXEMPLAR

NOME POPULAR: Sete-copas

NOME CIENTÍFICO: *Terminalia catappa*

ORIGEM: Exótica

CAP (cm): 41 ALTURA (m): 5

INFORMAÇÕES GERAIS

SITUAÇÃO FITOSSANITÁRIA GERAL:

- [ ] Fungos/Pragas/Outros
- [ ] Vandalismo
- [ ] Sistema Radicular Exposto
- [ ] Inclinação Acentuada
- [ ] Risco de Queda
- [ ] Poda Drástica

PRESENÇA PRÓXIMA DE:

- [ ] Poste
- [ ] Rede Elétrica
- [ ] Rede Subterrânea
- [ ] Construção

VIGOR DA COPA: Vigorosa

SITUAÇÃO DA VIA: Canteiro Ajardinado

FACE Oeste

OBSERVAÇÕES GERAIS:

PLANOS
ENGENHARIA

FICHA DE CADASTRAMENTO ARBÓREO

FOTOS:





FICHA DE CADASTRAMENTO ARBÓREO

FICHA: 1510 DATA: 10/06/2021

UTM X 269976 UTM Y 7466439 REGIÃO DE CADASTRAMENTO A-04

ENDEREÇO: Rua Afonso Pena, 306, Bairro - Jd.. Amanda

INFORMAÇÕES DO EXEMPLAR

NOME POPULAR: Oiti

NOME CIENTÍFICO: *Licania tomentosa*

ORIGEM: Nativa

CAP (cm): 47;25 ALTURA (m): 4

INFORMAÇÕES GERAIS

SITUAÇÃO FITOSSANITÁRIA GERAL:

- [ ] Fungos/Pragas/Outros
- [ ] Vandalismo
- [ ] Sistema Radicular Exposto
- [ ] Inclinação Acentuada
- [ ] Risco de Queda
- [ ] Poda Drástica

PRESENÇA PRÓXIMA DE:

- [ ] Poste
- [x] Rede Elétrica
- [ ] Rede Subterrânea
- [ ] Construção

VIGOR DA COPA: Vigorosa

SITUAÇÃO DA VIA: Canteiro Ajardinado

FACE Oeste

OBSERVAÇÕES GERAIS:

PLANOS
ENGENHARIA

FICHA DE CADASTRAMENTO ARBÓREO

FOTOS:





FICHA DE CADASTRAMENTO ARBÓREO

FICHA: 1511 DATA: 10/06/2021

UTM X 269979 UTM Y 7466434 REGIÃO DE CADASTRAMENTO A-04

ENDEREÇO: Rua Afonso Pena, 306, Bairro - Jd.. Amanda

INFORMAÇÕES DO EXEMPLAR

NOME POPULAR: Palmeira-areca

NOME CIENTÍFICO: *Dypsis lutescens*

ORIGEM: Exótica

CAP (cm): 41 ALTURA (m): 5

INFORMAÇÕES GERAIS

SITUAÇÃO FITOSSANITÁRIA GERAL:

- [ ] Fungos/Pragas/Outros
- [ ] Vandalismo
- [ ] Sistema Radicular Exposto
- [ ] Inclinação Acentuada
- [ ] Risco de Queda
- [ ] Poda Drástica

PRESENÇA PRÓXIMA DE:

- [ ] Poste
- [ ] Rede Subterrânea
- [x] Rede Elétrica
- [ ] Construção

VIGOR DA COPA: Vigorosa

SITUAÇÃO DA VIA: Canteiro Cimentado

FACE Oeste

OBSERVAÇÕES GERAIS:

PLANOS
ENGENHARIA

FICHA DE CADASTRAMENTO ARBÓREO

FOTOS:



PLANOS ENGENHARIA

FICHA DE CADASTRAMENTO ARBÓREO

FICHA: 1512 DATA: 10/06/2021

UTM X 269986 UTM Y 7466420 REGIÃO DE CADASTRAMENTO A-04

ENDEREÇO: Rua Afonso Pena, 286, Bairro - Jd.. Amanda

INFORMAÇÕES DO EXEMPLAR

NOME POPULAR: Oiti

NOME CIENTÍFICO: *Licania tomentosa*

ORIGEM: Nativa

CAP (cm): 44;38;25;22 ALTURA (m): 4

INFORMAÇÕES GERAIS

SITUAÇÃO FITOSSANITÁRIA GERAL:

- [ ] Fungos/Pragas/Outros
- [ ] Vandalismo
- [ ] Sistema Radicular Exposto
- [ ] Inclinação Acentuada
- [ ] Risco de Queda
- [ ] Poda Drástica

PRESENÇA PRÓXIMA DE:

- [ ] Poste
- [ ] Rede Subterrânea
- [x] Rede Elétrica
- [ ] Construção

VIGOR DA COPA: Vigorosa

SITUAÇÃO DA VIA: Canteiro Cimentado

FACE Oeste

OBSERVAÇÕES GERAIS:

PLANOS
ENGENHARIA

FICHA DE CADASTRAMENTO ARBÓREO

FOTOS:





FICHA DE CADASTRAMENTO ARBÓREO

FICHA: 1513 DATA: 10/06/2021

UTM X 269991 UTM Y 7466411 REGIÃO DE CADASTRAMENTO A-04

ENDEREÇO: Rua Afonso Pena, 276, Bairro - Jd.. Amanda

INFORMAÇÕES DO EXEMPLAR

NOME POPULAR: Oiti

NOME CIENTÍFICO: *Licania tomentosa*

ORIGEM: Nativa

CAP (cm): 44;44;38;22 ALTURA (m): 3

INFORMAÇÕES GERAIS

SITUAÇÃO FITOSSANITÁRIA GERAL:

- [ ] Fungos/Pragas/Outros
- [ ] Inclinação Acentuada
- [ ] Vandalismo
- [ ] Risco de Queda
- [ ] Sistema Radicular Exposto
- [x] Poda Drástica

PRESENÇA PRÓXIMA DE:

- [ ] Poste
- [ ] Rede Subterrânea
- [x] Rede Elétrica
- [ ] Construção

VIGOR DA COPA: Vigorosa

SITUAÇÃO DA VIA: Canteiro Cimentado

FACE Oeste

OBSERVAÇÕES GERAIS:

PLANOS
ENGENHARIA

FICHA DE CADASTRAMENTO ARBÓREO

FOTOS:





PLANOS
ENGENHARIA

FICHA DE CADASTRAMENTO ARBÓREO

FICHA: 1514 DATA: 10/06/2021

UTM X 270020 UTM Y 7466409 REGIÃO DE CADASTRAMENTO A-04

ENDEREÇO: Rua Almirante Barroso, 276, Bairro - Jd.. Amanda

INFORMAÇÕES DO EXEMPLAR

NOME POPULAR:

NOME CIENTÍFICO:

ORIGEM:

CAP (cm): ALTURA (m):

INFORMAÇÕES GERAIS

SITUAÇÃO FITOSSANITÁRIA GERAL:

- [ ] Fungos/Pragas/Outros
- [ ] Vandalismo
- [ ] Sistema Radicular Exposto
- [ ] Inclinação Acentuada
- [ ] Risco de Queda
- [ ] Poda Drástica

PRESENÇA PRÓXIMA DE:

- [ ] Poste
- [ ] Rede Elétrica
- [ ] Rede Subterrânea
- [ ] Construção

VIGOR DA COPA:

SITUAÇÃO DA VIA:

FACE Sul

OBSERVAÇÕES GERAIS:

Trecho sem arborização.

PLANOS
ENGENHARIA

FICHA DE CADASTRAMENTO ARBÓREO

FOTOS:





FICHA DE CADASTRAMENTO ARBÓREO

FICHA: 1515 DATA: 10/06/2021

UTM X 270048 UTM Y 7466441 REGIÃO DE CADASTRAMENTO A-04

ENDEREÇO: Rua Carlos Gomes, 202, Bairro - Jd.. Amanda

INFORMAÇÕES DO EXEMPLAR

NOME POPULAR: Monguba

NOME CIENTÍFICO: *Pachira aquatica*

ORIGEM: Nativa

CAP (cm): 88 ALTURA (m): 5

INFORMAÇÕES GERAIS

SITUAÇÃO FITOSSANITÁRIA GERAL:

- [ ] Fungos/Pragas/Outros
- [ ] Vandalismo
- [ ] Sistema Radicular Exposto
- [ ] Inclinação Acentuada
- [ ] Risco de Queda
- [ ] Poda Drástica

PRESENÇA PRÓXIMA DE:

- [ ] Poste
- [x] Rede Elétrica
- [ ] Rede Subterrânea
- [ ] Construção

VIGOR DA COPA: Vigorosa

SITUAÇÃO DA VIA: Canteiro Cimentado

FACE Oeste

OBSERVAÇÕES GERAIS:

PLANOS
ENGENHARIA

FICHA DE CADASTRAMENTO ARBÓREO

FOTOS:





FICHA DE CADASTRAMENTO ARBÓREO

FICHA: 1516 DATA: 10/06/2021

UTM X 270048 UTM Y 7466444 REGIÃO DE CADASTRAMENTO A-04

ENDEREÇO: Rua Carlos Gomes, 202, Bairro - Jd.. Amanda

INFORMAÇÕES DO EXEMPLAR

NOME POPULAR: Ipê-roxo

NOME CIENTÍFICO: *Handroanthus impetiginosus*

ORIGEM: Nativa

CAP (cm): 88 ALTURA (m): 7

INFORMAÇÕES GERAIS

SITUAÇÃO FITOSSANITÁRIA GERAL:

- [ ] Fungos/Pragas/Outros
- [ ] Vandalismo
- [ ] Sistema Radicular Exposto
- [ ] Inclinação Acentuada
- [ ] Risco de Queda
- [ ] Poda Drástica

PRESENÇA PRÓXIMA DE:

- [ ] Poste
- [ ] Rede Subterrânea
- [x] Rede Elétrica
- [ ] Construção

VIGOR DA COPA: Vigorosa

SITUAÇÃO DA VIA: Canteiro Ajardinado

FACE Oeste

OBSERVAÇÕES GERAIS:

PLANOS
ENGENHARIA

FICHA DE CADASTRAMENTO ARBÓREO

FOTOS:





FICHA DE CADASTRAMENTO ARBÓREO

FICHA: 1517 DATA: 10/06/2021

UTM X 270045 UTM Y 7466448 REGIÃO DE CADASTRAMENTO A-04

ENDEREÇO: Rua Carlos Gomes, 192, Bairro - Jd.. Amanda

INFORMAÇÕES DO EXEMPLAR

NOME POPULAR: Acerola

NOME CIENTÍFICO: *Malpighia emarginata*

ORIGEM: Exótica

CAP (cm): 16;16 ALTURA (m): 2

INFORMAÇÕES GERAIS

SITUAÇÃO FITOSSANITÁRIA GERAL:

- ☐ Fungos/Pragas/Outros
- ☐ Vandalismo
- ☐ Sistema Radicular Exposto
- ☐ Inclinação Acentuada
- ☐ Risco de Queda
- ☐ Poda Drástica

PRESENÇA PRÓXIMA DE:

- ☐ Poste
- ☐ Rede Elétrica
- ☐ Rede Subterrânea
- ☐ Construção

VIGOR DA COPA: Vigorosa

SITUAÇÃO DA VIA: Canteiro Cimentado

FACE Oeste

OBSERVAÇÕES GERAIS:

PLANOS
ENGENHARIA

FICHA DE CADASTRAMENTO ARBÓREO

FOTOS:



FICHA DE CADASTRAMENTO ARBÓREO

FICHA: 1518 DATA: 10/06/2021

UTM X 270042 UTM Y 7466452 REGIÃO DE CADASTRAMENTO A-04

ENDEREÇO: Rua Carlos Gomes, 182, Bairro - Jd.. Amanda

INFORMAÇÕES DO EXEMPLAR

NOME POPULAR: Murta

NOME CIENTÍFICO: *Murraya paniculata*

ORIGEM: Exótica

CAP (cm): ALTURA (m): 2

INFORMAÇÕES GERAIS

SITUAÇÃO FITOSSANITÁRIA GERAL:

- [ ] Fungos/Pragas/Outros
- [ ] Vandalismo
- [ ] Sistema Radicular Exposto
- [ ] Inclinação Acentuada
- [ ] Risco de Queda
- [ ] Poda Drástica

PRESENÇA PRÓXIMA DE:

- [ ] Poste
- [ ] Rede Elétrica
- [ ] Rede Subterrânea
- [ ] Construção

VIGOR DA COPA: Vigorosa

SITUAÇÃO DA VIA: Canteiro Cimentado

FACE Oeste

OBSERVAÇÕES GERAIS:

PLANOS
ENGENHARIA

FICHA DE CADASTRAMENTO ARBÓREO

FOTOS:



PLANOS
ENGENHARIA

FICHA DE CADASTRAMENTO ARBÓREO

FICHA: 1519 DATA: 10/06/2021

UTM X 270030 UTM Y 7466474 REGIÃO DE CADASTRAMENTO A-04

ENDEREÇO: Rua Carlos Gomes, 162, Bairro - Jd.. Amanda

INFORMAÇÕES DO EXEMPLAR

NOME POPULAR: Sete-copas

NOME CIENTÍFICO: *Terminalia catappa*

ORIGEM: Exótica

CAP (cm): 104 ALTURA (m): 5

INFORMAÇÕES GERAIS

SITUAÇÃO FITOSSANITÁRIA GERAL:

- [ ] Fungos/Pragas/Outros
- [ ] Vandalismo
- [ ] Sistema Radicular Exposto
- [ ] Inclinação Acentuada
- [ ] Risco de Queda
- [ ] Poda Drástica

PRESENÇA PRÓXIMA DE:

- [ ] Poste
- [ ] Rede Subterrânea
- [x] Rede Elétrica
- [ ] Construção

VIGOR DA COPA: Vigorosa

SITUAÇÃO DA VIA: Canteiro Cimentado

FACE Oeste

OBSERVAÇÕES GERAIS:

PLANOS
ENGENHARIA

FICHA DE CADASTRAMENTO ARBÓREO

FOTOS:





FICHA DE CADASTRAMENTO ARBÓREO

FICHA: 1520 DATA: 10/06/2021

UTM X 270023 UTM Y 7466489 REGIÃO DE CADASTRAMENTO A-04

ENDEREÇO: Rua Carlos Gomes, 142, Bairro - Jd.. Amanda

INFORMAÇÕES DO EXEMPLAR

NOME POPULAR: Hibiscus

NOME CIENTÍFICO: *Hibiscus rosa-sinensis*

ORIGEM: Exótica

CAP (cm): 16;16;16;16;16;16;16;16;16;16 ALTURA (m): 4

INFORMAÇÕES GERAIS

SITUAÇÃO FITOSSANITÁRIA GERAL:

- ☐ Fungos/Pragas/Outros
- ☐ Vandalismo
- ☐ Sistema Radicular Exposto
- ☐ Inclinação Acentuada
- ☐ Risco de Queda
- ☐ Poda Drástica

PRESENÇA PRÓXIMA DE:

- ☐ Poste
- ☐ Rede Elétrica
- ☐ Rede Subterrânea
- ☐ Construção

VIGOR DA COPA: Vigorosa

SITUAÇÃO DA VIA: Canteiro Ajardinado

FACE Oeste

OBSERVAÇÕES GERAIS:

PLANOS
ENGENHARIA

FICHA DE CADASTRAMENTO ARBÓREO

FOTOS:



FICHA DE CADASTRAMENTO ARBÓREO

FICHA: 1521 DATA: 10/06/2021

UTM X 270017 UTM Y 7466501 REGIÃO DE CADASTRAMENTO A-04

ENDEREÇO: Rua Carlos Gomes, 132, Bairro - Jd.. Amanda

INFORMAÇÕES DO EXEMPLAR

NOME POPULAR: Sete-copas

NOME CIENTÍFICO: *Terminalia catappa*

ORIGEM: Exótica

CAP (cm): 135 ALTURA (m): 5

INFORMAÇÕES GERAIS

SITUAÇÃO FITOSSANITÁRIA GERAL:

- [ ] Fungos/Pragas/Outros
- [ ] Vandalismo
- [ ] Sistema Radicular Exposto
- [ ] Inclinação Acentuada
- [ ] Risco de Queda
- [x] Poda Drástica

PRESENÇA PRÓXIMA DE:

- [ ] Poste
- [ ] Rede Elétrica
- [ ] Rede Subterrânea
- [ ] Construção

VIGOR DA COPA: Vigorosa

SITUAÇÃO DA VIA: Canteiro Cimentado

FACE Oeste

OBSERVAÇÕES GERAIS:

PLANOS
ENGENHARIA

FICHA DE CADASTRAMENTO ARBÓREO

FOTOS:





PLANOS
ENGENHARIA

FICHA DE CADASTRAMENTO ARBÓREO

FICHA: 1522 DATA: 10/06/2021

UTM X 270005 UTM Y 7466524 REGIÃO DE CADASTRAMENTO A-04

ENDEREÇO: Rua Carlos Gomes, 376, Bairro - Jd.. Amanda

INFORMAÇÕES DO EXEMPLAR

NOME POPULAR: Pitanga

NOME CIENTÍFICO: *Eugenia uniflora*

ORIGEM: Nativa

CAP (cm): 22;22;22;22;22 ALTURA (m): 4

INFORMAÇÕES GERAIS

SITUAÇÃO FITOSSANITÁRIA GERAL:

- [ ] Fungos/Pragas/Outros
- [ ] Vandalismo
- [ ] Sistema Radicular Exposto
- [ ] Inclinação Acentuada
- [ ] Risco de Queda
- [ ] Poda Drástica

PRESENÇA PRÓXIMA DE:

- [ ] Poste
- [x] Rede Elétrica
- [ ] Rede Subterrânea
- [ ] Construção

VIGOR DA COPA: Vigorosa

SITUAÇÃO DA VIA: Canteiro Ajardinado

FACE Oeste

OBSERVAÇÕES GERAIS:

PLANOS
ENGENHARIA

FICHA DE CADASTRAMENTO ARBÓREO

FOTOS:



FICHA DE CADASTRAMENTO ARBÓREO

FICHA: 1523 DATA: 10/06/2021

UTM X 269974 UTM Y 7466584 REGIÃO DE CADASTRAMENTO A-04

ENDEREÇO: Rua Carlos Gomes, 432, Bairro - Jd.. Amanda

INFORMAÇÕES DO EXEMPLAR

NOME POPULAR: Aroeira-salsa

NOME CIENTÍFICO: *Schinus molle*

ORIGEM: Nativa

CAP (cm): 79 ALTURA (m): 6

INFORMAÇÕES GERAIS

SITUAÇÃO FITOSSANITÁRIA GERAL:

- [ ] Fungos/Pragas/Outros
- [ ] Vandalismo
- [ ] Sistema Radicular Exposto
- [ ] Inclinação Acentuada
- [ ] Risco de Queda
- [ ] Poda Drástica

PRESENÇA PRÓXIMA DE:

- [ ] Poste
- [ ] Rede Subterrânea
- [x] Rede Elétrica
- [ ] Construção

VIGOR DA COPA: Vigorosa

SITUAÇÃO DA VIA: Canteiro Cimentado

FACE Oeste

OBSERVAÇÕES GERAIS:

PLANOS
ENGENHARIA

FICHA DE CADASTRAMENTO ARBÓREO

FOTOS:





FICHA DE CADASTRAMENTO ARBÓREO

FICHA: 1524 DATA: 10/06/2021

UTM X 269970 UTM Y 7466592 REGIÃO DE CADASTRAMENTO A-04

ENDEREÇO: Rua Carlos Gomes, 442, Bairro - Jd.. Amanda

INFORMAÇÕES DO EXEMPLAR

NOME POPULAR: Aroeira-salsa

NOME CIENTÍFICO: *Schinus molle*

ORIGEM: Nativa

CAP (cm): 53 ALTURA (m): 5

INFORMAÇÕES GERAIS

SITUAÇÃO FITOSSANITÁRIA GERAL:

- [ ] Fungos/Pragas/Outros
- [ ] Vandalismo
- [ ] Sistema Radicular Exposto
- [ ] Inclinação Acentuada
- [ ] Risco de Queda
- [ ] Poda Drástica

PRESENÇA PRÓXIMA DE:

- [ ] Poste
- [ ] Rede Subterrânea
- [x] Rede Elétrica
- [ ] Construção

VIGOR DA COPA: Vigorosa

SITUAÇÃO DA VIA: Canteiro Cimentado

FACE Oeste

OBSERVAÇÕES GERAIS:

PLANOS
ENGENHARIA

FICHA DE CADASTRAMENTO ARBÓREO

FOTOS:





PLANOS
ENGENHARIA

FICHA DE CADASTRAMENTO ARBÓREO

FICHA: 1525 DATA: 10/06/2021

UTM X 269965 UTM Y 7466604 REGIÃO DE CADASTRAMENTO A-04

ENDEREÇO: Rua Carlos Gomes, 462, Bairro - Jd.. Amanda

INFORMAÇÕES DO EXEMPLAR

NOME POPULAR: Cróton

NOME CIENTÍFICO: *Codiaeum variegatum*

ORIGEM: Exótica

CAP (cm): ALTURA (m): 2

INFORMAÇÕES GERAIS

SITUAÇÃO FITOSSANITÁRIA GERAL:

- [ ] Fungos/Pragas/Outros
- [ ] Vandalismo
- [ ] Sistema Radicular Exposto
- [ ] Inclinação Acentuada
- [ ] Risco de Queda
- [ ] Poda Drástica

PRESENÇA PRÓXIMA DE:

- [ ] Poste
- [ ] Rede Elétrica
- [ ] Rede Subterrânea
- [ ] Construção

VIGOR DA COPA: Vigorosa

SITUAÇÃO DA VIA: Canteiro Cimentado

FACE Oeste

OBSERVAÇÕES GERAIS:

PLANOS
ENGENHARIA

FICHA DE CADASTRAMENTO ARBÓREO

FOTOS:



PLANOS
ENGENHARIA

FICHA DE CADASTRAMENTO ARBÓREO

FICHA: 1526 DATA: 10/06/2021

UTM X 269961 UTM Y 7466612 REGIÃO DE CADASTRAMENTO A-04

ENDEREÇO: Rua Carlos Gomes, 474, Bairro - Jd.. Amanda

INFORMAÇÕES DO EXEMPLAR

NOME POPULAR: Murta

NOME CIENTÍFICO: *Murraya paniculata*

ORIGEM: Exótica

CAP (cm): 25;35;22 ALTURA (m): 2,5

INFORMAÇÕES GERAIS

SITUAÇÃO FITOSSANITÁRIA GERAL:

- ☐ Fungos/Pragas/Outros
- ☐ Vandalismo
- ☐ Sistema Radicular Exposto
- ☐ Inclinação Acentuada
- ☐ Risco de Queda
- ☐ Poda Drástica

PRESENÇA PRÓXIMA DE:

- ☐ Poste
- ☐ Rede Elétrica
- ☐ Rede Subterrânea
- ☐ Construção

VIGOR DA COPA: Vigorosa

SITUAÇÃO DA VIA: Canteiro Cimentado

FACE Oeste

OBSERVAÇÕES GERAIS:

PLANOS
ENGENHARIA

FICHA DE CADASTRAMENTO ARBÓREO

FOTOS:



FICHA DE CADASTRAMENTO ARBÓREO

FICHA: 1527 DATA: 10/06/2021

UTM X 269975 UTM Y 7466635 REGIÃO DE CADASTRAMENTO A-04

ENDEREÇO: Rua Prestes Maia, 474, Bairro - Jd.. Amanda

INFORMAÇÕES DO EXEMPLAR

NOME POPULAR:

NOME CIENTÍFICO:

ORIGEM:

CAP (cm): ALTURA (m):

INFORMAÇÕES GERAIS

SITUAÇÃO FITOSSANITÁRIA GERAL:

- [ ] Fungos/Pragas/Outros
- [ ] Vandalismo
- [ ] Sistema Radicular Exposto
- [ ] Inclinação Acentuada
- [ ] Risco de Queda
- [ ] Poda Drástica

PRESENÇA PRÓXIMA DE:

- [ ] Poste
- [ ] Rede Elétrica
- [ ] Rede Subterrânea
- [ ] Construção

VIGOR DA COPA:

SITUAÇÃO DA VIA:

FACE Norte

OBSERVAÇÕES GERAIS:

Trecho sem arborização.

PLANOS
ENGENHARIA

FICHA DE CADASTRAMENTO ARBÓREO

FOTOS:





FICHA DE CADASTRAMENTO ARBÓREO

FICHA: 1528 DATA: 10/06/2021

UTM X 270016 UTM Y 7466625 REGIÃO DE CADASTRAMENTO A-04

ENDEREÇO: Rua Marechal Floriano Peixoto, 22, Bairro - Jd.. Amanda

INFORMAÇÕES DO EXEMPLAR

NOME POPULAR: Oiti

NOME CIENTÍFICO: *Licania tomentosa*

ORIGEM: Nativa

CAP (cm): 94;75 ALTURA (m): 8

INFORMAÇÕES GERAIS

SITUAÇÃO FITOSSANITÁRIA GERAL:

- [ ] Fungos/Pragas/Outros
- [ ] Vandalismo
- [ ] Sistema Radicular Exposto
- [ ] Inclinação Acentuada
- [ ] Risco de Queda
- [ ] Poda Drástica

PRESENÇA PRÓXIMA DE:

- [x] Poste
- [x] Rede Elétrica
- [ ] Rede Subterrânea
- [ ] Construção

VIGOR DA COPA: Vigorosa

SITUAÇÃO DA VIA: Canteiro Cimentado

FACE Leste

OBSERVAÇÕES GERAIS:

PLANOS
ENGENHARIA

FICHA DE CADASTRAMENTO ARBÓREO

FOTOS:





FICHA DE CADASTRAMENTO ARBÓREO

FICHA: 1529 DATA: 10/06/2021

UTM X 270024 UTM Y 7466609 REGIÃO DE CADASTRAMENTO A-04

ENDEREÇO: Rua Marechal Floriano Peixoto, 42, Bairro - Jd.. Amanda

INFORMAÇÕES DO EXEMPLAR

NOME POPULAR: Murta

NOME CIENTÍFICO: *Murraya paniculata*

ORIGEM: Exótica

CAP (cm): 16;16;16;16;16;16;16 ALTURA (m): 3

INFORMAÇÕES GERAIS

SITUAÇÃO FITOSSANITÁRIA GERAL:

- [ ] Fungos/Pragas/Outros
- [ ] Vandalismo
- [ ] Sistema Radicular Exposto
- [ ] Inclinação Acentuada
- [ ] Risco de Queda
- [ ] Poda Drástica

PRESENÇA PRÓXIMA DE:

- [ ] Poste
- [ ] Rede Subterrânea
- [x] Rede Elétrica
- [ ] Construção

VIGOR DA COPA: Vigorosa

SITUAÇÃO DA VIA: Canteiro Cimentado

FACE Leste

OBSERVAÇÕES GERAIS:

PLANOS
ENGENHARIA

FICHA DE CADASTRAMENTO ARBÓREO

FOTOS:





FICHA DE CADASTRAMENTO ARBÓREO

FICHA: 1530 DATA: 10/06/2021

UTM X 270052 UTM Y 7466557 REGIÃO DE CADASTRAMENTO A-04

ENDEREÇO: Rua Marechal Floriano Peixoto, 112, Bairro - Jd.. Amanda

INFORMAÇÕES DO EXEMPLAR

NOME POPULAR: Sibipiruna

NOME CIENTÍFICO: *Cenostigma pluviosum*

ORIGEM: Nativa

CAP (cm): 154;154 ALTURA (m): 12

INFORMAÇÕES GERAIS

SITUAÇÃO FITOSSANITÁRIA GERAL:

- [ ] Fungos/Pragas/Outros
- [ ] Vandalismo
- [x] Sistema Radicular Exposto
- [ ] Inclinação Acentuada
- [ ] Risco de Queda
- [ ] Poda Drástica

PRESENÇA PRÓXIMA DE:

- [x] Poste
- [x] Rede Elétrica
- [ ] Rede Subterrânea
- [ ] Construção

VIGOR DA COPA: Vigorosa

SITUAÇÃO DA VIA: Canteiro Ajardinado

FACE Leste

OBSERVAÇÕES GERAIS:

PLANOS
ENGENHARIA

FICHA DE CADASTRAMENTO ARBÓREO

FOTOS:





FICHA DE CADASTRAMENTO ARBÓREO

FICHA: 1531 DATA: 10/06/2021

UTM X 270085 UTM Y 7466488 REGIÃO DE CADASTRAMENTO A-04

ENDEREÇO: Rua Marechal Floriano Peixoto, 182, Bairro - Jd.. Amanda

INFORMAÇÕES DO EXEMPLAR

NOME POPULAR: Eugênia

NOME CIENTÍFICO: *Syzygium paniculatum*

ORIGEM: Exótica

CAP (cm): 53 ALTURA (m): 3

INFORMAÇÕES GERAIS

SITUAÇÃO FITOSSANITÁRIA GERAL:

- [ ] Fungos/Pragas/Outros
- [ ] Vandalismo
- [ ] Sistema Radicular Exposto
- [ ] Inclinação Acentuada
- [ ] Risco de Queda
- [ ] Poda Drástica

PRESENÇA PRÓXIMA DE:

- [x] Poste
- [x] Rede Elétrica
- [ ] Rede Subterrânea
- [ ] Construção

VIGOR DA COPA: Vigorosa

SITUAÇÃO DA VIA: Canteiro Ajardinado

FACE Leste

OBSERVAÇÕES GERAIS:

PLANOS
ENGENHARIA

FICHA DE CADASTRAMENTO ARBÓREO

FOTOS:





FICHA DE CADASTRAMENTO ARBÓREO

FICHA: 1532 DATA: 10/06/2021

UTM X 270087 UTM Y 7466485 REGIÃO DE CADASTRAMENTO A-04

ENDEREÇO: Rua Marechal Floriano Peixoto, 182, Bairro - Jd.. Amanda

INFORMAÇÕES DO EXEMPLAR

NOME POPULAR: Eugênia

NOME CIENTÍFICO: *Syzygium paniculatum*

ORIGEM: Exótica

CAP (cm): 53 ALTURA (m): 3

INFORMAÇÕES GERAIS

SITUAÇÃO FITOSSANITÁRIA GERAL:

- [ ] Fungos/Pragas/Outros
- [ ] Vandalismo
- [ ] Sistema Radicular Exposto
- [ ] Inclinação Acentuada
- [ ] Risco de Queda
- [ ] Poda Drástica

PRESENÇA PRÓXIMA DE:

- [ ] Poste
- [ ] Rede Subterrânea
- [x] Rede Elétrica
- [ ] Construção

VIGOR DA COPA: Vigorosa

SITUAÇÃO DA VIA: Canteiro Ajardinado

FACE Leste

OBSERVAÇÕES GERAIS:

PLANOS
ENGENHARIA

FICHA DE CADASTRAMENTO ARBÓREO

FOTOS:





FICHA DE CADASTRAMENTO ARBÓREO

FICHA: 1533 DATA: 10/06/2021

UTM X 270085 UTM Y 7466440 REGIÃO DE CADASTRAMENTO A-04

ENDEREÇO: Rua Almirante Barroso, 214, Bairro - Jd.. Amanda

INFORMAÇÕES DO EXEMPLAR

NOME POPULAR:

NOME CIENTÍFICO:

ORIGEM:

CAP (cm): ALTURA (m):

INFORMAÇÕES GERAIS

SITUAÇÃO FITOSSANITÁRIA GERAL:

- [ ] Fungos/Pragas/Outros
- [ ] Vandalismo
- [ ] Sistema Radicular Exposto
- [ ] Inclinação Acentuada
- [ ] Risco de Queda
- [ ] Poda Drástica

PRESENÇA PRÓXIMA DE:

- [ ] Poste
- [ ] Rede Elétrica
- [ ] Rede Subterrânea
- [ ] Construção

VIGOR DA COPA:

SITUAÇÃO DA VIA:

FACE Sul

OBSERVAÇÕES GERAIS:

Trecho sem arborização.

PLANOS
ENGENHARIA

FICHA DE CADASTRAMENTO ARBÓREO

FOTOS:





PLANOS
ENGENHARIA

FICHA DE CADASTRAMENTO ARBÓREO

FICHA: 1534 DATA: 10/06/2021

UTM X 269034 UTM Y 7465950 REGIÃO DE CADASTRAMENTO A-04

ENDEREÇO: Rua Marechal Rondon, 528, Bairro - Jd.. Amanda

INFORMAÇÕES DO EXEMPLAR

NOME POPULAR: Hibiscus

NOME CIENTÍFICO: *Hibiscus rosa-sinensis*

ORIGEM: Exótica

CAP (cm): 25 ALTURA (m): 3

INFORMAÇÕES GERAIS

SITUAÇÃO FITOSSANITÁRIA GERAL:

- [ ] Fungos/Pragas/Outros
- [ ] Vandalismo
- [ ] Sistema Radicular Exposto
- [ ] Inclinação Acentuada
- [ ] Risco de Queda
- [ ] Poda Drástica

PRESENÇA PRÓXIMA DE:

- [ ] Poste
- [ ] Rede Subterrânea
- [x] Rede Elétrica
- [ ] Construção

VIGOR DA COPA: Vigorosa

SITUAÇÃO DA VIA: Canteiro Ajardinado

FACE Oeste

OBSERVAÇÕES GERAIS:

PLANOS
ENGENHARIA

FICHA DE CADASTRAMENTO ARBÓREO

FOTOS:





FICHA DE CADASTRAMENTO ARBÓREO

FICHA: 1535 DATA: 10/06/2021

UTM X 269035 UTM Y 7465949 REGIÃO DE CADASTRAMENTO A-04

ENDEREÇO: Rua Marechal Rondon, 528, Bairro - Jd.. Amanda

INFORMAÇÕES DO EXEMPLAR

NOME POPULAR: Quaresmeira

NOME CIENTÍFICO: *Pleroma granulosum*

ORIGEM: Nativa

CAP (cm): ALTURA (m): 2,4

INFORMAÇÕES GERAIS

SITUAÇÃO FITOSSANITÁRIA GERAL:

- [ ] Fungos/Pragas/Outros
- [ ] Vandalismo
- [ ] Sistema Radicular Exposto
- [ ] Inclinação Acentuada
- [ ] Risco de Queda
- [ ] Poda Drástica

PRESENÇA PRÓXIMA DE:

- [ ] Poste
- [ ] Rede Subterrânea
- [x] Rede Elétrica
- [ ] Construção

VIGOR DA COPA: Vigorosa

SITUAÇÃO DA VIA: Canteiro Ajardinado

FACE Oeste

OBSERVAÇÕES GERAIS:

PLANOS
ENGENHARIA

FICHA DE CADASTRAMENTO ARBÓREO

FOTOS:





FICHA DE CADASTRAMENTO ARBÓREO

FICHA: 1536 DATA: 10/06/2021

UTM X 269037 UTM Y 7465945 REGIÃO DE CADASTRAMENTO A-04

ENDEREÇO: Rua Marechal Rondon, 528, Bairro - Jd.. Amanda

INFORMAÇÕES DO EXEMPLAR

NOME POPULAR: Canelinha

NOME CIENTÍFICO: *Nectandra megapotamica*

ORIGEM: Nativa

CAP (cm): 75 ALTURA (m): 3

INFORMAÇÕES GERAIS

SITUAÇÃO FITOSSANITÁRIA GERAL:

- [ ] Fungos/Pragas/Outros
- [ ] Vandalismo
- [ ] Sistema Radicular Exposto
- [ ] Inclinação Acentuada
- [ ] Risco de Queda
- [ ] Poda Drástica

PRESENÇA PRÓXIMA DE:

- [ ] Poste
- [ ] Rede Subterrânea
- [x] Rede Elétrica
- [ ] Construção

VIGOR DA COPA: Vigorosa

SITUAÇÃO DA VIA: Canteiro Cimentado

FACE Oeste

OBSERVAÇÕES GERAIS:

PLANOS
ENGENHARIA

FICHA DE CADASTRAMENTO ARBÓREO

FOTOS:



FICHA DE CADASTRAMENTO ARBÓREO

FICHA: 1537 DATA: 10/06/2021

UTM X 269041 UTM Y 7465939 REGIÃO DE CADASTRAMENTO A-04

ENDEREÇO: Rua Marechal Rondon, 518, Bairro - Jd.. Amanda

INFORMAÇÕES DO EXEMPLAR

NOME POPULAR: Aroeira-salsa

NOME CIENTÍFICO: *Schinus molle*

ORIGEM: Nativa

CAP (cm): 75 ALTURA (m): 4

INFORMAÇÕES GERAIS

SITUAÇÃO FITOSSANITÁRIA GERAL:

- [ ] Fungos/Pragas/Outros
- [ ] Vandalismo
- [ ] Sistema Radicular Exposto
- [ ] Inclinação Acentuada
- [ ] Risco de Queda
- [ ] Poda Drástica

PRESENÇA PRÓXIMA DE:

- [ ] Poste
- [ ] Rede Subterrânea
- [x] Rede Elétrica
- [ ] Construção

VIGOR DA COPA: Vigorosa

SITUAÇÃO DA VIA: Canteiro Cimentado

FACE Oeste

OBSERVAÇÕES GERAIS:

PLANOS
ENGENHARIA

FICHA DE CADASTRAMENTO ARBÓREO

FOTOS:



FICHA DE CADASTRAMENTO ARBÓREO

FICHA: 1538 DATA: 10/06/2021

UTM X 269047 UTM Y 7465929 REGIÃO DE CADASTRAMENTO A-04

ENDEREÇO: Rua Marechal Rondon, 508, Bairro - Jd.. Amanda

INFORMAÇÕES DO EXEMPLAR

NOME POPULAR: Oiti

NOME CIENTÍFICO: *Licania tomentosa*

ORIGEM: Nativa

CAP (cm): 31;31;35;35;28 ALTURA (m): 4

INFORMAÇÕES GERAIS

SITUAÇÃO FITOSSANITÁRIA GERAL:

- [ ] Fungos/Pragas/Outros
- [ ] Vandalismo
- [ ] Sistema Radicular Exposto
- [ ] Inclinação Acentuada
- [ ] Risco de Queda
- [ ] Poda Drástica

PRESENÇA PRÓXIMA DE:

- [ ] Poste
- [ ] Rede Subterrânea
- [x] Rede Elétrica
- [ ] Construção

VIGOR DA COPA: Vigorosa

SITUAÇÃO DA VIA: Canteiro Cimentado

FACE Oeste

OBSERVAÇÕES GERAIS:

PLANOS
ENGENHARIA

FICHA DE CADASTRAMENTO ARBÓREO

FOTOS:



FICHA DE CADASTRAMENTO ARBÓREO

FICHA: 1539 DATA: 10/06/2021

UTM X 269056 UTM Y 7465917 REGIÃO DE CADASTRAMENTO A-04

ENDEREÇO: Rua Marechal Rondon, 488, Bairro - Jd.. Amanda

INFORMAÇÕES DO EXEMPLAR

NOME POPULAR: Oiti

NOME CIENTÍFICO: *Licania tomentosa*

ORIGEM: Nativa

CAP (cm): 38;38;31 ALTURA (m): 4

INFORMAÇÕES GERAIS

SITUAÇÃO FITOSSANITÁRIA GERAL:

- [ ] Fungos/Pragas/Outros
- [ ] Vandalismo
- [ ] Sistema Radicular Exposto
- [ ] Inclinação Acentuada
- [ ] Risco de Queda
- [ ] Poda Drástica

PRESENÇA PRÓXIMA DE:

- [ ] Poste
- [x] Rede Elétrica
- [ ] Rede Subterrânea
- [ ] Construção

VIGOR DA COPA: Vigorosa

SITUAÇÃO DA VIA: Canteiro Cimentado

FACE Oeste

OBSERVAÇÕES GERAIS:

PLANOS
ENGENHARIA

FICHA DE CADASTRAMENTO ARBÓREO

FOTOS:



PLANOS
ENGENHARIA

FICHA DE CADASTRAMENTO ARBÓREO

FICHA: 1540 DATA: 10/06/2021

UTM X 269064 UTM Y 7465907 REGIÃO DE CADASTRAMENTO A-04

ENDEREÇO: Rua Marechal Rondon, 478, Bairro - Jd.. Amanda

INFORMAÇÕES DO EXEMPLAR

NOME POPULAR: Figueira-benjamim

NOME CIENTÍFICO: *Ficus benjamina*

ORIGEM: Exótica

CAP (cm): 47;47;47;19;19 ALTURA (m): 4

INFORMAÇÕES GERAIS

SITUAÇÃO FITOSSANITÁRIA GERAL:

- ☐ Fungos/Pragas/Outros
- ☐ Vandalismo
- ☐ Sistema Radicular Exposto
- ☐ Inclinação Acentuada
- ☐ Risco de Queda
- ☐ Poda Drástica

PRESENÇA PRÓXIMA DE:

- ☐ Poste
- ☐ Rede Elétrica
- ☐ Rede Subterrânea
- ☐ Construção

VIGOR DA COPA: Vigorosa

SITUAÇÃO DA VIA: Canteiro Cimentado

FACE Oeste

OBSERVAÇÕES GERAIS:

PLANOS
ENGENHARIA

FICHA DE CADASTRAMENTO ARBÓREO

FOTOS:



FICHA DE CADASTRAMENTO ARBÓREO

FICHA: 1541 DATA: 10/06/2021

UTM X 269077 UTM Y 7465890 REGIÃO DE CADASTRAMENTO A-04

ENDEREÇO: Rua Marechal Rondon, 458, Bairro - Jd.. Amanda

INFORMAÇÕES DO EXEMPLAR

NOME POPULAR: Figueira-benjamim

NOME CIENTÍFICO: *Ficus benjamina*

ORIGEM: Exótica

CAP (cm): 113;69;38 ALTURA (m): 4

INFORMAÇÕES GERAIS

SITUAÇÃO FITOSSANITÁRIA GERAL:

- [ ] Fungos/Pragas/Outros
- [ ] Vandalismo
- [ ] Sistema Radicular Exposto
- [ ] Inclinação Acentuada
- [ ] Risco de Queda
- [x] Poda Drástica

PRESENÇA PRÓXIMA DE:

- [ ] Poste
- [x] Rede Elétrica
- [ ] Rede Subterrânea
- [ ] Construção

VIGOR DA COPA: Vigorosa

SITUAÇÃO DA VIA: Canteiro Cimentado

FACE Oeste

OBSERVAÇÕES GERAIS:

PLANOS
ENGENHARIA

FICHA DE CADASTRAMENTO ARBÓREO

FOTOS:







FICHA DE CADASTRAMENTO ARBÓREO

FICHA: 1542 DATA: 10/06/2021

UTM X 269082 UTM Y 7465881 REGIÃO DE CADASTRAMENTO A-04

ENDEREÇO: Rua Marechal Rondon, 448, Bairro - Jd.. Amanda

INFORMAÇÕES DO EXEMPLAR

NOME POPULAR: Sibipiruna

NOME CIENTÍFICO: *Cenostigma pluviosum*

ORIGEM: Nativa

CAP (cm): 104;126;85 ALTURA (m): 6

INFORMAÇÕES GERAIS

SITUAÇÃO FITOSSANITÁRIA GERAL:

- [ ] Fungos/Pragas/Outros
- [ ] Inclinação Acentuada
- [ ] Vandalismo
- [ ] Risco de Queda
- [x] Sistema Radicular Exposto
- [x] Poda Drástica

PRESENÇA PRÓXIMA DE:

- [ ] Poste
- [ ] Rede Subterrânea
- [x] Rede Elétrica
- [ ] Construção

VIGOR DA COPA: Vigorosa

SITUAÇÃO DA VIA: Canteiro Cimentado

FACE Oeste

OBSERVAÇÕES GERAIS:

PLANOS
ENGENHARIA

FICHA DE CADASTRAMENTO ARBÓREO

FOTOS:





FICHA DE CADASTRAMENTO ARBÓREO

FICHA: 1543 DATA: 10/06/2021

UTM X 269090 UTM Y 7465871 REGIÃO DE CADASTRAMENTO A-04

ENDEREÇO: Rua Marechal Rondon, 438, Bairro - Jd.. Amanda

INFORMAÇÕES DO EXEMPLAR

NOME POPULAR: Murta

NOME CIENTÍFICO: *Murraya paniculata*

ORIGEM: Exótica

CAP (cm): 16;16 ALTURA (m): 3

INFORMAÇÕES GERAIS

SITUAÇÃO FITOSSANITÁRIA GERAL:

- ☐ Fungos/Pragas/Outros
- ☐ Vandalismo
- ☐ Sistema Radicular Exposto
- ☐ Inclinação Acentuada
- ☐ Risco de Queda
- ☐ Poda Drástica

PRESENÇA PRÓXIMA DE:

- ☐ Poste
- ☐ Rede Elétrica
- ☐ Rede Subterrânea
- ☐ Construção

VIGOR DA COPA: Vigorosa

SITUAÇÃO DA VIA: Canteiro Ajardinado

FACE Oeste

OBSERVAÇÕES GERAIS:

PLANOS
ENGENHARIA

FICHA DE CADASTRAMENTO ARBÓREO

FOTOS:





PLANOS
ENGENHARIA

FICHA DE CADASTRAMENTO ARBÓREO

FICHA: 1544 DATA: 10/06/2021

UTM X 269101 UTM Y 7465856 REGIÃO DE CADASTRAMENTO A-04

ENDEREÇO: Rua Marechal Rondon, 418, Bairro - Jd.. Amanda

INFORMAÇÕES DO EXEMPLAR

NOME POPULAR: Ipê-roxo

NOME CIENTÍFICO: *Handroanthus impetiginosus*

ORIGEM: Nativa

CAP (cm): 119;35 ALTURA (m): 10

INFORMAÇÕES GERAIS

SITUAÇÃO FITOSSANITÁRIA GERAL:

- [ ] Fungos/Pragas/Outros
- [ ] Vandalismo
- [ ] Sistema Radicular Exposto
- [ ] Inclinação Acentuada
- [ ] Risco de Queda
- [ ] Poda Drástica

PRESENÇA PRÓXIMA DE:

- [ ] Poste
- [ ] Rede Subterrânea
- [x] Rede Elétrica
- [ ] Construção

VIGOR DA COPA: Vigorosa

SITUAÇÃO DA VIA: Canteiro Ajardinado

FACE Oeste

OBSERVAÇÕES GERAIS:

PLANOS
ENGENHARIA

FICHA DE CADASTRAMENTO ARBÓREO

FOTOS:



FICHA DE CADASTRAMENTO ARBÓREO

FICHA: 1545 DATA: 10/06/2021

UTM X 269117 UTM Y 7465834 REGIÃO DE CADASTRAMENTO A-04

ENDEREÇO: Rua Marechal Rondon, 388, Bairro - Jd.. Amanda

INFORMAÇÕES DO EXEMPLAR

NOME POPULAR: Pitanga

NOME CIENTÍFICO: *Eugenia uniflora*

ORIGEM: Nativa

CAP (cm): ALTURA (m): 2

INFORMAÇÕES GERAIS

SITUAÇÃO FITOSSANITÁRIA GERAL:

- [ ] Fungos/Pragas/Outros
- [ ] Vandalismo
- [ ] Sistema Radicular Exposto
- [ ] Inclinação Acentuada
- [ ] Risco de Queda
- [ ] Poda Drástica

PRESENÇA PRÓXIMA DE:

- [ ] Poste
- [ ] Rede Subterrânea
- [x] Rede Elétrica
- [ ] Construção

VIGOR DA COPA: Vigorosa

SITUAÇÃO DA VIA: Canteiro Cimentado

FACE Oeste

OBSERVAÇÕES GERAIS:

PLANOS
ENGENHARIA

FICHA DE CADASTRAMENTO ARBÓREO

FOTOS:





FICHA DE CADASTRAMENTO ARBÓREO

FICHA: 1546 DATA: 10/06/2021

UTM X 269124 UTM Y 7465824 REGIÃO DE CADASTRAMENTO A-04

ENDEREÇO: Rua Marechal Rondon, 378, Bairro - Jd.. Amanda

INFORMAÇÕES DO EXEMPLAR

NOME POPULAR: Sibipiruna

NOME CIENTÍFICO: *Cenostigma pluviosum*

ORIGEM: Nativa

CAP (cm): 97;44 ALTURA (m): 7

INFORMAÇÕES GERAIS

SITUAÇÃO FITOSSANITÁRIA GERAL:

- [ ] Fungos/Pragas/Outros
- [ ] Vandalismo
- [ ] Sistema Radicular Exposto
- [x] Inclinação Acentuada
- [ ] Risco de Queda
- [ ] Poda Drástica

PRESENÇA PRÓXIMA DE:

- [ ] Poste
- [x] Rede Elétrica
- [ ] Rede Subterrânea
- [ ] Construção

VIGOR DA COPA: Vigorosa

SITUAÇÃO DA VIA: Canteiro Cimentado

FACE Oeste

OBSERVAÇÕES GERAIS:

PLANOS
ENGENHARIA

FICHA DE CADASTRAMENTO ARBÓREO

FOTOS:



FICHA DE CADASTRAMENTO ARBÓREO

FICHA: 1547 DATA: 10/06/2021

UTM X 269193 UTM Y 7465777 REGIÃO DE CADASTRAMENTO A-04

ENDEREÇO: Avenida Corá Carolina, 248, Bairro - Jd.. Amanda

INFORMAÇÕES DO EXEMPLAR

NOME POPULAR:

NOME CIENTÍFICO:

ORIGEM:

CAP (cm): ALTURA (m):

INFORMAÇÕES GERAIS

SITUAÇÃO FITOSSANITÁRIA GERAL:

- ☐ Fungos/Pragas/Outros
- ☐ Vandalismo
- ☐ Sistema Radicular Exposto
- ☐ Inclinação Acentuada
- ☐ Risco de Queda
- ☐ Poda Drástica

PRESENÇA PRÓXIMA DE:

- ☐ Poste
- ☐ Rede Elétrica
- ☐ Rede Subterrânea
- ☐ Construção

VIGOR DA COPA:

SITUAÇÃO DA VIA:

FACE Sul

OBSERVAÇÕES GERAIS:

Trecho sem arborização.

PLANOS
ENGENHARIA

FICHA DE CADASTRAMENTO ARBÓREO

FOTOS:





PLANOS
ENGENHARIA

FICHA DE CADASTRAMENTO ARBÓREO

FICHA: 1548 DATA: 10/06/2021

UTM X 269160 UTM Y 7465867 REGIÃO DE CADASTRAMENTO A-04

ENDEREÇO: Rua Dom Pedro II, 152, Bairro - Jd.. Amanda

INFORMAÇÕES DO EXEMPLAR

NOME POPULAR: Murta

NOME CIENTÍFICO: *Murraya paniculata*

ORIGEM: Exótica

CAP (cm): 16;16;16 ALTURA (m): 3

INFORMAÇÕES GERAIS

SITUAÇÃO FITOSSANITÁRIA GERAL:

- ☐ Fungos/Pragas/Outros
- ☐ Vandalismo
- ☐ Sistema Radicular Exposto
- ☐ Inclinação Acentuada
- ☐ Risco de Queda
- ☐ Poda Drástica

PRESENÇA PRÓXIMA DE:

- ☐ Poste
- ☐ Rede Elétrica
- ☐ Rede Subterrânea
- ☐ Construção

VIGOR DA COPA: Vigorosa

SITUAÇÃO DA VIA: Canteiro Ajardinado

FACE Leste

OBSERVAÇÕES GERAIS:

PLANOS
ENGENHARIA

FICHA DE CADASTRAMENTO ARBÓREO

FOTOS:





PLANOS
ENGENHARIA

FICHA DE CADASTRAMENTO ARBÓREO

FICHA: 1549 DATA: 10/06/2021

UTM X 269154 UTM Y 7465874 REGIÃO DE CADASTRAMENTO A-04

ENDEREÇO: Rua Dom Pedro II, 142, Bairro - Jd.. Amanda

INFORMAÇÕES DO EXEMPLAR

NOME POPULAR: Ipê-de-jardim

NOME CIENTÍFICO: *Tecoma stans*

ORIGEM: Exótica

CAP (cm): 25 ALTURA (m): 4

INFORMAÇÕES GERAIS

SITUAÇÃO FITOSSANITÁRIA GERAL:

- [ ] Fungos/Pragas/Outros
- [ ] Vandalismo
- [ ] Sistema Radicular Exposto
- [ ] Inclinação Acentuada
- [ ] Risco de Queda
- [ ] Poda Drástica

PRESENÇA PRÓXIMA DE:

- [ ] Poste
- [x] Rede Elétrica
- [ ] Rede Subterrânea
- [ ] Construção

VIGOR DA COPA: Vigorosa

SITUAÇÃO DA VIA: Canteiro Cimentado

FACE Leste

OBSERVAÇÕES GERAIS:

PLANOS
ENGENHARIA

FICHA DE CADASTRAMENTO ARBÓREO

FOTOS:



FICHA DE CADASTRAMENTO ARBÓREO

FICHA: 1550 DATA: 10/06/2021

UTM X 269041 UTM Y 7465973 REGIÃO DE CADASTRAMENTO A-04

ENDEREÇO: Rua Joaquim Manoel de Macedo, 12, Bairro - Jd.. Amanda

INFORMAÇÕES DO EXEMPLAR

NOME POPULAR: Murta

NOME CIENTÍFICO: *Murraya paniculata*

ORIGEM: Exótica

CAP (cm): ALTURA (m): 2

INFORMAÇÕES GERAIS

SITUAÇÃO FITOSSANITÁRIA GERAL:

- [ ] Fungos/Pragas/Outros
- [ ] Vandalismo
- [ ] Sistema Radicular Exposto
- [ ] Inclinação Acentuada
- [ ] Risco de Queda
- [ ] Poda Drástica

PRESENÇA PRÓXIMA DE:

- [ ] Poste
- [ ] Rede Elétrica
- [ ] Rede Subterrânea
- [ ] Construção

VIGOR DA COPA: Vigorosa

SITUAÇÃO DA VIA: Canteiro Cimentado

FACE Norte

OBSERVAÇÕES GERAIS:

PLANOS
ENGENHARIA

FICHA DE CADASTRAMENTO ARBÓREO

FOTOS:



PLANOS
ENGENHARIA

FICHA DE CADASTRAMENTO ARBÓREO

FICHA: 1551 DATA: 10/06/2021

UTM X 269028 UTM Y 7465964 REGIÃO DE CADASTRAMENTO A-04

ENDEREÇO: Rua Joaquim Manoel de Macedo, 540, Bairro - Jd.. Amanda

INFORMAÇÕES DO EXEMPLAR

NOME POPULAR: Leucena

NOME CIENTÍFICO: *Leucaena leucocephala*

ORIGEM: Exótica

CAP (cm): 38;16;16;16 ALTURA (m): 4

INFORMAÇÕES GERAIS

SITUAÇÃO FITOSSANITÁRIA GERAL:

- [ ] Fungos/Pragas/Outros
- [ ] Vandalismo
- [ ] Sistema Radicular Exposto
- [ ] Inclinação Acentuada
- [ ] Risco de Queda
- [x] Poda Drástica

PRESENÇA PRÓXIMA DE:

- [ ] Poste
- [ ] Rede Elétrica
- [ ] Rede Subterrânea
- [ ] Construção

VIGOR DA COPA: Vigorosa

SITUAÇÃO DA VIA: Canteiro Cimentado

FACE Norte

OBSERVAÇÕES GERAIS:

PLANOS
ENGENHARIA

FICHA DE CADASTRAMENTO ARBÓREO

FOTOS:





FICHA DE CADASTRAMENTO ARBÓREO

FICHA: 1552 DATA: 10/06/2021

UTM X 269019 UTM Y 7465951 REGIÃO DE CADASTRAMENTO A-04

ENDEREÇO: Rua Marechal Rondon, 12, Bairro - Jd.. Amanda

INFORMAÇÕES DO EXEMPLAR

NOME POPULAR: Suprimida

NOME CIENTÍFICO:

ORIGEM:

CAP (cm): ALTURA (m):

INFORMAÇÕES GERAIS

SITUAÇÃO FITOSSANITÁRIA GERAL:

- [ ] Fungos/Pragas/Outros
- [ ] Inclinação Acentuada
- [ ] Vandalismo
- [ ] Risco de Queda
- [ ] Sistema Radicular Exposto
- [ ] Poda Drástica

PRESENÇA PRÓXIMA DE:

- [ ] Poste
- [ ] Rede Subterrânea
- [x] Rede Elétrica
- [ ] Construção

VIGOR DA COPA:

SITUAÇÃO DA VIA: Canteiro Cimentado

FACE Norte

OBSERVAÇÕES GERAIS:

PLANOS
ENGENHARIA

FICHA DE CADASTRAMENTO ARBÓREO

FOTOS:



FICHA DE CADASTRAMENTO ARBÓREO

FICHA: 1553 DATA: 10/06/2021

UTM X 269009 UTM Y 7465951 REGIÃO DE CADASTRAMENTO A-04

ENDEREÇO: Rua Joaquim Manoel de Macedo, 12, Bairro - Jd.. Amanda

INFORMAÇÕES DO EXEMPLAR

NOME POPULAR: Suprimida

NOME CIENTÍFICO:

ORIGEM:

CAP (cm): ALTURA (m):

INFORMAÇÕES GERAIS

SITUAÇÃO FITOSSANITÁRIA GERAL:

- [ ] Fungos/Pragas/Outros
- [ ] Vandalismo
- [ ] Sistema Radicular Exposto
- [ ] Inclinação Acentuada
- [ ] Risco de Queda
- [ ] Poda Drástica

PRESENÇA PRÓXIMA DE:

- [ ] Poste
- [x] Rede Elétrica
- [ ] Rede Subterrânea
- [ ] Construção

VIGOR DA COPA:

SITUAÇÃO DA VIA: Canteiro Cimentado

FACE Norte

OBSERVAÇÕES GERAIS:

PLANOS
ENGENHARIA

FICHA DE CADASTRAMENTO ARBÓREO

FOTOS:



FICHA DE CADASTRAMENTO ARBÓREO

FICHA: 1554 DATA: 10/06/2021

UTM X 269001 UTM Y 7465943 REGIÃO DE CADASTRAMENTO A-04

ENDEREÇO: Rua Joaquim Manoel de Macedo, 12, Bairro - Jd.. Amanda

INFORMAÇÕES DO EXEMPLAR

NOME POPULAR:

NOME CIENTÍFICO:

ORIGEM:

CAP (cm): ALTURA (m):

INFORMAÇÕES GERAIS

SITUAÇÃO FITOSSANITÁRIA GERAL:

- [ ] Fungos/Pragas/Outros
- [ ] Vandalismo
- [ ] Sistema Radicular Exposto
- [ ] Inclinação Acentuada
- [ ] Risco de Queda
- [ ] Poda Drástica

PRESENÇA PRÓXIMA DE:

- [ ] Poste
- [ ] Rede Elétrica
- [ ] Rede Subterrânea
- [ ] Construção

VIGOR DA COPA:

SITUAÇÃO DA VIA:

FACE Norte

OBSERVAÇÕES GERAIS:

Trecho sem arborização.

PLANOS
ENGENHARIA

FICHA DE CADASTRAMENTO ARBÓREO

FOTOS:





PLANOS
ENGENHARIA

FICHA DE CADASTRAMENTO ARBÓREO

FICHA: 1555 DATA: 10/06/2021

UTM X 268984 UTM Y 7465910 REGIÃO DE CADASTRAMENTO A-04

ENDEREÇO: Rua Castro Alves, 518, Bairro - Jd.. Amanda

INFORMAÇÕES DO EXEMPLAR

NOME POPULAR: Oiti

NOME CIENTÍFICO: *Licania tomentosa*

ORIGEM: Nativa

CAP (cm): 25 ALTURA (m): 3

INFORMAÇÕES GERAIS

SITUAÇÃO FITOSSANITÁRIA GERAL:

- [ ] Fungos/Pragas/Outros
- [ ] Vandalismo
- [ ] Sistema Radicular Exposto
- [ ] Inclinação Acentuada
- [ ] Risco de Queda
- [ ] Poda Drástica

PRESENÇA PRÓXIMA DE:

- [ ] Poste
- [ ] Rede Subterrânea
- [x] Rede Elétrica
- [ ] Construção

VIGOR DA COPA: Vigorosa

SITUAÇÃO DA VIA: Canteiro Ajardinado

FACE Oeste

OBSERVAÇÕES GERAIS:

PLANOS
ENGENHARIA

FICHA DE CADASTRAMENTO ARBÓREO

FOTOS:



FICHA DE CADASTRAMENTO ARBÓREO

FICHA: 1556 DATA: 10/06/2021

UTM X 268996 UTM Y 7465891 REGIÃO DE CADASTRAMENTO A-04

ENDEREÇO: Rua Castro Alves, 488, Bairro - Jd.. Amanda

INFORMAÇÕES DO EXEMPLAR

NOME POPULAR: Suprimida

NOME CIENTÍFICO:

ORIGEM:

CAP (cm): 44;44;44 ALTURA (m): 2

INFORMAÇÕES GERAIS

SITUAÇÃO FITOSSANITÁRIA GERAL:

- [ ] Fungos/Pragas/Outros
- [ ] Inclinação Acentuada
- [ ] Vandalismo
- [ ] Risco de Queda
- [ ] Sistema Radicular Exposto
- [x] Poda Drástica

PRESENÇA PRÓXIMA DE:

- [ ] Poste
- [ ] Rede Subterrânea
- [x] Rede Elétrica
- [ ] Construção

VIGOR DA COPA: Vigorosa

SITUAÇÃO DA VIA: Canteiro Ajardinado

FACE Oeste

OBSERVAÇÕES GERAIS:

PLANOS
ENGENHARIA

FICHA DE CADASTRAMENTO ARBÓREO

FOTOS:



PLANOS
ENGENHARIA

FICHA DE CADASTRAMENTO ARBÓREO

FICHA: 1557 DATA: 10/06/2021

UTM X 269000 UTM Y 7465886 REGIÃO DE CADASTRAMENTO A-04

ENDEREÇO: Rua Castro Alves, 488, Bairro - Jd.. Amanda

INFORMAÇÕES DO EXEMPLAR

NOME POPULAR: Oiti

NOME CIENTÍFICO: *Licania tomentosa*

ORIGEM: Nativa

CAP (cm): 47;47;75 ALTURA (m): 4

INFORMAÇÕES GERAIS

SITUAÇÃO FITOSSANITÁRIA GERAL:

- [ ] Fungos/Pragas/Outros
- [ ] Vandalismo
- [ ] Sistema Radicular Exposto
- [ ] Inclinação Acentuada
- [ ] Risco de Queda
- [x] Poda Drástica

PRESENÇA PRÓXIMA DE:

- [ ] Poste
- [x] Rede Elétrica
- [ ] Rede Subterrânea
- [ ] Construção

VIGOR DA COPA: Vigorosa

SITUAÇÃO DA VIA: Canteiro Ajardinado

FACE Oeste

OBSERVAÇÕES GERAIS:

PLANOS
ENGENHARIA

FICHA DE CADASTRAMENTO ARBÓREO

FOTOS:



FICHA DE CADASTRAMENTO ARBÓREO

FICHA: 1558 DATA: 10/06/2021

UTM X 269013 UTM Y 7465868 REGIÃO DE CADASTRAMENTO A-04

ENDEREÇO: Rua Castro Alves, 468, Bairro - Jd.. Amanda

INFORMAÇÕES DO EXEMPLAR

NOME POPULAR: Oiti

NOME CIENTÍFICO: *Licania tomentosa*

ORIGEM: Nativa

CAP (cm): 63;53;57 ALTURA (m): 6

INFORMAÇÕES GERAIS

SITUAÇÃO FITOSSANITÁRIA GERAL:

- [ ] Fungos/Pragas/Outros
- [ ] Vandalismo
- [ ] Sistema Radicular Exposto
- [ ] Inclinação Acentuada
- [ ] Risco de Queda
- [ ] Poda Drástica

PRESENÇA PRÓXIMA DE:

- [ ] Poste
- [ ] Rede Subterrânea
- [x] Rede Elétrica
- [ ] Construção

VIGOR DA COPA: Vigorosa

SITUAÇÃO DA VIA: Canteiro Cimentado

FACE Oeste

OBSERVAÇÕES GERAIS:

PLANOS
ENGENHARIA

FICHA DE CADASTRAMENTO ARBÓREO

FOTOS:





FICHA DE CADASTRAMENTO ARBÓREO

FICHA: 1559 DATA: 10/06/2021

UTM X 269018 UTM Y 7465860 REGIÃO DE CADASTRAMENTO A-04

ENDEREÇO: Rua Castro Alves, 458, Bairro - Jd.. Amanda

INFORMAÇÕES DO EXEMPLAR

NOME POPULAR: Oiti

NOME CIENTÍFICO: *Licania tomentosa*

ORIGEM: Nativa

CAP (cm): 63;63;53;53;50;50;19 ALTURA (m): 6

INFORMAÇÕES GERAIS

SITUAÇÃO FITOSSANITÁRIA GERAL:

- [ ] Fungos/Pragas/Outros
- [ ] Vandalismo
- [ ] Sistema Radicular Exposto
- [ ] Inclinação Acentuada
- [ ] Risco de Queda
- [ ] Poda Drástica

PRESENÇA PRÓXIMA DE:

- [ ] Poste
- [x] Rede Elétrica
- [ ] Rede Subterrânea
- [ ] Construção

VIGOR DA COPA: Vigorosa

SITUAÇÃO DA VIA: Canteiro Ajardinado

FACE Oeste

OBSERVAÇÕES GERAIS:

PLANOS
ENGENHARIA

FICHA DE CADASTRAMENTO ARBÓREO

FOTOS:





FICHA DE CADASTRAMENTO ARBÓREO

FICHA: 1560 DATA: 10/06/2021

UTM X 269021 UTM Y 7465855 REGIÃO DE CADASTRAMENTO A-04

ENDEREÇO: Rua Castro Alves, 448, Bairro - Jd.. Amanda

INFORMAÇÕES DO EXEMPLAR

NOME POPULAR: Aroeira-salsa

NOME CIENTÍFICO: *Schinus molle*

ORIGEM: Nativa

CAP (cm): 69;94 ALTURA (m): 5

INFORMAÇÕES GERAIS

SITUAÇÃO FITOSSANITÁRIA GERAL:

- [ ] Fungos/Pragas/Outros
- [ ] Vandalismo
- [ ] Sistema Radicular Exposto
- [ ] Inclinação Acentuada
- [ ] Risco de Queda
- [ ] Poda Drástica

PRESENÇA PRÓXIMA DE:

- [ ] Poste
- [ ] Rede Subterrânea
- [x] Rede Elétrica
- [ ] Construção

VIGOR DA COPA: Vigorosa

SITUAÇÃO DA VIA: Canteiro Ajardinado

FACE Oeste

OBSERVAÇÕES GERAIS:

PLANOS
ENGENHARIA

FICHA DE CADASTRAMENTO ARBÓREO

FOTOS:





FICHA DE CADASTRAMENTO ARBÓREO

FICHA: 1561 DATA: 10/06/2021

UTM X 269030 UTM Y 7465843 REGIÃO DE CADASTRAMENTO A-04

ENDEREÇO: Rua Castro Alves, 428, Bairro - Jd.. Amanda

INFORMAÇÕES DO EXEMPLAR

NOME POPULAR: Oiti

NOME CIENTÍFICO: *Licania tomentosa*

ORIGEM: Nativa

CAP (cm): 47;38;22 ALTURA (m): 4

INFORMAÇÕES GERAIS

SITUAÇÃO FITOSSANITÁRIA GERAL:

- [ ] Fungos/Pragas/Outros
- [ ] Vandalismo
- [ ] Sistema Radicular Exposto
- [ ] Inclinação Acentuada
- [ ] Risco de Queda
- [ ] Poda Drástica

PRESENÇA PRÓXIMA DE:

- [ ] Poste
- [ ] Rede Subterrânea
- [x] Rede Elétrica
- [ ] Construção

VIGOR DA COPA: Vigorosa

SITUAÇÃO DA VIA: Canteiro Ajardinado

FACE Oeste

OBSERVAÇÕES GERAIS:

PLANOS
ENGENHARIA

FICHA DE CADASTRAMENTO ARBÓREO

FOTOS:



FICHA DE CADASTRAMENTO ARBÓREO

FICHA: 1562 DATA: 10/06/2021

UTM X 269042 UTM Y 7465829 REGIÃO DE CADASTRAMENTO A-04

ENDEREÇO: Rua Castro Alves, 418, Bairro - Jd.. Amanda

INFORMAÇÕES DO EXEMPLAR

NOME POPULAR: Sete-copas

NOME CIENTÍFICO: *Terminalia catappa*

ORIGEM: Exótica

CAP (cm): 167 ALTURA (m): 7

INFORMAÇÕES GERAIS

SITUAÇÃO FITOSSANITÁRIA GERAL:

- [ ] Fungos/Pragas/Outros
- [ ] Vandalismo
- [ ] Sistema Radicular Exposto
- [ ] Inclinação Acentuada
- [ ] Risco de Queda
- [ ] Poda Drástica

PRESENÇA PRÓXIMA DE:

- [ ] Poste
- [ ] Rede Subterrânea
- [x] Rede Elétrica
- [ ] Construção

VIGOR DA COPA: Vigorosa

SITUAÇÃO DA VIA: Canteiro Ajardinado

FACE Oeste

OBSERVAÇÕES GERAIS:

PLANOS
ENGENHARIA

FICHA DE CADASTRAMENTO ARBÓREO

FOTOS:





PLANOS
ENGENHARIA

FICHA DE CADASTRAMENTO ARBÓREO

FICHA: 1563 DATA: 10/06/2021

UTM X 269048 UTM Y 7465820 REGIÃO DE CADASTRAMENTO A-04

ENDEREÇO: Rua Castro Alves, 398, Bairro - Jd.. Amanda

INFORMAÇÕES DO EXEMPLAR

NOME POPULAR: Mangueira

NOME CIENTÍFICO: *Mangifera indica*

ORIGEM: Exótica

CAP (cm): 79;88;50 ALTURA (m): 7

INFORMAÇÕES GERAIS

SITUAÇÃO FITOSSANITÁRIA GERAL:

- [ ] Fungos/Pragas/Outros
- [ ] Vandalismo
- [ ] Sistema Radicular Exposto
- [ ] Inclinação Acentuada
- [ ] Risco de Queda
- [ ] Poda Drástica

PRESENÇA PRÓXIMA DE:

- [ ] Poste
- [ ] Rede Subterrânea
- [x] Rede Elétrica
- [ ] Construção

VIGOR DA COPA: Vigorosa

SITUAÇÃO DA VIA: Canteiro Cimentado

FACE Oeste

OBSERVAÇÕES GERAIS:

PLANOS
ENGENHARIA

FICHA DE CADASTRAMENTO ARBÓREO

FOTOS:



FICHA DE CADASTRAMENTO ARBÓREO

FICHA: 1564 DATA: 10/06/2021

UTM X 269050 UTM Y 7465818 REGIÃO DE CADASTRAMENTO A-04

ENDEREÇO: Rua Castro Alves, 398, Bairro - Jd.. Amanda

INFORMAÇÕES DO EXEMPLAR

NOME POPULAR: Mangueira

NOME CIENTÍFICO: *Mangifera indica*

ORIGEM: Exótica

CAP (cm): 88 ALTURA (m): 5

INFORMAÇÕES GERAIS

SITUAÇÃO FITOSSANITÁRIA GERAL:

- [ ] Fungos/Pragas/Outros
- [ ] Vandalismo
- [ ] Sistema Radicular Exposto
- [ ] Inclinação Acentuada
- [ ] Risco de Queda
- [ ] Poda Drástica

PRESENÇA PRÓXIMA DE:

- [ ] Poste
- [ ] Rede Subterrânea
- [x] Rede Elétrica
- [ ] Construção

VIGOR DA COPA: Vigorosa

SITUAÇÃO DA VIA: Canteiro Cimentado

FACE Oeste

OBSERVAÇÕES GERAIS:

PLANOS
ENGENHARIA

FICHA DE CADASTRAMENTO ARBÓREO

FOTOS:



FICHA DE CADASTRAMENTO ARBÓREO

FICHA: 1565 DATA: 10/06/2021

UTM X 269051 UTM Y 7465814 REGIÃO DE CADASTRAMENTO A-04

ENDEREÇO: Rua Castro Alves, 398, Bairro - Jd.. Amanda

INFORMAÇÕES DO EXEMPLAR

NOME POPULAR: Jatobá

NOME CIENTÍFICO: *Hymenaea courbaril*

ORIGEM: Nativa

CAP (cm): 132 ALTURA (m): 8

INFORMAÇÕES GERAIS

SITUAÇÃO FITOSSANITÁRIA GERAL:

- [ ] Fungos/Pragas/Outros
- [ ] Vandalismo
- [ ] Sistema Radicular Exposto
- [ ] Inclinação Acentuada
- [ ] Risco de Queda
- [ ] Poda Drástica

PRESENÇA PRÓXIMA DE:

- [ ] Poste
- [x] Rede Elétrica
- [ ] Rede Subterrânea
- [ ] Construção

VIGOR DA COPA: Vigorosa

SITUAÇÃO DA VIA: Canteiro Cimentado

FACE Oeste

OBSERVAÇÕES GERAIS:

PLANOS
ENGENHARIA

FICHA DE CADASTRAMENTO ARBÓREO

FOTOS:



PLANOS
ENGENHARIA

FICHA DE CADASTRAMENTO ARBÓREO

FICHA: 1566 DATA: 10/06/2021

UTM X 269068 UTM Y 7465790 REGIÃO DE CADASTRAMENTO A-04

ENDEREÇO: Rua Castro Alves, 368, Bairro - Jd.. Amanda

INFORMAÇÕES DO EXEMPLAR

NOME POPULAR: Oiti

NOME CIENTÍFICO: *Licania tomentosa*

ORIGEM: Nativa

CAP (cm): 25;25;16;16 ALTURA (m): 4

INFORMAÇÕES GERAIS

SITUAÇÃO FITOSSANITÁRIA GERAL:

- [ ] Fungos/Pragas/Outros
- [ ] Vandalismo
- [ ] Sistema Radicular Exposto
- [ ] Inclinação Acentuada
- [ ] Risco de Queda
- [ ] Poda Drástica

PRESENÇA PRÓXIMA DE:

- [ ] Poste
- [ ] Rede Subterrânea
- [x] Rede Elétrica
- [ ] Construção

VIGOR DA COPA: Vigorosa

SITUAÇÃO DA VIA: Canteiro Ajardinado

FACE Oeste

OBSERVAÇÕES GERAIS:

PLANOS
ENGENHARIA

FICHA DE CADASTRAMENTO ARBÓREO

FOTOS:



FICHA DE CADASTRAMENTO ARBÓREO

FICHA: 1567 DATA: 10/06/2021

UTM X 269130 UTM Y 7465743 REGIÃO DE CADASTRAMENTO A-04

ENDEREÇO: Avenida Corá Carolina, 308, Bairro - Jd.. Amanda

INFORMAÇÕES DO EXEMPLAR

NOME POPULAR:

NOME CIENTÍFICO:

ORIGEM:

CAP (cm): ALTURA (m):

INFORMAÇÕES GERAIS

SITUAÇÃO FITOSSANITÁRIA GERAL:

- [ ] Fungos/Pragas/Outros
- [ ] Vandalismo
- [ ] Sistema Radicular Exposto
- [ ] Inclinação Acentuada
- [ ] Risco de Queda
- [ ] Poda Drástica

PRESENÇA PRÓXIMA DE:

- [ ] Poste
- [ ] Rede Elétrica
- [ ] Rede Subterrânea
- [ ] Construção

VIGOR DA COPA:

SITUAÇÃO DA VIA:

FACE Sul

OBSERVAÇÕES GERAIS:

Trecho sem arborização.

PLANOS
ENGENHARIA

FICHA DE CADASTRAMENTO ARBÓREO

FOTOS:





FICHA DE CADASTRAMENTO ARBÓREO

FICHA: 1568 DATA: 10/06/2021

UTM X 269112 UTM Y 7465826 REGIÃO DE CADASTRAMENTO A-04

ENDEREÇO: Rua Marechal Rondon, 162, Bairro - Jd.. Amanda

INFORMAÇÕES DO EXEMPLAR

NOME POPULAR: Graviola

NOME CIENTÍFICO: *Annona muricata*

ORIGEM: Exótica

CAP (cm): ALTURA (m): 2

INFORMAÇÕES GERAIS

SITUAÇÃO FITOSSANITÁRIA GERAL:

- [ ] Fungos/Pragas/Outros
- [ ] Vandalismo
- [ ] Sistema Radicular Exposto
- [ ] Inclinação Acentuada
- [ ] Risco de Queda
- [ ] Poda Drástica

PRESENÇA PRÓXIMA DE:

- [x] Poste
- [x] Rede Elétrica
- [ ] Rede Subterrânea
- [ ] Construção

VIGOR DA COPA: Vigorosa

SITUAÇÃO DA VIA: Canteiro Cimentado

FACE Leste

OBSERVAÇÕES GERAIS:

PLANOS
ENGENHARIA

FICHA DE CADASTRAMENTO ARBÓREO

FOTOS:





FICHA DE CADASTRAMENTO ARBÓREO

FICHA: 1569 DATA: 10/06/2021

UTM X 269108 UTM Y 7465829 REGIÃO DE CADASTRAMENTO A-04

ENDEREÇO: Rua Marechal Rondon, 152, Bairro - Jd.. Amanda

INFORMAÇÕES DO EXEMPLAR

NOME POPULAR: Oiti

NOME CIENTÍFICO: *Licania tomentosa*

ORIGEM: Nativa

CAP (cm): 57;50 ALTURA (m): 6

INFORMAÇÕES GERAIS

SITUAÇÃO FITOSSANITÁRIA GERAL:

- [ ] Fungos/Pragas/Outros
- [ ] Vandalismo
- [ ] Sistema Radicular Exposto
- [ ] Inclinação Acentuada
- [ ] Risco de Queda
- [ ] Poda Drástica

PRESENÇA PRÓXIMA DE:

- [x] Poste
- [x] Rede Elétrica
- [ ] Rede Subterrânea
- [ ] Construção

VIGOR DA COPA: Vigorosa

SITUAÇÃO DA VIA: Canteiro Cimentado

FACE Leste

OBSERVAÇÕES GERAIS:

PLANOS
ENGENHARIA

FICHA DE CADASTRAMENTO ARBÓREO

FOTOS:





PLANOS
ENGENHARIA

FICHA DE CADASTRAMENTO ARBÓREO

FICHA: 1570 DATA: 10/06/2021

UTM X 269105 UTM Y 7465833 REGIÃO DE CADASTRAMENTO A-04

ENDEREÇO: Rua Marechal Rondon, 142, Bairro - Jd.. Amanda

INFORMAÇÕES DO EXEMPLAR

NOME POPULAR: Oiti

NOME CIENTÍFICO: *Licania tomentosa*

ORIGEM: Nativa

CAP (cm): 41;44;35;28 ALTURA (m): 5

INFORMAÇÕES GERAIS

SITUAÇÃO FITOSSANITÁRIA GERAL:

- [ ] Fungos/Pragas/Outros
- [ ] Vandalismo
- [ ] Sistema Radicular Exposto
- [ ] Inclinação Acentuada
- [ ] Risco de Queda
- [ ] Poda Drástica

PRESENÇA PRÓXIMA DE:

- [ ] Poste
- [ ] Rede Subterrânea
- [x] Rede Elétrica
- [ ] Construção

VIGOR DA COPA: Vigorosa

SITUAÇÃO DA VIA: Canteiro Cimentado

FACE Leste

OBSERVAÇÕES GERAIS:

PLANOS
ENGENHARIA

FICHA DE CADASTRAMENTO ARBÓREO

FOTOS:



FICHA DE CADASTRAMENTO ARBÓREO

FICHA: 1571 DATA: 10/06/2021

UTM X 269094 UTM Y 7465847 REGIÃO DE CADASTRAMENTO A-04

ENDEREÇO: Rua Marechal Rondon, 132, Bairro - Jd.. Amanda

INFORMAÇÕES DO EXEMPLAR

NOME POPULAR: Murta

NOME CIENTÍFICO: *Murraya paniculata*

ORIGEM: Exótica

CAP (cm): 16;16;16;16 ALTURA (m): 4

INFORMAÇÕES GERAIS

SITUAÇÃO FITOSSANITÁRIA GERAL:

- [ ] Fungos/Pragas/Outros
- [ ] Vandalismo
- [ ] Sistema Radicular Exposto
- [ ] Inclinação Acentuada
- [ ] Risco de Queda
- [ ] Poda Drástica

PRESENÇA PRÓXIMA DE:

- [x] Poste
- [x] Rede Elétrica
- [ ] Rede Subterrânea
- [ ] Construção

VIGOR DA COPA: Vigorosa

SITUAÇÃO DA VIA: Canteiro Ajardinado

FACE Leste

OBSERVAÇÕES GERAIS:

PLANOS
ENGENHARIA

FICHA DE CADASTRAMENTO ARBÓREO

FOTOS:



FICHA DE CADASTRAMENTO ARBÓREO

FICHA: 1572 DATA: 10/06/2021

UTM X 269086 UTM Y 7465859 REGIÃO DE CADASTRAMENTO A-04

ENDEREÇO: Rua Marechal Rondon, 112, Bairro - Jd.. Amanda

INFORMAÇÕES DO EXEMPLAR

NOME POPULAR: Quaresmeira

NOME CIENTÍFICO: *Pleroma granulosum*

ORIGEM: Nativa

CAP (cm): 69;44 ALTURA (m): 3

INFORMAÇÕES GERAIS

SITUAÇÃO FITOSSANITÁRIA GERAL:

- [ ] Fungos/Pragas/Outros
- [ ] Vandalismo
- [ ] Sistema Radicular Exposto
- [ ] Inclinação Acentuada
- [ ] Risco de Queda
- [x] Poda Drástica

PRESENÇA PRÓXIMA DE:

- [ ] Poste
- [x] Rede Elétrica
- [ ] Rede Subterrânea
- [ ] Construção

VIGOR DA COPA: Vigorosa

SITUAÇÃO DA VIA: Canteiro Ajardinado

FACE Leste

OBSERVAÇÕES GERAIS:

PLANOS
ENGENHARIA

FICHA DE CADASTRAMENTO ARBÓREO

FOTOS:



PLANOS
ENGENHARIA

FICHA DE CADASTRAMENTO ARBÓREO

FICHA: 1573 DATA: 10/06/2021

UTM X 269055 UTM Y 7465903 REGIÃO DE CADASTRAMENTO A-04

ENDEREÇO: Rua Marechal Rondon, 62, Bairro - Jd.. Amanda

INFORMAÇÕES DO EXEMPLAR

NOME POPULAR: Murta

NOME CIENTÍFICO: *Murraya paniculata*

ORIGEM: Exótica

CAP (cm): 16;25;22 ALTURA (m): 3

INFORMAÇÕES GERAIS

SITUAÇÃO FITOSSANITÁRIA GERAL:

- [ ] Fungos/Pragas/Outros
- [ ] Vandalismo
- [ ] Sistema Radicular Exposto
- [ ] Inclinação Acentuada
- [ ] Risco de Queda
- [ ] Poda Drástica

PRESENÇA PRÓXIMA DE:

- [ ] Poste
- [ ] Rede Subterrânea
- [x] Rede Elétrica
- [ ] Construção

VIGOR DA COPA: Vigorosa

SITUAÇÃO DA VIA: Canteiro Cimentado

FACE Leste

OBSERVAÇÕES GERAIS:

PLANOS
ENGENHARIA

FICHA DE CADASTRAMENTO ARBÓREO

FOTOS:



FICHA DE CADASTRAMENTO ARBÓREO

FICHA: 1574 DATA: 10/06/2021

UTM X 269040 UTM Y 7465921 REGIÃO DE CADASTRAMENTO A-04

ENDEREÇO: Rua Marechal Rondon, 42, Bairro - Jd.. Amanda

INFORMAÇÕES DO EXEMPLAR

NOME POPULAR: Oiti

NOME CIENTÍFICO: *Licania tomentosa*

ORIGEM: Nativa

CAP (cm): 25;25;25;19;19;22 ALTURA (m): 4

INFORMAÇÕES GERAIS

SITUAÇÃO FITOSSANITÁRIA GERAL:

- [ ] Fungos/Pragas/Outros
- [ ] Vandalismo
- [ ] Sistema Radicular Exposto
- [ ] Inclinação Acentuada
- [ ] Risco de Queda
- [ ] Poda Drástica

PRESENÇA PRÓXIMA DE:

- [ ] Poste
- [ ] Rede Subterrânea
- [x] Rede Elétrica
- [ ] Construção

VIGOR DA COPA: Vigorosa

SITUAÇÃO DA VIA: Canteiro Cimentado

FACE Leste

OBSERVAÇÕES GERAIS:

PLANOS
ENGENHARIA

FICHA DE CADASTRAMENTO ARBÓREO

FOTOS:





PLANOS
ENGENHARIA

FICHA DE CADASTRAMENTO ARBÓREO

FICHA: 1575 DATA: 10/06/2021

UTM X 269725 UTM Y 7465688 REGIÃO DE CADASTRAMENTO A-04

ENDEREÇO: Rua Augusto dos Anjos, 368, Bairro - Jd.. Amanda

INFORMAÇÕES DO EXEMPLAR

NOME POPULAR:

NOME CIENTÍFICO:

ORIGEM:

CAP (cm): ALTURA (m):

INFORMAÇÕES GERAIS

SITUAÇÃO FITOSSANITÁRIA GERAL:

- [ ] Fungos/Pragas/Outros
- [ ] Vandalismo
- [ ] Sistema Radicular Exposto
- [ ] Inclinação Acentuada
- [ ] Risco de Queda
- [ ] Poda Drástica

PRESENÇA PRÓXIMA DE:

- [ ] Poste
- [ ] Rede Elétrica
- [ ] Rede Subterrânea
- [ ] Construção

VIGOR DA COPA:

SITUAÇÃO DA VIA:

FACE Norte

OBSERVAÇÕES GERAIS:

Trecho sem arborização.

PLANOS
ENGENHARIA

FICHA DE CADASTRAMENTO ARBÓREO

FOTOS:





FICHA DE CADASTRAMENTO ARBÓREO

FICHA: 1576 DATA: 10/06/2021

UTM X 269767 UTM Y 7465684 REGIÃO DE CADASTRAMENTO A-04

ENDEREÇO: Rua Aluisio Medeiros, 22, Bairro - Jd.. Amanda

INFORMAÇÕES DO EXEMPLAR

NOME POPULAR: Pitanga

NOME CIENTÍFICO: *Eugenia uniflora*

ORIGEM: Nativa

CAP (cm): 16 ALTURA (m): 2

INFORMAÇÕES GERAIS

SITUAÇÃO FITOSSANITÁRIA GERAL:

- [ ] Fungos/Pragas/Outros
- [ ] Vandalismo
- [ ] Sistema Radicular Exposto
- [ ] Inclinação Acentuada
- [ ] Risco de Queda
- [ ] Poda Drástica

PRESENÇA PRÓXIMA DE:

- [ ] Poste
- [ ] Rede Subterrânea
- [x] Rede Elétrica
- [ ] Construção

VIGOR DA COPA: Vigorosa

SITUAÇÃO DA VIA: Canteiro Ajardinado

FACE Leste

OBSERVAÇÕES GERAIS:

PLANOS
ENGENHARIA

FICHA DE CADASTRAMENTO ARBÓREO

FOTOS:



FICHA DE CADASTRAMENTO ARBÓREO

FICHA: 1577 DATA: 10/06/2021

UTM X 269784 UTM Y 7465674 REGIÃO DE CADASTRAMENTO A-04

ENDEREÇO: Rua Aluisio Medeiros, 606, Bairro - Jd.. Amanda

INFORMAÇÕES DO EXEMPLAR

NOME POPULAR: Oiti

NOME CIENTÍFICO: *Licania tomentosa*

ORIGEM: Nativa

CAP (cm): 22;22;16;16;19 ALTURA (m): 4

INFORMAÇÕES GERAIS

SITUAÇÃO FITOSSANITÁRIA GERAL:

- [ ] Fungos/Pragas/Outros
- [ ] Vandalismo
- [ ] Sistema Radicular Exposto
- [ ] Inclinação Acentuada
- [ ] Risco de Queda
- [ ] Poda Drástica

PRESENÇA PRÓXIMA DE:

- [ ] Poste
- [ ] Rede Subterrânea
- [x] Rede Elétrica
- [ ] Construção

VIGOR DA COPA: Vigorosa

SITUAÇÃO DA VIA: Canteiro Ajardinado

FACE Oeste

OBSERVAÇÕES GERAIS:

PLANOS
ENGENHARIA

FICHA DE CADASTRAMENTO ARBÓREO

FOTOS:





FICHA DE CADASTRAMENTO ARBÓREO

FICHA: 1578 DATA: 10/06/2021

UTM X 269794 UTM Y 7465653 REGIÃO DE CADASTRAMENTO A-04

ENDEREÇO: Rua Aluisio Medeiros, 586, Bairro - Jd.. Amanda

INFORMAÇÕES DO EXEMPLAR

NOME POPULAR: Brinco-de-índio

NOME CIENTÍFICO: *Cojoba arborea*

ORIGEM: Exótica

CAP (cm): 35;35 ALTURA (m): 4

INFORMAÇÕES GERAIS

SITUAÇÃO FITOSSANITÁRIA GERAL:

- [ ] Fungos/Pragas/Outros
- [ ] Vandalismo
- [ ] Sistema Radicular Exposto
- [ ] Inclinação Acentuada
- [ ] Risco de Queda
- [ ] Poda Drástica

PRESENÇA PRÓXIMA DE:

- [ ] Poste
- [ ] Rede Subterrânea
- [x] Rede Elétrica
- [ ] Construção

VIGOR DA COPA: Vigorosa

SITUAÇÃO DA VIA: Canteiro Cimentado

FACE Oeste

OBSERVAÇÕES GERAIS:

PLANOS
ENGENHARIA

FICHA DE CADASTRAMENTO ARBÓREO

FOTOS:



FICHA DE CADASTRAMENTO ARBÓREO

FICHA: 1579 DATA: 10/06/2021

UTM X 269812 UTM Y 7465617 REGIÃO DE CADASTRAMENTO A-04

ENDEREÇO: Rua Aluisio Medeiros, 536, Bairro - Jd.. Amanda

INFORMAÇÕES DO EXEMPLAR

NOME POPULAR: Clúsia

NOME CIENTÍFICO: *Clusia Fluminensis*

ORIGEM: Nativa

CAP (cm): ALTURA (m): 2

INFORMAÇÕES GERAIS

SITUAÇÃO FITOSSANITÁRIA GERAL:

- [ ] Fungos/Pragas/Outros
- [ ] Vandalismo
- [ ] Sistema Radicular Exposto
- [ ] Inclinação Acentuada
- [ ] Risco de Queda
- [ ] Poda Drástica

PRESENÇA PRÓXIMA DE:

- [ ] Poste
- [ ] Rede Subterrânea
- [x] Rede Elétrica
- [ ] Construção

VIGOR DA COPA: Vigorosa

SITUAÇÃO DA VIA: Canteiro Ajardinado

FACE Oeste

OBSERVAÇÕES GERAIS:

PLANOS
ENGENHARIA

FICHA DE CADASTRAMENTO ARBÓREO

FOTOS:





FICHA DE CADASTRAMENTO ARBÓREO

FICHA: 1580 DATA: 10/06/2021

UTM X 269837 UTM Y 7465569 REGIÃO DE CADASTRAMENTO A-04

ENDEREÇO: Rua Aluisio Medeiros, 486, Bairro - Jd.. Amanda

INFORMAÇÕES DO EXEMPLAR

NOME POPULAR: Murta

NOME CIENTÍFICO: *Murraya paniculata*

ORIGEM: Exótica

CAP (cm): 35;35;60;16;16;16;16;16 ALTURA (m): 4

INFORMAÇÕES GERAIS

SITUAÇÃO FITOSSANITÁRIA GERAL:

- ☐ Fungos/Pragas/Outros
- ☐ Vandalismo
- ☐ Sistema Radicular Exposto
- ☐ Inclinação Acentuada
- ☐ Risco de Queda
- ☐ Poda Drástica

PRESENÇA PRÓXIMA DE:

- ☐ Poste
- ☐ Rede Elétrica
- ☐ Rede Subterrânea
- ☐ Construção

VIGOR DA COPA: Vigorosa

SITUAÇÃO DA VIA: Canteiro Ajardinado

FACE Oeste

OBSERVAÇÕES GERAIS:

PLANOS
ENGENHARIA

FICHA DE CADASTRAMENTO ARBÓREO

FOTOS:



FICHA DE CADASTRAMENTO ARBÓREO

FICHA: 1581 DATA: 10/06/2021

UTM X 269843 UTM Y 7465557 REGIÃO DE CADASTRAMENTO A-04

ENDEREÇO: Rua Aluisio Medeiros, 476, Bairro - Jd.. Amanda

INFORMAÇÕES DO EXEMPLAR

NOME POPULAR: Quaresmeira

NOME CIENTÍFICO: *Pleroma granulosum*

ORIGEM: Nativa

CAP (cm): ALTURA (m): 2

INFORMAÇÕES GERAIS

SITUAÇÃO FITOSSANITÁRIA GERAL:

- ☐ Fungos/Pragas/Outros
- ☐ Vandalismo
- ☐ Sistema Radicular Exposto
- ☐ Inclinação Acentuada
- ☐ Risco de Queda
- ☐ Poda Drástica

PRESENÇA PRÓXIMA DE:

- ☐ Poste
- ☐ Rede Elétrica
- ☐ Rede Subterrânea
- ☐ Construção

VIGOR DA COPA: Vigorosa

SITUAÇÃO DA VIA: Canteiro Ajardinado

FACE Oeste

OBSERVAÇÕES GERAIS:

PLANOS
ENGENHARIA

FICHA DE CADASTRAMENTO ARBÓREO

FOTOS:



FICHA DE CADASTRAMENTO ARBÓREO

FICHA: 1582 DATA: 10/06/2021

UTM X 269847 UTM Y 7465550 REGIÃO DE CADASTRAMENTO A-04

ENDEREÇO: Rua Aluisio Medeiros, 466, Bairro - Jd.. Amanda

INFORMAÇÕES DO EXEMPLAR

NOME POPULAR: Cerejeira-do-rio-grande

NOME CIENTÍFICO: *Eugenia involucrata*

ORIGEM: Nativa

CAP (cm): ALTURA (m): 2

INFORMAÇÕES GERAIS

SITUAÇÃO FITOSSANITÁRIA GERAL:

- [ ] Fungos/Pragas/Outros
- [ ] Vandalismo
- [ ] Sistema Radicular Exposto
- [ ] Inclinação Acentuada
- [ ] Risco de Queda
- [ ] Poda Drástica

PRESENÇA PRÓXIMA DE:

- [ ] Poste
- [ ] Rede Elétrica
- [ ] Rede Subterrânea
- [ ] Construção

VIGOR DA COPA: Vigorosa

SITUAÇÃO DA VIA: Canteiro Ajardinado

FACE Oeste

OBSERVAÇÕES GERAIS:

PLANOS
ENGENHARIA

FICHA DE CADASTRAMENTO ARBÓREO

FOTOS:





PLANOS
ENGENHARIA

FICHA DE CADASTRAMENTO ARBÓREO

FICHA: 1583 DATA: 10/06/2021

UTM X 269860 UTM Y 7465522 REGIÃO DE CADASTRAMENTO A-04

ENDEREÇO: Rua Aluisio Medeiros, 436, Bairro - Jd.. Amanda

INFORMAÇÕES DO EXEMPLAR

NOME POPULAR: Rabo-de-raposa

NOME CIENTÍFICO: *Wodyetia bifurcata*

ORIGEM: Exótica

CAP (cm): 85 ALTURA (m): 3

INFORMAÇÕES GERAIS

SITUAÇÃO FITOSSANITÁRIA GERAL:

- [ ] Fungos/Pragas/Outros
- [ ] Vandalismo
- [ ] Sistema Radicular Exposto
- [ ] Inclinação Acentuada
- [ ] Risco de Queda
- [ ] Poda Drástica

PRESENÇA PRÓXIMA DE:

- [ ] Poste
- [ ] Rede Elétrica
- [ ] Rede Subterrânea
- [ ] Construção

VIGOR DA COPA: Vigorosa

SITUAÇÃO DA VIA: Canteiro Ajardinado

FACE Oeste

OBSERVAÇÕES GERAIS:

PLANOS
ENGENHARIA

FICHA DE CADASTRAMENTO ARBÓREO

FOTOS:



FICHA DE CADASTRAMENTO ARBÓREO

FICHA: 1584 DATA: 10/06/2021

UTM X 269924 UTM Y 7465450 REGIÃO DE CADASTRAMENTO A-04

ENDEREÇO: Avenida Brasil, 356, Bairro - Jd.. Amanda

INFORMAÇÕES DO EXEMPLAR

NOME POPULAR:

NOME CIENTÍFICO:

ORIGEM:

CAP (cm): ALTURA (m):

INFORMAÇÕES GERAIS

SITUAÇÃO FITOSSANITÁRIA GERAL:

- [ ] Fungos/Pragas/Outros
- [ ] Vandalismo
- [ ] Sistema Radicular Exposto
- [ ] Inclinação Acentuada
- [ ] Risco de Queda
- [ ] Poda Drástica

PRESENÇA PRÓXIMA DE:

- [ ] Poste
- [ ] Rede Elétrica
- [ ] Rede Subterrânea
- [ ] Construção

VIGOR DA COPA:

SITUAÇÃO DA VIA:

FACE Sul

OBSERVAÇÕES GERAIS:

Trecho sem arborização.

PLANOS
ENGENHARIA

FICHA DE CADASTRAMENTO ARBÓREO

FOTOS:





FICHA DE CADASTRAMENTO ARBÓREO

FICHA: 1585 DATA: 10/06/2021

UTM X 269901 UTM Y 7465564 REGIÃO DE CADASTRAMENTO A-04

ENDEREÇO: Rua Leila Diniz, 182, Bairro - Jd.. Amanda

INFORMAÇÕES DO EXEMPLAR

NOME POPULAR: Sete-copas

NOME CIENTÍFICO: *Terminalia catappa*

ORIGEM: Exótica

CAP (cm): 129 ALTURA (m): 12

INFORMAÇÕES GERAIS

SITUAÇÃO FITOSSANITÁRIA GERAL:

- [ ] Fungos/Pragas/Outros
- [ ] Vandalismo
- [ ] Sistema Radicular Exposto
- [ ] Inclinação Acentuada
- [ ] Risco de Queda
- [ ] Poda Drástica

PRESENÇA PRÓXIMA DE:

- [ ] Poste
- [ ] Rede Subterrânea
- [x] Rede Elétrica
- [ ] Construção

VIGOR DA COPA: Vigorosa

SITUAÇÃO DA VIA: Canteiro Ajardinado

FACE Leste

OBSERVAÇÕES GERAIS:

PLANOS
ENGENHARIA

FICHA DE CADASTRAMENTO ARBÓREO

FOTOS:





FICHA DE CADASTRAMENTO ARBÓREO

FICHA: 1586 DATA: 10/06/2021

UTM X 269879 UTM Y 7465606 REGIÃO DE CADASTRAMENTO A-04

ENDEREÇO: Rua Leila Diniz, 142, Bairro - Jd.. Amanda

INFORMAÇÕES DO EXEMPLAR

NOME POPULAR: Murta

NOME CIENTÍFICO: *Murraya paniculata*

ORIGEM: Exótica

CAP (cm): 25;25;25;25;25;25;25;25 ALTURA (m): 4

INFORMAÇÕES GERAIS

SITUAÇÃO FITOSSANITÁRIA GERAL:

- [ ] Fungos/Pragas/Outros
- [ ] Vandalismo
- [ ] Sistema Radicular Exposto
- [ ] Inclinação Acentuada
- [ ] Risco de Queda
- [ ] Poda Drástica

PRESENÇA PRÓXIMA DE:

- [ ] Poste
- [ ] Rede Subterrânea
- [x] Rede Elétrica
- [ ] Construção

VIGOR DA COPA: Vigorosa

SITUAÇÃO DA VIA: Canteiro Ajardinado

FACE Leste

OBSERVAÇÕES GERAIS:

PLANOS
ENGENHARIA

FICHA DE CADASTRAMENTO ARBÓREO

FOTOS:



PLANOS
ENGENHARIA

FICHA DE CADASTRAMENTO ARBÓREO

FICHA: 1587 DATA: 10/06/2021

UTM X 269867 UTM Y 7465625 REGIÃO DE CADASTRAMENTO A-04

ENDEREÇO: Rua Leila Diniz, 112, Bairro - Jd.. Amanda

INFORMAÇÕES DO EXEMPLAR

NOME POPULAR: Murta

NOME CIENTÍFICO: *Murraya paniculata*

ORIGEM: Exótica

CAP (cm): 16;16;16;16;16;16;16;16;16;16 ALTURA (m): 4

INFORMAÇÕES GERAIS

SITUAÇÃO FITOSSANITÁRIA GERAL:

- [ ] Fungos/Pragas/Outros
- [ ] Vandalismo
- [ ] Sistema Radicular Exposto
- [ ] Inclinação Acentuada
- [ ] Risco de Queda
- [ ] Poda Drástica

PRESENÇA PRÓXIMA DE:

- [ ] Poste
- [x] Rede Elétrica
- [ ] Rede Subterrânea
- [ ] Construção

VIGOR DA COPA: Vigorosa

SITUAÇÃO DA VIA: Canteiro Ajardinado

FACE Leste

OBSERVAÇÕES GERAIS:

PLANOS
ENGENHARIA

FICHA DE CADASTRAMENTO ARBÓREO

FOTOS:



FICHA DE CADASTRAMENTO ARBÓREO

FICHA: 1588 DATA: 10/06/2021

UTM X 269865 UTM Y 7465632 REGIÃO DE CADASTRAMENTO A-04

ENDEREÇO: Rua Leila Diniz, 112, Bairro - Jd.. Amanda

INFORMAÇÕES DO EXEMPLAR

NOME POPULAR: Murta

NOME CIENTÍFICO: *Murraya paniculata*

ORIGEM: Exótica

CAP (cm): 19;19;19;19;19 ALTURA (m): 4

INFORMAÇÕES GERAIS

SITUAÇÃO FITOSSANITÁRIA GERAL:

- [ ] Fungos/Pragas/Outros
- [ ] Vandalismo
- [ ] Sistema Radicular Exposto
- [ ] Inclinação Acentuada
- [ ] Risco de Queda
- [ ] Poda Drástica

PRESENÇA PRÓXIMA DE:

- [ ] Poste
- [ ] Rede Subterrânea
- [x] Rede Elétrica
- [ ] Construção

VIGOR DA COPA: Vigorosa

SITUAÇÃO DA VIA: Canteiro Cimentado

FACE Leste

OBSERVAÇÕES GERAIS:

PLANOS
ENGENHARIA

FICHA DE CADASTRAMENTO ARBÓREO

FOTOS:



FICHA DE CADASTRAMENTO ARBÓREO

FICHA: 1589 DATA: 10/06/2021

UTM X 269854 UTM Y 7465655 REGIÃO DE CADASTRAMENTO A-04

ENDEREÇO: Rua Leila Diniz, 72, Bairro - Jd.. Amanda

INFORMAÇÕES DO EXEMPLAR

NOME POPULAR: Murta

NOME CIENTÍFICO: *Murraya paniculata*

ORIGEM: Exótica

CAP (cm): 57 ALTURA (m): 4

INFORMAÇÕES GERAIS

SITUAÇÃO FITOSSANITÁRIA GERAL:

- [ ] Fungos/Pragas/Outros
- [ ] Vandalismo
- [ ] Sistema Radicular Exposto
- [ ] Inclinação Acentuada
- [ ] Risco de Queda
- [ ] Poda Drástica

PRESENÇA PRÓXIMA DE:

- [ ] Poste
- [ ] Rede Subterrânea
- [x] Rede Elétrica
- [ ] Construção

VIGOR DA COPA: Vigorosa

SITUAÇÃO DA VIA: Canteiro Cimentado

FACE Leste

OBSERVAÇÕES GERAIS:

PLANOS
ENGENHARIA

FICHA DE CADASTRAMENTO ARBÓREO

FOTOS:



FICHA DE CADASTRAMENTO ARBÓREO

FICHA: 1590 DATA: 10/06/2021

UTM X 269852 UTM Y 7465662 REGIÃO DE CADASTRAMENTO A-04

ENDEREÇO: Rua Leila Diniz, 72, Bairro - Jd.. Amanda

INFORMAÇÕES DO EXEMPLAR

NOME POPULAR: Sibipiruna

NOME CIENTÍFICO: *Cenostigma pluviosum*

ORIGEM: Nativa

CAP (cm): 119 ALTURA (m): 10

INFORMAÇÕES GERAIS

SITUAÇÃO FITOSSANITÁRIA GERAL:

- [ ] Fungos/Pragas/Outros
- [ ] Vandalismo
- [ ] Sistema Radicular Exposto
- [ ] Inclinação Acentuada
- [ ] Risco de Queda
- [ ] Poda Drástica

PRESENÇA PRÓXIMA DE:

- [ ] Poste
- [ ] Rede Subterrânea
- [x] Rede Elétrica
- [ ] Construção

VIGOR DA COPA: Vigorosa

SITUAÇÃO DA VIA: Canteiro Cimentado

FACE Leste

OBSERVAÇÕES GERAIS:

PLANOS
ENGENHARIA

FICHA DE CADASTRAMENTO ARBÓREO

FOTOS:





PLANOS
ENGENHARIA

FICHA DE CADASTRAMENTO ARBÓREO

FICHA: 1591 DATA: 10/06/2021

UTM X 269850 UTM Y 7465665 REGIÃO DE CADASTRAMENTO A-04

ENDEREÇO: Rua Leila Diniz, 72, Bairro - Jd.. Amanda

INFORMAÇÕES DO EXEMPLAR

NOME POPULAR: Ligustrum

NOME CIENTÍFICO: *Ligustrum lucidum*

ORIGEM: Exótica

CAP (cm): 179 ALTURA (m): 10

INFORMAÇÕES GERAIS

SITUAÇÃO FITOSSANITÁRIA GERAL:

- ☐ Fungos/Pragas/Outros
- ☐ Vandalismo
- ☐ Sistema Radicular Exposto
- ☐ Inclinação Acentuada
- ☐ Risco de Queda
- ☐ Poda Drástica

PRESENÇA PRÓXIMA DE:

- ☐ Poste
- ☐ Rede Elétrica
- ☐ Rede Subterrânea
- ☐ Construção

VIGOR DA COPA: Vigorosa

SITUAÇÃO DA VIA: Canteiro Cimentado

FACE Leste

OBSERVAÇÕES GERAIS:

PLANOS
ENGENHARIA

FICHA DE CADASTRAMENTO ARBÓREO

FOTOS:





PLANOS
ENGENHARIA

FICHA DE CADASTRAMENTO ARBÓREO

FICHA: 1592 DATA: 10/06/2021

UTM X 269846 UTM Y 7465671 REGIÃO DE CADASTRAMENTO A-04

ENDEREÇO: Rua Leila Diniz, 72, Bairro - Jd.. Amanda

INFORMAÇÕES DO EXEMPLAR

NOME POPULAR: Amendoim-bravo

NOME CIENTÍFICO: *Pterogyne nitens*

ORIGEM: Nativa

CAP (cm): 94 ALTURA (m): 8

INFORMAÇÕES GERAIS

SITUAÇÃO FITOSSANITÁRIA GERAL:

- ☐ Fungos/Pragas/Outros
- ☐ Vandalismo
- ☐ Sistema Radicular Exposto
- ☐ Inclinação Acentuada
- ☐ Risco de Queda
- ☐ Poda Drástica

PRESENÇA PRÓXIMA DE:

- ☐ Poste
- ☐ Rede Elétrica
- ☐ Rede Subterrânea
- ☐ Construção

VIGOR DA COPA: Vigorosa

SITUAÇÃO DA VIA: Canteiro Cimentado

FACE Leste

OBSERVAÇÕES GERAIS:

PLANOS
ENGENHARIA

FICHA DE CADASTRAMENTO ARBÓREO

FOTOS:



PLANOS
ENGENHARIA

FICHA DE CADASTRAMENTO ARBÓREO

FICHA: 1593 DATA: 10/06/2021

UTM X 269841 UTM Y 7465679 REGIÃO DE CADASTRAMENTO A-04

ENDEREÇO: Rua Leila Diniz, 52, Bairro - Jd.. Amanda

INFORMAÇÕES DO EXEMPLAR

NOME POPULAR: Murta

NOME CIENTÍFICO: *Murraya paniculata*

ORIGEM: Exótica

CAP (cm): 22;22;22;22;22;22;16;16;16 ALTURA (m): 4

INFORMAÇÕES GERAIS

SITUAÇÃO FITOSSANITÁRIA GERAL:

- ☐ Fungos/Pragas/Outros
- ☐ Vandalismo
- ☐ Sistema Radicular Exposto
- ☐ Inclinação Acentuada
- ☐ Risco de Queda
- ☐ Poda Drástica

PRESENÇA PRÓXIMA DE:

- ☐ Poste
- ☐ Rede Elétrica
- ☐ Rede Subterrânea
- ☐ Construção

VIGOR DA COPA: Vigorosa

SITUAÇÃO DA VIA: Canteiro Cimentado

FACE Leste

OBSERVAÇÕES GERAIS:

PLANOS
ENGENHARIA

FICHA DE CADASTRAMENTO ARBÓREO

FOTOS:





FICHA DE CADASTRAMENTO ARBÓREO

FICHA: 1594 DATA: 10/06/2021

UTM X 269831 UTM Y 7465700 REGIÃO DE CADASTRAMENTO A-04

ENDEREÇO: Rua Leila Diniz, 32, Bairro - Jd.. Amanda

INFORMAÇÕES DO EXEMPLAR

NOME POPULAR: Oiti

NOME CIENTÍFICO: *Licania tomentosa*

ORIGEM: Nativa

CAP (cm): ALTURA (m): 2

INFORMAÇÕES GERAIS

SITUAÇÃO FITOSSANITÁRIA GERAL:

- [ ] Fungos/Pragas/Outros
- [ ] Vandalismo
- [ ] Sistema Radicular Exposto
- [ ] Inclinação Acentuada
- [ ] Risco de Queda
- [ ] Poda Drástica

PRESENÇA PRÓXIMA DE:

- [ ] Poste
- [x] Rede Elétrica
- [ ] Rede Subterrânea
- [ ] Construção

VIGOR DA COPA: Vigorosa

SITUAÇÃO DA VIA: Canteiro Cimentado

FACE Leste

OBSERVAÇÕES GERAIS:

PLANOS
ENGENHARIA

FICHA DE CADASTRAMENTO ARBÓREO

FOTOS:



PLANOS
ENGENHARIA

FICHA DE CADASTRAMENTO ARBÓREO

FICHA: 1595 DATA: 10/06/2021

UTM X 269794 UTM Y 7465723 REGIÃO DE CADASTRAMENTO A-04

ENDEREÇO: Rua Augusto dos Anjos, 12, Bairro - Jd.. Amanda

INFORMAÇÕES DO EXEMPLAR

NOME POPULAR:

NOME CIENTÍFICO:

ORIGEM:

CAP (cm): ALTURA (m):

INFORMAÇÕES GERAIS

SITUAÇÃO FITOSSANITÁRIA GERAL:

- [ ] Fungos/Pragas/Outros
- [ ] Vandalismo
- [ ] Sistema Radicular Exposto
- [ ] Inclinação Acentuada
- [ ] Risco de Queda
- [ ] Poda Drástica

PRESENÇA PRÓXIMA DE:

- [ ] Poste
- [ ] Rede Elétrica
- [ ] Rede Subterrânea
- [ ] Construção

VIGOR DA COPA:

SITUAÇÃO DA VIA:

FACE Norte

OBSERVAÇÕES GERAIS:

Trecho sem arborização.

PLANOS
ENGENHARIA

FICHA DE CADASTRAMENTO ARBÓREO

FOTOS:





FICHA DE CADASTRAMENTO ARBÓREO

FICHA: 1596 DATA: 10/06/2021

UTM X 269724 UTM Y 7465650 REGIÃO DE CADASTRAMENTO A-04

ENDEREÇO: Rua Pedro Vilas Bôas, 616, Bairro - Jd.. Amanda

INFORMAÇÕES DO EXEMPLAR

NOME POPULAR: Palmeira-areca

NOME CIENTÍFICO: *Dypsis lutescens*

ORIGEM: Exótica

CAP (cm): 47 ALTURA (m): 4

INFORMAÇÕES GERAIS

SITUAÇÃO FITOSSANITÁRIA GERAL:

- ☐ Fungos/Pragas/Outros
- ☐ Vandalismo
- ☐ Sistema Radicular Exposto
- ☐ Inclinação Acentuada
- ☐ Risco de Queda
- ☐ Poda Drástica

PRESENÇA PRÓXIMA DE:

- ☐ Poste
- ☐ Rede Elétrica
- ☐ Rede Subterrânea
- ☐ Construção

VIGOR DA COPA: Vigorosa

SITUAÇÃO DA VIA: Canteiro Cimentado

FACE Oeste

OBSERVAÇÕES GERAIS:

PLANOS
ENGENHARIA

FICHA DE CADASTRAMENTO ARBÓREO

FOTOS:



FICHA DE CADASTRAMENTO ARBÓREO

FICHA: 1597 DATA: 10/06/2021

UTM X 269729 UTM Y 7465643 REGIÃO DE CADASTRAMENTO A-04

ENDEREÇO: Rua Pedro Vilas Bôas, 606, Bairro - Jd.. Amanda

INFORMAÇÕES DO EXEMPLAR

NOME POPULAR: Palmeira-areca

NOME CIENTÍFICO: *Dypsis lutescens*

ORIGEM: Exótica

CAP (cm): 47 ALTURA (m): 4

INFORMAÇÕES GERAIS

SITUAÇÃO FITOSSANITÁRIA GERAL:

- [ ] Fungos/Pragas/Outros
- [ ] Vandalismo
- [ ] Sistema Radicular Exposto
- [ ] Inclinação Acentuada
- [ ] Risco de Queda
- [ ] Poda Drástica

PRESENÇA PRÓXIMA DE:

- [ ] Poste
- [ ] Rede Elétrica
- [ ] Rede Subterrânea
- [ ] Construção

VIGOR DA COPA: Vigorosa

SITUAÇÃO DA VIA: Canteiro Cimentado

FACE Oeste

OBSERVAÇÕES GERAIS:

PLANOS
ENGENHARIA

FICHA DE CADASTRAMENTO ARBÓREO

FOTOS:



PLANOS
ENGENHARIA

FICHA DE CADASTRAMENTO ARBÓREO

FICHA: 1598 DATA: 10/06/2021

UTM X 269730 UTM Y 7465641 REGIÃO DE CADASTRAMENTO A-04

ENDEREÇO: Rua Pedro Vilas Bôas, 606, Bairro - Jd.. Amanda

INFORMAÇÕES DO EXEMPLAR

NOME POPULAR: Palmeira-areca

NOME CIENTÍFICO: *Dypsis lutescens*

ORIGEM: Exótica

CAP (cm): 47 ALTURA (m): 3

INFORMAÇÕES GERAIS

SITUAÇÃO FITOSSANITÁRIA GERAL:

- ☐ Fungos/Pragas/Outros
- ☐ Vandalismo
- ☐ Sistema Radicular Exposto
- ☐ Inclinação Acentuada
- ☐ Risco de Queda
- ☐ Poda Drástica

PRESENÇA PRÓXIMA DE:

- ☐ Poste
- ☐ Rede Elétrica
- ☐ Rede Subterrânea
- ☐ Construção

VIGOR DA COPA: Vigorosa

SITUAÇÃO DA VIA: Canteiro Cimentado

FACE Oeste

OBSERVAÇÕES GERAIS:

PLANOS
ENGENHARIA

FICHA DE CADASTRAMENTO ARBÓREO

FOTOS:



FICHA DE CADASTRAMENTO ARBÓREO

FICHA: 1599 DATA: 10/06/2021

UTM X 269731 UTM Y 7465640 REGIÃO DE CADASTRAMENTO A-04

ENDEREÇO: Rua Pedro Vilas Bôas, 606, Bairro - Jd.. Amanda

INFORMAÇÕES DO EXEMPLAR

NOME POPULAR: Palmeira-areca

NOME CIENTÍFICO: *Dypsis lutescens*

ORIGEM: Exótica

CAP (cm): 47 ALTURA (m): 4

INFORMAÇÕES GERAIS

SITUAÇÃO FITOSSANITÁRIA GERAL:

- [ ] Fungos/Pragas/Outros
- [ ] Vandalismo
- [ ] Sistema Radicular Exposto
- [ ] Inclinação Acentuada
- [ ] Risco de Queda
- [ ] Poda Drástica

PRESENÇA PRÓXIMA DE:

- [ ] Poste
- [ ] Rede Elétrica
- [ ] Rede Subterrânea
- [ ] Construção

VIGOR DA COPA: Vigorosa

SITUAÇÃO DA VIA: Canteiro Cimentado

FACE Oeste

OBSERVAÇÕES GERAIS:

PLANOS
ENGENHARIA

FICHA DE CADASTRAMENTO ARBÓREO

FOTOS:



FICHA DE CADASTRAMENTO ARBÓREO

FICHA: 1600 DATA: 10/06/2021

UTM X 269733 UTM Y 7465636 REGIÃO DE CADASTRAMENTO A-04

ENDEREÇO: Rua Pedro Vilas Bôas, 596, Bairro - Jd.. Amanda

INFORMAÇÕES DO EXEMPLAR

NOME POPULAR: Palmeira-areca

NOME CIENTÍFICO: *Dypsis lutescens*

ORIGEM: Exótica

CAP (cm): 47 ALTURA (m): 4

INFORMAÇÕES GERAIS

SITUAÇÃO FITOSSANITÁRIA GERAL:

- ☐ Fungos/Pragas/Outros
- ☐ Vandalismo
- ☐ Sistema Radicular Exposto
- ☐ Inclinação Acentuada
- ☐ Risco de Queda
- ☐ Poda Drástica

PRESENÇA PRÓXIMA DE:

- ☐ Poste
- ☐ Rede Elétrica
- ☐ Rede Subterrânea
- ☐ Construção

VIGOR DA COPA: Vigorosa

SITUAÇÃO DA VIA: Canteiro Cimentado

FACE Oeste

OBSERVAÇÕES GERAIS:

PLANOS
ENGENHARIA

FICHA DE CADASTRAMENTO ARBÓREO

FOTOS:



FICHA DE CADASTRAMENTO ARBÓREO

FICHA: 1601 DATA: 10/06/2021

UTM X 269731 UTM Y 7465638 REGIÃO DE CADASTRAMENTO A-04

ENDEREÇO: Rua Pedro Vilas Bôas, 606, Bairro - Jd.. Amanda

INFORMAÇÕES DO EXEMPLAR

NOME POPULAR: Murta

NOME CIENTÍFICO: *Murraya paniculata*

ORIGEM: Exótica

CAP (cm): ALTURA (m): 2

INFORMAÇÕES GERAIS

SITUAÇÃO FITOSSANITÁRIA GERAL:

- ☐ Fungos/Pragas/Outros
- ☐ Vandalismo
- ☐ Sistema Radicular Exposto
- ☐ Inclinação Acentuada
- ☐ Risco de Queda
- ☐ Poda Drástica

PRESENÇA PRÓXIMA DE:

- ☐ Poste
- ☐ Rede Elétrica
- ☐ Rede Subterrânea
- ☐ Construção

VIGOR DA COPA: Vigorosa

SITUAÇÃO DA VIA: Canteiro Ajardinado

FACE Oeste

OBSERVAÇÕES GERAIS:

PLANOS
ENGENHARIA

FICHA DE CADASTRAMENTO ARBÓREO

FOTOS:



FICHA DE CADASTRAMENTO ARBÓREO

FICHA: 1602 DATA: 10/06/2021

UTM X 269734 UTM Y 7465634 REGIÃO DE CADASTRAMENTO A-04

ENDEREÇO: Rua Pedro Vilas Bôas, 596, Bairro - Jd.. Amanda

INFORMAÇÕES DO EXEMPLAR

NOME POPULAR: Murta

NOME CIENTÍFICO: *Murraya paniculata*

ORIGEM: Exótica

CAP (cm): ALTURA (m): 2

INFORMAÇÕES GERAIS

SITUAÇÃO FITOSSANITÁRIA GERAL:

- [ ] Fungos/Pragas/Outros
- [ ] Vandalismo
- [ ] Sistema Radicular Exposto
- [ ] Inclinação Acentuada
- [ ] Risco de Queda
- [ ] Poda Drástica

PRESENÇA PRÓXIMA DE:

- [ ] Poste
- [ ] Rede Elétrica
- [ ] Rede Subterrânea
- [ ] Construção

VIGOR DA COPA: Vigorosa

SITUAÇÃO DA VIA: Canteiro Ajardinado

FACE Oeste

OBSERVAÇÕES GERAIS:

PLANOS
ENGENHARIA

FICHA DE CADASTRAMENTO ARBÓREO

FOTOS:



FICHA DE CADASTRAMENTO ARBÓREO

FICHA: 1603 DATA: 10/06/2021

UTM X 269756 UTM Y 7465588 REGIÃO DE CADASTRAMENTO A-04

ENDEREÇO: Rua Pedro Vilas Bôas, 546, Bairro - Jd.. Amanda

INFORMAÇÕES DO EXEMPLAR

NOME POPULAR: Jambo-branco

NOME CIENTÍFICO: *Syzygium aqueum*

ORIGEM: exótica

CAP (cm): 28 ALTURA (m): 3

INFORMAÇÕES GERAIS

SITUAÇÃO FITOSSANITÁRIA GERAL:

- [ ] Fungos/Pragas/Outros
- [ ] Vandalismo
- [ ] Sistema Radicular Exposto
- [ ] Inclinação Acentuada
- [ ] Risco de Queda
- [ ] Poda Drástica

PRESENÇA PRÓXIMA DE:

- [ ] Poste
- [ ] Rede Subterrânea
- [x] Rede Elétrica
- [ ] Construção

VIGOR DA COPA: Vigorosa

SITUAÇÃO DA VIA: Canteiro Ajardinado

FACE Oeste

OBSERVAÇÕES GERAIS:

PLANOS
ENGENHARIA

FICHA DE CADASTRAMENTO ARBÓREO

FOTOS:





FICHA DE CADASTRAMENTO ARBÓREO

FICHA: 1604 DATA: 10/06/2021

UTM X 269760 UTM Y 7465579 REGIÃO DE CADASTRAMENTO A-04

ENDEREÇO: Rua Pedro Vilas Bôas, 536, Bairro - Jd.. Amanda

INFORMAÇÕES DO EXEMPLAR

NOME POPULAR: Abacate

NOME CIENTÍFICO: *Persea americana*

ORIGEM: Exótica

CAP (cm): 101;82 ALTURA (m):

INFORMAÇÕES GERAIS

SITUAÇÃO FITOSSANITÁRIA GERAL:

- [ ] Fungos/Pragas/Outros
- [ ] Vandalismo
- [ ] Sistema Radicular Exposto
- [ ] Inclinação Acentuada
- [ ] Risco de Queda
- [ ] Poda Drástica

PRESENÇA PRÓXIMA DE:

- [ ] Poste
- [x] Rede Elétrica
- [ ] Rede Subterrânea
- [ ] Construção

VIGOR DA COPA: Vigorosa

SITUAÇÃO DA VIA: Canteiro Cimentado

FACE Oeste

OBSERVAÇÕES GERAIS:

PLANOS
ENGENHARIA

FICHA DE CADASTRAMENTO ARBÓREO

FOTOS:





PLANOS
ENGENHARIA

FICHA DE CADASTRAMENTO ARBÓREO

FICHA: 1605 DATA: 10/06/2021

UTM X 269772 UTM Y 7465555 REGIÃO DE CADASTRAMENTO A-04

ENDEREÇO: Rua Pedro Vilas Bôas, 506, Bairro - Jd.. Amanda

INFORMAÇÕES DO EXEMPLAR

NOME POPULAR: Oiti

NOME CIENTÍFICO: *Licania tomentosa*

ORIGEM: Nativa

CAP (cm): 47;53;31 ALTURA (m): 3

INFORMAÇÕES GERAIS

SITUAÇÃO FITOSSANITÁRIA GERAL:

- [ ] Fungos/Pragas/Outros
- [ ] Vandalismo
- [ ] Sistema Radicular Exposto
- [ ] Inclinação Acentuada
- [ ] Risco de Queda
- [x] Poda Drástica

PRESENÇA PRÓXIMA DE:

- [ ] Poste
- [x] Rede Elétrica
- [ ] Rede Subterrânea
- [ ] Construção

VIGOR DA COPA: Vigorosa

SITUAÇÃO DA VIA: Canteiro Cimentado

FACE Oeste

OBSERVAÇÕES GERAIS:

PLANOS
ENGENHARIA

FICHA DE CADASTRAMENTO ARBÓREO

FOTOS:





FICHA DE CADASTRAMENTO ARBÓREO

FICHA: 1606 DATA: 10/06/2021

UTM X 269774 UTM Y 7465553 REGIÃO DE CADASTRAMENTO A-04

ENDEREÇO: Rua Pedro Vilas Bôas, 506, Bairro - Jd.. Amanda

INFORMAÇÕES DO EXEMPLAR

NOME POPULAR: Oiti

NOME CIENTÍFICO: *Licania tomentosa*

ORIGEM: Nativa

CAP (cm): 85;57;63 ALTURA (m): 3

INFORMAÇÕES GERAIS

SITUAÇÃO FITOSSANITÁRIA GERAL:

- [ ] Fungos/Pragas/Outros
- [ ] Vandalismo
- [ ] Sistema Radicular Exposto
- [ ] Inclinação Acentuada
- [ ] Risco de Queda
- [x] Poda Drástica

PRESENÇA PRÓXIMA DE:

- [ ] Poste
- [x] Rede Elétrica
- [ ] Rede Subterrânea
- [ ] Construção

VIGOR DA COPA: Vigorosa

SITUAÇÃO DA VIA: Canteiro Cimentado

FACE Oeste

OBSERVAÇÕES GERAIS:

PLANOS
ENGENHARIA

FICHA DE CADASTRAMENTO ARBÓREO

FOTOS:





FICHA DE CADASTRAMENTO ARBÓREO

FICHA: 1607 DATA: 10/06/2021

UTM X 269803 UTM Y 7465493 REGIÃO DE CADASTRAMENTO A-04

ENDEREÇO: Rua Pedro Vilas Bôas, 436, Bairro - Jd.. Amanda

INFORMAÇÕES DO EXEMPLAR

NOME POPULAR: Oiti

NOME CIENTÍFICO: *Licania tomentosa*

ORIGEM: Nativa

CAP (cm): 85;69 ALTURA (m): 3

INFORMAÇÕES GERAIS

SITUAÇÃO FITOSSANITÁRIA GERAL:

- [ ] Fungos/Pragas/Outros
- [ ] Vandalismo
- [ ] Sistema Radicular Exposto
- [ ] Inclinação Acentuada
- [ ] Risco de Queda
- [x] Poda Drástica

PRESENÇA PRÓXIMA DE:

- [ ] Poste
- [x] Rede Elétrica
- [ ] Rede Subterrânea
- [ ] Construção

VIGOR DA COPA: Vigorosa

SITUAÇÃO DA VIA: Canteiro Ajardinado

FACE Oeste

OBSERVAÇÕES GERAIS:

PLANOS
ENGENHARIA

FICHA DE CADASTRAMENTO ARBÓREO

FOTOS:





FICHA DE CADASTRAMENTO ARBÓREO

FICHA: 1608 DATA: 10/06/2021

UTM X 269808 UTM Y 7465484 REGIÃO DE CADASTRAMENTO A-04

ENDEREÇO: Rua Pedro Vilas Bôas, 426, Bairro - Jd.. Amanda

INFORMAÇÕES DO EXEMPLAR

NOME POPULAR: Oiti

NOME CIENTÍFICO: *Licania tomentosa*

ORIGEM: Nativa

CAP (cm): 97 ALTURA (m): 3

INFORMAÇÕES GERAIS

SITUAÇÃO FITOSSANITÁRIA GERAL:

- [ ] Fungos/Pragas/Outros
- [ ] Vandalismo
- [x] Sistema Radicular Exposto
- [ ] Inclinação Acentuada
- [ ] Risco de Queda
- [ ] Poda Drástica

PRESENÇA PRÓXIMA DE:

- [ ] Poste
- [x] Rede Elétrica
- [ ] Rede Subterrânea
- [ ] Construção

VIGOR DA COPA: Vigorosa

SITUAÇÃO DA VIA: Canteiro Cimentado

FACE Oeste

OBSERVAÇÕES GERAIS:

PLANOS
ENGENHARIA

FICHA DE CADASTRAMENTO ARBÓREO

FOTOS:



FICHA DE CADASTRAMENTO ARBÓREO

FICHA: 1609 DATA: 10/06/2021

UTM X 269811 UTM Y 7465477 REGIÃO DE CADASTRAMENTO A-04

ENDEREÇO: Rua Pedro Vilas Bôas, 416, Bairro - Jd.. Amanda

INFORMAÇÕES DO EXEMPLAR

NOME POPULAR: Oiti

NOME CIENTÍFICO: *Licania tomentosa*

ORIGEM: Nativa

CAP (cm): 44 ALTURA (m): 3

INFORMAÇÕES GERAIS

SITUAÇÃO FITOSSANITÁRIA GERAL:

- [ ] Fungos/Pragas/Outros
- [ ] Vandalismo
- [ ] Sistema Radicular Exposto
- [ ] Inclinação Acentuada
- [ ] Risco de Queda
- [x] Poda Drástica

PRESENÇA PRÓXIMA DE:

- [ ] Poste
- [x] Rede Elétrica
- [ ] Rede Subterrânea
- [ ] Construção

VIGOR DA COPA: Vigorosa

SITUAÇÃO DA VIA: Canteiro Cimentado

FACE Oeste

OBSERVAÇÕES GERAIS:

PLANOS
ENGENHARIA

FICHA DE CADASTRAMENTO ARBÓREO

FOTOS:



FICHA DE CADASTRAMENTO ARBÓREO

FICHA: 1610 DATA: 10/06/2021

UTM X 269814 UTM Y 7465470 REGIÃO DE CADASTRAMENTO A-04

ENDEREÇO: Rua Pedro Vilas Bôas, 406, Bairro - Jd.. Amanda

INFORMAÇÕES DO EXEMPLAR

NOME POPULAR: Oiti

NOME CIENTÍFICO: *Licania tomentosa*

ORIGEM: Nativa

CAP (cm): 63 ALTURA (m): 3

INFORMAÇÕES GERAIS

SITUAÇÃO FITOSSANITÁRIA GERAL:

- [ ] Fungos/Pragas/Outros
- [ ] Vandalismo
- [x] Sistema Radicular Exposto
- [ ] Inclinação Acentuada
- [ ] Risco de Queda
- [ ] Poda Drástica

PRESENÇA PRÓXIMA DE:

- [ ] Poste
- [x] Rede Elétrica
- [ ] Rede Subterrânea
- [ ] Construção

VIGOR DA COPA: Vigorosa

SITUAÇÃO DA VIA: Canteiro Cimentado

FACE Oeste

OBSERVAÇÕES GERAIS:

PLANOS
ENGENHARIA

FICHA DE CADASTRAMENTO ARBÓREO

FOTOS:





FICHA DE CADASTRAMENTO ARBÓREO

FICHA: 1611 DATA: 10/06/2021

UTM X 269815 UTM Y 7465468 REGIÃO DE CADASTRAMENTO A-04

ENDEREÇO: Rua Pedro Vilas Bôas, 406, Bairro - Jd.. Amanda

INFORMAÇÕES DO EXEMPLAR

NOME POPULAR: Oiti

NOME CIENTÍFICO: *Licania tomentosa*

ORIGEM: Nativa

CAP (cm): 57;50 ALTURA (m): 3

INFORMAÇÕES GERAIS

SITUAÇÃO FITOSSANITÁRIA GERAL:

- [ ] Fungos/Pragas/Outros
- [ ] Vandalismo
- [x] Sistema Radicular Exposto
- [ ] Inclinação Acentuada
- [ ] Risco de Queda
- [ ] Poda Drástica

PRESENÇA PRÓXIMA DE:

- [ ] Poste
- [x] Rede Elétrica
- [ ] Rede Subterrânea
- [ ] Construção

VIGOR DA COPA: Vigorosa

SITUAÇÃO DA VIA: Canteiro Cimentado

FACE Oeste

OBSERVAÇÕES GERAIS:

PLANOS
ENGENHARIA

FICHA DE CADASTRAMENTO ARBÓREO

FOTOS:





PLANOS
ENGENHARIA

FICHA DE CADASTRAMENTO ARBÓREO

FICHA: 1612 DATA: 10/06/2021

UTM X 269858 UTM Y 7465418 REGIÃO DE CADASTRAMENTO A-04

ENDEREÇO: Avenida Brasil, 356, Bairro - Jd.. Amanda

INFORMAÇÕES DO EXEMPLAR

NOME POPULAR:

NOME CIENTÍFICO:

ORIGEM:

CAP (cm): ALTURA (m):

INFORMAÇÕES GERAIS

SITUAÇÃO FITOSSANITÁRIA GERAL:

- [ ] Fungos/Pragas/Outros
- [ ] Vandalismo
- [ ] Sistema Radicular Exposto
- [ ] Inclinação Acentuada
- [ ] Risco de Queda
- [ ] Poda Drástica

PRESENÇA PRÓXIMA DE:

- [ ] Poste
- [ ] Rede Elétrica
- [ ] Rede Subterrânea
- [ ] Construção

VIGOR DA COPA:

SITUAÇÃO DA VIA:

FACE Sul

OBSERVAÇÕES GERAIS:

Trecho sem arborização.

PLANOS
ENGENHARIA

FICHA DE CADASTRAMENTO ARBÓREO

FOTOS:



FICHA DE CADASTRAMENTO ARBÓREO

FICHA: 1613 DATA: 10/06/2021

UTM X 269878 UTM Y 7465465 REGIÃO DE CADASTRAMENTO A-04

ENDEREÇO: Rua Aluisio Medeiros, 262, Bairro - Jd.. Amanda

INFORMAÇÕES DO EXEMPLAR

NOME POPULAR: Murta

NOME CIENTÍFICO: *Murraya paniculata*

ORIGEM: Exótica

CAP (cm): 16;16;16;16;16;16;16;16;16;16;16;16 ALTURA (m): 3

INFORMAÇÕES GERAIS

SITUAÇÃO FITOSSANITÁRIA GERAL:

- [ ] Fungos/Pragas/Outros
- [ ] Vandalismo
- [ ] Sistema Radicular Exposto
- [ ] Inclinação Acentuada
- [ ] Risco de Queda
- [ ] Poda Drástica

PRESENÇA PRÓXIMA DE:

- [ ] Poste
- [ ] Rede Subterrânea
- [x] Rede Elétrica
- [ ] Construção

VIGOR DA COPA: Vigorosa

SITUAÇÃO DA VIA: Canteiro Cimentado

FACE Leste

OBSERVAÇÕES GERAIS:

PLANOS
ENGENHARIA

FICHA DE CADASTRAMENTO ARBÓREO

FOTOS:



PLANOS
ENGENHARIA

FICHA DE CADASTRAMENTO ARBÓREO

FICHA: 1614 DATA: 10/06/2021

UTM X 269861 UTM Y 7465499 REGIÃO DE CADASTRAMENTO A-04

ENDEREÇO: Rua Aluisio Medeiros, 222, Bairro - Jd.. Amanda

INFORMAÇÕES DO EXEMPLAR

NOME POPULAR: Murta

NOME CIENTÍFICO: *Murraya paniculata*

ORIGEM: Exótica

CAP (cm): 19;19;19;19;19;19;19;19;19;19 ALTURA (m): 3

INFORMAÇÕES GERAIS

SITUAÇÃO FITOSSANITÁRIA GERAL:

- [ ] Fungos/Pragas/Outros
- [ ] Vandalismo
- [ ] Sistema Radicular Exposto
- [ ] Inclinação Acentuada
- [ ] Risco de Queda
- [ ] Poda Drástica

PRESENÇA PRÓXIMA DE:

- [ ] Poste
- [ ] Rede Subterrânea
- [x] Rede Elétrica
- [ ] Construção

VIGOR DA COPA: Vigorosa

SITUAÇÃO DA VIA: Canteiro Cimentado

FACE Leste

OBSERVAÇÕES GERAIS:

PLANOS
ENGENHARIA

FICHA DE CADASTRAMENTO ARBÓREO

FOTOS:





PLANOS
ENGENHARIA

FICHA DE CADASTRAMENTO ARBÓREO

FICHA: 1615 DATA: 10/06/2021

UTM X 269835 UTM Y 7465551 REGIÃO DE CADASTRAMENTO A-04

ENDEREÇO: Rua Aluisio Medeiros, 172, Bairro - Jd.. Amanda

INFORMAÇÕES DO EXEMPLAR

NOME POPULAR: Ipê-amarelo

NOME CIENTÍFICO: *Handroanthus chrysotrichus*

ORIGEM: Nativa

CAP (cm): 28;28 ALTURA (m): 4

INFORMAÇÕES GERAIS

SITUAÇÃO FITOSSANITÁRIA GERAL:

- [ ] Fungos/Pragas/Outros
- [ ] Vandalismo
- [ ] Sistema Radicular Exposto
- [ ] Inclinação Acentuada
- [ ] Risco de Queda
- [ ] Poda Drástica

PRESENÇA PRÓXIMA DE:

- [x] Poste
- [x] Rede Elétrica
- [ ] Rede Subterrânea
- [ ] Construção

VIGOR DA COPA: Vigorosa

SITUAÇÃO DA VIA: Canteiro Cimentado

FACE Leste

OBSERVAÇÕES GERAIS:

PLANOS
ENGENHARIA

FICHA DE CADASTRAMENTO ARBÓREO

FOTOS:



PLANOS
ENGENHARIA

FICHA DE CADASTRAMENTO ARBÓREO

FICHA: 1616 DATA: 10/06/2021

UTM X 269834 UTM Y 7465554 REGIÃO DE CADASTRAMENTO A-04

ENDEREÇO: Rua Aluisio Medeiros, 172, Bairro - Jd.. Amanda

INFORMAÇÕES DO EXEMPLAR

NOME POPULAR: Murta

NOME CIENTÍFICO: *Murraya paniculata*

ORIGEM: Exótica

CAP (cm): 16;16;16;16;16;16;16;16;16;16 ALTURA (m): 3

INFORMAÇÕES GERAIS

SITUAÇÃO FITOSSANITÁRIA GERAL:

- [ ] Fungos/Pragas/Outros
- [ ] Vandalismo
- [ ] Sistema Radicular Exposto
- [ ] Inclinação Acentuada
- [ ] Risco de Queda
- [ ] Poda Drástica

PRESENÇA PRÓXIMA DE:

- [x] Poste
- [x] Rede Elétrica
- [ ] Rede Subterrânea
- [ ] Construção

VIGOR DA COPA: Vigorosa

SITUAÇÃO DA VIA: Canteiro Cimentado

FACE Leste

OBSERVAÇÕES GERAIS:

PLANOS
ENGENHARIA

FICHA DE CADASTRAMENTO ARBÓREO

FOTOS:



FICHA DE CADASTRAMENTO ARBÓREO

FICHA: 1617 DATA: 10/06/2021

UTM X 269827 UTM Y 7465565 REGIÃO DE CADASTRAMENTO A-04

ENDEREÇO: Rua Aluisio Medeiros, 162, Bairro - Jd.. Amanda

INFORMAÇÕES DO EXEMPLAR

NOME POPULAR: Aroeira-salsa

NOME CIENTÍFICO: *Schinus molle*

ORIGEM: Nativa

CAP (cm): 50;50;50 ALTURA (m): 4

INFORMAÇÕES GERAIS

SITUAÇÃO FITOSSANITÁRIA GERAL:

- [ ] Fungos/Pragas/Outros
- [ ] Vandalismo
- [ ] Sistema Radicular Exposto
- [ ] Inclinação Acentuada
- [ ] Risco de Queda
- [ ] Poda Drástica

PRESENÇA PRÓXIMA DE:

- [ ] Poste
- [ ] Rede Subterrânea
- [x] Rede Elétrica
- [ ] Construção

VIGOR DA COPA: Vigorosa

SITUAÇÃO DA VIA: Canteiro Ajardinado

FACE Leste

OBSERVAÇÕES GERAIS:

PLANOS
ENGENHARIA

FICHA DE CADASTRAMENTO ARBÓREO

FOTOS:



PLANOS
ENGENHARIA

FICHA DE CADASTRAMENTO ARBÓREO

FICHA: 1618 DATA: 10/06/2021

UTM X 269826 UTM Y 7465569 REGIÃO DE CADASTRAMENTO A-04

ENDEREÇO: Rua Aluisio Medeiros, 162, Bairro - Jd.. Amanda

INFORMAÇÕES DO EXEMPLAR

NOME POPULAR: Quaresmeira

NOME CIENTÍFICO: *Pleroma granulosum*

ORIGEM: Nativa

CAP (cm): 38 ALTURA (m): 4

INFORMAÇÕES GERAIS

SITUAÇÃO FITOSSANITÁRIA GERAL:

- [ ] Fungos/Pragas/Outros
- [ ] Vandalismo
- [ ] Sistema Radicular Exposto
- [ ] Inclinação Acentuada
- [ ] Risco de Queda
- [ ] Poda Drástica

PRESENÇA PRÓXIMA DE:

- [ ] Poste
- [ ] Rede Subterrânea
- [x] Rede Elétrica
- [ ] Construção

VIGOR DA COPA: Vigorosa

SITUAÇÃO DA VIA: Canteiro Ajardinado

FACE Leste

OBSERVAÇÕES GERAIS:

PLANOS
ENGENHARIA

FICHA DE CADASTRAMENTO ARBÓREO

FOTOS:



FICHA DE CADASTRAMENTO ARBÓREO

FICHA: 1619 DATA: 10/06/2021

UTM X 269821 UTM Y 7465579 REGIÃO DE CADASTRAMENTO A-04

ENDEREÇO: Rua Aluisio Medeiros, 142, Bairro - Jd.. Amanda

INFORMAÇÕES DO EXEMPLAR

NOME POPULAR: Suprimida

NOME CIENTÍFICO:

ORIGEM:

CAP (cm): 66 ALTURA (m): 3

INFORMAÇÕES GERAIS

SITUAÇÃO FITOSSANITÁRIA GERAL:

- [ ] Fungos/Pragas/Outros
- [ ] Inclinação Acentuada
- [ ] Vandalismo
- [ ] Risco de Queda
- [ ] Sistema Radicular Exposto
- [x] Poda Drástica

PRESENÇA PRÓXIMA DE:

- [ ] Poste
- [ ] Rede Subterrânea
- [x] Rede Elétrica
- [ ] Construção

VIGOR DA COPA: Não Vigorosa

SITUAÇÃO DA VIA: Canteiro Cimentado

FACE Leste

OBSERVAÇÕES GERAIS:

PLANOS
ENGENHARIA

FICHA DE CADASTRAMENTO ARBÓREO

FOTOS:



FICHA DE CADASTRAMENTO ARBÓREO

FICHA: 1620 DATA: 10/06/2021

UTM X 269809 UTM Y 7465601 REGIÃO DE CADASTRAMENTO A-04

ENDEREÇO: Rua Aluisio Medeiros, 122, Bairro - Jd.. Amanda

INFORMAÇÕES DO EXEMPLAR

NOME POPULAR: Murta

NOME CIENTÍFICO: *Murraya paniculata*

ORIGEM: Exótica

CAP (cm): ALTURA (m): 2

INFORMAÇÕES GERAIS

SITUAÇÃO FITOSSANITÁRIA GERAL:

- [ ] Fungos/Pragas/Outros
- [ ] Vandalismo
- [ ] Sistema Radicular Exposto
- [ ] Inclinação Acentuada
- [ ] Risco de Queda
- [ ] Poda Drástica

PRESENÇA PRÓXIMA DE:

- [ ] Poste
- [ ] Rede Subterrânea
- [x] Rede Elétrica
- [ ] Construção

VIGOR DA COPA: Vigorosa

SITUAÇÃO DA VIA: Canteiro Cimentado

FACE Leste

OBSERVAÇÕES GERAIS:

PLANOS
ENGENHARIA

FICHA DE CADASTRAMENTO ARBÓREO

FOTOS:



FICHA DE CADASTRAMENTO ARBÓREO

FICHA: 1621 DATA: 10/06/2021

UTM X 269775 UTM Y 7465669 REGIÃO DE CADASTRAMENTO A-04

ENDEREÇO: Rua Aluisio Medeiros, 42, Bairro - Jd.. Amanda

INFORMAÇÕES DO EXEMPLAR

NOME POPULAR: Ipê-amarelo

NOME CIENTÍFICO: *Handroanthus chrysotrichus*

ORIGEM: Nativa

CAP (cm): 57 ALTURA (m): 5

INFORMAÇÕES GERAIS

SITUAÇÃO FITOSSANITÁRIA GERAL:

- [ ] Fungos/Pragas/Outros
- [ ] Vandalismo
- [ ] Sistema Radicular Exposto
- [ ] Inclinação Acentuada
- [ ] Risco de Queda
- [ ] Poda Drástica

PRESENÇA PRÓXIMA DE:

- [ ] Poste
- [ ] Rede Subterrânea
- [x] Rede Elétrica
- [ ] Construção

VIGOR DA COPA: Vigorosa

SITUAÇÃO DA VIA: Canteiro Ajardinado

FACE Leste

OBSERVAÇÕES GERAIS:

PLANOS
ENGENHARIA

FICHA DE CADASTRAMENTO ARBÓREO

FOTOS:





FICHA DE CADASTRAMENTO ARBÓREO

FICHA: 1622 DATA: 10/06/2021

UTM X 269998 UTM Y 7465085 REGIÃO DE CADASTRAMENTO A-04

ENDEREÇO: Rua Pedro Vilas Bôas, 42, Bairro - Jd.. Amanda

INFORMAÇÕES DO EXEMPLAR

NOME POPULAR: Suprimida

NOME CIENTÍFICO:

ORIGEM:

CAP (cm): 110 ALTURA (m): 4

INFORMAÇÕES GERAIS

SITUAÇÃO FITOSSANITÁRIA GERAL:

- [ ] Fungos/Pragas/Outros
- [ ] Vandalismo
- [ ] Sistema Radicular Exposto
- [ ] Inclinação Acentuada
- [ ] Risco de Queda
- [ ] Poda Drástica

PRESENÇA PRÓXIMA DE:

- [ ] Poste
- [x] Rede Elétrica
- [ ] Rede Subterrânea
- [ ] Construção

VIGOR DA COPA: Não Vigorosa

SITUAÇÃO DA VIA: Canteiro Cimentado

FACE Leste

OBSERVAÇÕES GERAIS:

PLANOS
ENGENHARIA

FICHA DE CADASTRAMENTO ARBÓREO

FOTOS:



FICHA DE CADASTRAMENTO ARBÓREO

FICHA: 1623 DATA: 10/06/2021

UTM X 270001 UTM Y 7465079 REGIÃO DE CADASTRAMENTO A-04

ENDEREÇO: Rua Pedro Vilas Bôas, 42, Bairro - Jd.. Amanda

INFORMAÇÕES DO EXEMPLAR

NOME POPULAR: Oiti

NOME CIENTÍFICO: *Licania tomentosa*

ORIGEM: Nativa

CAP (cm): 50 ALTURA (m): 4

INFORMAÇÕES GERAIS

SITUAÇÃO FITOSSANITÁRIA GERAL:

- [ ] Fungos/Pragas/Outros
- [ ] Vandalismo
- [ ] Sistema Radicular Exposto
- [ ] Inclinação Acentuada
- [ ] Risco de Queda
- [ ] Poda Drástica

PRESENÇA PRÓXIMA DE:

- [ ] Poste
- [ ] Rede Subterrânea
- [x] Rede Elétrica
- [ ] Construção

VIGOR DA COPA: Não Vigorosa

SITUAÇÃO DA VIA: Canteiro Ajardinado

FACE Leste

OBSERVAÇÕES GERAIS:

PLANOS
ENGENHARIA

FICHA DE CADASTRAMENTO ARBÓREO

FOTOS:





FICHA DE CADASTRAMENTO ARBÓREO

FICHA: 1624 DATA: 10/06/2021

UTM X 270013 UTM Y 7465057 REGIÃO DE CADASTRAMENTO A-04

ENDEREÇO: Rua Pedro Vilas Bôas, 72, Bairro - Jd.. Amanda

INFORMAÇÕES DO EXEMPLAR

NOME POPULAR: Aroeira-salsa

NOME CIENTÍFICO: *Schinus molle*

ORIGEM: Nativa

CAP (cm): 50 ALTURA (m): 4

INFORMAÇÕES GERAIS

SITUAÇÃO FITOSSANITÁRIA GERAL:

- [ ] Fungos/Pragas/Outros
- [ ] Vandalismo
- [ ] Sistema Radicular Exposto
- [ ] Inclinação Acentuada
- [ ] Risco de Queda
- [ ] Poda Drástica

PRESENÇA PRÓXIMA DE:

- [ ] Poste
- [ ] Rede Subterrânea
- [x] Rede Elétrica
- [ ] Construção

VIGOR DA COPA: Não Vigorosa

SITUAÇÃO DA VIA: Canteiro Cimentado

FACE Leste

OBSERVAÇÕES GERAIS:

PLANOS
ENGENHARIA

FICHA DE CADASTRAMENTO ARBÓREO

FOTOS:



FICHA DE CADASTRAMENTO ARBÓREO

FICHA: 1625 DATA: 10/06/2021

UTM X 270022 UTM Y 7465039 REGIÃO DE CADASTRAMENTO A-04

ENDEREÇO: Rua Pedro Vilas Bôas, 82, Bairro - Jd.. Amanda

INFORMAÇÕES DO EXEMPLAR

NOME POPULAR: Murta

NOME CIENTÍFICO: *Murraya paniculata*

ORIGEM: Exótica

CAP (cm): ALTURA (m): 2

INFORMAÇÕES GERAIS

SITUAÇÃO FITOSSANITÁRIA GERAL:

- [ ] Fungos/Pragas/Outros
- [ ] Vandalismo
- [ ] Sistema Radicular Exposto
- [ ] Inclinação Acentuada
- [ ] Risco de Queda
- [ ] Poda Drástica

PRESENÇA PRÓXIMA DE:

- [x] Poste
- [x] Rede Elétrica
- [ ] Rede Subterrânea
- [ ] Construção

VIGOR DA COPA: Vigorosa

SITUAÇÃO DA VIA: Canteiro Cimentado

FACE Leste

OBSERVAÇÕES GERAIS:

PLANOS
ENGENHARIA

FICHA DE CADASTRAMENTO ARBÓREO

FOTOS:



FICHA DE CADASTRAMENTO ARBÓREO

FICHA: 1626 DATA: 10/06/2021

UTM X 270034 UTM Y 7465013 REGIÃO DE CADASTRAMENTO A-04

ENDEREÇO: Rua Pedro Vilas Bôas, 12, Bairro - Jd.. Amanda

INFORMAÇÕES DO EXEMPLAR

NOME POPULAR: Murta

NOME CIENTÍFICO: *Murraya paniculata*

ORIGEM: Exótica

CAP (cm): 31;31 ALTURA (m): 3

INFORMAÇÕES GERAIS

SITUAÇÃO FITOSSANITÁRIA GERAL:

- [ ] Fungos/Pragas/Outros
- [ ] Vandalismo
- [ ] Sistema Radicular Exposto
- [ ] Inclinação Acentuada
- [ ] Risco de Queda
- [ ] Poda Drástica

PRESENÇA PRÓXIMA DE:

- [x] Poste
- [x] Rede Elétrica
- [ ] Rede Subterrânea
- [ ] Construção

VIGOR DA COPA: Vigorosa

SITUAÇÃO DA VIA: Canteiro Cimentado

FACE Leste

OBSERVAÇÕES GERAIS:

PLANOS
ENGENHARIA

FICHA DE CADASTRAMENTO ARBÓREO

FOTOS:



FICHA DE CADASTRAMENTO ARBÓREO

FICHA: 1627 DATA: 10/06/2021

UTM X 270054 UTM Y 7464975 REGIÃO DE CADASTRAMENTO A-04

ENDEREÇO: Rua Pedro Vilas Bôas, 162, Bairro - Jd.. Amanda

INFORMAÇÕES DO EXEMPLAR

NOME POPULAR: Murta

NOME CIENTÍFICO: *Murraya paniculata*

ORIGEM: Exótica

CAP (cm): 31;32 ALTURA (m): 3

INFORMAÇÕES GERAIS

SITUAÇÃO FITOSSANITÁRIA GERAL:

- [ ] Fungos/Pragas/Outros
- [ ] Vandalismo
- [ ] Sistema Radicular Exposto
- [ ] Inclinação Acentuada
- [ ] Risco de Queda
- [ ] Poda Drástica

PRESENÇA PRÓXIMA DE:

- [x] Poste
- [x] Rede Elétrica
- [ ] Rede Subterrânea
- [ ] Construção

VIGOR DA COPA: Vigorosa

SITUAÇÃO DA VIA: Canteiro Cimentado

FACE Leste

OBSERVAÇÕES GERAIS:

PLANOS
ENGENHARIA

FICHA DE CADASTRAMENTO ARBÓREO

FOTOS:



FICHA DE CADASTRAMENTO ARBÓREO

FICHA: 1628 DATA: 10/06/2021

UTM X 270056 UTM Y 7464972 REGIÃO DE CADASTRAMENTO A-04

ENDEREÇO: Rua Pedro Vilas Bôas, 167, Bairro - Jd.. Amanda

INFORMAÇÕES DO EXEMPLAR

NOME POPULAR: Murta

NOME CIENTÍFICO: *Murraya paniculata*

ORIGEM: Exótica

CAP (cm): 31;33 ALTURA (m): 3

INFORMAÇÕES GERAIS

SITUAÇÃO FITOSSANITÁRIA GERAL:

- [ ] Fungos/Pragas/Outros
- [ ] Vandalismo
- [ ] Sistema Radicular Exposto
- [ ] Inclinação Acentuada
- [ ] Risco de Queda
- [ ] Poda Drástica

PRESENÇA PRÓXIMA DE:

- [ ] Poste
- [ ] Rede Subterrânea
- [x] Rede Elétrica
- [ ] Construção

VIGOR DA COPA: Vigorosa

SITUAÇÃO DA VIA: Canteiro Cimentado

FACE Leste

OBSERVAÇÕES GERAIS:

PLANOS
ENGENHARIA

FICHA DE CADASTRAMENTO ARBÓREO

FOTOS:



PLANOS ENGENHARIA

FICHA DE CADASTRAMENTO ARBÓREO

FICHA: 1629 DATA: 10/06/2021

UTM X 269986 UTM Y 7465109 REGIÃO DE CADASTRAMENTO A-04

ENDEREÇO: Rua Pedro Vilas Bôas, 12, Bairro - Jd.. Amanda

INFORMAÇÕES DO EXEMPLAR

NOME POPULAR: Guaco

NOME CIENTÍFICO: *Mikania glomerata*

ORIGEM: Nativa

CAP (cm): ALTURA (m): 3

INFORMAÇÕES GERAIS

SITUAÇÃO FITOSSANITÁRIA GERAL:

- [ ] Fungos/Pragas/Outros
- [ ] Vandalismo
- [ ] Sistema Radicular Exposto
- [ ] Inclinação Acentuada
- [ ] Risco de Queda
- [ ] Poda Drástica

PRESENÇA PRÓXIMA DE:

- [ ] Poste
- [ ] Rede Subterrânea
- [x] Rede Elétrica
- [ ] Construção

VIGOR DA COPA: Vigorosa

SITUAÇÃO DA VIA: Canteiro Cimentado

FACE Leste

OBSERVAÇÕES GERAIS:

PLANOS
ENGENHARIA

FICHA DE CADASTRAMENTO ARBÓREO

FOTOS:



PLANOS
ENGENHARIA

FICHA DE CADASTRAMENTO ARBÓREO

FICHA: 1630 DATA: 10/06/2021

UTM X 269957 UTM Y 7465110 REGIÃO DE CADASTRAMENTO A-04

ENDEREÇO: Rua Francisco Glicério, 12, Bairro - Jd.. Amanda

INFORMAÇÕES DO EXEMPLAR

NOME POPULAR:

NOME CIENTÍFICO:

ORIGEM:

CAP (cm): ALTURA (m):

INFORMAÇÕES GERAIS

SITUAÇÃO FITOSSANITÁRIA GERAL:

- [ ] Fungos/Pragas/Outros
- [ ] Vandalismo
- [ ] Sistema Radicular Exposto
- [ ] Inclinação Acentuada
- [ ] Risco de Queda
- [ ] Poda Drástica

PRESENÇA PRÓXIMA DE:

- [ ] Poste
- [ ] Rede Elétrica
- [ ] Rede Subterrânea
- [ ] Construção

VIGOR DA COPA:

SITUAÇÃO DA VIA:

FACE Norte

OBSERVAÇÕES GERAIS:

Trecho sem arborização.

PLANOS
ENGENHARIA

FICHA DE CADASTRAMENTO ARBÓREO

FOTOS:





FICHA DE CADASTRAMENTO ARBÓREO

FICHA: 1631 DATA: 10/06/2021

UTM X 269894 UTM Y 7465032 REGIÃO DE CADASTRAMENTO A-04

ENDEREÇO: Rua Manoel Bandeira, 446, Bairro - Jd.. Amanda

INFORMAÇÕES DO EXEMPLAR

NOME POPULAR: Murta

NOME CIENTÍFICO: *Murraya paniculata*

ORIGEM: Exótica

CAP (cm): 25;25;31;19 ALTURA (m): 3

INFORMAÇÕES GERAIS

SITUAÇÃO FITOSSANITÁRIA GERAL:

- [ ] Fungos/Pragas/Outros
- [ ] Vandalismo
- [ ] Sistema Radicular Exposto
- [ ] Inclinação Acentuada
- [ ] Risco de Queda
- [ ] Poda Drástica

PRESENÇA PRÓXIMA DE:

- [ ] Poste
- [ ] Rede Subterrânea
- [x] Rede Elétrica
- [ ] Construção

VIGOR DA COPA: Vigorosa

SITUAÇÃO DA VIA: Canteiro Cimentado

FACE Oeste

OBSERVAÇÕES GERAIS:

PLANOS
ENGENHARIA

FICHA DE CADASTRAMENTO ARBÓREO

FOTOS:



FICHA DE CADASTRAMENTO ARBÓREO

FICHA: 1632 DATA: 10/06/2021

UTM X 269898 UTM Y 7465022 REGIÃO DE CADASTRAMENTO A-04

ENDEREÇO: Rua Manoel Bandeira, 436, Bairro - Jd.. Amanda

INFORMAÇÕES DO EXEMPLAR

NOME POPULAR: Murta

NOME CIENTÍFICO: *Murraya paniculata*

ORIGEM: Exótica

CAP (cm): 38;25;25;25;25 ALTURA (m): 4

INFORMAÇÕES GERAIS

SITUAÇÃO FITOSSANITÁRIA GERAL:

- [ ] Fungos/Pragas/Outros
- [ ] Vandalismo
- [ ] Sistema Radicular Exposto
- [ ] Inclinação Acentuada
- [ ] Risco de Queda
- [ ] Poda Drástica

PRESENÇA PRÓXIMA DE:

- [ ] Poste
- [ ] Rede Subterrânea
- [x] Rede Elétrica
- [ ] Construção

VIGOR DA COPA: Vigorosa

SITUAÇÃO DA VIA: Canteiro Ajardinado

FACE Oeste

OBSERVAÇÕES GERAIS:

PLANOS
ENGENHARIA

FICHA DE CADASTRAMENTO ARBÓREO

FOTOS:



FICHA DE CADASTRAMENTO ARBÓREO

FICHA: 1633 DATA: 10/06/2021

UTM X 269918 UTM Y 7464982 REGIÃO DE CADASTRAMENTO A-04

ENDEREÇO: Rua Manoel Bandeira, 396, Bairro - Jd.. Amanda

INFORMAÇÕES DO EXEMPLAR

NOME POPULAR: Suprimida

NOME CIENTÍFICO:

ORIGEM:

CAP (cm): 116;116;116;69 ALTURA (m): 3

INFORMAÇÕES GERAIS

SITUAÇÃO FITOSSANITÁRIA GERAL:

- [ ] Fungos/Pragas/Outros
- [ ] Vandalismo
- [ ] Sistema Radicular Exposto
- [ ] Inclinação Acentuada
- [ ] Risco de Queda
- [ ] Poda Drástica

PRESENÇA PRÓXIMA DE:

- [x] Poste
- [x] Rede Elétrica
- [ ] Rede Subterrânea
- [ ] Construção

VIGOR DA COPA:

SITUAÇÃO DA VIA:

FACE Oeste

OBSERVAÇÕES GERAIS:

PLANOS
ENGENHARIA

FICHA DE CADASTRAMENTO ARBÓREO

FOTOS:



FICHA DE CADASTRAMENTO ARBÓREO

FICHA: 1634 DATA: 10/06/2021

UTM X 269924 UTM Y 7464970 REGIÃO DE CADASTRAMENTO A-04

ENDEREÇO: Rua Manoel Bandeira, 376, Bairro - Jd.. Amanda

INFORMAÇÕES DO EXEMPLAR

NOME POPULAR: Ligustrum

NOME CIENTÍFICO: *Ligustrum lucidum*

ORIGEM: Exótica

CAP (cm): 94 ALTURA (m): 7

INFORMAÇÕES GERAIS

SITUAÇÃO FITOSSANITÁRIA GERAL:

- [ ] Fungos/Pragas/Outros
- [ ] Vandalismo
- [ ] Sistema Radicular Exposto
- [ ] Inclinação Acentuada
- [ ] Risco de Queda
- [x] Poda Drástica

PRESENÇA PRÓXIMA DE:

- [ ] Poste
- [x] Rede Elétrica
- [ ] Rede Subterrânea
- [ ] Construção

VIGOR DA COPA: Vigorosa

SITUAÇÃO DA VIA: Canteiro Cimentado

FACE Oeste

OBSERVAÇÕES GERAIS:

PLANOS
ENGENHARIA

FICHA DE CADASTRAMENTO ARBÓREO

FOTOS:



PLANOS ENGENHARIA

FICHA DE CADASTRAMENTO ARBÓREO

FICHA: 1635 DATA: 10/06/2021

UTM X 269952 UTM Y 7464914 REGIÃO DE CADASTRAMENTO A-04

ENDEREÇO: Rua Manoel Bandeira, 316, Bairro - Jd.. Amanda

INFORMAÇÕES DO EXEMPLAR

NOME POPULAR: Jambo-branco

NOME CIENTÍFICO: *Syzygium aqueum*

ORIGEM: Exótica

CAP (cm): 75 ALTURA (m): 8

INFORMAÇÕES GERAIS

SITUAÇÃO FITOSSANITÁRIA GERAL:

- [ ] Fungos/Pragas/Outros
- [ ] Vandalismo
- [ ] Sistema Radicular Exposto
- [ ] Inclinação Acentuada
- [ ] Risco de Queda
- [ ] Poda Drástica

PRESENÇA PRÓXIMA DE:

- [x] Poste
- [x] Rede Elétrica
- [ ] Rede Subterrânea
- [ ] Construção

VIGOR DA COPA: Vigorosa

SITUAÇÃO DA VIA: Canteiro Cimentado

FACE Oeste

OBSERVAÇÕES GERAIS:

PLANOS
ENGENHARIA

FICHA DE CADASTRAMENTO ARBÓREO

FOTOS:



FICHA DE CADASTRAMENTO ARBÓREO

FICHA: 1636 DATA: 10/06/2021

UTM X 269956 UTM Y 7464908 REGIÃO DE CADASTRAMENTO A-04

ENDEREÇO: Rua Manoel Bandeira, 306, Bairro - Jd.. Amanda

INFORMAÇÕES DO EXEMPLAR

NOME POPULAR: Sibipiruna

NOME CIENTÍFICO: *Cenostigma pluviosum*

ORIGEM: Nativa

CAP (cm): 188 ALTURA (m): 10

INFORMAÇÕES GERAIS

SITUAÇÃO FITOSSANITÁRIA GERAL:

- [ ] Fungos/Pragas/Outros
- [ ] Vandalismo
- [ ] Sistema Radicular Exposto
- [ ] Inclinação Acentuada
- [ ] Risco de Queda
- [ ] Poda Drástica

PRESENÇA PRÓXIMA DE:

- [x] Poste
- [x] Rede Elétrica
- [ ] Rede Subterrânea
- [ ] Construção

VIGOR DA COPA: Vigorosa

SITUAÇÃO DA VIA: Canteiro Cimentado

FACE Oeste

OBSERVAÇÕES GERAIS:

PLANOS
ENGENHARIA

FICHA DE CADASTRAMENTO ARBÓREO

FOTOS:



FICHA DE CADASTRAMENTO ARBÓREO

FICHA: 1637 DATA: 10/06/2021

UTM X 269966 UTM Y 7464888 REGIÃO DE CADASTRAMENTO A-04

ENDEREÇO: Rua Manoel Bandeira, 286, Bairro - Jd.. Amanda

INFORMAÇÕES DO EXEMPLAR

NOME POPULAR: Suprimida

NOME CIENTÍFICO:

ORIGEM:

CAP (cm): ALTURA (m):

INFORMAÇÕES GERAIS

SITUAÇÃO FITOSSANITÁRIA GERAL:

- [ ] Fungos/Pragas/Outros
- [ ] Vandalismo
- [ ] Sistema Radicular Exposto
- [ ] Inclinação Acentuada
- [ ] Risco de Queda
- [ ] Poda Drástica

PRESENÇA PRÓXIMA DE:

- [x] Poste
- [x] Rede Elétrica
- [ ] Rede Subterrânea
- [ ] Construção

VIGOR DA COPA:

SITUAÇÃO DA VIA: Canteiro Cimentado

FACE Oeste

OBSERVAÇÕES GERAIS:

PLANOS
ENGENHARIA

FICHA DE CADASTRAMENTO ARBÓREO

FOTOS:



FICHA DE CADASTRAMENTO ARBÓREO

FICHA: 1638 DATA: 10/06/2021

UTM X 269905 UTM Y 7465081 REGIÃO DE CADASTRAMENTO A-04

ENDEREÇO: Rua Francisco Glicério, 12, Bairro - Jd.. Amanda

INFORMAÇÕES DO EXEMPLAR

NOME POPULAR: Abacate

NOME CIENTÍFICO: *Persea americana*

ORIGEM: Exótica

CAP (cm): 69 ALTURA (m): 7

INFORMAÇÕES GERAIS

SITUAÇÃO FITOSSANITÁRIA GERAL:

- [ ] Fungos/Pragas/Outros
- [ ] Vandalismo
- [ ] Sistema Radicular Exposto
- [ ] Inclinação Acentuada
- [ ] Risco de Queda
- [ ] Poda Drástica

PRESENÇA PRÓXIMA DE:

- [ ] Poste
- [ ] Rede Subterrânea
- [x] Rede Elétrica
- [ ] Construção

VIGOR DA COPA: Vigorosa

SITUAÇÃO DA VIA: Canteiro Ajardinado

FACE Norte

OBSERVAÇÕES GERAIS:

PLANOS
ENGENHARIA

FICHA DE CADASTRAMENTO ARBÓREO

FOTOS:





FICHA DE CADASTRAMENTO ARBÓREO

FICHA: 1639 DATA: 10/06/2021

UTM X 269908 UTM Y 7465082 REGIÃO DE CADASTRAMENTO A-04

ENDEREÇO: Rua Francisco Glicério, 12, Bairro - Jd.. Amanda

INFORMAÇÕES DO EXEMPLAR

NOME POPULAR: Jasmim-do-Caribe

NOME CIENTÍFICO: *Plumeria púdica*

ORIGEM: Exótica

CAP (cm): 16;16;16 ALTURA (m): 3

INFORMAÇÕES GERAIS

SITUAÇÃO FITOSSANITÁRIA GERAL:

- [ ] Fungos/Pragas/Outros
- [ ] Vandalismo
- [ ] Sistema Radicular Exposto
- [ ] Inclinação Acentuada
- [ ] Risco de Queda
- [ ] Poda Drástica

PRESENÇA PRÓXIMA DE:

- [ ] Poste
- [ ] Rede Subterrânea
- [x] Rede Elétrica
- [ ] Construção

VIGOR DA COPA: Vigorosa

SITUAÇÃO DA VIA: Canteiro Ajardinado

FACE Norte

OBSERVAÇÕES GERAIS:

PLANOS
ENGENHARIA

FICHA DE CADASTRAMENTO ARBÓREO

FOTOS:





FICHA DE CADASTRAMENTO ARBÓREO

FICHA: 1640 DATA: 10/06/2021

UTM X 269934 UTM Y 7465070 REGIÃO DE CADASTRAMENTO A-04

ENDEREÇO: Rua Graça Aranha, 22, Bairro - Jd.. Amanda

INFORMAÇÕES DO EXEMPLAR

NOME POPULAR: Oiti

NOME CIENTÍFICO: *Licania tomentosa*

ORIGEM: Nativa

CAP (cm): 57;19 ALTURA (m): 3

INFORMAÇÕES GERAIS

SITUAÇÃO FITOSSANITÁRIA GERAL:

- [ ] Fungos/Pragas/Outros
- [ ] Vandalismo
- [ ] Sistema Radicular Exposto
- [ ] Inclinação Acentuada
- [ ] Risco de Queda
- [ ] Poda Drástica

PRESENÇA PRÓXIMA DE:

- [ ] Poste
- [ ] Rede Subterrânea
- [x] Rede Elétrica
- [ ] Construção

VIGOR DA COPA: Vigorosa

SITUAÇÃO DA VIA: Canteiro Ajardinado

FACE Leste

OBSERVAÇÕES GERAIS:

PLANOS
ENGENHARIA

FICHA DE CADASTRAMENTO ARBÓREO

FOTOS:



FICHA DE CADASTRAMENTO ARBÓREO

FICHA: 1641 DATA: 10/06/2021

UTM X 269945 UTM Y 7465048 REGIÃO DE CADASTRAMENTO A-04

ENDEREÇO: Rua Graça Aranha, 42, Bairro - Jd.. Amanda

INFORMAÇÕES DO EXEMPLAR

NOME POPULAR: Resedá

NOME CIENTÍFICO: *Lagerstroemia indica*

ORIGEM: Exótica

CAP (cm): ALTURA (m): 2

INFORMAÇÕES GERAIS

SITUAÇÃO FITOSSANITÁRIA GERAL:

- [ ] Fungos/Pragas/Outros
- [ ] Vandalismo
- [ ] Sistema Radicular Exposto
- [ ] Inclinação Acentuada
- [ ] Risco de Queda
- [ ] Poda Drástica

PRESENÇA PRÓXIMA DE:

- [x] Poste
- [x] Rede Elétrica
- [ ] Rede Subterrânea
- [ ] Construção

VIGOR DA COPA: Vigorosa

SITUAÇÃO DA VIA: Canteiro Ajardinado

FACE Leste

OBSERVAÇÕES GERAIS:

PLANOS
ENGENHARIA

FICHA DE CADASTRAMENTO ARBÓREO

FOTOS:



FICHA DE CADASTRAMENTO ARBÓREO

FICHA: 1642 DATA: 10/06/2021

UTM X 269942 UTM Y 7465054 REGIÃO DE CADASTRAMENTO A-04

ENDEREÇO: Rua Graça Aranha, 42, Bairro - Jd.. Amanda

INFORMAÇÕES DO EXEMPLAR

NOME POPULAR: Jambolão

NOME CIENTÍFICO: *Syzygium cumini*

ORIGEM: Exótica

CAP (cm): 126;126 ALTURA (m): 11

INFORMAÇÕES GERAIS

SITUAÇÃO FITOSSANITÁRIA GERAL:

- [ ] Fungos/Pragas/Outros
- [ ] Vandalismo
- [x] Sistema Radicular Exposto
- [ ] Inclinação Acentuada
- [ ] Risco de Queda
- [ ] Poda Drástica

PRESENÇA PRÓXIMA DE:

- [x] Poste
- [x] Rede Elétrica
- [ ] Rede Subterrânea
- [ ] Construção

VIGOR DA COPA: Vigorosa

SITUAÇÃO DA VIA: Canteiro Cimentado

FACE Leste

OBSERVAÇÕES GERAIS:

PLANOS
ENGENHARIA

FICHA DE CADASTRAMENTO ARBÓREO

FOTOS:





FICHA DE CADASTRAMENTO ARBÓREO

FICHA: 1643 DATA: 10/06/2021

UTM X 269955 UTM Y 7465029 REGIÃO DE CADASTRAMENTO A-04

ENDEREÇO: Rua Graça Aranha, 62, Bairro - Jd.. Amanda

INFORMAÇÕES DO EXEMPLAR

NOME POPULAR: Murta

NOME CIENTÍFICO: *Murraya paniculata*

ORIGEM: Exótica

CAP (cm): 57 ALTURA (m): 3

INFORMAÇÕES GERAIS

SITUAÇÃO FITOSSANITÁRIA GERAL:

- [ ] Fungos/Pragas/Outros
- [ ] Vandalismo
- [ ] Sistema Radicular Exposto
- [ ] Inclinação Acentuada
- [ ] Risco de Queda
- [ ] Poda Drástica

PRESENÇA PRÓXIMA DE:

- [x] Poste
- [x] Rede Elétrica
- [ ] Rede Subterrânea
- [ ] Construção

VIGOR DA COPA: Vigorosa

SITUAÇÃO DA VIA: Canteiro Cimentado

FACE Leste

OBSERVAÇÕES GERAIS:

PLANOS
ENGENHARIA

FICHA DE CADASTRAMENTO ARBÓREO

FOTOS:



PLANOS
ENGENHARIA

FICHA DE CADASTRAMENTO ARBÓREO

FICHA: 1644 DATA: 10/06/2021

UTM X 269965 UTM Y 7465007 REGIÃO DE CADASTRAMENTO A-04

ENDEREÇO: Rua Graça Aranha, 92, Bairro - Jd.. Amanda

INFORMAÇÕES DO EXEMPLAR

NOME POPULAR: Suprimida

NOME CIENTÍFICO:

ORIGEM:

CAP (cm): 25 ALTURA (m): 2

INFORMAÇÕES GERAIS

SITUAÇÃO FITOSSANITÁRIA GERAL:

- [ ] Fungos/Pragas/Outros
- [ ] Vandalismo
- [ ] Sistema Radicular Exposto
- [ ] Inclinação Acentuada
- [ ] Risco de Queda
- [ ] Poda Drástica

PRESENÇA PRÓXIMA DE:

- [ ] Poste
- [ ] Rede Elétrica
- [ ] Rede Subterrânea
- [ ] Construção

VIGOR DA COPA:

SITUAÇÃO DA VIA: Canteiro Cimentado

FACE Leste

OBSERVAÇÕES GERAIS:

PLANOS
ENGENHARIA

FICHA DE CADASTRAMENTO ARBÓREO

FOTOS:



FICHA DE CADASTRAMENTO ARBÓREO

FICHA: 1645 DATA: 10/06/2021

UTM X 269966 UTM Y 7465005 REGIÃO DE CADASTRAMENTO A-04

ENDEREÇO: Rua Graça Aranha, 92, Bairro - Jd.. Amanda

INFORMAÇÕES DO EXEMPLAR

NOME POPULAR: Suprimida

NOME CIENTÍFICO:

ORIGEM:

CAP (cm): 25 ALTURA (m): 2

INFORMAÇÕES GERAIS

SITUAÇÃO FITOSSANITÁRIA GERAL:

- [ ] Fungos/Pragas/Outros
- [ ] Vandalismo
- [ ] Sistema Radicular Exposto
- [ ] Inclinação Acentuada
- [ ] Risco de Queda
- [ ] Poda Drástica

PRESENÇA PRÓXIMA DE:

- [ ] Poste
- [ ] Rede Elétrica
- [ ] Rede Subterrânea
- [ ] Construção

VIGOR DA COPA:

SITUAÇÃO DA VIA: Canteiro Cimentado

FACE Leste

OBSERVAÇÕES GERAIS:

PLANOS
ENGENHARIA

FICHA DE CADASTRAMENTO ARBÓREO

FOTOS:



FICHA DE CADASTRAMENTO ARBÓREO

FICHA: 1646 DATA: 10/06/2021

UTM X 269973 UTM Y 7464994 REGIÃO DE CADASTRAMENTO A-04

ENDEREÇO: Rua Graça Aranha, 112, Bairro - Jd.. Amanda

INFORMAÇÕES DO EXEMPLAR

NOME POPULAR: Ipê-amarelo

NOME CIENTÍFICO: *Handroanthus chrysotrichus*

ORIGEM: Nativa

CAP (cm): 38 ALTURA (m): 5

INFORMAÇÕES GERAIS

SITUAÇÃO FITOSSANITÁRIA GERAL:

- [ ] Fungos/Pragas/Outros
- [ ] Vandalismo
- [ ] Sistema Radicular Exposto
- [ ] Inclinação Acentuada
- [ ] Risco de Queda
- [ ] Poda Drástica

PRESENÇA PRÓXIMA DE:

- [x] Poste
- [x] Rede Elétrica
- [ ] Rede Subterrânea
- [ ] Construção

VIGOR DA COPA: Vigorosa

SITUAÇÃO DA VIA: Canteiro Ajardinado

FACE Leste

OBSERVAÇÕES GERAIS:

PLANOS
ENGENHARIA

FICHA DE CADASTRAMENTO ARBÓREO

FOTOS:



PLANOS
ENGENHARIA

FICHA DE CADASTRAMENTO ARBÓREO

FICHA: 1647 DATA: 10/06/2021

UTM X 269985 UTM Y 7464968 REGIÃO DE CADASTRAMENTO A-04

ENDEREÇO: Rua Graça Aranha, 132, Bairro - Jd.. Amanda

INFORMAÇÕES DO EXEMPLAR

NOME POPULAR: Murta

NOME CIENTÍFICO: *Murraya paniculata*

ORIGEM: Exótica

CAP (cm): 16 ALTURA (m): 2

INFORMAÇÕES GERAIS

SITUAÇÃO FITOSSANITÁRIA GERAL:

- [ ] Fungos/Pragas/Outros
- [ ] Vandalismo
- [ ] Sistema Radicular Exposto
- [ ] Inclinação Acentuada
- [ ] Risco de Queda
- [ ] Poda Drástica

PRESENÇA PRÓXIMA DE:

- [ ] Poste
- [ ] Rede Subterrânea
- [x] Rede Elétrica
- [ ] Construção

VIGOR DA COPA: Vigorosa

SITUAÇÃO DA VIA: Canteiro Ajardinado

FACE Leste

OBSERVAÇÕES GERAIS:

PLANOS
ENGENHARIA

FICHA DE CADASTRAMENTO ARBÓREO

FOTOS:



FICHA DE CADASTRAMENTO ARBÓREO

FICHA: 1648 DATA: 10/06/2021

UTM X 269990 UTM Y 7464958 REGIÃO DE CADASTRAMENTO A-04

ENDEREÇO: Rua Graça Aranha, 142, Bairro - Jd.. Amanda

INFORMAÇÕES DO EXEMPLAR

NOME POPULAR: Murta

NOME CIENTÍFICO: *Murraya paniculata*

ORIGEM: Exótica

CAP (cm): 16 ALTURA (m): 2

INFORMAÇÕES GERAIS

SITUAÇÃO FITOSSANITÁRIA GERAL:

- [ ] Fungos/Pragas/Outros
- [ ] Vandalismo
- [ ] Sistema Radicular Exposto
- [ ] Inclinação Acentuada
- [ ] Risco de Queda
- [ ] Poda Drástica

PRESENÇA PRÓXIMA DE:

- [x] Poste
- [x] Rede Elétrica
- [ ] Rede Subterrânea
- [ ] Construção

VIGOR DA COPA: Vigorosa

SITUAÇÃO DA VIA: Canteiro Ajardinado

FACE Leste

OBSERVAÇÕES GERAIS:

PLANOS
ENGENHARIA

FICHA DE CADASTRAMENTO ARBÓREO

FOTOS:



FICHA DE CADASTRAMENTO ARBÓREO

FICHA: 1649 DATA: 10/06/2021

UTM X 269992 UTM Y 7464954 REGIÃO DE CADASTRAMENTO A-04

ENDEREÇO: Rua Graça Aranha, 152, Bairro - Jd.. Amanda

INFORMAÇÕES DO EXEMPLAR

NOME POPULAR: Figueira-benjamim

NOME CIENTÍFICO: *Ficus benjamina*

ORIGEM: Exótica

CAP (cm): 101 ALTURA (m): 5

INFORMAÇÕES GERAIS

SITUAÇÃO FITOSSANITÁRIA GERAL:

- [ ] Fungos/Pragas/Outros
- [ ] Vandalismo
- [ ] Sistema Radicular Exposto
- [ ] Inclinação Acentuada
- [ ] Risco de Queda
- [ ] Poda Drástica

PRESENÇA PRÓXIMA DE:

- [ ] Poste
- [x] Rede Elétrica
- [ ] Rede Subterrânea
- [ ] Construção

VIGOR DA COPA: Vigorosa

SITUAÇÃO DA VIA: Canteiro Ajardinado

FACE Leste

OBSERVAÇÕES GERAIS:

PLANOS
ENGENHARIA

FICHA DE CADASTRAMENTO ARBÓREO

FOTOS:



FICHA DE CADASTRAMENTO ARBÓREO

FICHA: 1650 DATA: 10/06/2021

UTM X 270000 UTM Y 7464938 REGIÃO DE CADASTRAMENTO A-04

ENDEREÇO: Rua Graça Aranha, 172, Bairro - Jd.. Amanda

INFORMAÇÕES DO EXEMPLAR

NOME POPULAR: Moringa

NOME CIENTÍFICO: *Moringa oleifera*

ORIGEM: Exótica

CAP (cm): 16 ALTURA (m): 18

INFORMAÇÕES GERAIS

SITUAÇÃO FITOSSANITÁRIA GERAL:

- [ ] Fungos/Pragas/Outros
- [ ] Vandalismo
- [ ] Sistema Radicular Exposto
- [ ] Inclinação Acentuada
- [ ] Risco de Queda
- [ ] Poda Drástica

PRESENÇA PRÓXIMA DE:

- [x] Poste
- [x] Rede Elétrica
- [ ] Rede Subterrânea
- [ ] Construção

VIGOR DA COPA: Vigorosa

SITUAÇÃO DA VIA: Canteiro Cimentado

FACE Leste

OBSERVAÇÕES GERAIS:

PLANOS
ENGENHARIA

FICHA DE CADASTRAMENTO ARBÓREO

FOTOS:



FICHA DE CADASTRAMENTO ARBÓREO

FICHA: 1651 DATA: 10/06/2021

UTM X 270013 UTM Y 7464913 REGIÃO DE CADASTRAMENTO A-04

ENDEREÇO: Rua Graça Aranha, 202, Bairro - Jd.. Amanda

INFORMAÇÕES DO EXEMPLAR

NOME POPULAR: Ipê-roxo

NOME CIENTÍFICO: *Handroanthus heptaphyllus*

ORIGEM: Nativa

CAP (cm): 16 ALTURA (m): 4

INFORMAÇÕES GERAIS

SITUAÇÃO FITOSSANITÁRIA GERAL:

- [ ] Fungos/Pragas/Outros
- [ ] Vandalismo
- [ ] Sistema Radicular Exposto
- [ ] Inclinação Acentuada
- [ ] Risco de Queda
- [ ] Poda Drástica

PRESENÇA PRÓXIMA DE:

- [ ] Poste
- [ ] Rede Elétrica
- [ ] Rede Subterrânea
- [ ] Construção

VIGOR DA COPA: Vigorosa

SITUAÇÃO DA VIA: Canteiro Ajardinado

FACE Leste

OBSERVAÇÕES GERAIS:

PLANOS
ENGENHARIA

FICHA DE CADASTRAMENTO ARBÓREO

FOTOS:



FICHA DE CADASTRAMENTO ARBÓREO

FICHA: 1652 DATA: 10/06/2021

UTM X 270016 UTM Y 7464907 REGIÃO DE CADASTRAMENTO A-04

ENDEREÇO: Rua Graça Aranha, 202, Bairro - Jd.. Amanda

INFORMAÇÕES DO EXEMPLAR

NOME POPULAR: Romã

NOME CIENTÍFICO: *Punica granatum*

ORIGEM: Exótica

CAP (cm): ALTURA (m): 2

INFORMAÇÕES GERAIS

SITUAÇÃO FITOSSANITÁRIA GERAL:

- ☐ Fungos/Pragas/Outros
- ☐ Vandalismo
- ☐ Sistema Radicular Exposto
- ☐ Inclinação Acentuada
- ☐ Risco de Queda
- ☐ Poda Drástica

PRESENÇA PRÓXIMA DE:

- ☐ Poste
- ☐ Rede Elétrica
- ☐ Rede Subterrânea
- ☐ Construção

VIGOR DA COPA: Vigorosa

SITUAÇÃO DA VIA: Canteiro Ajardinado

FACE Leste

OBSERVAÇÕES GERAIS:

PLANOS
ENGENHARIA

FICHA DE CADASTRAMENTO ARBÓREO

FOTOS:



FICHA DE CADASTRAMENTO ARBÓREO

FICHA: 1653 DATA: 10/06/2021

UTM X 270019 UTM Y 7464899 REGIÃO DE CADASTRAMENTO A-04

ENDEREÇO: Rua Graça Aranha, 222, Bairro - Jd.. Amanda

INFORMAÇÕES DO EXEMPLAR

NOME POPULAR: Ipê-roxo

NOME CIENTÍFICO: *Handroanthus heptaphyllus*

ORIGEM: Nativa

CAP (cm): 16 ALTURA (m): 4

INFORMAÇÕES GERAIS

SITUAÇÃO FITOSSANITÁRIA GERAL:

- [ ] Fungos/Pragas/Outros
- [ ] Vandalismo
- [ ] Sistema Radicular Exposto
- [ ] Inclinação Acentuada
- [ ] Risco de Queda
- [ ] Poda Drástica

PRESENÇA PRÓXIMA DE:

- [ ] Poste
- [ ] Rede Subterrânea
- [x] Rede Elétrica
- [ ] Construção

VIGOR DA COPA: Vigorosa

SITUAÇÃO DA VIA: Canteiro Cimentado

FACE Leste

OBSERVAÇÕES GERAIS:

PLANOS
ENGENHARIA

FICHA DE CADASTRAMENTO ARBÓREO

FOTOS:



FICHA DE CADASTRAMENTO ARBÓREO

FICHA: 1654 DATA: 10/06/2021

UTM X 270022 UTM Y 7464918 REGIÃO DE CADASTRAMENTO A-04

ENDEREÇO: Rua Graça Aranha, 317, Bairro - Jd.. Amanda

INFORMAÇÕES DO EXEMPLAR

NOME POPULAR: Murta

NOME CIENTÍFICO: *Murraya paniculata*

ORIGEM: Exótica

CAP (cm): 38;25;16;16;16 ALTURA (m): 3

INFORMAÇÕES GERAIS

SITUAÇÃO FITOSSANITÁRIA GERAL:

- [ ] Fungos/Pragas/Outros
- [ ] Vandalismo
- [ ] Sistema Radicular Exposto
- [ ] Inclinação Acentuada
- [ ] Risco de Queda
- [ ] Poda Drástica

PRESENÇA PRÓXIMA DE:

- [ ] Poste
- [ ] Rede Elétrica
- [ ] Rede Subterrânea
- [ ] Construção

VIGOR DA COPA: Vigorosa

SITUAÇÃO DA VIA: Canteiro Cimentado

FACE Oeste

OBSERVAÇÕES GERAIS:

PLANOS
ENGENHARIA

FICHA DE CADASTRAMENTO ARBÓREO

FOTOS:



FICHA DE CADASTRAMENTO ARBÓREO

FICHA: 1655 DATA: 10/06/2021

UTM X 270016 UTM Y 7464930 REGIÃO DE CADASTRAMENTO A-04

ENDEREÇO: Rua Graça Aranha, 327, Bairro - Jd.. Amanda

INFORMAÇÕES DO EXEMPLAR

NOME POPULAR: Suprimida

NOME CIENTÍFICO:

ORIGEM:

CAP (cm): 126 ALTURA (m): 4

INFORMAÇÕES GERAIS

SITUAÇÃO FITOSSANITÁRIA GERAL:

- [ ] Fungos/Pragas/Outros
- [ ] Vandalismo
- [ ] Sistema Radicular Exposto
- [ ] Inclinação Acentuada
- [ ] Risco de Queda
- [ ] Poda Drástica

PRESENÇA PRÓXIMA DE:

- [ ] Poste
- [ ] Rede Elétrica
- [ ] Rede Subterrânea
- [ ] Construção

VIGOR DA COPA:

SITUAÇÃO DA VIA: Canteiro Ajardinado

FACE Oeste

OBSERVAÇÕES GERAIS:

PLANOS
ENGENHARIA

FICHA DE CADASTRAMENTO ARBÓREO

FOTOS:



FICHA DE CADASTRAMENTO ARBÓREO

FICHA: 1656 DATA: 10/06/2021

UTM X 270011 UTM Y 7464942 REGIÃO DE CADASTRAMENTO A-04

ENDEREÇO: Rua Graça Aranha, 347, Bairro - Jd.. Amanda

INFORMAÇÕES DO EXEMPLAR

NOME POPULAR: Murta

NOME CIENTÍFICO: *Murraya paniculata*

ORIGEM: Exótica

CAP (cm): 25;25;25;25 ALTURA (m): 4

INFORMAÇÕES GERAIS

SITUAÇÃO FITOSSANITÁRIA GERAL:

- [ ] Fungos/Pragas/Outros
- [ ] Vandalismo
- [ ] Sistema Radicular Exposto
- [ ] Inclinação Acentuada
- [ ] Risco de Queda
- [ ] Poda Drástica

PRESENÇA PRÓXIMA DE:

- [ ] Poste
- [ ] Rede Elétrica
- [ ] Rede Subterrânea
- [ ] Construção

VIGOR DA COPA: Vigorosa

SITUAÇÃO DA VIA: Canteiro Ajardinado

FACE Oeste

OBSERVAÇÕES GERAIS:

PLANOS
ENGENHARIA

FICHA DE CADASTRAMENTO ARBÓREO

FOTOS:



FICHA DE CADASTRAMENTO ARBÓREO

FICHA: 1657 DATA: 10/06/2021

UTM X 270009 UTM Y 7464943 REGIÃO DE CADASTRAMENTO A-04

ENDEREÇO: Rua Graça Aranha, 347, Bairro - Jd.. Amanda

INFORMAÇÕES DO EXEMPLAR

NOME POPULAR: Aroeira-salsa

NOME CIENTÍFICO: *Schinus molle*

ORIGEM: Nativa

CAP (cm): 22 ALTURA (m): 2,5

INFORMAÇÕES GERAIS

SITUAÇÃO FITOSSANITÁRIA GERAL:

- ☐ Fungos/Pragas/Outros
- ☐ Vandalismo
- ☐ Sistema Radicular Exposto
- ☐ Inclinação Acentuada
- ☐ Risco de Queda
- ☐ Poda Drástica

PRESENÇA PRÓXIMA DE:

- ☐ Poste
- ☐ Rede Elétrica
- ☐ Rede Subterrânea
- ☐ Construção

VIGOR DA COPA: Vigorosa

SITUAÇÃO DA VIA: Canteiro Ajardinado

FACE Oeste

OBSERVAÇÕES GERAIS:

PLANOS
ENGENHARIA

FICHA DE CADASTRAMENTO ARBÓREO

FOTOS:



FICHA DE CADASTRAMENTO ARBÓREO

FICHA: 1658 DATA: 10/06/2021

UTM X 269983 UTM Y 7464997 REGIÃO DE CADASTRAMENTO A-04

ENDEREÇO: Rua Graça Aranha, 407, Bairro - Jd.. Amanda

INFORMAÇÕES DO EXEMPLAR

NOME POPULAR: Cabeludinha

NOME CIENTÍFICO: *Myrciaria glazioviana*

ORIGEM: Nativa

CAP (cm): ALTURA (m): 2,5

INFORMAÇÕES GERAIS

SITUAÇÃO FITOSSANITÁRIA GERAL:

- [ ] Fungos/Pragas/Outros
- [ ] Vandalismo
- [ ] Sistema Radicular Exposto
- [ ] Inclinação Acentuada
- [ ] Risco de Queda
- [ ] Poda Drástica

PRESENÇA PRÓXIMA DE:

- [ ] Poste
- [ ] Rede Subterrânea
- [x] Rede Elétrica
- [ ] Construção

VIGOR DA COPA: Vigorosa

SITUAÇÃO DA VIA: Canteiro Ajardinado

FACE Oeste

OBSERVAÇÕES GERAIS:

PLANOS
ENGENHARIA

FICHA DE CADASTRAMENTO ARBÓREO

FOTOS:



FICHA DE CADASTRAMENTO ARBÓREO

FICHA: 1659 DATA: 10/06/2021

UTM X 269971 UTM Y 7465021 REGIÃO DE CADASTRAMENTO A-04

ENDEREÇO: Rua Graça Aranha, 437, Bairro - Jd.. Amanda

INFORMAÇÕES DO EXEMPLAR

NOME POPULAR: Sibipiruna

NOME CIENTÍFICO: *Cenostigma pluviosum*

ORIGEM: Nativa

CAP (cm): 178 ALTURA (m): 7

INFORMAÇÕES GERAIS

SITUAÇÃO FITOSSANITÁRIA GERAL:

- [ ] Fungos/Pragas/Outros
- [ ] Vandalismo
- [ ] Sistema Radicular Exposto
- [ ] Inclinação Acentuada
- [ ] Risco de Queda
- [ ] Poda Drástica

PRESENÇA PRÓXIMA DE:

- [ ] Poste
- [ ] Rede Subterrânea
- [x] Rede Elétrica
- [ ] Construção

VIGOR DA COPA: Vigorosa

SITUAÇÃO DA VIA: Canteiro Cimentado

FACE Oeste

OBSERVAÇÕES GERAIS:

PLANOS
ENGENHARIA

FICHA DE CADASTRAMENTO ARBÓREO

FOTOS:





FICHA DE CADASTRAMENTO ARBÓREO

FICHA: 1660 DATA: 10/06/2021

UTM X 269961 UTM Y 7465039 REGIÃO DE CADASTRAMENTO A-04

ENDEREÇO: Rua Graça Aranha, 457, Bairro - Jd.. Amanda

INFORMAÇÕES DO EXEMPLAR

NOME POPULAR: Figueira-benjamim

NOME CIENTÍFICO: *Ficus benjamina*

ORIGEM: Exótica

CAP (cm): 141 ALTURA (m): 3

INFORMAÇÕES GERAIS

SITUAÇÃO FITOSSANITÁRIA GERAL:

- ☐ Fungos/Pragas/Outros
- ☐ Vandalismo
- ☐ Sistema Radicular Exposto
- ☐ Inclinação Acentuada
- ☐ Risco de Queda
- ☐ Poda Drástica

PRESENÇA PRÓXIMA DE:

- ☐ Poste
- ☐ Rede Elétrica
- ☐ Rede Subterrânea
- ☐ Construção

VIGOR DA COPA: Vigorosa

SITUAÇÃO DA VIA: Canteiro Cimentado

FACE Oeste

OBSERVAÇÕES GERAIS:

PLANOS
ENGENHARIA

FICHA DE CADASTRAMENTO ARBÓREO

FOTOS:



FICHA DE CADASTRAMENTO ARBÓREO

FICHA: 1661 DATA: 10/06/2021

UTM X 269951 UTM Y 7465058 REGIÃO DE CADASTRAMENTO A-04

ENDEREÇO: Rua Graça Aranha, 477, Bairro - Jd.. Amanda

INFORMAÇÕES DO EXEMPLAR

NOME POPULAR: Murta

NOME CIENTÍFICO: *Murraya paniculata*

ORIGEM: Exótica

CAP (cm): 16;16;16;16;16;16;16;16;16 ALTURA (m): 2,5

INFORMAÇÕES GERAIS

SITUAÇÃO FITOSSANITÁRIA GERAL:

- [ ] Fungos/Pragas/Outros
- [ ] Vandalismo
- [ ] Sistema Radicular Exposto
- [ ] Inclinação Acentuada
- [ ] Risco de Queda
- [ ] Poda Drástica

PRESENÇA PRÓXIMA DE:

- [ ] Poste
- [ ] Rede Subterrânea
- [x] Rede Elétrica
- [ ] Construção

VIGOR DA COPA: Vigorosa

SITUAÇÃO DA VIA: Canteiro Ajardinado

FACE Oeste

OBSERVAÇÕES GERAIS:

PLANOS
ENGENHARIA

FICHA DE CADASTRAMENTO ARBÓREO

FOTOS:



FICHA DE CADASTRAMENTO ARBÓREO

FICHA: 1662 DATA: 10/06/2021

UTM X 269947 UTM Y 7465066 REGIÃO DE CADASTRAMENTO A-04

ENDEREÇO: Rua Graça Aranha, 487, Bairro - Jd.. Amanda

INFORMAÇÕES DO EXEMPLAR

NOME POPULAR: Murta

NOME CIENTÍFICO: *Murraya paniculata*

ORIGEM: Exótica

CAP (cm): 19;19;19;19;19;19;19 ALTURA (m): 2

INFORMAÇÕES GERAIS

SITUAÇÃO FITOSSANITÁRIA GERAL:

- [ ] Fungos/Pragas/Outros
- [ ] Vandalismo
- [ ] Sistema Radicular Exposto
- [ ] Inclinação Acentuada
- [ ] Risco de Queda
- [ ] Poda Drástica

PRESENÇA PRÓXIMA DE:

- [ ] Poste
- [ ] Rede Subterrânea
- [x] Rede Elétrica
- [ ] Construção

VIGOR DA COPA: Vigorosa

SITUAÇÃO DA VIA: Canteiro Cimentado

FACE Oeste

OBSERVAÇÕES GERAIS:

PLANOS
ENGENHARIA

FICHA DE CADASTRAMENTO ARBÓREO

FOTOS:



FICHA DE CADASTRAMENTO ARBÓREO

FICHA: 1663 DATA: 10/06/2021

UTM X 269945 UTM Y 7465069 REGIÃO DE CADASTRAMENTO A-04

ENDEREÇO: Rua Graça Aranha, 487, Bairro - Jd.. Amanda

INFORMAÇÕES DO EXEMPLAR

NOME POPULAR: Murta

NOME CIENTÍFICO: *Murraya paniculata*

ORIGEM: Exótica

CAP (cm): ALTURA (m): 2

INFORMAÇÕES GERAIS

SITUAÇÃO FITOSSANITÁRIA GERAL:

- [ ] Fungos/Pragas/Outros
- [ ] Vandalismo
- [ ] Sistema Radicular Exposto
- [ ] Inclinação Acentuada
- [ ] Risco de Queda
- [ ] Poda Drástica

PRESENÇA PRÓXIMA DE:

- [ ] Poste
- [ ] Rede Subterrânea
- [x] Rede Elétrica
- [ ] Construção

VIGOR DA COPA: Vigorosa

SITUAÇÃO DA VIA: Canteiro Cimentado

FACE Oeste

OBSERVAÇÕES GERAIS:

PLANOS
ENGENHARIA

FICHA DE CADASTRAMENTO ARBÓREO

FOTOS:



FICHA DE CADASTRAMENTO ARBÓREO

FICHA: 1664 DATA: 10/06/2021

UTM X 269940 UTM Y 7465078 REGIÃO DE CADASTRAMENTO A-04

ENDEREÇO: Rua Graça Aranha, 497, Bairro - Jd.. Amanda

INFORMAÇÕES DO EXEMPLAR

NOME POPULAR: Figueira-benjamim

NOME CIENTÍFICO: *Ficus benjamina*

ORIGEM: Exótica

CAP (cm): ALTURA (m): 3

INFORMAÇÕES GERAIS

SITUAÇÃO FITOSSANITÁRIA GERAL:

- [ ] Fungos/Pragas/Outros
- [ ] Vandalismo
- [ ] Sistema Radicular Exposto
- [ ] Inclinação Acentuada
- [ ] Risco de Queda
- [ ] Poda Drástica

PRESENÇA PRÓXIMA DE:

- [ ] Poste
- [ ] Rede Subterrânea
- [x] Rede Elétrica
- [ ] Construção

VIGOR DA COPA: Vigorosa

SITUAÇÃO DA VIA: Canteiro Cimentado

FACE Oeste

OBSERVAÇÕES GERAIS:

PLANOS
ENGENHARIA

FICHA DE CADASTRAMENTO ARBÓREO

FOTOS:



FICHA DE CADASTRAMENTO ARBÓREO

FICHA: 1665 DATA: 10/06/2021

UTM X 271152 UTM Y 7465752 REGIÃO DE CADASTRAMENTO A-04

ENDEREÇO: Rua Eusébio de Queirós, 526, Bairro - Jd.. Amanda

INFORMAÇÕES DO EXEMPLAR

NOME POPULAR: Murta

NOME CIENTÍFICO: *Murraya paniculata*

ORIGEM: Exótica

CAP (cm): 25;25 ALTURA (m): 3

INFORMAÇÕES GERAIS

SITUAÇÃO FITOSSANITÁRIA GERAL:

- [ ] Fungos/Pragas/Outros
- [ ] Vandalismo
- [ ] Sistema Radicular Exposto
- [ ] Inclinação Acentuada
- [ ] Risco de Queda
- [ ] Poda Drástica

PRESENÇA PRÓXIMA DE:

- [ ] Poste
- [ ] Rede Subterrânea
- [x] Rede Elétrica
- [ ] Construção

VIGOR DA COPA: Vigorosa

SITUAÇÃO DA VIA: Canteiro Ajardinado

FACE Oeste

OBSERVAÇÕES GERAIS:

PLANOS
ENGENHARIA

FICHA DE CADASTRAMENTO ARBÓREO

FOTOS:



FICHA DE CADASTRAMENTO ARBÓREO

FICHA: 1666 DATA: 10/06/2021

UTM X 271153 UTM Y 7465728 REGIÃO DE CADASTRAMENTO A-04

ENDEREÇO: Rua Eusébio de Queirós, 496, Bairro - Jd.. Amanda

INFORMAÇÕES DO EXEMPLAR

NOME POPULAR: Quaresmeira

NOME CIENTÍFICO: *Pleroma granulosum*

ORIGEM: Nativa

CAP (cm): 94 ALTURA (m): 6

INFORMAÇÕES GERAIS

SITUAÇÃO FITOSSANITÁRIA GERAL:

- [ ] Fungos/Pragas/Outros
- [ ] Vandalismo
- [ ] Sistema Radicular Exposto
- [ ] Inclinação Acentuada
- [ ] Risco de Queda
- [ ] Poda Drástica

PRESENÇA PRÓXIMA DE:

- [ ] Poste
- [ ] Rede Subterrânea
- [x] Rede Elétrica
- [ ] Construção

VIGOR DA COPA: Vigorosa

SITUAÇÃO DA VIA: Canteiro Cimentado

FACE Oeste

OBSERVAÇÕES GERAIS:

PLANOS
ENGENHARIA

FICHA DE CADASTRAMENTO ARBÓREO

FOTOS:





FICHA DE CADASTRAMENTO ARBÓREO

FICHA: 1667 DATA: 10/06/2021

UTM X 271158 UTM Y 7465679 REGIÃO DE CADASTRAMENTO A-04

ENDEREÇO: Rua Eusébio de Queirós, 446, Bairro - Jd.. Amanda

INFORMAÇÕES DO EXEMPLAR

NOME POPULAR: Figueira-benjamim

NOME CIENTÍFICO: *Ficus benjamina*

ORIGEM: Exótica

CAP (cm): 232 ALTURA (m): 15

INFORMAÇÕES GERAIS

SITUAÇÃO FITOSSANITÁRIA GERAL:

- [ ] Fungos/Pragas/Outros
- [ ] Vandalismo
- [ ] Sistema Radicular Exposto
- [ ] Inclinação Acentuada
- [ ] Risco de Queda
- [ ] Poda Drástica

PRESENÇA PRÓXIMA DE:

- [ ] Poste
- [ ] Rede Subterrânea
- [x] Rede Elétrica
- [ ] Construção

VIGOR DA COPA: Vigorosa

SITUAÇÃO DA VIA: Canteiro Cimentado

FACE Oeste

OBSERVAÇÕES GERAIS:

PLANOS
ENGENHARIA

FICHA DE CADASTRAMENTO ARBÓREO

FOTOS:



FICHA DE CADASTRAMENTO ARBÓREO

FICHA: 1668 DATA: 10/06/2021

UTM X 271159 UTM Y 7465670 REGIÃO DE CADASTRAMENTO A-04

ENDEREÇO: Rua Eusébio de Queirós, 441, Bairro - Jd.. Amanda

INFORMAÇÕES DO EXEMPLAR

NOME POPULAR: Figueira-benjamim

NOME CIENTÍFICO: *Ficus benjamina*

ORIGEM: Exótica

CAP (cm): 239 ALTURA (m): 15

INFORMAÇÕES GERAIS

SITUAÇÃO FITOSSANITÁRIA GERAL:

- [ ] Fungos/Pragas/Outros
- [ ] Vandalismo
- [ ] Sistema Radicular Exposto
- [ ] Inclinação Acentuada
- [ ] Risco de Queda
- [ ] Poda Drástica

PRESENÇA PRÓXIMA DE:

- [ ] Poste
- [x] Rede Elétrica
- [ ] Rede Subterrânea
- [ ] Construção

VIGOR DA COPA: Vigorosa

SITUAÇÃO DA VIA: Canteiro Cimentado

FACE Oeste

OBSERVAÇÕES GERAIS:

PLANOS
ENGENHARIA

FICHA DE CADASTRAMENTO ARBÓREO

FOTOS:



FICHA DE CADASTRAMENTO ARBÓREO

FICHA: 1669 DATA: 10/06/2021

UTM X 271161 UTM Y 7465643 REGIÃO DE CADASTRAMENTO A-04

ENDEREÇO: Rua Eusébio de Queirós, 416, Bairro - Jd.. Amanda

INFORMAÇÕES DO EXEMPLAR

NOME POPULAR: Sibipiruna

NOME CIENTÍFICO: *Cenostigma pluviosum*

ORIGEM: Nativa

CAP (cm): 220 ALTURA (m): 15

INFORMAÇÕES GERAIS

SITUAÇÃO FITOSSANITÁRIA GERAL:

- [ ] Fungos/Pragas/Outros
- [ ] Vandalismo
- [ ] Sistema Radicular Exposto
- [ ] Inclinação Acentuada
- [ ] Risco de Queda
- [ ] Poda Drástica

PRESENÇA PRÓXIMA DE:

- [ ] Poste
- [ ] Rede Subterrânea
- [x] Rede Elétrica
- [ ] Construção

VIGOR DA COPA: Vigorosa

SITUAÇÃO DA VIA: Canteiro Cimentado

FACE Oeste

OBSERVAÇÕES GERAIS:

PLANOS
ENGENHARIA

FICHA DE CADASTRAMENTO ARBÓREO

FOTOS:





FICHA DE CADASTRAMENTO ARBÓREO

FICHA: 1670 DATA: 10/06/2021

UTM X 271164 UTM Y 7465628 REGIÃO DE CADASTRAMENTO A-04

ENDEREÇO: Rua Eusébio de Queirós, 406, Bairro - Jd.. Amanda

INFORMAÇÕES DO EXEMPLAR

NOME POPULAR: Resedá

NOME CIENTÍFICO: *Lagerstroemia indica*

ORIGEM: Exótica

CAP (cm): 16;16;16;16;16;16;16 ALTURA (m): 3

INFORMAÇÕES GERAIS

SITUAÇÃO FITOSSANITÁRIA GERAL:

- [ ] Fungos/Pragas/Outros
- [ ] Vandalismo
- [ ] Sistema Radicular Exposto
- [ ] Inclinação Acentuada
- [ ] Risco de Queda
- [ ] Poda Drástica

PRESENÇA PRÓXIMA DE:

- [ ] Poste
- [x] Rede Elétrica
- [ ] Rede Subterrânea
- [ ] Construção

VIGOR DA COPA: Vigorosa

SITUAÇÃO DA VIA: Canteiro Cimentado

FACE Oeste

OBSERVAÇÕES GERAIS:

PLANOS
ENGENHARIA

FICHA DE CADASTRAMENTO ARBÓREO

FOTOS:



FICHA DE CADASTRAMENTO ARBÓREO

FICHA: 1671 DATA: 10/06/2021

UTM X 271165 UTM Y 7465618 REGIÃO DE CADASTRAMENTO A-04

ENDEREÇO: Rua Eusébio de Queirós, 386, Bairro - Jd.. Amanda

INFORMAÇÕES DO EXEMPLAR

NOME POPULAR: Suprimida

NOME CIENTÍFICO:

ORIGEM:

CAP (cm): 63;63 ALTURA (m): 4

INFORMAÇÕES GERAIS

SITUAÇÃO FITOSSANITÁRIA GERAL:

- [ ] Fungos/Pragas/Outros
- [ ] Vandalismo
- [ ] Sistema Radicular Exposto
- [ ] Inclinação Acentuada
- [ ] Risco de Queda
- [ ] Poda Drástica

PRESENÇA PRÓXIMA DE:

- [ ] Poste
- [ ] Rede Elétrica
- [ ] Rede Subterrânea
- [ ] Construção

VIGOR DA COPA:

SITUAÇÃO DA VIA: Canteiro Cimentado

FACE Oeste

OBSERVAÇÕES GERAIS:

PLANOS
ENGENHARIA

FICHA DE CADASTRAMENTO ARBÓREO

FOTOS:



FICHA DE CADASTRAMENTO ARBÓREO

FICHA: 1672 DATA: 10/06/2021

UTM X 271165 UTM Y 7465616 REGIÃO DE CADASTRAMENTO A-04

ENDEREÇO: Rua Eusébio de Queirós, 386, Bairro - Jd.. Amanda

INFORMAÇÕES DO EXEMPLAR

NOME POPULAR: Primavera

NOME CIENTÍFICO: *Bougainvillea glabra*

ORIGEM: Nativa

CAP (cm): 16;16 ALTURA (m): 3

INFORMAÇÕES GERAIS

SITUAÇÃO FITOSSANITÁRIA GERAL:

- [ ] Fungos/Pragas/Outros
- [ ] Vandalismo
- [ ] Sistema Radicular Exposto
- [ ] Inclinação Acentuada
- [ ] Risco de Queda
- [ ] Poda Drástica

PRESENÇA PRÓXIMA DE:

- [ ] Poste
- [ ] Rede Subterrânea
- [x] Rede Elétrica
- [ ] Construção

VIGOR DA COPA: Vigorosa

SITUAÇÃO DA VIA: Canteiro Ajardinado

FACE Oeste

OBSERVAÇÕES GERAIS:

PLANOS
ENGENHARIA

FICHA DE CADASTRAMENTO ARBÓREO

FOTOS:



FICHA DE CADASTRAMENTO ARBÓREO

FICHA: 1673 DATA: 10/06/2021

UTM X 271165 UTM Y 7465621 REGIÃO DE CADASTRAMENTO A-04

ENDEREÇO: Rua Eusébio de Queirós, 386, Bairro - Jd.. Amanda

INFORMAÇÕES DO EXEMPLAR

NOME POPULAR: Amora

NOME CIENTÍFICO: *Morus alba*

ORIGEM: Exótica

CAP (cm): 82 ALTURA (m): 9

INFORMAÇÕES GERAIS

SITUAÇÃO FITOSSANITÁRIA GERAL:

- [ ] Fungos/Pragas/Outros
- [ ] Vandalismo
- [ ] Sistema Radicular Exposto
- [ ] Inclinação Acentuada
- [ ] Risco de Queda
- [ ] Poda Drástica

PRESENÇA PRÓXIMA DE:

- [ ] Poste
- [x] Rede Elétrica
- [ ] Rede Subterrânea
- [ ] Construção

VIGOR DA COPA: Vigorosa

SITUAÇÃO DA VIA: Canteiro Cimentado

FACE Oeste

OBSERVAÇÕES GERAIS:

PLANOS
ENGENHARIA

FICHA DE CADASTRAMENTO ARBÓREO

FOTOS:



PLANOS
ENGENHARIA

FICHA DE CADASTRAMENTO ARBÓREO

FICHA: 1674 DATA: 10/06/2021

UTM X 271165 UTM Y 7465619 REGIÃO DE CADASTRAMENTO A-04

ENDEREÇO: Rua Eusébio de Queirós, 386, Bairro - Jd.. Amanda

INFORMAÇÕES DO EXEMPLAR

NOME POPULAR: Pau-Brasil

NOME CIENTÍFICO: *Paubrasilia echinata*

ORIGEM: Nativa

CAP (cm): 41 ALTURA (m): 6

INFORMAÇÕES GERAIS

SITUAÇÃO FITOSSANITÁRIA GERAL:

- [ ] Fungos/Pragas/Outros
- [ ] Vandalismo
- [ ] Sistema Radicular Exposto
- [ ] Inclinação Acentuada
- [ ] Risco de Queda
- [ ] Poda Drástica

PRESENÇA PRÓXIMA DE:

- [ ] Poste
- [x] Rede Elétrica
- [ ] Rede Subterrânea
- [ ] Construção

VIGOR DA COPA: Vigorosa

SITUAÇÃO DA VIA: Canteiro Cimentado

FACE Oeste

OBSERVAÇÕES GERAIS:

PLANOS
ENGENHARIA

FICHA DE CADASTRAMENTO ARBÓREO

FOTOS:



PLANOS ENGENHARIA

FICHA DE CADASTRAMENTO ARBÓREO

FICHA: 1675 DATA: 10/06/2021

UTM X 271167 UTM Y 7465593 REGIÃO DE CADASTRAMENTO A-04

ENDEREÇO: Rua Eusébio de Queirós, 366, Bairro - Jd.. Amanda

INFORMAÇÕES DO EXEMPLAR

NOME POPULAR: Seafórtia

NOME CIENTÍFICO: *Archontophoenix cunninghamiana*

ORIGEM: Exótica

CAP (cm): 85 ALTURA (m): 3

INFORMAÇÕES GERAIS

SITUAÇÃO FITOSSANITÁRIA GERAL:

- [ ] Fungos/Pragas/Outros
- [ ] Vandalismo
- [ ] Sistema Radicular Exposto
- [ ] Inclinação Acentuada
- [ ] Risco de Queda
- [ ] Poda Drástica

PRESENÇA PRÓXIMA DE:

- [ ] Poste
- [ ] Rede Subterrânea
- [x] Rede Elétrica
- [ ] Construção

VIGOR DA COPA: Vigorosa

SITUAÇÃO DA VIA: Canteiro Cimentado

FACE Oeste

OBSERVAÇÕES GERAIS:

PLANOS
ENGENHARIA

FICHA DE CADASTRAMENTO ARBÓREO

FOTOS:



PLANOS ENGENHARIA

FICHA DE CADASTRAMENTO ARBÓREO

FICHA: 1676 DATA: 10/06/2021

UTM X 271166 UTM Y 7465600 REGIÃO DE CADASTRAMENTO A-04

ENDEREÇO: Rua Eusébio de Queirós, 376, Bairro - Jd.. Amanda

INFORMAÇÕES DO EXEMPLAR

NOME POPULAR: Seafórtia

NOME CIENTÍFICO: *Archontophoenix cunninghamiana*

ORIGEM: Exótica

CAP (cm): 47 ALTURA (m): 2

INFORMAÇÕES GERAIS

SITUAÇÃO FITOSSANITÁRIA GERAL:

- [ ] Fungos/Pragas/Outros
- [ ] Vandalismo
- [ ] Sistema Radicular Exposto
- [ ] Inclinação Acentuada
- [ ] Risco de Queda
- [ ] Poda Drástica

PRESENÇA PRÓXIMA DE:

- [ ] Poste
- [ ] Rede Subterrânea
- [x] Rede Elétrica
- [ ] Construção

VIGOR DA COPA: Vigorosa

SITUAÇÃO DA VIA: Canteiro Cimentado

FACE Oeste

OBSERVAÇÕES GERAIS:

PLANOS
ENGENHARIA

FICHA DE CADASTRAMENTO ARBÓREO

FOTOS:



PLANOS
ENGENHARIA

FICHA DE CADASTRAMENTO ARBÓREO

FICHA: 1677 DATA: 10/06/2021

UTM X 271191 UTM Y 7465575 REGIÃO DE CADASTRAMENTO A-04

ENDEREÇO: Rua José Patrocínio, 356, Bairro - Jd.. Amanda

INFORMAÇÕES DO EXEMPLAR

NOME POPULAR:

NOME CIENTÍFICO:

ORIGEM:

CAP (cm): ALTURA (m):

INFORMAÇÕES GERAIS

SITUAÇÃO FITOSSANITÁRIA GERAL:

- [x] Fungos/Pragas/Outros
- [ ] Vandalismo
- [ ] Sistema Radicular Exposto
- [ ] Inclinação Acentuada
- [ ] Risco de Queda
- [ ] Poda Drástica

PRESENÇA PRÓXIMA DE:

- [ ] Poste
- [ ] Rede Elétrica
- [ ] Rede Subterrânea
- [ ] Construção

VIGOR DA COPA:

SITUAÇÃO DA VIA:

FACE Sul

OBSERVAÇÕES GERAIS:

Trecho sem arborização.

PLANOS
ENGENHARIA

FICHA DE CADASTRAMENTO ARBÓREO

FOTOS:





FICHA DE CADASTRAMENTO ARBÓREO

FICHA: 1678 DATA: 10/06/2021

UTM X 271222 UTM Y 7465589 REGIÃO DE CADASTRAMENTO A-04

ENDEREÇO: Rua Antônio Francisco Lisboa, 294, Bairro - Jd.. Amanda

INFORMAÇÕES DO EXEMPLAR

NOME POPULAR: Sibipiruna

NOME CIENTÍFICO: *Cenostigma pluviosum*

ORIGEM: Nativa

CAP (cm): 157 ALTURA (m): 10

INFORMAÇÕES GERAIS

SITUAÇÃO FITOSSANITÁRIA GERAL:

- [ ] Fungos/Pragas/Outros
- [ ] Vandalismo
- [ ] Sistema Radicular Exposto
- [ ] Inclinação Acentuada
- [ ] Risco de Queda
- [ ] Poda Drástica

PRESENÇA PRÓXIMA DE:

- [ ] Poste
- [ ] Rede Subterrânea
- [x] Rede Elétrica
- [ ] Construção

VIGOR DA COPA: Vigorosa

SITUAÇÃO DA VIA: Canteiro Cimentado

FACE Leste

OBSERVAÇÕES GERAIS:

PLANOS
ENGENHARIA

FICHA DE CADASTRAMENTO ARBÓREO

FOTOS:



FICHA DE CADASTRAMENTO ARBÓREO

FICHA: 1679 DATA: 10/06/2021

UTM X 271219 UTM Y 7465610 REGIÃO DE CADASTRAMENTO A-04

ENDEREÇO: Rua Antônio Francisco Lisboa, 272, Bairro - Jd.. Amanda

INFORMAÇÕES DO EXEMPLAR

NOME POPULAR: Oiti

NOME CIENTÍFICO: *Licania tomentosa*

ORIGEM: Nativa

CAP (cm): 94;16;16 ALTURA (m): 10

INFORMAÇÕES GERAIS

SITUAÇÃO FITOSSANITÁRIA GERAL:

- [ ] Fungos/Pragas/Outros
- [ ] Vandalismo
- [ ] Sistema Radicular Exposto
- [ ] Inclinação Acentuada
- [ ] Risco de Queda
- [ ] Poda Drástica

PRESENÇA PRÓXIMA DE:

- [ ] Poste
- [ ] Rede Subterrânea
- [x] Rede Elétrica
- [ ] Construção

VIGOR DA COPA: Vigorosa

SITUAÇÃO DA VIA: Canteiro Cimentado

FACE Leste

OBSERVAÇÕES GERAIS:

PLANOS
ENGENHARIA

FICHA DE CADASTRAMENTO ARBÓREO

FOTOS:



FICHA DE CADASTRAMENTO ARBÓREO

FICHA: 1680 DATA: 10/06/2021

UTM X 271219 UTM Y 7465614 REGIÃO DE CADASTRAMENTO A-04

ENDEREÇO: Rua Antônio Francisco Lisboa, 272, Bairro - Jd.. Amanda

INFORMAÇÕES DO EXEMPLAR

NOME POPULAR: Murta

NOME CIENTÍFICO: *Murraya paniculata*

ORIGEM: Exótica

CAP (cm): 38 ALTURA (m): 1

INFORMAÇÕES GERAIS

SITUAÇÃO FITOSSANITÁRIA GERAL:

- [ ] Fungos/Pragas/Outros
- [ ] Vandalismo
- [ ] Sistema Radicular Exposto
- [ ] Inclinação Acentuada
- [ ] Risco de Queda
- [ ] Poda Drástica

PRESENÇA PRÓXIMA DE:

- [ ] Poste
- [ ] Rede Subterrânea
- [x] Rede Elétrica
- [ ] Construção

VIGOR DA COPA: Vigorosa

SITUAÇÃO DA VIA: Canteiro Cimentado

FACE Leste

OBSERVAÇÕES GERAIS:

PLANOS
ENGENHARIA

FICHA DE CADASTRAMENTO ARBÓREO

FOTOS:



FICHA DE CADASTRAMENTO ARBÓREO

FICHA: 1681 DATA: 10/06/2021

UTM X 271232 UTM Y 7465592 REGIÃO DE CADASTRAMENTO A-04

ENDEREÇO: Rua Antônio Francisco Lisboa, 324, Bairro - Jd.. Amanda

INFORMAÇÕES DO EXEMPLAR

NOME POPULAR: Cróton

NOME CIENTÍFICO: *Codiaeum variegatum*

ORIGEM: Exótica

CAP (cm): 38 ALTURA (m): 1

INFORMAÇÕES GERAIS

SITUAÇÃO FITOSSANITÁRIA GERAL:

- [ ] Fungos/Pragas/Outros
- [ ] Vandalismo
- [ ] Sistema Radicular Exposto
- [ ] Inclinação Acentuada
- [ ] Risco de Queda
- [ ] Poda Drástica

PRESENÇA PRÓXIMA DE:

- [ ] Poste
- [ ] Rede Subterrânea
- [x] Rede Elétrica
- [ ] Construção

VIGOR DA COPA: Vigorosa

SITUAÇÃO DA VIA: Canteiro Cimentado

FACE Oeste

OBSERVAÇÕES GERAIS:

PLANOS
ENGENHARIA

FICHA DE CADASTRAMENTO ARBÓREO

FOTOS:



PLANOS
ENGENHARIA

FICHA DE CADASTRAMENTO ARBÓREO

FICHA: 1682 DATA: 10/06/2021

UTM X 271218 UTM Y 7465621 REGIÃO DE CADASTRAMENTO A-04

ENDEREÇO: Rua Antônio Francisco Lisboa, 262, Bairro - Jd.. Amanda

INFORMAÇÕES DO EXEMPLAR

NOME POPULAR: Murta

NOME CIENTÍFICO: *Murraya paniculata*

ORIGEM: Exótica

CAP (cm): 16;16;16;16;16 ALTURA (m): 3

INFORMAÇÕES GERAIS

SITUAÇÃO FITOSSANITÁRIA GERAL:

- [ ] Fungos/Pragas/Outros
- [ ] Vandalismo
- [ ] Sistema Radicular Exposto
- [ ] Inclinação Acentuada
- [ ] Risco de Queda
- [ ] Poda Drástica

PRESENÇA PRÓXIMA DE:

- [x] Poste
- [x] Rede Elétrica
- [ ] Rede Subterrânea
- [ ] Construção

VIGOR DA COPA: Vigorosa

SITUAÇÃO DA VIA: Canteiro Ajardinado

FACE Leste

OBSERVAÇÕES GERAIS:

PLANOS
ENGENHARIA

FICHA DE CADASTRAMENTO ARBÓREO

FOTOS:



FICHA DE CADASTRAMENTO ARBÓREO

FICHA: 1683 DATA: 10/06/2021

UTM X 271223 UTM Y 7465670 REGIÃO DE CADASTRAMENTO A-04

ENDEREÇO: Rua Antônio Francisco Lisboa, 404, Bairro - Jd.. Amanda

INFORMAÇÕES DO EXEMPLAR

NOME POPULAR: Aroeira-salsa

NOME CIENTÍFICO: *Schinus molle*

ORIGEM: Nativa

CAP (cm): 72 ALTURA (m): 4

INFORMAÇÕES GERAIS

SITUAÇÃO FITOSSANITÁRIA GERAL:

- [ ] Fungos/Pragas/Outros
- [ ] Vandalismo
- [ ] Sistema Radicular Exposto
- [ ] Inclinação Acentuada
- [ ] Risco de Queda
- [ ] Poda Drástica

PRESENÇA PRÓXIMA DE:

- [ ] Poste
- [ ] Rede Subterrânea
- [x] Rede Elétrica
- [ ] Construção

VIGOR DA COPA: Vigorosa

SITUAÇÃO DA VIA: Canteiro Ajardinado

FACE Oeste

OBSERVAÇÕES GERAIS:

PLANOS
ENGENHARIA

FICHA DE CADASTRAMENTO ARBÓREO

FOTOS:



PLANOS
ENGENHARIA

FICHA DE CADASTRAMENTO ARBÓREO

FICHA: 1684 DATA: 10/06/2021

UTM X 271217 UTM Y 7465641 REGIÃO DE CADASTRAMENTO A-04

ENDEREÇO: Rua Antônio Francisco Lisboa, 242, Bairro - Jd.. Amanda

INFORMAÇÕES DO EXEMPLAR

NOME POPULAR: Murta

NOME CIENTÍFICO: *Murraya paniculata*

ORIGEM: Exótica

CAP (cm): 25 ALTURA (m): 2

INFORMAÇÕES GERAIS

SITUAÇÃO FITOSSANITÁRIA GERAL:

- [ ] Fungos/Pragas/Outros
- [ ] Vandalismo
- [ ] Sistema Radicular Exposto
- [ ] Inclinação Acentuada
- [ ] Risco de Queda
- [ ] Poda Drástica

PRESENÇA PRÓXIMA DE:

- [ ] Poste
- [ ] Rede Subterrânea
- [x] Rede Elétrica
- [ ] Construção

VIGOR DA COPA: Vigorosa

SITUAÇÃO DA VIA: Canteiro Ajardinado

FACE Leste

OBSERVAÇÕES GERAIS:

PLANOS
ENGENHARIA

FICHA DE CADASTRAMENTO ARBÓREO

FOTOS:



FICHA DE CADASTRAMENTO ARBÓREO

FICHA: 1685 DATA: 10/06/2021

UTM X 271227 UTM Y 7465631 REGIÃO DE CADASTRAMENTO A-04

ENDEREÇO: Rua Antônio Francisco Lisboa, 364, Bairro - Jd.. Amanda

INFORMAÇÕES DO EXEMPLAR

NOME POPULAR: Figueira-benjamim

NOME CIENTÍFICO: *Ficus benjamina*

ORIGEM: Exótica

CAP (cm): 201 ALTURA (m): 6

INFORMAÇÕES GERAIS

SITUAÇÃO FITOSSANITÁRIA GERAL:

- [ ] Fungos/Pragas/Outros
- [ ] Vandalismo
- [ ] Sistema Radicular Exposto
- [ ] Inclinação Acentuada
- [ ] Risco de Queda
- [ ] Poda Drástica

PRESENÇA PRÓXIMA DE:

- [ ] Poste
- [ ] Rede Subterrânea
- [x] Rede Elétrica
- [ ] Construção

VIGOR DA COPA: Vigorosa

SITUAÇÃO DA VIA: Canteiro Cimentado

FACE Oeste

OBSERVAÇÕES GERAIS:

PLANOS
ENGENHARIA

FICHA DE CADASTRAMENTO ARBÓREO

FOTOS:





FICHA DE CADASTRAMENTO ARBÓREO

FICHA: 1686 DATA: 10/06/2021

UTM X 271210 UTM Y 7465711 REGIÃO DE CADASTRAMENTO A-04

ENDEREÇO: Rua Antônio Francisco Lisboa, 172, Bairro - Jd.. Amanda

INFORMAÇÕES DO EXEMPLAR

NOME POPULAR: Monguba

NOME CIENTÍFICO: *Pachira aquatica*

ORIGEM: Nativa

CAP (cm): 101 ALTURA (m): 5

INFORMAÇÕES GERAIS

SITUAÇÃO FITOSSANITÁRIA GERAL:

- [ ] Fungos/Pragas/Outros
- [ ] Vandalismo
- [ ] Sistema Radicular Exposto
- [ ] Inclinação Acentuada
- [ ] Risco de Queda
- [ ] Poda Drástica

PRESENÇA PRÓXIMA DE:

- [ ] Poste
- [ ] Rede Subterrânea
- [x] Rede Elétrica
- [ ] Construção

VIGOR DA COPA: Vigorosa

SITUAÇÃO DA VIA: Canteiro Cimentado

FACE Leste

OBSERVAÇÕES GERAIS:

PLANOS
ENGENHARIA

FICHA DE CADASTRAMENTO ARBÓREO

FOTOS:



FICHA DE CADASTRAMENTO ARBÓREO

FICHA: 1687 DATA: 10/06/2021

UTM X 271209 UTM Y 7465719 REGIÃO DE CADASTRAMENTO A-04

ENDEREÇO: Rua Antônio Francisco Lisboa, 162, Bairro - Jd.. Amanda

INFORMAÇÕES DO EXEMPLAR

NOME POPULAR: Nim-indiano

NOME CIENTÍFICO: *Azadirachta indica*

ORIGEM: Exótica

CAP (cm): 38 ALTURA (m):

INFORMAÇÕES GERAIS

SITUAÇÃO FITOSSANITÁRIA GERAL:

- [ ] Fungos/Pragas/Outros
- [ ] Vandalismo
- [ ] Sistema Radicular Exposto
- [ ] Inclinação Acentuada
- [ ] Risco de Queda
- [ ] Poda Drástica

PRESENÇA PRÓXIMA DE:

- [ ] Poste
- [ ] Rede Elétrica
- [ ] Rede Subterrânea
- [ ] Construção

VIGOR DA COPA: Vigorosa

SITUAÇÃO DA VIA: Canteiro Ajardinado

FACE Leste

OBSERVAÇÕES GERAIS:

PLANOS
ENGENHARIA

FICHA DE CADASTRAMENTO ARBÓREO

FOTOS:



FICHA DE CADASTRAMENTO ARBÓREO

FICHA: 1688 DATA: 10/06/2021

UTM X 271204 UTM Y 7465776 REGIÃO DE CADASTRAMENTO A-04

ENDEREÇO: Rua Antônio Francisco Lisboa, 102, Bairro - Jd.. Amanda

INFORMAÇÕES DO EXEMPLAR

NOME POPULAR: Oiti

NOME CIENTÍFICO: *Licania tomentosa*

ORIGEM: Nativa

CAP (cm): ALTURA (m): 2

INFORMAÇÕES GERAIS

SITUAÇÃO FITOSSANITÁRIA GERAL:

- [ ] Fungos/Pragas/Outros
- [ ] Vandalismo
- [ ] Sistema Radicular Exposto
- [ ] Inclinação Acentuada
- [ ] Risco de Queda
- [ ] Poda Drástica

PRESENÇA PRÓXIMA DE:

- [ ] Poste
- [ ] Rede Elétrica
- [ ] Rede Subterrânea
- [ ] Construção

VIGOR DA COPA: Vigorosa

SITUAÇÃO DA VIA: Canteiro Ajardinado

FACE Leste

OBSERVAÇÕES GERAIS:

PLANOS
ENGENHARIA

FICHA DE CADASTRAMENTO ARBÓREO

FOTOS:



PLANOS
ENGENHARIA

FICHA DE CADASTRAMENTO ARBÓREO

FICHA: 1689 DATA: 10/06/2021

UTM X 271212 UTM Y 7465783 REGIÃO DE CADASTRAMENTO A-04

ENDEREÇO: Rua Antônio Francisco Lisboa, 514, Bairro - Jd.. Amanda

INFORMAÇÕES DO EXEMPLAR

NOME POPULAR: Flamboyant-mirim

NOME CIENTÍFICO: *Caesalpinia pulcherrima*

ORIGEM: Exótica

CAP (cm): 22 ALTURA (m): 2

INFORMAÇÕES GERAIS

SITUAÇÃO FITOSSANITÁRIA GERAL:

- ☐ Fungos/Pragas/Outros
- ☐ Vandalismo
- ☐ Sistema Radicular Exposto
- ☐ Inclinação Acentuada
- ☐ Risco de Queda
- ☐ Poda Drástica

PRESENÇA PRÓXIMA DE:

- ☐ Poste
- ☐ Rede Elétrica
- ☐ Rede Subterrânea
- ☐ Construção

VIGOR DA COPA: Vigorosa

SITUAÇÃO DA VIA: Canteiro Cimentado

FACE Oeste

OBSERVAÇÕES GERAIS:

PLANOS
ENGENHARIA

FICHA DE CADASTRAMENTO ARBÓREO

FOTOS:



FICHA DE CADASTRAMENTO ARBÓREO

FICHA: 1690 DATA: 10/06/2021

UTM X 271211 UTM Y 7465797 REGIÃO DE CADASTRAMENTO A-04

ENDEREÇO: Rua Antônio Francisco Lisboa, 534, Bairro - Jd.. Amanda

INFORMAÇÕES DO EXEMPLAR

NOME POPULAR: Aldrago

NOME CIENTÍFICO: *Pterocarpus violaceus*

ORIGEM: Nativa

CAP (cm): 145 ALTURA (m): 7

INFORMAÇÕES GERAIS

SITUAÇÃO FITOSSANITÁRIA GERAL:

- [ ] Fungos/Pragas/Outros
- [ ] Vandalismo
- [ ] Sistema Radicular Exposto
- [ ] Inclinação Acentuada
- [ ] Risco de Queda
- [ ] Poda Drástica

PRESENÇA PRÓXIMA DE:

- [ ] Poste
- [ ] Rede Subterrânea
- [x] Rede Elétrica
- [ ] Construção

VIGOR DA COPA: Vigorosa

SITUAÇÃO DA VIA: Canteiro Cimentado

FACE Oeste

OBSERVAÇÕES GERAIS:

PLANOS
ENGENHARIA

FICHA DE CADASTRAMENTO ARBÓREO

FOTOS:



FICHA DE CADASTRAMENTO ARBÓREO

FICHA: 1691 DATA: 10/06/2021

UTM X 271199 UTM Y 7465829 REGIÃO DE CADASTRAMENTO A-04

ENDEREÇO: Rua Antônio Francisco Lisboa, 52, Bairro - Jd.. Amanda

INFORMAÇÕES DO EXEMPLAR

NOME POPULAR: Sete-copas

NOME CIENTÍFICO: *Terminalia catappa*

ORIGEM: Exótica

CAP (cm): 135 ALTURA (m): 32

INFORMAÇÕES GERAIS

SITUAÇÃO FITOSSANITÁRIA GERAL:

- [ ] Fungos/Pragas/Outros
- [ ] Vandalismo
- [x] Sistema Radicular Exposto
- [ ] Inclinação Acentuada
- [ ] Risco de Queda
- [ ] Poda Drástica

PRESENÇA PRÓXIMA DE:

- [ ] Poste
- [x] Rede Elétrica
- [ ] Rede Subterrânea
- [ ] Construção

VIGOR DA COPA: Vigorosa

SITUAÇÃO DA VIA: Canteiro Ajardinado

FACE Leste

OBSERVAÇÕES GERAIS:

PLANOS
ENGENHARIA

FICHA DE CADASTRAMENTO ARBÓREO

FOTOS:





FICHA DE CADASTRAMENTO ARBÓREO

FICHA: 1692 DATA: 10/06/2021

UTM X 271232 UTM Y 7465882 REGIÃO DE CADASTRAMENTO A-04

ENDEREÇO: Avenida Brasil, 688, Bairro - Jd.. Amanda

INFORMAÇÕES DO EXEMPLAR

NOME POPULAR:

NOME CIENTÍFICO:

ORIGEM:

CAP (cm): ALTURA (m):

INFORMAÇÕES GERAIS

SITUAÇÃO FITOSSANITÁRIA GERAL:

- [ ] Fungos/Pragas/Outros
- [ ] Vandalismo
- [ ] Sistema Radicular Exposto
- [ ] Inclinação Acentuada
- [ ] Risco de Queda
- [ ] Poda Drástica

PRESENÇA PRÓXIMA DE:

- [ ] Poste
- [ ] Rede Elétrica
- [ ] Rede Subterrânea
- [ ] Construção

VIGOR DA COPA:

SITUAÇÃO DA VIA:

FACE Norte

OBSERVAÇÕES GERAIS:

Trecho sem arborização.

PLANOS
ENGENHARIA

FICHA DE CADASTRAMENTO ARBÓREO

FOTOS:

PLANOS
ENGENHARIA

FICHA DE CADASTRAMENTO ARBÓREO

FICHA: 1693 DATA: 10/06/2021

UTM X 271278 UTM Y 7465689 REGIÃO DE CADASTRAMENTO A-04

ENDEREÇO: Avenida Santana, 170, Bairro - Jd.. Amanda

INFORMAÇÕES DO EXEMPLAR

NOME POPULAR: Ligustrum

NOME CIENTÍFICO: *Ligustrum lucidum*

ORIGEM: Exótica

CAP (cm): 207 ALTURA (m): 10

INFORMAÇÕES GERAIS

SITUAÇÃO FITOSSANITÁRIA GERAL:

- [ ] Fungos/Pragas/Outros
- [ ] Vandalismo
- [ ] Sistema Radicular Exposto
- [ ] Inclinação Acentuada
- [ ] Risco de Queda
- [ ] Poda Drástica

PRESENÇA PRÓXIMA DE:

- [ ] Poste
- [x] Rede Elétrica
- [ ] Rede Subterrânea
- [x] Construção

VIGOR DA COPA: Vigorosa

SITUAÇÃO DA VIA: Canteiro Ajardinado

FACE Leste

OBSERVAÇÕES GERAIS:

PLANOS
ENGENHARIA

FICHA DE CADASTRAMENTO ARBÓREO

FOTOS:



PLANOS
ENGENHARIA

FICHA DE CADASTRAMENTO ARBÓREO

FICHA: 1694 DATA: 10/06/2021

UTM X 271263 UTM Y 7465581 REGIÃO DE CADASTRAMENTO A-04

ENDEREÇO: Rua José Patrocínio, 262, Bairro - Jd.. Amanda

INFORMAÇÕES DO EXEMPLAR

NOME POPULAR:

NOME CIENTÍFICO:

ORIGEM:

CAP (cm): ALTURA (m):

INFORMAÇÕES GERAIS

SITUAÇÃO FITOSSANITÁRIA GERAL:

- [ ] Fungos/Pragas/Outros
- [ ] Vandalismo
- [ ] Sistema Radicular Exposto
- [ ] Inclinação Acentuada
- [ ] Risco de Queda
- [ ] Poda Drástica

PRESENÇA PRÓXIMA DE:

- [ ] Poste
- [ ] Rede Elétrica
- [ ] Rede Subterrânea
- [ ] Construção

VIGOR DA COPA:

SITUAÇÃO DA VIA:

FACE Sul

OBSERVAÇÕES GERAIS:

Trecho sem arborização.

PLANOS
ENGENHARIA

FICHA DE CADASTRAMENTO ARBÓREO

FOTOS:

PLANOS
ENGENHARIA

FICHA DE CADASTRAMENTO ARBÓREO

FICHA: 1695 DATA: 10/06/2021

UTM X 271137 UTM Y 7465877 REGIÃO DE CADASTRAMENTO A-04

ENDEREÇO: Avenida Brasil, 634, Bairro - Jd.. Amanda

INFORMAÇÕES DO EXEMPLAR

NOME POPULAR:

NOME CIENTÍFICO:

ORIGEM:

CAP (cm): ALTURA (m):

INFORMAÇÕES GERAIS

SITUAÇÃO FITOSSANITÁRIA GERAL:

- [ ] Fungos/Pragas/Outros
- [ ] Vandalismo
- [ ] Sistema Radicular Exposto
- [ ] Inclinação Acentuada
- [ ] Risco de Queda
- [ ] Poda Drástica

PRESENÇA PRÓXIMA DE:

- [ ] Poste
- [ ] Rede Elétrica
- [ ] Rede Subterrânea
- [ ] Construção

VIGOR DA COPA:

SITUAÇÃO DA VIA:

FACE Norte

OBSERVAÇÕES GERAIS:

Trecho sem arborização.

PLANOS
ENGENHARIA

FICHA DE CADASTRAMENTO ARBÓREO

FOTOS:

FICHA DE CADASTRAMENTO ARBÓREO

FICHA: 1696 DATA: 10/06/2021

UTM X 271110 UTM Y 7466843 REGIÃO DE CADASTRAMENTO A-04

ENDEREÇO: Rua 2, 22, Bairro - Jd.. Amanda

INFORMAÇÕES DO EXEMPLAR

NOME POPULAR: Limão

NOME CIENTÍFICO: *Citrus limon*

ORIGEM: Exótica

CAP (cm): 16 ALTURA (m): 2

INFORMAÇÕES GERAIS

SITUAÇÃO FITOSSANITÁRIA GERAL:

- ☐ Fungos/Pragas/Outros
- ☐ Vandalismo
- ☐ Sistema Radicular Exposto
- ☐ Inclinação Acentuada
- ☐ Risco de Queda
- ☐ Poda Drástica

PRESENÇA PRÓXIMA DE:

- ☐ Poste
- ☐ Rede Elétrica
- ☐ Rede Subterrânea
- ☐ Construção

VIGOR DA COPA: Vigorosa

SITUAÇÃO DA VIA: Canteiro Cimentado

FACE Oeste

OBSERVAÇÕES GERAIS:

PLANOS
ENGENHARIA

FICHA DE CADASTRAMENTO ARBÓREO

FOTOS:



FICHA DE CADASTRAMENTO ARBÓREO

FICHA: 1697 DATA: 10/06/2021

UTM X 271110 UTM Y 7466846 REGIÃO DE CADASTRAMENTO A-04

ENDEREÇO: Rua 2, 22, Bairro - Jd.. Amanda

INFORMAÇÕES DO EXEMPLAR

NOME POPULAR: Espirradeira

NOME CIENTÍFICO: *Nerium oleander*

ORIGEM: Exótica

CAP (cm): 16;16 ALTURA (m): 2

INFORMAÇÕES GERAIS

SITUAÇÃO FITOSSANITÁRIA GERAL:

- ☐ Fungos/Pragas/Outros
- ☐ Vandalismo
- ☐ Sistema Radicular Exposto
- ☐ Inclinação Acentuada
- ☐ Risco de Queda
- ☐ Poda Drástica

PRESENÇA PRÓXIMA DE:

- ☐ Poste
- ☐ Rede Elétrica
- ☐ Rede Subterrânea
- ☐ Construção

VIGOR DA COPA: Vigorosa

SITUAÇÃO DA VIA: Canteiro Cimentado

FACE Oeste

OBSERVAÇÕES GERAIS:

PLANOS
ENGENHARIA

FICHA DE CADASTRAMENTO ARBÓREO

FOTOS:





FICHA DE CADASTRAMENTO ARBÓREO

FICHA: 1698 DATA: 10/06/2021

UTM X 271107 UTM Y 7466863 REGIÃO DE CADASTRAMENTO A-04

ENDEREÇO: Rua 2, 42, Bairro - Jd.. Amanda

INFORMAÇÕES DO EXEMPLAR

NOME POPULAR: Murta

NOME CIENTÍFICO: *Murraya paniculata*

ORIGEM: Exótica

CAP (cm): 16;16;16 ALTURA (m): 3

INFORMAÇÕES GERAIS

SITUAÇÃO FITOSSANITÁRIA GERAL:

- [ ] Fungos/Pragas/Outros
- [ ] Vandalismo
- [ ] Sistema Radicular Exposto
- [ ] Inclinação Acentuada
- [ ] Risco de Queda
- [ ] Poda Drástica

PRESENÇA PRÓXIMA DE:

- [ ] Poste
- [ ] Rede Subterrânea
- [x] Rede Elétrica
- [ ] Construção

VIGOR DA COPA: Vigorosa

SITUAÇÃO DA VIA: Canteiro Ajardinado

FACE Oeste

OBSERVAÇÕES GERAIS:

PLANOS
ENGENHARIA

FICHA DE CADASTRAMENTO ARBÓREO

FOTOS:



FICHA DE CADASTRAMENTO ARBÓREO

FICHA: 1699 DATA: 10/06/2021

UTM X 271100 UTM Y 7466931 REGIÃO DE CADASTRAMENTO A-04

ENDEREÇO: Rua 2, 112, Bairro - Jd.. Amanda

INFORMAÇÕES DO EXEMPLAR

NOME POPULAR: Agave

NOME CIENTÍFICO: *Agave attenuata*

ORIGEM: Exótica

CAP (cm): 31 ALTURA (m): 2

INFORMAÇÕES GERAIS

SITUAÇÃO FITOSSANITÁRIA GERAL:

- [ ] Fungos/Pragas/Outros
- [ ] Vandalismo
- [ ] Sistema Radicular Exposto
- [ ] Inclinação Acentuada
- [ ] Risco de Queda
- [ ] Poda Drástica

PRESENÇA PRÓXIMA DE:

- [ ] Poste
- [x] Rede Elétrica
- [ ] Rede Subterrânea
- [ ] Construção

VIGOR DA COPA: Vigorosa

SITUAÇÃO DA VIA: Canteiro Ajardinado

FACE Oeste

OBSERVAÇÕES GERAIS:

PLANOS
ENGENHARIA

FICHA DE CADASTRAMENTO ARBÓREO

FOTOS:



FICHA DE CADASTRAMENTO ARBÓREO

FICHA: 1700 DATA: 10/06/2021

UTM X 271098 UTM Y 7466958 REGIÃO DE CADASTRAMENTO A-04

ENDEREÇO: Rua 2, 142, Bairro - Jd.. Amanda

INFORMAÇÕES DO EXEMPLAR

NOME POPULAR: Ligustrum

NOME CIENTÍFICO: *Ligustrum lucidum*

ORIGEM: Exótica

CAP (cm): 236 ALTURA (m): 11

INFORMAÇÕES GERAIS

SITUAÇÃO FITOSSANITÁRIA GERAL:

- [ ] Fungos/Pragas/Outros
- [ ] Vandalismo
- [x] Sistema Radicular Exposto
- [ ] Inclinação Acentuada
- [ ] Risco de Queda
- [ ] Poda Drástica

PRESENÇA PRÓXIMA DE:

- [x] Poste
- [x] Rede Elétrica
- [ ] Rede Subterrânea
- [ ] Construção

VIGOR DA COPA: Vigorosa

SITUAÇÃO DA VIA: Canteiro Cimentado

FACE Oeste

OBSERVAÇÕES GERAIS:

PLANOS
ENGENHARIA

FICHA DE CADASTRAMENTO ARBÓREO

FOTOS:





FICHA DE CADASTRAMENTO ARBÓREO

FICHA: 1701 DATA: 10/06/2021

UTM X 271097 UTM Y 7466961 REGIÃO DE CADASTRAMENTO A-04

ENDEREÇO: Rua 2, 142, Bairro - Jd.. Amanda

INFORMAÇÕES DO EXEMPLAR

NOME POPULAR: Oiti

NOME CIENTÍFICO: *Licania tomentosa*

ORIGEM: Nativa

CAP (cm): 38 ALTURA (m): 3

INFORMAÇÕES GERAIS

SITUAÇÃO FITOSSANITÁRIA GERAL:

- [ ] Fungos/Pragas/Outros
- [ ] Vandalismo
- [ ] Sistema Radicular Exposto
- [ ] Inclinação Acentuada
- [ ] Risco de Queda
- [ ] Poda Drástica

PRESENÇA PRÓXIMA DE:

- [ ] Poste
- [ ] Rede Subterrânea
- [x] Rede Elétrica
- [ ] Construção

VIGOR DA COPA: Vigorosa

SITUAÇÃO DA VIA: Canteiro Ajardinado

FACE Oeste

OBSERVAÇÕES GERAIS:

PLANOS
ENGENHARIA

FICHA DE CADASTRAMENTO ARBÓREO

FOTOS:



PLANOS
ENGENHARIA

FICHA DE CADASTRAMENTO ARBÓREO

FICHA: 1703 DATA: 10/06/2021

UTM X 271096 UTM Y 7466970 REGIÃO DE CADASTRAMENTO A-04

ENDEREÇO: Rua 2, 152, Bairro - Jd.. Amanda

INFORMAÇÕES DO EXEMPLAR

NOME POPULAR: Oiti

NOME CIENTÍFICO: *Licania tomentosa*

ORIGEM: Nativa

CAP (cm): 16;16;16 ALTURA (m): 3

INFORMAÇÕES GERAIS

SITUAÇÃO FITOSSANITÁRIA GERAL:

- [ ] Fungos/Pragas/Outros
- [ ] Vandalismo
- [ ] Sistema Radicular Exposto
- [ ] Inclinação Acentuada
- [ ] Risco de Queda
- [ ] Poda Drástica

PRESENÇA PRÓXIMA DE:

- [ ] Poste
- [ ] Rede Subterrânea
- [x] Rede Elétrica
- [ ] Construção

VIGOR DA COPA: Vigorosa

SITUAÇÃO DA VIA: Canteiro Ajardinado

FACE Oeste

OBSERVAÇÕES GERAIS:

PLANOS
ENGENHARIA

FICHA DE CADASTRAMENTO ARBÓREO

FOTOS:



PLANOS
ENGENHARIA

FICHA DE CADASTRAMENTO ARBÓREO

FICHA: 1702 DATA: 10/06/2021

UTM X 271097 UTM Y 7466968 REGIÃO DE CADASTRAMENTO A-04

ENDEREÇO: Rua 2, 152, Bairro - Jd.. Amanda

INFORMAÇÕES DO EXEMPLAR

NOME POPULAR: Ipê-roxo

NOME CIENTÍFICO: *Handroanthus impetiginosus*

ORIGEM: Nativa

CAP (cm): 113 ALTURA (m): 3

INFORMAÇÕES GERAIS

SITUAÇÃO FITOSSANITÁRIA GERAL:

- [ ] Fungos/Pragas/Outros
- [ ] Vandalismo
- [ ] Sistema Radicular Exposto
- [ ] Inclinação Acentuada
- [ ] Risco de Queda
- [ ] Poda Drástica

PRESENÇA PRÓXIMA DE:

- [ ] Poste
- [ ] Rede Subterrânea
- [x] Rede Elétrica
- [ ] Construção

VIGOR DA COPA: Vigorosa

SITUAÇÃO DA VIA: Canteiro Ajardinado

FACE Oeste

OBSERVAÇÕES GERAIS:

PLANOS
ENGENHARIA

FICHA DE CADASTRAMENTO ARBÓREO

FOTOS:



FICHA DE CADASTRAMENTO ARBÓREO

FICHA: 1704 DATA: 10/06/2021

UTM X 271096 UTM Y 7466973 REGIÃO DE CADASTRAMENTO A-04

ENDEREÇO: Rua 2, 152, Bairro - Jd.. Amanda

INFORMAÇÕES DO EXEMPLAR

NOME POPULAR: Oiti

NOME CIENTÍFICO: *Licania tomentosa*

ORIGEM: Nativa

CAP (cm): 16;16 ALTURA (m): 3

INFORMAÇÕES GERAIS

SITUAÇÃO FITOSSANITÁRIA GERAL:

- [ ] Fungos/Pragas/Outros
- [ ] Vandalismo
- [ ] Sistema Radicular Exposto
- [ ] Inclinação Acentuada
- [ ] Risco de Queda
- [ ] Poda Drástica

PRESENÇA PRÓXIMA DE:

- [ ] Poste
- [ ] Rede Subterrânea
- [x] Rede Elétrica
- [ ] Construção

VIGOR DA COPA: Vigorosa

SITUAÇÃO DA VIA: Canteiro Ajardinado

FACE Oeste

OBSERVAÇÕES GERAIS:

PLANOS
ENGENHARIA

FICHA DE CADASTRAMENTO ARBÓREO

FOTOS:



PLANOS
ENGENHARIA

FICHA DE CADASTRAMENTO ARBÓREO

FICHA: 1705 DATA: 10/06/2021

UTM X 271096 UTM Y 7466984 REGIÃO DE CADASTRAMENTO A-04

ENDEREÇO: Rua 2, 162, Bairro - Jd.. Amanda

INFORMAÇÕES DO EXEMPLAR

NOME POPULAR: Oiti

NOME CIENTÍFICO: *Licania tomentosa*

ORIGEM: Nativa

CAP (cm): 57;57;57 ALTURA (m): 7

INFORMAÇÕES GERAIS

SITUAÇÃO FITOSSANITÁRIA GERAL:

- [ ] Fungos/Pragas/Outros
- [ ] Vandalismo
- [ ] Sistema Radicular Exposto
- [ ] Inclinação Acentuada
- [ ] Risco de Queda
- [ ] Poda Drástica

PRESENÇA PRÓXIMA DE:

- [x] Poste
- [x] Rede Elétrica
- [ ] Rede Subterrânea
- [ ] Construção

VIGOR DA COPA: Vigorosa

SITUAÇÃO DA VIA: Canteiro Ajardinado

FACE Oeste

OBSERVAÇÕES GERAIS:

PLANOS
ENGENHARIA

FICHA DE CADASTRAMENTO ARBÓREO

FOTOS:



PLANOS
ENGENHARIA

FICHA DE CADASTRAMENTO ARBÓREO

FICHA: 1706 DATA: 10/06/2021

UTM X 271095 UTM Y 7466989 REGIÃO DE CADASTRAMENTO A-04

ENDEREÇO: Rua 2, 162, Bairro - Jd.. Amanda

INFORMAÇÕES DO EXEMPLAR

NOME POPULAR: Oiti

NOME CIENTÍFICO: *Licania tomentosa*

ORIGEM: Nativa

CAP (cm): 69;31 ALTURA (m): 6

INFORMAÇÕES GERAIS

SITUAÇÃO FITOSSANITÁRIA GERAL:

- [ ] Fungos/Pragas/Outros
- [ ] Vandalismo
- [ ] Sistema Radicular Exposto
- [ ] Inclinação Acentuada
- [ ] Risco de Queda
- [ ] Poda Drástica

PRESENÇA PRÓXIMA DE:

- [x] Poste
- [x] Rede Elétrica
- [ ] Rede Subterrânea
- [ ] Construção

VIGOR DA COPA: Vigorosa

SITUAÇÃO DA VIA: Canteiro Cimentado

FACE Oeste

OBSERVAÇÕES GERAIS:

PLANOS
ENGENHARIA

FICHA DE CADASTRAMENTO ARBÓREO

FOTOS:



FICHA DE CADASTRAMENTO ARBÓREO

FICHA: 1707 DATA: 10/06/2021

UTM X 271093 UTM Y 7466999 REGIÃO DE CADASTRAMENTO A-04

ENDEREÇO: Rua 2, 182, Bairro - Jd.. Amanda

INFORMAÇÕES DO EXEMPLAR

NOME POPULAR: Sibipiruna

NOME CIENTÍFICO: *Cenostigma pluviosum*

ORIGEM: Nativa

CAP (cm): 69;32 ALTURA (m): 10

INFORMAÇÕES GERAIS

SITUAÇÃO FITOSSANITÁRIA GERAL:

- [ ] Fungos/Pragas/Outros
- [ ] Vandalismo
- [ ] Sistema Radicular Exposto
- [ ] Inclinação Acentuada
- [ ] Risco de Queda
- [ ] Poda Drástica

PRESENÇA PRÓXIMA DE:

- [ ] Poste
- [ ] Rede Subterrânea
- [x] Rede Elétrica
- [ ] Construção

VIGOR DA COPA: Vigorosa

SITUAÇÃO DA VIA: Canteiro Cimentado

FACE Oeste

OBSERVAÇÕES GERAIS:

PLANOS
ENGENHARIA

FICHA DE CADASTRAMENTO ARBÓREO

FOTOS:



PLANOS
ENGENHARIA

FICHA DE CADASTRAMENTO ARBÓREO

FICHA: 1708 DATA: 10/06/2021

UTM X 271092 UTM Y 7467014 REGIÃO DE CADASTRAMENTO A-04

ENDEREÇO: Rua 2, 192, Bairro - Jd.. Amanda

INFORMAÇÕES DO EXEMPLAR

NOME POPULAR: Sete-copas

NOME CIENTÍFICO: *Terminalia catappa*

ORIGEM: Exótica

CAP (cm): 188 ALTURA (m): 12

INFORMAÇÕES GERAIS

SITUAÇÃO FITOSSANITÁRIA GERAL:

- [ ] Fungos/Pragas/Outros
- [ ] Vandalismo
- [ ] Sistema Radicular Exposto
- [ ] Inclinação Acentuada
- [ ] Risco de Queda
- [ ] Poda Drástica

PRESENÇA PRÓXIMA DE:

- [x] Poste
- [x] Rede Elétrica
- [ ] Rede Subterrânea
- [ ] Construção

VIGOR DA COPA: Vigorosa

SITUAÇÃO DA VIA: Canteiro Ajardinado

FACE Oeste

OBSERVAÇÕES GERAIS:

PLANOS
ENGENHARIA

FICHA DE CADASTRAMENTO ARBÓREO

FOTOS:





FICHA DE CADASTRAMENTO ARBÓREO

FICHA: 1709 DATA: 10/06/2021

UTM X 271089 UTM Y 7467049 REGIÃO DE CADASTRAMENTO A-04

ENDEREÇO: Rua 2, 232, Bairro - Jd.. Amanda

INFORMAÇÕES DO EXEMPLAR

NOME POPULAR: Figueira-benjamim

NOME CIENTÍFICO: *Ficus benjamina*

ORIGEM: Exótica

CAP (cm): 41;41;16;16;16 ALTURA (m): 12

INFORMAÇÕES GERAIS

SITUAÇÃO FITOSSANITÁRIA GERAL:

- [ ] Fungos/Pragas/Outros
- [ ] Vandalismo
- [ ] Sistema Radicular Exposto
- [ ] Inclinação Acentuada
- [ ] Risco de Queda
- [ ] Poda Drástica

PRESENÇA PRÓXIMA DE:

- [ ] Poste
- [ ] Rede Subterrânea
- [x] Rede Elétrica
- [ ] Construção

VIGOR DA COPA: Vigorosa

SITUAÇÃO DA VIA: Canteiro Ajardinado

FACE Oeste

OBSERVAÇÕES GERAIS:

PLANOS
ENGENHARIA

FICHA DE CADASTRAMENTO ARBÓREO

FOTOS:



PLANOS
ENGENHARIA

FICHA DE CADASTRAMENTO ARBÓREO

FICHA: 1710 DATA: 10/06/2021

UTM X 271089 UTM Y 7467059 REGIÃO DE CADASTRAMENTO A-04

ENDEREÇO: Rua 2, 242, Bairro - Jd.. Amanda

INFORMAÇÕES DO EXEMPLAR

NOME POPULAR: Mangueira

NOME CIENTÍFICO: *Mangifera indica*

ORIGEM: Exótica

CAP (cm): 69;69 ALTURA (m): 7

INFORMAÇÕES GERAIS

SITUAÇÃO FITOSSANITÁRIA GERAL:

- [ ] Fungos/Pragas/Outros
- [ ] Vandalismo
- [ ] Sistema Radicular Exposto
- [ ] Inclinação Acentuada
- [ ] Risco de Queda
- [ ] Poda Drástica

PRESENÇA PRÓXIMA DE:

- [x] Poste
- [x] Rede Elétrica
- [ ] Rede Subterrânea
- [ ] Construção

VIGOR DA COPA: Vigorosa

SITUAÇÃO DA VIA: Canteiro Cimentado

FACE Oeste

OBSERVAÇÕES GERAIS:

PLANOS
ENGENHARIA

FICHA DE CADASTRAMENTO ARBÓREO

FOTOS:





FICHA DE CADASTRAMENTO ARBÓREO

FICHA: 1711 DATA: 10/06/2021

UTM X 271086 UTM Y 7467075 REGIÃO DE CADASTRAMENTO A-04

ENDEREÇO: Rua 2, 262, Bairro - Jd.. Amanda

INFORMAÇÕES DO EXEMPLAR

NOME POPULAR: Mangueira

NOME CIENTÍFICO: *Mangifera indica*

ORIGEM: Exótica

CAP (cm): 69;69 ALTURA (m): 6

INFORMAÇÕES GERAIS

SITUAÇÃO FITOSSANITÁRIA GERAL:

- [ ] Fungos/Pragas/Outros
- [ ] Vandalismo
- [ ] Sistema Radicular Exposto
- [ ] Inclinação Acentuada
- [ ] Risco de Queda
- [ ] Poda Drástica

PRESENÇA PRÓXIMA DE:

- [ ] Poste
- [ ] Rede Subterrânea
- [x] Rede Elétrica
- [ ] Construção

VIGOR DA COPA: Vigorosa

SITUAÇÃO DA VIA: Canteiro Cimentado

FACE Oeste

OBSERVAÇÕES GERAIS:

PLANOS
ENGENHARIA

FICHA DE CADASTRAMENTO ARBÓREO

FOTOS:



PLANOS
ENGENHARIA

FICHA DE CADASTRAMENTO ARBÓREO

FICHA: 1712 DATA: 10/06/2021

UTM X 271080 UTM Y 7467135 REGIÃO DE CADASTRAMENTO A-04

ENDEREÇO: Rua 2, 12, Bairro - Jd.. Amanda

INFORMAÇÕES DO EXEMPLAR

NOME POPULAR: Quaresmeira

NOME CIENTÍFICO: *Pleroma granulosum*

ORIGEM: Nativa

CAP (cm): 41 ALTURA (m): 4

INFORMAÇÕES GERAIS

SITUAÇÃO FITOSSANITÁRIA GERAL:

- [ ] Fungos/Pragas/Outros
- [ ] Vandalismo
- [ ] Sistema Radicular Exposto
- [ ] Inclinação Acentuada
- [ ] Risco de Queda
- [ ] Poda Drástica

PRESENÇA PRÓXIMA DE:

- [ ] Poste
- [x] Rede Elétrica
- [ ] Rede Subterrânea
- [ ] Construção

VIGOR DA COPA: Vigorosa

SITUAÇÃO DA VIA: Canteiro Cimentado

FACE Oeste

OBSERVAÇÕES GERAIS:

PLANOS
ENGENHARIA

FICHA DE CADASTRAMENTO ARBÓREO

FOTOS:



FICHA DE CADASTRAMENTO ARBÓREO

FICHA: 1713 DATA: 10/06/2021

UTM X 271079 UTM Y 7467152 REGIÃO DE CADASTRAMENTO A-04

ENDEREÇO: Rua 2, 32, Bairro - Jd.. Amanda

INFORMAÇÕES DO EXEMPLAR

NOME POPULAR: Ipê-amarelo

NOME CIENTÍFICO: *Handroanthus chrysotrichus*

ORIGEM: Nativa

CAP (cm): 28 ALTURA (m): 4

INFORMAÇÕES GERAIS

SITUAÇÃO FITOSSANITÁRIA GERAL:

- [ ] Fungos/Pragas/Outros
- [ ] Vandalismo
- [ ] Sistema Radicular Exposto
- [ ] Inclinação Acentuada
- [ ] Risco de Queda
- [ ] Poda Drástica

PRESENÇA PRÓXIMA DE:

- [ ] Poste
- [ ] Rede Subterrânea
- [x] Rede Elétrica
- [ ] Construção

VIGOR DA COPA: Vigorosa

SITUAÇÃO DA VIA: Canteiro Ajardinado

FACE Oeste

OBSERVAÇÕES GERAIS:

PLANOS
ENGENHARIA

FICHA DE CADASTRAMENTO ARBÓREO

FOTOS:



FICHA DE CADASTRAMENTO ARBÓREO

FICHA: 1714 DATA: 10/06/2021

UTM X 271078 UTM Y 7467158 REGIÃO DE CADASTRAMENTO A-04

ENDEREÇO: Rua 2, 32, Bairro - Jd.. Amanda

INFORMAÇÕES DO EXEMPLAR

NOME POPULAR: Quaresmeira

NOME CIENTÍFICO: *Pleroma granulosum*

ORIGEM: Nativa

CAP (cm): 28 ALTURA (m): 4

INFORMAÇÕES GERAIS

SITUAÇÃO FITOSSANITÁRIA GERAL:

- [ ] Fungos/Pragas/Outros
- [ ] Vandalismo
- [ ] Sistema Radicular Exposto
- [ ] Inclinação Acentuada
- [ ] Risco de Queda
- [ ] Poda Drástica

PRESENÇA PRÓXIMA DE:

- [ ] Poste
- [ ] Rede Subterrânea
- [x] Rede Elétrica
- [ ] Construção

VIGOR DA COPA: Vigorosa

SITUAÇÃO DA VIA: Canteiro Ajardinado

FACE Oeste

OBSERVAÇÕES GERAIS:

PLANOS
ENGENHARIA

FICHA DE CADASTRAMENTO ARBÓREO

FOTOS:



FICHA DE CADASTRAMENTO ARBÓREO

FICHA: 1715 DATA: 10/06/2021

UTM X 271077 UTM Y 7467161 REGIÃO DE CADASTRAMENTO A-04

ENDEREÇO: Rua 2, 32, Bairro - Jd.. Amanda

INFORMAÇÕES DO EXEMPLAR

NOME POPULAR: Espirradeira

NOME CIENTÍFICO: *Nerium oleander*

ORIGEM: Exótica

CAP (cm): ALTURA (m): 3

INFORMAÇÕES GERAIS

SITUAÇÃO FITOSSANITÁRIA GERAL:

- [ ] Fungos/Pragas/Outros
- [ ] Vandalismo
- [ ] Sistema Radicular Exposto
- [ ] Inclinação Acentuada
- [ ] Risco de Queda
- [ ] Poda Drástica

PRESENÇA PRÓXIMA DE:

- [ ] Poste
- [ ] Rede Subterrânea
- [x] Rede Elétrica
- [ ] Construção

VIGOR DA COPA: Vigorosa

SITUAÇÃO DA VIA: Canteiro Ajardinado

FACE Oeste

OBSERVAÇÕES GERAIS:

PLANOS
ENGENHARIA

FICHA DE CADASTRAMENTO ARBÓREO

FOTOS:



PLANOS
ENGENHARIA

FICHA DE CADASTRAMENTO ARBÓREO

FICHA: 1716 DATA: 10/06/2021

UTM X 271077 UTM Y 7467171 REGIÃO DE CADASTRAMENTO A-04

ENDEREÇO: Rua 2, 52, Bairro - Jd.. Amanda

INFORMAÇÕES DO EXEMPLAR

NOME POPULAR: Quaresmeira

NOME CIENTÍFICO: *Pleroma granulosum*

ORIGEM: Nativa

CAP (cm): 16;16;16 ALTURA (m): 2

INFORMAÇÕES GERAIS

SITUAÇÃO FITOSSANITÁRIA GERAL:

- [ ] Fungos/Pragas/Outros
- [ ] Vandalismo
- [ ] Sistema Radicular Exposto
- [ ] Inclinação Acentuada
- [ ] Risco de Queda
- [ ] Poda Drástica

PRESENÇA PRÓXIMA DE:

- [ ] Poste
- [ ] Rede Subterrânea
- [x] Rede Elétrica
- [ ] Construção

VIGOR DA COPA: Vigorosa

SITUAÇÃO DA VIA: Canteiro Ajardinado

FACE Oeste

OBSERVAÇÕES GERAIS:

PLANOS
ENGENHARIA

FICHA DE CADASTRAMENTO ARBÓREO

FOTOS:



FICHA DE CADASTRAMENTO ARBÓREO

FICHA: 1717 DATA: 10/06/2021

UTM X 271076 UTM Y 7467176 REGIÃO DE CADASTRAMENTO A-04

ENDEREÇO: Rua 2, 52, Bairro - Jd.. Amanda

INFORMAÇÕES DO EXEMPLAR

NOME POPULAR: Figueira-benjamim

NOME CIENTÍFICO: *Ficus benjamina*

ORIGEM: Exótica

CAP (cm): 41;41;41;41;41 ALTURA (m): 4

INFORMAÇÕES GERAIS

SITUAÇÃO FITOSSANITÁRIA GERAL:

- [ ] Fungos/Pragas/Outros
- [ ] Vandalismo
- [ ] Sistema Radicular Exposto
- [ ] Inclinação Acentuada
- [ ] Risco de Queda
- [ ] Poda Drástica

PRESENÇA PRÓXIMA DE:

- [ ] Poste
- [ ] Rede Subterrânea
- [x] Rede Elétrica
- [ ] Construção

VIGOR DA COPA: Vigorosa

SITUAÇÃO DA VIA: Canteiro Ajardinado

FACE Oeste

OBSERVAÇÕES GERAIS:

PLANOS
ENGENHARIA

FICHA DE CADASTRAMENTO ARBÓREO

FOTOS:



FICHA DE CADASTRAMENTO ARBÓREO

FICHA: 1718 DATA: 10/06/2021

UTM X 271072 UTM Y 7467234 REGIÃO DE CADASTRAMENTO A-04

ENDEREÇO: Rua 2, 112, Bairro - Jd.. Amanda

INFORMAÇÕES DO EXEMPLAR

NOME POPULAR: Figueira-benjamim

NOME CIENTÍFICO: *Ficus benjamina*

ORIGEM: Exótica

CAP (cm): 135 ALTURA (m): 4

INFORMAÇÕES GERAIS

SITUAÇÃO FITOSSANITÁRIA GERAL:

- [ ] Fungos/Pragas/Outros
- [ ] Vandalismo
- [ ] Sistema Radicular Exposto
- [ ] Inclinação Acentuada
- [ ] Risco de Queda
- [x] Poda Drástica

PRESENÇA PRÓXIMA DE:

- [ ] Poste
- [x] Rede Elétrica
- [ ] Rede Subterrânea
- [ ] Construção

VIGOR DA COPA: Vigorosa

SITUAÇÃO DA VIA: Canteiro Cimentado

FACE Oeste

OBSERVAÇÕES GERAIS:

PLANOS
ENGENHARIA

FICHA DE CADASTRAMENTO ARBÓREO

FOTOS:





FICHA DE CADASTRAMENTO ARBÓREO

FICHA: 1719 DATA: 10/06/2021

UTM X 271071 UTM Y 7467240 REGIÃO DE CADASTRAMENTO A-04

ENDEREÇO: Rua 2, 122, Bairro - Jd.. Amanda

INFORMAÇÕES DO EXEMPLAR

NOME POPULAR: Murta

NOME CIENTÍFICO: *Murraya paniculata*

ORIGEM: Exótica

CAP (cm): ALTURA (m): 2

INFORMAÇÕES GERAIS

SITUAÇÃO FITOSSANITÁRIA GERAL:

- [ ] Fungos/Pragas/Outros
- [ ] Vandalismo
- [ ] Sistema Radicular Exposto
- [ ] Inclinação Acentuada
- [ ] Risco de Queda
- [x] Poda Drástica

PRESENÇA PRÓXIMA DE:

- [ ] Poste
- [x] Rede Elétrica
- [ ] Rede Subterrânea
- [ ] Construção

VIGOR DA COPA: Vigorosa

SITUAÇÃO DA VIA: Canteiro Ajardinado

FACE Oeste

OBSERVAÇÕES GERAIS:

PLANOS
ENGENHARIA

FICHA DE CADASTRAMENTO ARBÓREO

FOTOS:



PLANOS
ENGENHARIA

FICHA DE CADASTRAMENTO ARBÓREO

FICHA: 1720 DATA: 10/06/2021

UTM X 271065 UTM Y 7467296 REGIÃO DE CADASTRAMENTO A-04

ENDEREÇO: Rua 2, 172, Bairro - Jd.. Amanda

INFORMAÇÕES DO EXEMPLAR

NOME POPULAR: Oiti

NOME CIENTÍFICO: *Licania tomentosa*

ORIGEM: Nativa

CAP (cm): 41;41 ALTURA (m): 6

INFORMAÇÕES GERAIS

SITUAÇÃO FITOSSANITÁRIA GERAL:

- [ ] Fungos/Pragas/Outros
- [ ] Vandalismo
- [ ] Sistema Radicular Exposto
- [ ] Inclinação Acentuada
- [ ] Risco de Queda
- [x] Poda Drástica

PRESENÇA PRÓXIMA DE:

- [x] Poste
- [x] Rede Elétrica
- [ ] Rede Subterrânea
- [ ] Construção

VIGOR DA COPA: Vigorosa

SITUAÇÃO DA VIA: Canteiro Cimentado

FACE Oeste

OBSERVAÇÕES GERAIS:

PLANOS
ENGENHARIA

FICHA DE CADASTRAMENTO ARBÓREO

FOTOS:



FICHA DE CADASTRAMENTO ARBÓREO

FICHA: 1721 DATA: 10/06/2021

UTM X 271065 UTM Y 7467303 REGIÃO DE CADASTRAMENTO A-04

ENDEREÇO: Rua 2, 182, Bairro - Jd.. Amanda

INFORMAÇÕES DO EXEMPLAR

NOME POPULAR: Limão

NOME CIENTÍFICO: *Citrus limon*

ORIGEM: Exótica

CAP (cm): 31 ALTURA (m): 4

INFORMAÇÕES GERAIS

SITUAÇÃO FITOSSANITÁRIA GERAL:

- [ ] Fungos/Pragas/Outros
- [ ] Vandalismo
- [ ] Sistema Radicular Exposto
- [ ] Inclinação Acentuada
- [ ] Risco de Queda
- [x] Poda Drástica

PRESENÇA PRÓXIMA DE:

- [ ] Poste
- [x] Rede Elétrica
- [ ] Rede Subterrânea
- [ ] Construção

VIGOR DA COPA: Vigorosa

SITUAÇÃO DA VIA: Canteiro Cimentado

FACE Oeste

OBSERVAÇÕES GERAIS:

PLANOS
ENGENHARIA

FICHA DE CADASTRAMENTO ARBÓREO

FOTOS:



FICHA DE CADASTRAMENTO ARBÓREO

FICHA: 1722 DATA: 10/06/2021

UTM X 271063 UTM Y 7467315 REGIÃO DE CADASTRAMENTO A-04

ENDEREÇO: Rua 2, 192, Bairro - Jd.. Amanda

INFORMAÇÕES DO EXEMPLAR

NOME POPULAR: Ipê-branco

NOME CIENTÍFICO: *Tabebuia roseoalba*

ORIGEM: Nativa

CAP (cm): 16;16;16 ALTURA (m): 2

INFORMAÇÕES GERAIS

SITUAÇÃO FITOSSANITÁRIA GERAL:

- [ ] Fungos/Pragas/Outros
- [ ] Vandalismo
- [ ] Sistema Radicular Exposto
- [ ] Inclinação Acentuada
- [ ] Risco de Queda
- [ ] Poda Drástica

PRESENÇA PRÓXIMA DE:

- [x] Poste
- [x] Rede Elétrica
- [ ] Rede Subterrânea
- [ ] Construção

VIGOR DA COPA: Vigorosa

SITUAÇÃO DA VIA: Canteiro Cimentado

FACE Oeste

OBSERVAÇÕES GERAIS:

PLANOS
ENGENHARIA

FICHA DE CADASTRAMENTO ARBÓREO

FOTOS:



FICHA DE CADASTRAMENTO ARBÓREO

FICHA: 1723 DATA: 10/06/2021

UTM X 271063 UTM Y 7467330 REGIÃO DE CADASTRAMENTO A-04

ENDEREÇO: Rua 2, 212, Bairro - Jd.. Amanda

INFORMAÇÕES DO EXEMPLAR

NOME POPULAR: Ipê-branco

NOME CIENTÍFICO: *Tabebuia roseoalba*

ORIGEM: Nativa

CAP (cm): 63 ALTURA (m): 7

INFORMAÇÕES GERAIS

SITUAÇÃO FITOSSANITÁRIA GERAL:

- [ ] Fungos/Pragas/Outros
- [ ] Vandalismo
- [ ] Sistema Radicular Exposto
- [ ] Inclinação Acentuada
- [ ] Risco de Queda
- [ ] Poda Drástica

PRESENÇA PRÓXIMA DE:

- [x] Poste
- [x] Rede Elétrica
- [ ] Rede Subterrânea
- [ ] Construção

VIGOR DA COPA: Vigorosa

SITUAÇÃO DA VIA: Canteiro Cimentado

FACE Oeste

OBSERVAÇÕES GERAIS:

PLANOS
ENGENHARIA

FICHA DE CADASTRAMENTO ARBÓREO

FOTOS:



FICHA DE CADASTRAMENTO ARBÓREO

FICHA: 1724 DATA: 10/06/2021

UTM X 271061 UTM Y 7467348 REGIÃO DE CADASTRAMENTO A-04

ENDEREÇO: Rua 2, 222, Bairro - Jd.. Amanda

INFORMAÇÕES DO EXEMPLAR

NOME POPULAR: Murta

NOME CIENTÍFICO: *Murraya paniculata*

ORIGEM: Exótica

CAP (cm): 22;22;22;22;22;22 ALTURA (m): 3

INFORMAÇÕES GERAIS

SITUAÇÃO FITOSSANITÁRIA GERAL:

- [ ] Fungos/Pragas/Outros
- [ ] Vandalismo
- [ ] Sistema Radicular Exposto
- [ ] Inclinação Acentuada
- [ ] Risco de Queda
- [ ] Poda Drástica

PRESENÇA PRÓXIMA DE:

- [ ] Poste
- [ ] Rede Subterrânea
- [x] Rede Elétrica
- [ ] Construção

VIGOR DA COPA: Vigorosa

SITUAÇÃO DA VIA: Canteiro Cimentado

FACE Oeste

OBSERVAÇÕES GERAIS:

PLANOS
ENGENHARIA

FICHA DE CADASTRAMENTO ARBÓREO

FOTOS:



PLANOS
ENGENHARIA

FICHA DE CADASTRAMENTO ARBÓREO

FICHA: 1725 DATA: 10/06/2021

UTM X 271059 UTM Y 7467366 REGIÃO DE CADASTRAMENTO A-04

ENDEREÇO: Rua 2, 242, Bairro - Jd.. Amanda

INFORMAÇÕES DO EXEMPLAR

NOME POPULAR: Murta

NOME CIENTÍFICO: *Murraya paniculata*

ORIGEM: Exótica

CAP (cm): 16;16;16;16;16;16;16;16 ALTURA (m): 3

INFORMAÇÕES GERAIS

SITUAÇÃO FITOSSANITÁRIA GERAL:

- [ ] Fungos/Pragas/Outros
- [ ] Vandalismo
- [ ] Sistema Radicular Exposto
- [ ] Inclinação Acentuada
- [ ] Risco de Queda
- [ ] Poda Drástica

PRESENÇA PRÓXIMA DE:

- [ ] Poste
- [ ] Rede Subterrânea
- [x] Rede Elétrica
- [ ] Construção

VIGOR DA COPA: Vigorosa

SITUAÇÃO DA VIA: Canteiro Cimentado

FACE Oeste

OBSERVAÇÕES GERAIS:

PLANOS
ENGENHARIA

FICHA DE CADASTRAMENTO ARBÓREO

FOTOS:



FICHA DE CADASTRAMENTO ARBÓREO

FICHA: 1726 DATA: 10/06/2021

UTM X 271082 UTM Y 7467390 REGIÃO DE CADASTRAMENTO A-04

ENDEREÇO: Rua Cruz de Souza, 264, Bairro - Jd.. Amanda

INFORMAÇÕES DO EXEMPLAR

NOME POPULAR:

NOME CIENTÍFICO:

ORIGEM:

CAP (cm): ALTURA (m):

INFORMAÇÕES GERAIS

SITUAÇÃO FITOSSANITÁRIA GERAL:

- [ ] Fungos/Pragas/Outros
- [ ] Vandalismo
- [ ] Sistema Radicular Exposto
- [ ] Inclinação Acentuada
- [ ] Risco de Queda
- [ ] Poda Drástica

PRESENÇA PRÓXIMA DE:

- [ ] Poste
- [ ] Rede Elétrica
- [ ] Rede Subterrânea
- [ ] Construção

VIGOR DA COPA:

SITUAÇÃO DA VIA:

FACE Norte

OBSERVAÇÕES GERAIS:

Trecho sem arborização.

PLANOS
ENGENHARIA

FICHA DE CADASTRAMENTO ARBÓREO

FOTOS:

FICHA DE CADASTRAMENTO ARBÓREO

FICHA: 1727 DATA: 10/06/2021

UTM X 271118 UTM Y 7467366 REGIÃO DE CADASTRAMENTO A-04

ENDEREÇO: Avenida Santana, 350, Bairro - Jd.. Amanda

INFORMAÇÕES DO EXEMPLAR

NOME POPULAR: Oiti

NOME CIENTÍFICO: *Licania tomentosa*

ORIGEM: Nativa

CAP (cm): 22;22 ALTURA (m): 3

INFORMAÇÕES GERAIS

SITUAÇÃO FITOSSANITÁRIA GERAL:

- [ ] Fungos/Pragas/Outros
- [ ] Vandalismo
- [ ] Sistema Radicular Exposto
- [ ] Inclinação Acentuada
- [ ] Risco de Queda
- [ ] Poda Drástica

PRESENÇA PRÓXIMA DE:

- [ ] Poste
- [ ] Rede Subterrânea
- [x] Rede Elétrica
- [ ] Construção

VIGOR DA COPA: Vigorosa

SITUAÇÃO DA VIA: Canteiro Ajardinado

FACE Leste

OBSERVAÇÕES GERAIS:

PLANOS
ENGENHARIA

FICHA DE CADASTRAMENTO ARBÓREO

FOTOS:



PLANOS ENGENHARIA

FICHA DE CADASTRAMENTO ARBÓREO

FICHA: 1728 DATA: 10/06/2021

UTM X 271117 UTM Y 7467351 REGIÃO DE CADASTRAMENTO A-04

ENDEREÇO: Avenida Santana, 360, Bairro - Jd.. Amanda

INFORMAÇÕES DO EXEMPLAR

NOME POPULAR: Ipê-roxo

NOME CIENTÍFICO: *Handroanthus impetiginosus*

ORIGEM: Nativa

CAP (cm): 72 ALTURA (m): 4

INFORMAÇÕES GERAIS

SITUAÇÃO FITOSSANITÁRIA GERAL:

- [ ] Fungos/Pragas/Outros
- [ ] Vandalismo
- [ ] Sistema Radicular Exposto
- [ ] Inclinação Acentuada
- [ ] Risco de Queda
- [ ] Poda Drástica

PRESENÇA PRÓXIMA DE:

- [ ] Poste
- [ ] Rede Subterrânea
- [x] Rede Elétrica
- [ ] Construção

VIGOR DA COPA: Vigorosa

SITUAÇÃO DA VIA: Canteiro Cimentado

FACE Leste

OBSERVAÇÕES GERAIS:

PLANOS
ENGENHARIA

FICHA DE CADASTRAMENTO ARBÓREO

FOTOS:



FICHA DE CADASTRAMENTO ARBÓREO

FICHA: 1729 DATA: 10/06/2021

UTM X 271116 UTM Y 7467306 REGIÃO DE CADASTRAMENTO A-04

ENDEREÇO: Avenida Santana, 403, Bairro - Jd.. Amanda

INFORMAÇÕES DO EXEMPLAR

NOME POPULAR: Figueira-benjamim

NOME CIENTÍFICO: *Ficus benjamina*

ORIGEM: Exótica

CAP (cm): 126;79;63;60 ALTURA (m): 13

INFORMAÇÕES GERAIS

SITUAÇÃO FITOSSANITÁRIA GERAL:

- [ ] Fungos/Pragas/Outros
- [ ] Vandalismo
- [x] Sistema Radicular Exposto
- [ ] Inclinação Acentuada
- [ ] Risco de Queda
- [ ] Poda Drástica

PRESENÇA PRÓXIMA DE:

- [x] Poste
- [x] Rede Elétrica
- [ ] Rede Subterrânea
- [ ] Construção

VIGOR DA COPA: Vigorosa

SITUAÇÃO DA VIA: Canteiro Cimentado

FACE Leste

OBSERVAÇÕES GERAIS:

PLANOS
ENGENHARIA

FICHA DE CADASTRAMENTO ARBÓREO

FOTOS:







FICHA DE CADASTRAMENTO ARBÓREO

FICHA: 1730 DATA: 10/06/2021

UTM X 271127 UTM Y 7467199 REGIÃO DE CADASTRAMENTO A-04

ENDEREÇO: Rua Euclides da Cunha, 510, Bairro - Jd.. Amanda

INFORMAÇÕES DO EXEMPLAR

NOME POPULAR: Sibipiruna

NOME CIENTÍFICO: *Cenostigma pluviosum*

ORIGEM: Nativa

CAP (cm): 132;63;85 ALTURA (m): 10

INFORMAÇÕES GERAIS

SITUAÇÃO FITOSSANITÁRIA GERAL:

- [ ] Fungos/Pragas/Outros
- [ ] Vandalismo
- [ ] Sistema Radicular Exposto
- [ ] Inclinação Acentuada
- [ ] Risco de Queda
- [ ] Poda Drástica

PRESENÇA PRÓXIMA DE:

- [ ] Poste
- [ ] Rede Subterrânea
- [x] Rede Elétrica
- [ ] Construção

VIGOR DA COPA: Vigorosa

SITUAÇÃO DA VIA: Canteiro Cimentado

FACE Leste

OBSERVAÇÕES GERAIS:

PLANOS
ENGENHARIA

FICHA DE CADASTRAMENTO ARBÓREO

FOTOS:





PLANOS
ENGENHARIA

FICHA DE CADASTRAMENTO ARBÓREO

FICHA: 1731 DATA: 10/06/2021

UTM X 271107 UTM Y 7467132 REGIÃO DE CADASTRAMENTO A-04

ENDEREÇO: Rua Euclides da Cunha, 12, Bairro - Jd.. Amanda

INFORMAÇÕES DO EXEMPLAR

NOME POPULAR: Aroeira-salsa

NOME CIENTÍFICO: *Schinus molle*

ORIGEM: Nativa

CAP (cm): 63;57;57 ALTURA (m): 4

INFORMAÇÕES GERAIS

SITUAÇÃO FITOSSANITÁRIA GERAL:

- [ ] Fungos/Pragas/Outros
- [ ] Vandalismo
- [ ] Sistema Radicular Exposto
- [ ] Inclinação Acentuada
- [ ] Risco de Queda
- [ ] Poda Drástica

PRESENÇA PRÓXIMA DE:

- [ ] Poste
- [ ] Rede Subterrânea
- [x] Rede Elétrica
- [ ] Construção

VIGOR DA COPA: Vigorosa

SITUAÇÃO DA VIA: Canteiro Cimentado

FACE Sul

OBSERVAÇÕES GERAIS:

PLANOS
ENGENHARIA

FICHA DE CADASTRAMENTO ARBÓREO

FOTOS:





PLANOS
ENGENHARIA

FICHA DE CADASTRAMENTO ARBÓREO

FICHA: 1732 DATA: 10/06/2021

UTM X 271118 UTM Y 7467123 REGIÃO DE CADASTRAMENTO A-04

ENDEREÇO: Rua Euclides da Cunha, 365, Bairro - Jd.. Amanda

INFORMAÇÕES DO EXEMPLAR

NOME POPULAR:

NOME CIENTÍFICO:

ORIGEM:

CAP (cm): ALTURA (m):

INFORMAÇÕES GERAIS

SITUAÇÃO FITOSSANITÁRIA GERAL:

- [ ] Fungos/Pragas/Outros
- [ ] Vandalismo
- [ ] Sistema Radicular Exposto
- [ ] Inclinação Acentuada
- [ ] Risco de Queda
- [ ] Poda Drástica

PRESENÇA PRÓXIMA DE:

- [ ] Poste
- [ ] Rede Elétrica
- [ ] Rede Subterrânea
- [ ] Construção

VIGOR DA COPA:

SITUAÇÃO DA VIA:

FACE Norte

OBSERVAÇÕES GERAIS:

Trecho sem arborização.

PLANOS
ENGENHARIA

FICHA DE CADASTRAMENTO ARBÓREO

FOTOS:





PLANOS
ENGENHARIA

FICHA DE CADASTRAMENTO ARBÓREO

FICHA: 1733 DATA: 10/06/2021

UTM X 271157 UTM Y 7467023 REGIÃO DE CADASTRAMENTO A-04

ENDEREÇO: Avenida Santana, 455, Bairro - Jd.. Amanda

INFORMAÇÕES DO EXEMPLAR

NOME POPULAR:

NOME CIENTÍFICO:

ORIGEM:

CAP (cm): ALTURA (m):

INFORMAÇÕES GERAIS

SITUAÇÃO FITOSSANITÁRIA GERAL:

- [ ] Fungos/Pragas/Outros
- [ ] Vandalismo
- [ ] Sistema Radicular Exposto
- [ ] Inclinação Acentuada
- [ ] Risco de Queda
- [ ] Poda Drástica

PRESENÇA PRÓXIMA DE:

- [ ] Poste
- [ ] Rede Elétrica
- [ ] Rede Subterrânea
- [ ] Construção

VIGOR DA COPA:

SITUAÇÃO DA VIA:

FACE Leste

OBSERVAÇÕES GERAIS:

Trecho sem arborização.

PLANOS
ENGENHARIA

FICHA DE CADASTRAMENTO ARBÓREO

FOTOS:









PLANOS
ENGENHARIA

FICHA DE CADASTRAMENTO ARBÓREO

FICHA: 1734 DATA: 10/06/2021

UTM X 271146 UTM Y 7466821 REGIÃO DE CADASTRAMENTO A-04

ENDEREÇO: Avenida Cecília Meireles, 12, Bairro - Jd.. Amanda

INFORMAÇÕES DO EXEMPLAR

NOME POPULAR:

NOME CIENTÍFICO:

ORIGEM:

CAP (cm): ALTURA (m):

INFORMAÇÕES GERAIS

SITUAÇÃO FITOSSANITÁRIA GERAL:

- [ ] Fungos/Pragas/Outros
- [ ] Vandalismo
- [ ] Sistema Radicular Exposto
- [ ] Inclinação Acentuada
- [ ] Risco de Queda
- [ ] Poda Drástica

PRESENÇA PRÓXIMA DE:

- [ ] Poste
- [ ] Rede Elétrica
- [ ] Rede Subterrânea
- [ ] Construção

VIGOR DA COPA:

SITUAÇÃO DA VIA:

FACE Sul

OBSERVAÇÕES GERAIS:

Trecho sem arborização.

PLANOS
ENGENHARIA

FICHA DE CADASTRAMENTO ARBÓREO

FOTOS:









PLANOS
ENGENHARIA

FICHA DE CADASTRAMENTO ARBÓREO

FICHA: 1735 DATA: 11/06/2021

UTM X 268436 UTM Y 7467881 REGIÃO DE CADASTRAMENTO A-04

ENDEREÇO: Rua Reinalda Aparecida Machado, 162, Bairro - Jd. Novo Horizonte

INFORMAÇÕES DO EXEMPLAR

NOME POPULAR: Ipê-amarelo

NOME CIENTÍFICO: *Handroanthus chrysotrichus*

ORIGEM: Nativa

CAP (cm): 57;44 ALTURA (m): 4

INFORMAÇÕES GERAIS

SITUAÇÃO FITOSSANITÁRIA GERAL:

- [ ] Fungos/Pragas/Outros
- [ ] Vandalismo
- [ ] Sistema Radicular Exposto
- [ ] Inclinação Acentuada
- [ ] Risco de Queda
- [ ] Poda Drástica

PRESENÇA PRÓXIMA DE:

- [ ] Poste
- [ ] Rede Subterrânea
- [x] Rede Elétrica
- [ ] Construção

VIGOR DA COPA: Vigorosa

SITUAÇÃO DA VIA: Canteiro Cimentado

FACE Oeste

OBSERVAÇÕES GERAIS:

PLANOS
ENGENHARIA

FICHA DE CADASTRAMENTO ARBÓREO

FOTOS:





FICHA DE CADASTRAMENTO ARBÓREO

FICHA: 1736 DATA: 11/06/2021

UTM X 268427 UTM Y 7467876 REGIÃO DE CADASTRAMENTO A-04

ENDEREÇO: Rua Reinalda Aparecida Machado, 268, Bairro - Jd. Novo Horizonte

INFORMAÇÕES DO EXEMPLAR

NOME POPULAR: Romã

NOME CIENTÍFICO: *Punica granatum*

ORIGEM: Exótica

CAP (cm): 16;16 ALTURA (m): 3

INFORMAÇÕES GERAIS

SITUAÇÃO FITOSSANITÁRIA GERAL:

- [ ] Fungos/Pragas/Outros
- [ ] Vandalismo
- [ ] Sistema Radicular Exposto
- [ ] Inclinação Acentuada
- [ ] Risco de Queda
- [ ] Poda Drástica

PRESENÇA PRÓXIMA DE:

- [ ] Poste
- [ ] Rede Subterrânea
- [x] Rede Elétrica
- [ ] Construção

VIGOR DA COPA: Vigorosa

SITUAÇÃO DA VIA: Canteiro Ajardinado

FACE Leste

OBSERVAÇÕES GERAIS:

PLANOS
ENGENHARIA

FICHA DE CADASTRAMENTO ARBÓREO

FOTOS:



FICHA DE CADASTRAMENTO ARBÓREO

FICHA: 1737 DATA: 11/06/2021

UTM X 268424 UTM Y 7467896 REGIÃO DE CADASTRAMENTO A-04

ENDEREÇO: Rua Reinalda Aparecida Machado, 288, Bairro - Jd. Novo Horizonte

INFORMAÇÕES DO EXEMPLAR

NOME POPULAR: Murta

NOME CIENTÍFICO: *Murraya paniculata*

ORIGEM: Exótica

CAP (cm): 16;16;16;16;16;16;16 ALTURA (m): 3

INFORMAÇÕES GERAIS

SITUAÇÃO FITOSSANITÁRIA GERAL:

- ☐ Fungos/Pragas/Outros
- ☐ Vandalismo
- ☐ Sistema Radicular Exposto
- ☐ Inclinação Acentuada
- ☐ Risco de Queda
- ☐ Poda Drástica

PRESENÇA PRÓXIMA DE:

- ☐ Poste
- ☐ Rede Elétrica
- ☐ Rede Subterrânea
- ☐ Construção

VIGOR DA COPA: Vigorosa

SITUAÇÃO DA VIA: Canteiro Cimentado

FACE Leste

OBSERVAÇÕES GERAIS:

PLANOS
ENGENHARIA

FICHA DE CADASTRAMENTO ARBÓREO

FOTOS:





FICHA DE CADASTRAMENTO ARBÓREO

FICHA: 1738 DATA: 11/06/2021

UTM X 268431 UTM Y 7467911 REGIÃO DE CADASTRAMENTO A-04

ENDEREÇO: Rua Reinalda Aparecida Machado, 132, Bairro - Jd. Novo Horizonte

INFORMAÇÕES DO EXEMPLAR

NOME POPULAR: Ipê-amarelo

NOME CIENTÍFICO: *Handroanthus chrysotrichus*

ORIGEM: Nativa

CAP (cm): 38 ALTURA (m): 3

INFORMAÇÕES GERAIS

SITUAÇÃO FITOSSANITÁRIA GERAL:

- [ ] Fungos/Pragas/Outros
- [ ] Vandalismo
- [ ] Sistema Radicular Exposto
- [ ] Inclinação Acentuada
- [ ] Risco de Queda
- [ ] Poda Drástica

PRESENÇA PRÓXIMA DE:

- [ ] Poste
- [ ] Rede Subterrânea
- [x] Rede Elétrica
- [ ] Construção

VIGOR DA COPA: Vigorosa

SITUAÇÃO DA VIA: Canteiro Cimentado

FACE Oeste

OBSERVAÇÕES GERAIS:

PLANOS
ENGENHARIA

FICHA DE CADASTRAMENTO ARBÓREO

FOTOS:



PLANOS ENGENHARIA

FICHA DE CADASTRAMENTO ARBÓREO

FICHA: 1739 DATA: 11/06/2021

UTM X 268429 UTM Y 7467917 REGIÃO DE CADASTRAMENTO A-04

ENDEREÇO: Rua Reinalda Aparecida Machado, 122, Bairro - Jd. Novo Horizonte

INFORMAÇÕES DO EXEMPLAR

NOME POPULAR: Brinco-de-índio

NOME CIENTÍFICO: *Cojoba arborea*

ORIGEM: Exótica

CAP (cm): 31;28;28;28 ALTURA (m): 4

INFORMAÇÕES GERAIS

SITUAÇÃO FITOSSANITÁRIA GERAL:

- [ ] Fungos/Pragas/Outros
- [ ] Vandalismo
- [ ] Sistema Radicular Exposto
- [ ] Inclinação Acentuada
- [ ] Risco de Queda
- [ ] Poda Drástica

PRESENÇA PRÓXIMA DE:

- [ ] Poste
- [x] Rede Elétrica
- [ ] Rede Subterrânea
- [ ] Construção

VIGOR DA COPA: Vigorosa

SITUAÇÃO DA VIA: Canteiro Ajardinado

FACE Oeste

OBSERVAÇÕES GERAIS:

PLANOS
ENGENHARIA

FICHA DE CADASTRAMENTO ARBÓREO

FOTOS:





FICHA DE CADASTRAMENTO ARBÓREO

FICHA: 1740 DATA: 11/06/2021

UTM X 268422 UTM Y 7467909 REGIÃO DE CADASTRAMENTO A-04

ENDEREÇO: Rua Reinalda Aparecida Machado, 298, Bairro - Jd. Novo Horizonte

INFORMAÇÕES DO EXEMPLAR

NOME POPULAR: Murta

NOME CIENTÍFICO: *Murraya paniculata*

ORIGEM: Exótica

CAP (cm): 16;16;16;16;16;16 ALTURA (m): 3

INFORMAÇÕES GERAIS

SITUAÇÃO FITOSSANITÁRIA GERAL:

- [ ] Fungos/Pragas/Outros
- [ ] Vandalismo
- [ ] Sistema Radicular Exposto
- [ ] Inclinação Acentuada
- [ ] Risco de Queda
- [ ] Poda Drástica

PRESENÇA PRÓXIMA DE:

- [ ] Poste
- [ ] Rede Subterrânea
- [x] Rede Elétrica
- [ ] Construção

VIGOR DA COPA: Vigorosa

SITUAÇÃO DA VIA: Canteiro Cimentado

FACE Leste

OBSERVAÇÕES GERAIS:

PLANOS
ENGENHARIA

FICHA DE CADASTRAMENTO ARBÓREO

FOTOS:



FICHA DE CADASTRAMENTO ARBÓREO

FICHA: 1741 DATA: 11/06/2021

UTM X 268428 UTM Y 7467930 REGIÃO DE CADASTRAMENTO A-04

ENDEREÇO: Rua Reinalda Aparecida Machado, 112, Bairro - Jd. Novo Horizonte

INFORMAÇÕES DO EXEMPLAR

NOME POPULAR: Oiti

NOME CIENTÍFICO: *Licania tomentosa*

ORIGEM: Nativa

CAP (cm): ALTURA (m): 3

INFORMAÇÕES GERAIS

SITUAÇÃO FITOSSANITÁRIA GERAL:

- [ ] Fungos/Pragas/Outros
- [ ] Vandalismo
- [ ] Sistema Radicular Exposto
- [ ] Inclinação Acentuada
- [ ] Risco de Queda
- [ ] Poda Drástica

PRESENÇA PRÓXIMA DE:

- [ ] Poste
- [x] Rede Elétrica
- [ ] Rede Subterrânea
- [ ] Construção

VIGOR DA COPA: Vigorosa

SITUAÇÃO DA VIA: Canteiro Cimentado

FACE Oeste

OBSERVAÇÕES GERAIS:

PLANOS
ENGENHARIA

FICHA DE CADASTRAMENTO ARBÓREO

FOTOS:





PLANOS
ENGENHARIA

FICHA DE CADASTRAMENTO ARBÓREO

FICHA: 1742 DATA: 11/06/2021

UTM X 268428 UTM Y 7467931 REGIÃO DE CADASTRAMENTO A-04

ENDEREÇO: Rua Reinalda Aparecida Machado, 112, Bairro - Jd. Novo Horizonte

INFORMAÇÕES DO EXEMPLAR

NOME POPULAR: Oiti

NOME CIENTÍFICO: *Licania tomentosa*

ORIGEM: Nativa

CAP (cm): 53;53;72 ALTURA (m): 6

INFORMAÇÕES GERAIS

SITUAÇÃO FITOSSANITÁRIA GERAL:

- ☐ Fungos/Pragas/Outros
- ☐ Vandalismo
- ☐ Sistema Radicular Exposto
- ☐ Inclinação Acentuada
- ☐ Risco de Queda
- ☐ Poda Drástica

PRESENÇA PRÓXIMA DE:

- ☐ Poste
- ☐ Rede Elétrica
- ☐ Rede Subterrânea
- ☐ Construção

VIGOR DA COPA: Vigorosa

SITUAÇÃO DA VIA: Canteiro Cimentado

FACE Oeste

OBSERVAÇÕES GERAIS:

PLANOS
ENGENHARIA

FICHA DE CADASTRAMENTO ARBÓREO

FOTOS:





FICHA DE CADASTRAMENTO ARBÓREO

FICHA: 1743 DATA: 11/06/2021

UTM X 268417 UTM Y 7467930 REGIÃO DE CADASTRAMENTO A-04

ENDEREÇO: Rua Reinalda Aparecida Machado, 328, Bairro - Jd. Novo Horizonte

INFORMAÇÕES DO EXEMPLAR

NOME POPULAR: Morta

NOME CIENTÍFICO:

ORIGEM:

CAP (cm): 41 ALTURA (m): 3

INFORMAÇÕES GERAIS

SITUAÇÃO FITOSSANITÁRIA GERAL:

- [ ] Fungos/Pragas/Outros
- [ ] Vandalismo
- [ ] Sistema Radicular Exposto
- [ ] Inclinação Acentuada
- [ ] Risco de Queda
- [ ] Poda Drástica

PRESENÇA PRÓXIMA DE:

- [x] Poste
- [x] Rede Elétrica
- [ ] Rede Subterrânea
- [ ] Construção

VIGOR DA COPA: Não Vigorosa

SITUAÇÃO DA VIA: Canteiro Cimentado

FACE Leste

OBSERVAÇÕES GERAIS:

PLANOS
ENGENHARIA

FICHA DE CADASTRAMENTO ARBÓREO

FOTOS:



PLANOS
ENGENHARIA

FICHA DE CADASTRAMENTO ARBÓREO

FICHA: 1744 DATA: 11/06/2021

UTM X 268414 UTM Y 7467948 REGIÃO DE CADASTRAMENTO A-04

ENDEREÇO: Rua Reinalda Aparecida Machado, 338, Bairro - Jd. Novo Horizonte

INFORMAÇÕES DO EXEMPLAR

NOME POPULAR: Escova-de-garrafa

NOME CIENTÍFICO: *Callistemon viminalis*

ORIGEM: Exótica

CAP (cm): 44;53;28;38;22 ALTURA (m): 4

INFORMAÇÕES GERAIS

SITUAÇÃO FITOSSANITÁRIA GERAL:

- [ ] Fungos/Pragas/Outros
- [ ] Vandalismo
- [ ] Sistema Radicular Exposto
- [ ] Inclinação Acentuada
- [ ] Risco de Queda
- [ ] Poda Drástica

PRESENÇA PRÓXIMA DE:

- [ ] Poste
- [x] Rede Elétrica
- [ ] Rede Subterrânea
- [ ] Construção

VIGOR DA COPA: Vigorosa

SITUAÇÃO DA VIA: Canteiro Ajardinado

FACE Leste

OBSERVAÇÕES GERAIS:

PLANOS
ENGENHARIA

FICHA DE CADASTRAMENTO ARBÓREO

FOTOS:



FICHA DE CADASTRAMENTO ARBÓREO

FICHA: 1745 DATA: 11/06/2021

UTM X 268424 UTM Y 7467952 REGIÃO DE CADASTRAMENTO A-04

ENDEREÇO: Rua Reinalda Aparecida Machado, 92, Bairro - Jd. Novo Horizonte

INFORMAÇÕES DO EXEMPLAR

NOME POPULAR: Aroeira-salsa

NOME CIENTÍFICO: *Schinus molle*

ORIGEM: Nativa

CAP (cm): 72 ALTURA (m): 5

INFORMAÇÕES GERAIS

SITUAÇÃO FITOSSANITÁRIA GERAL:

- [ ] Fungos/Pragas/Outros
- [ ] Vandalismo
- [ ] Sistema Radicular Exposto
- [ ] Inclinação Acentuada
- [ ] Risco de Queda
- [ ] Poda Drástica

PRESENÇA PRÓXIMA DE:

- [ ] Poste
- [ ] Rede Subterrânea
- [x] Rede Elétrica
- [ ] Construção

VIGOR DA COPA: Vigorosa

SITUAÇÃO DA VIA: Canteiro Cimentado

FACE Oeste

OBSERVAÇÕES GERAIS:

PLANOS
ENGENHARIA

FICHA DE CADASTRAMENTO ARBÓREO

FOTOS:



FICHA DE CADASTRAMENTO ARBÓREO

FICHA: 1746 DATA: 11/06/2021

UTM X 268412 UTM Y 7467962 REGIÃO DE CADASTRAMENTO A-04

ENDEREÇO: Rua Reinalda Aparecida Machado, 358, Bairro - Jd. Novo Horizonte

INFORMAÇÕES DO EXEMPLAR

NOME POPULAR: Aroeira-salsa

NOME CIENTÍFICO: *Schinus molle*

ORIGEM: Nativa

CAP (cm): 44 ALTURA (m): 4

INFORMAÇÕES GERAIS

SITUAÇÃO FITOSSANITÁRIA GERAL:

- [ ] Fungos/Pragas/Outros
- [ ] Vandalismo
- [ ] Sistema Radicular Exposto
- [ ] Inclinação Acentuada
- [ ] Risco de Queda
- [ ] Poda Drástica

PRESENÇA PRÓXIMA DE:

- [x] Poste
- [x] Rede Elétrica
- [ ] Rede Subterrânea
- [ ] Construção

VIGOR DA COPA: Vigorosa

SITUAÇÃO DA VIA: Canteiro Cimentado

FACE Leste

OBSERVAÇÕES GERAIS:

PLANOS
ENGENHARIA

FICHA DE CADASTRAMENTO ARBÓREO

FOTOS:



FICHA DE CADASTRAMENTO ARBÓREO

FICHA: 1747 DATA: 11/06/2021

UTM X 268419 UTM Y 7467967 REGIÃO DE CADASTRAMENTO A-04

ENDEREÇO: Rua Reinalda Aparecida Machado, 72, Bairro - Jd. Novo Horizonte

INFORMAÇÕES DO EXEMPLAR

NOME POPULAR: Pau-cigarra

NOME CIENTÍFICO: *Senna multijuga*

ORIGEM: Nativa

CAP (cm): 53;53;50;38 ALTURA (m): 5

INFORMAÇÕES GERAIS

SITUAÇÃO FITOSSANITÁRIA GERAL:

- [ ] Fungos/Pragas/Outros
- [ ] Vandalismo
- [ ] Sistema Radicular Exposto
- [ ] Inclinação Acentuada
- [ ] Risco de Queda
- [ ] Poda Drástica

PRESENÇA PRÓXIMA DE:

- [ ] Poste
- [ ] Rede Subterrânea
- [x] Rede Elétrica
- [ ] Construção

VIGOR DA COPA: Vigorosa

SITUAÇÃO DA VIA: Canteiro Cimentado

FACE Oeste

OBSERVAÇÕES GERAIS:

PLANOS
ENGENHARIA

FICHA DE CADASTRAMENTO ARBÓREO

FOTOS:



FICHA DE CADASTRAMENTO ARBÓREO

FICHA: 1748 DATA: 11/06/2021

UTM X 268419 UTM Y 7467970 REGIÃO DE CADASTRAMENTO A-04

ENDEREÇO: Rua Reinalda Aparecida Machado, 72, Bairro - Jd. Novo Horizonte

INFORMAÇÕES DO EXEMPLAR

NOME POPULAR: Aroeira-salsa

NOME CIENTÍFICO: *Schinus molle*

ORIGEM: Nativa

CAP (cm): 38 ALTURA (m): 3

INFORMAÇÕES GERAIS

SITUAÇÃO FITOSSANITÁRIA GERAL:

- [ ] Fungos/Pragas/Outros
- [ ] Vandalismo
- [ ] Sistema Radicular Exposto
- [ ] Inclinação Acentuada
- [ ] Risco de Queda
- [ ] Poda Drástica

PRESENÇA PRÓXIMA DE:

- [ ] Poste
- [ ] Rede Subterrânea
- [x] Rede Elétrica
- [ ] Construção

VIGOR DA COPA: Vigorosa

SITUAÇÃO DA VIA: Canteiro Ajardinado

FACE Oeste

OBSERVAÇÕES GERAIS:

PLANOS
ENGENHARIA

FICHA DE CADASTRAMENTO ARBÓREO

FOTOS:



FICHA DE CADASTRAMENTO ARBÓREO

FICHA: 1749 DATA: 11/06/2021

UTM X 268418 UTM Y 7467979 REGIÃO DE CADASTRAMENTO A-04

ENDEREÇO: Rua Reinalda Aparecida Machado, 26, Bairro - Jd. Novo Horizonte

INFORMAÇÕES DO EXEMPLAR

NOME POPULAR: Cróton

NOME CIENTÍFICO: *Codiaeum variegatum*

ORIGEM: Exótica

CAP (cm): 19;16;16 ALTURA (m): 3

INFORMAÇÕES GERAIS

SITUAÇÃO FITOSSANITÁRIA GERAL:

- [ ] Fungos/Pragas/Outros
- [ ] Vandalismo
- [ ] Sistema Radicular Exposto
- [ ] Inclinação Acentuada
- [ ] Risco de Queda
- [ ] Poda Drástica

PRESENÇA PRÓXIMA DE:

- [ ] Poste
- [ ] Rede Subterrânea
- [x] Rede Elétrica
- [ ] Construção

VIGOR DA COPA: Vigorosa

SITUAÇÃO DA VIA: Canteiro Ajardinado

FACE Oeste

OBSERVAÇÕES GERAIS:

PLANOS
ENGENHARIA

FICHA DE CADASTRAMENTO ARBÓREO

FOTOS:



FICHA DE CADASTRAMENTO ARBÓREO

FICHA: 1750 DATA: 11/06/2021

UTM X 268409 UTM Y 7467976 REGIÃO DE CADASTRAMENTO A-04

ENDEREÇO: Rua Reinalda Aparecida Machado, 368, Bairro - Jd. Novo Horizonte

INFORMAÇÕES DO EXEMPLAR

NOME POPULAR: Cróton

NOME CIENTÍFICO: *Codiaeum variegatum*

ORIGEM: Exótica

CAP (cm): 19;16;16 ALTURA (m): 3

INFORMAÇÕES GERAIS

SITUAÇÃO FITOSSANITÁRIA GERAL:

- [ ] Fungos/Pragas/Outros
- [ ] Vandalismo
- [ ] Sistema Radicular Exposto
- [ ] Inclinação Acentuada
- [ ] Risco de Queda
- [ ] Poda Drástica

PRESENÇA PRÓXIMA DE:

- [ ] Poste
- [x] Rede Elétrica
- [ ] Rede Subterrânea
- [ ] Construção

VIGOR DA COPA: Vigorosa

SITUAÇÃO DA VIA: Canteiro Ajardinado

FACE Leste

OBSERVAÇÕES GERAIS:

PLANOS
ENGENHARIA

FICHA DE CADASTRAMENTO ARBÓREO

FOTOS:



PLANOS
ENGENHARIA

FICHA DE CADASTRAMENTO ARBÓREO

FICHA: 1751 DATA: 11/06/2021

UTM X 268407 UTM Y 7467987 REGIÃO DE CADASTRAMENTO A-04

ENDEREÇO: Rua Reinalda Aparecida Machado, 378, Bairro - Jd. Novo Horizonte

INFORMAÇÕES DO EXEMPLAR

NOME POPULAR: Murta

NOME CIENTÍFICO: *Murraya paniculata*

ORIGEM: Exótica

CAP (cm): 16;16;16;16 ALTURA (m): 3

INFORMAÇÕES GERAIS

SITUAÇÃO FITOSSANITÁRIA GERAL:

- [ ] Fungos/Pragas/Outros
- [ ] Vandalismo
- [ ] Sistema Radicular Exposto
- [ ] Inclinação Acentuada
- [ ] Risco de Queda
- [ ] Poda Drástica

PRESENÇA PRÓXIMA DE:

- [ ] Poste
- [ ] Rede Subterrânea
- [x] Rede Elétrica
- [ ] Construção

VIGOR DA COPA: Vigorosa

SITUAÇÃO DA VIA: Canteiro Ajardinado

FACE Leste

OBSERVAÇÕES GERAIS:

PLANOS
ENGENHARIA

FICHA DE CADASTRAMENTO ARBÓREO

FOTOS:



FICHA DE CADASTRAMENTO ARBÓREO

FICHA: 1752 DATA: 11/06/2021

UTM X 268415 UTM Y 7467994 REGIÃO DE CADASTRAMENTO A-04

ENDEREÇO: Rua Reinalda Aparecida Machado, 42, Bairro - Jd. Novo Horizonte

INFORMAÇÕES DO EXEMPLAR

NOME POPULAR: Pau-cigarra

NOME CIENTÍFICO: *Senna multijuga*

ORIGEM: Nativa

CAP (cm): 31;28;19;19;22;22 ALTURA (m): 4

INFORMAÇÕES GERAIS

SITUAÇÃO FITOSSANITÁRIA GERAL:

- [ ] Fungos/Pragas/Outros
- [ ] Vandalismo
- [ ] Sistema Radicular Exposto
- [ ] Inclinação Acentuada
- [ ] Risco de Queda
- [ ] Poda Drástica

PRESENÇA PRÓXIMA DE:

- [ ] Poste
- [ ] Rede Subterrânea
- [x] Rede Elétrica
- [ ] Construção

VIGOR DA COPA: Vigorosa

SITUAÇÃO DA VIA: Canteiro Cimentado

FACE Oeste

OBSERVAÇÕES GERAIS:

PLANOS
ENGENHARIA

FICHA DE CADASTRAMENTO ARBÓREO

FOTOS:





FICHA DE CADASTRAMENTO ARBÓREO

FICHA: 1753 DATA: 11/06/2021

UTM X 268412 UTM Y 7468016 REGIÃO DE CADASTRAMENTO A-04

ENDEREÇO: Rua Reinalda Aparecida Machado, 22, Bairro - Jd. Novo Horizonte

INFORMAÇÕES DO EXEMPLAR

NOME POPULAR: Aroeira-salsa

NOME CIENTÍFICO: *Schinus molle*

ORIGEM: Nativa

CAP (cm): 31;22;22 ALTURA (m): 4

INFORMAÇÕES GERAIS

SITUAÇÃO FITOSSANITÁRIA GERAL:

- [ ] Fungos/Pragas/Outros
- [ ] Vandalismo
- [ ] Sistema Radicular Exposto
- [ ] Inclinação Acentuada
- [ ] Risco de Queda
- [ ] Poda Drástica

PRESENÇA PRÓXIMA DE:

- [ ] Poste
- [ ] Rede Subterrânea
- [x] Rede Elétrica
- [ ] Construção

VIGOR DA COPA: Vigorosa

SITUAÇÃO DA VIA: Canteiro Cimentado

FACE Oeste

OBSERVAÇÕES GERAIS:

PLANOS
ENGENHARIA

FICHA DE CADASTRAMENTO ARBÓREO

FOTOS:



FICHA DE CADASTRAMENTO ARBÓREO

FICHA: 1754 DATA: 11/06/2021

UTM X 268412 UTM Y 7468018 REGIÃO DE CADASTRAMENTO A-04

ENDEREÇO: Rua Reinalda Aparecida Machado, 22, Bairro - Jd. Novo Horizonte

INFORMAÇÕES DO EXEMPLAR

NOME POPULAR: Aroeira-salsa

NOME CIENTÍFICO: *Schinus molle*

ORIGEM: Nativa

CAP (cm): 53 ALTURA (m): 4

INFORMAÇÕES GERAIS

SITUAÇÃO FITOSSANITÁRIA GERAL:

- [ ] Fungos/Pragas/Outros
- [ ] Vandalismo
- [ ] Sistema Radicular Exposto
- [ ] Inclinação Acentuada
- [ ] Risco de Queda
- [ ] Poda Drástica

PRESENÇA PRÓXIMA DE:

- [ ] Poste
- [ ] Rede Subterrânea
- [x] Rede Elétrica
- [ ] Construção

VIGOR DA COPA: Vigorosa

SITUAÇÃO DA VIA: Canteiro Cimentado

FACE Oeste

OBSERVAÇÕES GERAIS:

PLANOS
ENGENHARIA

FICHA DE CADASTRAMENTO ARBÓREO

FOTOS:



FICHA DE CADASTRAMENTO ARBÓREO

FICHA: 1755 DATA: 11/06/2021

UTM X 268438 UTM Y 7468042 REGIÃO DE CADASTRAMENTO A-04

ENDEREÇO: Rua Lázaro Quintino de Camargo, 445, Bairro - Jd. Novo Horizonte

INFORMAÇÕES DO EXEMPLAR

NOME POPULAR: Ipê-roxo

NOME CIENTÍFICO: *Handroanthus impetiginosus*

ORIGEM: Nativa

CAP (cm): 132 ALTURA (m): 10

INFORMAÇÕES GERAIS

SITUAÇÃO FITOSSANITÁRIA GERAL:

- ☐ Fungos/Pragas/Outros
- ☐ Vandalismo
- ☐ Sistema Radicular Exposto
- ☐ Inclinação Acentuada
- ☐ Risco de Queda
- ☐ Poda Drástica

PRESENÇA PRÓXIMA DE:

- ☐ Poste
- ☐ Rede Elétrica
- ☐ Rede Subterrânea
- ☐ Construção

VIGOR DA COPA: Vigorosa

SITUAÇÃO DA VIA: Canteiro Cimentado

FACE Norte

OBSERVAÇÕES GERAIS:

PLANOS
ENGENHARIA

FICHA DE CADASTRAMENTO ARBÓREO

FOTOS:



PLANOS ENGENHARIA

FICHA DE CADASTRAMENTO ARBÓREO

FICHA: 1756 DATA: 11/06/2021

UTM X 268450 UTM Y 7468044 REGIÃO DE CADASTRAMENTO A-04

ENDEREÇO: Rua Lázaro Quintino de Camargo, 445, Bairro - Jd. Novo Horizonte

INFORMAÇÕES DO EXEMPLAR

NOME POPULAR: Ipê-roxo

NOME CIENTÍFICO: *Handroanthus impetiginosus*

ORIGEM: Nativa

CAP (cm): 75;63 ALTURA (m): 8

INFORMAÇÕES GERAIS

SITUAÇÃO FITOSSANITÁRIA GERAL:

- ☐ Fungos/Pragas/Outros
- ☐ Vandalismo
- ☐ Sistema Radicular Exposto
- ☐ Inclinação Acentuada
- ☐ Risco de Queda
- ☐ Poda Drástica

PRESENÇA PRÓXIMA DE:

- ☐ Poste
- ☐ Rede Elétrica
- ☐ Rede Subterrânea
- ☐ Construção

VIGOR DA COPA: Vigorosa

SITUAÇÃO DA VIA: Canteiro Cimentado

FACE Norte

OBSERVAÇÕES GERAIS:

PLANOS
ENGENHARIA

FICHA DE CADASTRAMENTO ARBÓREO

FOTOS:



FICHA DE CADASTRAMENTO ARBÓREO

FICHA: 1757 DATA: 11/06/2021

UTM X 268470 UTM Y 7468002 REGIÃO DE CADASTRAMENTO A-04

ENDEREÇO: Rua Alice Camargo de Queiroz, 413, Bairro - Jd. Novo Horizonte

INFORMAÇÕES DO EXEMPLAR

NOME POPULAR: Aroeira-salsa

NOME CIENTÍFICO: *Schinus molle*

ORIGEM: Nativa

CAP (cm): 91 ALTURA (m): 5

INFORMAÇÕES GERAIS

SITUAÇÃO FITOSSANITÁRIA GERAL:

- [ ] Fungos/Pragas/Outros
- [ ] Vandalismo
- [ ] Sistema Radicular Exposto
- [ ] Inclinação Acentuada
- [ ] Risco de Queda
- [ ] Poda Drástica

PRESENÇA PRÓXIMA DE:

- [x] Poste
- [x] Rede Elétrica
- [ ] Rede Subterrânea
- [ ] Construção

VIGOR DA COPA: Vigorosa

SITUAÇÃO DA VIA: Canteiro Cimentado

FACE Leste

OBSERVAÇÕES GERAIS:

PLANOS
ENGENHARIA

FICHA DE CADASTRAMENTO ARBÓREO

FOTOS:



PLANOS
ENGENHARIA

FICHA DE CADASTRAMENTO ARBÓREO

FICHA: 1758 DATA: 11/06/2021

UTM X 268472 UTM Y 7467989 REGIÃO DE CADASTRAMENTO A-04

ENDEREÇO: Rua Alice Camargo de Queiroz, 393, Bairro - Jd. Novo Horizonte

INFORMAÇÕES DO EXEMPLAR

NOME POPULAR: Murta

NOME CIENTÍFICO: *Murraya paniculata*

ORIGEM: Exótica

CAP (cm): 28;35;22;22;16;28;22 ALTURA (m): 4

INFORMAÇÕES GERAIS

SITUAÇÃO FITOSSANITÁRIA GERAL:

- [ ] Fungos/Pragas/Outros
- [ ] Vandalismo
- [ ] Sistema Radicular Exposto
- [ ] Inclinação Acentuada
- [ ] Risco de Queda
- [ ] Poda Drástica

PRESENÇA PRÓXIMA DE:

- [ ] Poste
- [ ] Rede Subterrânea
- [x] Rede Elétrica
- [ ] Construção

VIGOR DA COPA: Vigorosa

SITUAÇÃO DA VIA: Canteiro Ajardinado

FACE Leste

OBSERVAÇÕES GERAIS:

PLANOS
ENGENHARIA

FICHA DE CADASTRAMENTO ARBÓREO

FOTOS:



FICHA DE CADASTRAMENTO ARBÓREO

FICHA: 1759 DATA: 11/06/2021

UTM X 268474 UTM Y 7467981 REGIÃO DE CADASTRAMENTO A-04

ENDEREÇO: Rua Alice Camargo de Queiroz, 393, Bairro - Jd. Novo Horizonte

INFORMAÇÕES DO EXEMPLAR

NOME POPULAR: Murta

NOME CIENTÍFICO: *Murraya paniculata*

ORIGEM: Exótica

CAP (cm): ALTURA (m): 2

INFORMAÇÕES GERAIS

SITUAÇÃO FITOSSANITÁRIA GERAL:

- [ ] Fungos/Pragas/Outros
- [ ] Vandalismo
- [ ] Sistema Radicular Exposto
- [ ] Inclinação Acentuada
- [ ] Risco de Queda
- [ ] Poda Drástica

PRESENÇA PRÓXIMA DE:

- [ ] Poste
- [ ] Rede Subterrânea
- [x] Rede Elétrica
- [ ] Construção

VIGOR DA COPA: Vigorosa

SITUAÇÃO DA VIA: Canteiro Cimentado

FACE Leste

OBSERVAÇÕES GERAIS:

PLANOS
ENGENHARIA

FICHA DE CADASTRAMENTO ARBÓREO

FOTOS:



FICHA DE CADASTRAMENTO ARBÓREO

FICHA: 1760 DATA: 11/06/2021

UTM X 268479 UTM Y 7467947 REGIÃO DE CADASTRAMENTO A-04

ENDEREÇO: Rua Alice Camargo de Queiroz, 353, Bairro - Jd. Novo Horizonte

INFORMAÇÕES DO EXEMPLAR

NOME POPULAR: Pleomele

NOME CIENTÍFICO: *Dracaena reflexa*

ORIGEM: Exótica

CAP (cm): 16;16;16;16 ALTURA (m): 4

INFORMAÇÕES GERAIS

SITUAÇÃO FITOSSANITÁRIA GERAL:

- [ ] Fungos/Pragas/Outros
- [ ] Vandalismo
- [ ] Sistema Radicular Exposto
- [ ] Inclinação Acentuada
- [ ] Risco de Queda
- [ ] Poda Drástica

PRESENÇA PRÓXIMA DE:

- [ ] Poste
- [ ] Rede Subterrânea
- [x] Rede Elétrica
- [ ] Construção

VIGOR DA COPA: Vigorosa

SITUAÇÃO DA VIA: Canteiro Cimentado

FACE Leste

OBSERVAÇÕES GERAIS:

PLANOS
ENGENHARIA

FICHA DE CADASTRAMENTO ARBÓREO

FOTOS:





PLANOS
ENGENHARIA

FICHA DE CADASTRAMENTO ARBÓREO

FICHA: 1761 DATA: 11/06/2021

UTM X 268481 UTM Y 7467937 REGIÃO DE CADASTRAMENTO A-04

ENDEREÇO: Rua Alice Camargo de Queiroz, 343, Bairro - Jd. Novo Horizonte

INFORMAÇÕES DO EXEMPLAR

NOME POPULAR: Palmeira-areca

NOME CIENTÍFICO: *Dypsis lutescens*

ORIGEM: Exótica

CAP (cm): 25;25 ALTURA (m): 3

INFORMAÇÕES GERAIS

SITUAÇÃO FITOSSANITÁRIA GERAL:

- [ ] Fungos/Pragas/Outros
- [ ] Vandalismo
- [ ] Sistema Radicular Exposto
- [ ] Inclinação Acentuada
- [ ] Risco de Queda
- [ ] Poda Drástica

PRESENÇA PRÓXIMA DE:

- [x] Poste
- [x] Rede Elétrica
- [ ] Rede Subterrânea
- [ ] Construção

VIGOR DA COPA: Vigorosa

SITUAÇÃO DA VIA: Canteiro Cimentado

FACE Leste

OBSERVAÇÕES GERAIS:

PLANOS
ENGENHARIA

FICHA DE CADASTRAMENTO ARBÓREO

FOTOS:



PLANOS
ENGENHARIA

FICHA DE CADASTRAMENTO ARBÓREO

FICHA: 1762 DATA: 11/06/2021

UTM X 268464 UTM Y 7467843 REGIÃO DE CADASTRAMENTO A-04

ENDEREÇO: Rua Anísio Nogueira de Camargo, 193, Bairro - Jd. Novo Horizonte

INFORMAÇÕES DO EXEMPLAR

NOME POPULAR: Monguba

NOME CIENTÍFICO: *Pachira aquatica*

ORIGEM: Nativa

CAP (cm): 75 ALTURA (m): 5

INFORMAÇÕES GERAIS

SITUAÇÃO FITOSSANITÁRIA GERAL:

- [ ] Fungos/Pragas/Outros
- [ ] Vandalismo
- [ ] Sistema Radicular Exposto
- [ ] Inclinação Acentuada
- [ ] Risco de Queda
- [ ] Poda Drástica

PRESENÇA PRÓXIMA DE:

- [ ] Poste
- [ ] Rede Subterrânea
- [x] Rede Elétrica
- [ ] Construção

VIGOR DA COPA: Vigorosa

SITUAÇÃO DA VIA: Canteiro Cimentado

FACE Sul

OBSERVAÇÕES GERAIS:

PLANOS
ENGENHARIA

FICHA DE CADASTRAMENTO ARBÓREO

FOTOS:



FICHA DE CADASTRAMENTO ARBÓREO

FICHA: 1763 DATA: 11/06/2021

UTM X 268404 UTM Y 7467842 REGIÃO DE CADASTRAMENTO A-04

ENDEREÇO: Rua Anísio Nogueira de Camargo, 182, Bairro - Jd. Novo Horizonte

INFORMAÇÕES DO EXEMPLAR

NOME POPULAR: Amora

NOME CIENTÍFICO: *Morus nigra*

ORIGEM: Exótica

CAP (cm): 28;22 ALTURA (m): 5

INFORMAÇÕES GERAIS

SITUAÇÃO FITOSSANITÁRIA GERAL:

- [ ] Fungos/Pragas/Outros
- [ ] Vandalismo
- [ ] Sistema Radicular Exposto
- [ ] Inclinação Acentuada
- [ ] Risco de Queda
- [ ] Poda Drástica

PRESENÇA PRÓXIMA DE:

- [ ] Poste
- [ ] Rede Subterrânea
- [x] Rede Elétrica
- [ ] Construção

VIGOR DA COPA: Vigorosa

SITUAÇÃO DA VIA: Canteiro Cimentado

FACE Sul

OBSERVAÇÕES GERAIS:

PLANOS
ENGENHARIA

FICHA DE CADASTRAMENTO ARBÓREO

FOTOS:



FICHA DE CADASTRAMENTO ARBÓREO

FICHA: 1764 DATA: 11/06/2021

UTM X 268403 UTM Y 7467842 REGIÃO DE CADASTRAMENTO A-04

ENDEREÇO: Rua Anísio Nogueira de Camargo, 182, Bairro - Jd. Novo Horizonte

INFORMAÇÕES DO EXEMPLAR

NOME POPULAR: Murta

NOME CIENTÍFICO: *Murraya paniculata*

ORIGEM: Exótica

CAP (cm): 19;19;19;16;16;16;16 ALTURA (m): 3

INFORMAÇÕES GERAIS

SITUAÇÃO FITOSSANITÁRIA GERAL:

- [ ] Fungos/Pragas/Outros
- [ ] Vandalismo
- [ ] Sistema Radicular Exposto
- [ ] Inclinação Acentuada
- [ ] Risco de Queda
- [ ] Poda Drástica

PRESENÇA PRÓXIMA DE:

- [ ] Poste
- [ ] Rede Subterrânea
- [x] Rede Elétrica
- [ ] Construção

VIGOR DA COPA: Vigorosa

SITUAÇÃO DA VIA: Canteiro Cimentado

FACE Sul

OBSERVAÇÕES GERAIS:

PLANOS
ENGENHARIA

FICHA DE CADASTRAMENTO ARBÓREO

FOTOS:



PLANOS
ENGENHARIA

FICHA DE CADASTRAMENTO ARBÓREO

FICHA: 1765 DATA: 11/06/2021

UTM X 268395 UTM Y 7467842 REGIÃO DE CADASTRAMENTO A-04

ENDEREÇO: Rua Anísio Nogueira de Camargo, 182, Bairro - Jd. Novo Horizonte

INFORMAÇÕES DO EXEMPLAR

NOME POPULAR: Murta

NOME CIENTÍFICO: *Murraya paniculata*

ORIGEM: Exótica

CAP (cm): 16 ALTURA (m): 3

INFORMAÇÕES GERAIS

SITUAÇÃO FITOSSANITÁRIA GERAL:

- [ ] Fungos/Pragas/Outros
- [ ] Vandalismo
- [ ] Sistema Radicular Exposto
- [ ] Inclinação Acentuada
- [ ] Risco de Queda
- [ ] Poda Drástica

PRESENÇA PRÓXIMA DE:

- [ ] Poste
- [ ] Rede Subterrânea
- [x] Rede Elétrica
- [ ] Construção

VIGOR DA COPA: Vigorosa

SITUAÇÃO DA VIA: Canteiro Cimentado

FACE Sul

OBSERVAÇÕES GERAIS:

PLANOS
ENGENHARIA

FICHA DE CADASTRAMENTO ARBÓREO

FOTOS:



FICHA DE CADASTRAMENTO ARBÓREO

FICHA: 1766 DATA: 11/06/2021

UTM X 268391 UTM Y 7467842 REGIÃO DE CADASTRAMENTO A-04

ENDEREÇO: Rua Anísio Nogueira de Camargo, 182, Bairro - Jd. Novo Horizonte

INFORMAÇÕES DO EXEMPLAR

NOME POPULAR: Uva-japonesa

NOME CIENTÍFICO: *Hovenia dulcis*

ORIGEM: Exótica

CAP (cm): 104 ALTURA (m): 9

INFORMAÇÕES GERAIS

SITUAÇÃO FITOSSANITÁRIA GERAL:

- [ ] Fungos/Pragas/Outros
- [ ] Vandalismo
- [ ] Sistema Radicular Exposto
- [ ] Inclinação Acentuada
- [ ] Risco de Queda
- [ ] Poda Drástica

PRESENÇA PRÓXIMA DE:

- [ ] Poste
- [x] Rede Elétrica
- [ ] Rede Subterrânea
- [ ] Construção

VIGOR DA COPA: Vigorosa

SITUAÇÃO DA VIA: Canteiro Cimentado

FACE Sul

OBSERVAÇÕES GERAIS:

PLANOS
ENGENHARIA

FICHA DE CADASTRAMENTO ARBÓREO

FOTOS:



FICHA DE CADASTRAMENTO ARBÓREO

FICHA: 1767 DATA: 11/06/2021

UTM X 268385 UTM Y 7467842 REGIÃO DE CADASTRAMENTO A-04

ENDEREÇO: Rua Anísio Nogueira de Camargo, 182, Bairro - Jd. Novo Horizonte

INFORMAÇÕES DO EXEMPLAR

NOME POPULAR: Chapéu-de-napoleão

NOME CIENTÍFICO: *Thevetia peruviana*

ORIGEM: Nativa

CAP (cm): ALTURA (m): 2,5

INFORMAÇÕES GERAIS

SITUAÇÃO FITOSSANITÁRIA GERAL:

- [ ] Fungos/Pragas/Outros
- [ ] Vandalismo
- [ ] Sistema Radicular Exposto
- [ ] Inclinação Acentuada
- [ ] Risco de Queda
- [ ] Poda Drástica

PRESENÇA PRÓXIMA DE:

- [ ] Poste
- [ ] Rede Elétrica
- [ ] Rede Subterrânea
- [ ] Construção

VIGOR DA COPA: Vigorosa

SITUAÇÃO DA VIA: Canteiro Cimentado

FACE Sul

OBSERVAÇÕES GERAIS:

PLANOS
ENGENHARIA

FICHA DE CADASTRAMENTO ARBÓREO

FOTOS:



PLANOS
ENGENHARIA

FICHA DE CADASTRAMENTO ARBÓREO

FICHA: 1768 DATA: 11/06/2021

UTM X 268380 UTM Y 7467846 REGIÃO DE CADASTRAMENTO A-04

ENDEREÇO: Rua Moacir de Souza, 182, Bairro - Jd. Novo Horizonte

INFORMAÇÕES DO EXEMPLAR

NOME POPULAR: Suprimida

NOME CIENTÍFICO:

ORIGEM:

CAP (cm): ALTURA (m):

INFORMAÇÕES GERAIS

SITUAÇÃO FITOSSANITÁRIA GERAL:

- ☐ Fungos/Pragas/Outros
- ☐ Vandalismo
- ☐ Sistema Radicular Exposto
- ☐ Inclinação Acentuada
- ☐ Risco de Queda
- ☐ Poda Drástica

PRESENÇA PRÓXIMA DE:

- ☐ Poste
- ☐ Rede Elétrica
- ☐ Rede Subterrânea
- ☐ Construção

VIGOR DA COPA:

SITUAÇÃO DA VIA: Canteiro Cimentado

FACE Oeste

OBSERVAÇÕES GERAIS:

PLANOS
ENGENHARIA

FICHA DE CADASTRAMENTO ARBÓREO

FOTOS:



PLANOS
ENGENHARIA

FICHA DE CADASTRAMENTO ARBÓREO

FICHA: 1769 DATA: 11/06/2021

UTM X 268378 UTM Y 7467851 REGIÃO DE CADASTRAMENTO A-04

ENDEREÇO: Rua Moacir de Souza, 182, Bairro - Jd. Novo Horizonte

INFORMAÇÕES DO EXEMPLAR

NOME POPULAR: Dama-da-noite

NOME CIENTÍFICO: *Cestrum nocturnum*

ORIGEM: Exótica

CAP (cm): ALTURA (m): 3

INFORMAÇÕES GERAIS

SITUAÇÃO FITOSSANITÁRIA GERAL:

- [ ] Fungos/Pragas/Outros
- [ ] Vandalismo
- [ ] Sistema Radicular Exposto
- [ ] Inclinação Acentuada
- [ ] Risco de Queda
- [ ] Poda Drástica

PRESENÇA PRÓXIMA DE:

- [x] Poste
- [x] Rede Elétrica
- [ ] Rede Subterrânea
- [ ] Construção

VIGOR DA COPA: Vigorosa

SITUAÇÃO DA VIA: Canteiro Ajardinado

FACE Oeste

OBSERVAÇÕES GERAIS:

PLANOS
ENGENHARIA

FICHA DE CADASTRAMENTO ARBÓREO

FOTOS:







FICHA DE CADASTRAMENTO ARBÓREO

FICHA: 1770 DATA: 11/06/2021

UTM X 268372 UTM Y 7467879 REGIÃO DE CADASTRAMENTO A-04

ENDEREÇO: Rua Moacir de Souza, 152, Bairro - Jd. Novo Horizonte

INFORMAÇÕES DO EXEMPLAR

NOME POPULAR: Acerola

NOME CIENTÍFICO: *Malpighia emarginata*

ORIGEM: Exótica

CAP (cm): ALTURA (m): 2

INFORMAÇÕES GERAIS

SITUAÇÃO FITOSSANITÁRIA GERAL:

- [ ] Fungos/Pragas/Outros
- [ ] Vandalismo
- [ ] Sistema Radicular Exposto
- [ ] Inclinação Acentuada
- [ ] Risco de Queda
- [ ] Poda Drástica

PRESENÇA PRÓXIMA DE:

- [ ] Poste
- [x] Rede Elétrica
- [ ] Rede Subterrânea
- [ ] Construção

VIGOR DA COPA: Vigorosa

SITUAÇÃO DA VIA: Canteiro Cimentado

FACE Oeste

OBSERVAÇÕES GERAIS:

PLANOS
ENGENHARIA

FICHA DE CADASTRAMENTO ARBÓREO

FOTOS:



FICHA DE CADASTRAMENTO ARBÓREO

FICHA: 1771 DATA: 11/06/2021

UTM X 268376 UTM Y 7467864 REGIÃO DE CADASTRAMENTO A-04

ENDEREÇO: Rua Moacir de Souza, 162, Bairro - Jd. Novo Horizonte

INFORMAÇÕES DO EXEMPLAR

NOME POPULAR: Ipê-amarelo

NOME CIENTÍFICO: *Handroanthus chrysotrichus*

ORIGEM: Nativa

CAP (cm): ALTURA (m): 2

INFORMAÇÕES GERAIS

SITUAÇÃO FITOSSANITÁRIA GERAL:

- [ ] Fungos/Pragas/Outros
- [ ] Vandalismo
- [ ] Sistema Radicular Exposto
- [ ] Inclinação Acentuada
- [ ] Risco de Queda
- [ ] Poda Drástica

PRESENÇA PRÓXIMA DE:

- [ ] Poste
- [ ] Rede Subterrânea
- [x] Rede Elétrica
- [ ] Construção

VIGOR DA COPA: Vigorosa

SITUAÇÃO DA VIA: Canteiro Cimentado

FACE Oeste

OBSERVAÇÕES GERAIS:

PLANOS
ENGENHARIA

FICHA DE CADASTRAMENTO ARBÓREO

FOTOS:



FICHA DE CADASTRAMENTO ARBÓREO

FICHA: 1772 DATA: 11/06/2021

UTM X 268372 UTM Y 7467882 REGIÃO DE CADASTRAMENTO A-04

ENDEREÇO: Rua Moacir de Souza, 152, Bairro - Jd. Novo Horizonte

INFORMAÇÕES DO EXEMPLAR

NOME POPULAR: Aroeira-salsa

NOME CIENTÍFICO: *Schinus molle*

ORIGEM: Nativa

CAP (cm): 63;35 ALTURA (m): 4

INFORMAÇÕES GERAIS

SITUAÇÃO FITOSSANITÁRIA GERAL:

- [ ] Fungos/Pragas/Outros
- [ ] Vandalismo
- [ ] Sistema Radicular Exposto
- [ ] Inclinação Acentuada
- [ ] Risco de Queda
- [ ] Poda Drástica

PRESENÇA PRÓXIMA DE:

- [ ] Poste
- [x] Rede Elétrica
- [ ] Rede Subterrânea
- [ ] Construção

VIGOR DA COPA: Vigorosa

SITUAÇÃO DA VIA: Canteiro Cimentado

FACE Oeste

OBSERVAÇÕES GERAIS:

PLANOS
ENGENHARIA

FICHA DE CADASTRAMENTO ARBÓREO

FOTOS:





PLANOS ENGENHARIA

FICHA DE CADASTRAMENTO ARBÓREO

FICHA: 1773 DATA: 11/06/2021

UTM X 268354 UTM Y 7467980 REGIÃO DE CADASTRAMENTO A-04

ENDEREÇO: Rua Moacir de Souza, 42, Bairro - Jd. Novo Horizonte

INFORMAÇÕES DO EXEMPLAR

NOME POPULAR: Pingo-de-ouro

NOME CIENTÍFICO: *Duranta erecta*

ORIGEM: Exótica

CAP (cm): 16 ALTURA (m):

INFORMAÇÕES GERAIS

SITUAÇÃO FITOSSANITÁRIA GERAL:

- [ ] Fungos/Pragas/Outros
- [ ] Vandalismo
- [ ] Sistema Radicular Exposto
- [ ] Inclinação Acentuada
- [ ] Risco de Queda
- [ ] Poda Drástica

PRESENÇA PRÓXIMA DE:

- [ ] Poste
- [ ] Rede Elétrica
- [ ] Rede Subterrânea
- [x] Construção

VIGOR DA COPA: Vigorosa

SITUAÇÃO DA VIA: Canteiro Cimentado

FACE Oeste

OBSERVAÇÕES GERAIS:

PLANOS
ENGENHARIA

FICHA DE CADASTRAMENTO ARBÓREO

FOTOS:



FICHA DE CADASTRAMENTO ARBÓREO

FICHA: 1774 DATA: 11/06/2021

UTM X 268352 UTM Y 7467995 REGIÃO DE CADASTRAMENTO A-04

ENDEREÇO: Rua Moacir de Souza, 30, Bairro - Jd. Novo Horizonte

INFORMAÇÕES DO EXEMPLAR

NOME POPULAR: Justícia-vermelha

NOME CIENTÍFICO: *Megaskepasma erythrochlamys*

ORIGEM: Exótica

CAP (cm): ALTURA (m): 3

INFORMAÇÕES GERAIS

SITUAÇÃO FITOSSANITÁRIA GERAL:

- [ ] Fungos/Pragas/Outros
- [ ] Vandalismo
- [ ] Sistema Radicular Exposto
- [ ] Inclinação Acentuada
- [ ] Risco de Queda
- [ ] Poda Drástica

PRESENÇA PRÓXIMA DE:

- [ ] Poste
- [ ] Rede Subterrânea
- [x] Rede Elétrica
- [ ] Construção

VIGOR DA COPA: Vigorosa

SITUAÇÃO DA VIA: Canteiro Ajardinado

FACE Oeste

OBSERVAÇÕES GERAIS:

PLANOS
ENGENHARIA

FICHA DE CADASTRAMENTO ARBÓREO

FOTOS:





FICHA DE CADASTRAMENTO ARBÓREO

FICHA: 1775 DATA: 11/06/2021

UTM X 268370 UTM Y 7468033 REGIÃO DE CADASTRAMENTO A-04

ENDEREÇO: Rua Lázaro Quintino de Camargo, 12, Bairro - Jd. Novo Horizonte

INFORMAÇÕES DO EXEMPLAR

NOME POPULAR:

NOME CIENTÍFICO:

ORIGEM:

CAP (cm): ALTURA (m):

INFORMAÇÕES GERAIS

SITUAÇÃO FITOSSANITÁRIA GERAL:

- [ ] Fungos/Pragas/Outros
- [ ] Vandalismo
- [ ] Sistema Radicular Exposto
- [ ] Inclinação Acentuada
- [ ] Risco de Queda
- [ ] Poda Drástica

PRESENÇA PRÓXIMA DE:

- [ ] Poste
- [ ] Rede Elétrica
- [ ] Rede Subterrânea
- [ ] Construção

VIGOR DA COPA:

SITUAÇÃO DA VIA:

FACE Norte

OBSERVAÇÕES GERAIS:

Trecho sem arborização.

PLANOS
ENGENHARIA

FICHA DE CADASTRAMENTO ARBÓREO

FOTOS:





FICHA DE CADASTRAMENTO ARBÓREO

FICHA: 1776 DATA: 11/06/2021

UTM X 270924 UTM Y 7466766 REGIÃO DE CADASTRAMENTO A-04

ENDEREÇO: Rua Di Cavalcante, 282, Bairro - Jd.. Amanda

INFORMAÇÕES DO EXEMPLAR

NOME POPULAR: Murta

NOME CIENTÍFICO: *Murraya paniculata*

ORIGEM: Exótica

CAP (cm): ALTURA (m): 2

INFORMAÇÕES GERAIS

SITUAÇÃO FITOSSANITÁRIA GERAL:

- [ ] Fungos/Pragas/Outros
- [ ] Vandalismo
- [ ] Sistema Radicular Exposto
- [ ] Inclinação Acentuada
- [ ] Risco de Queda
- [ ] Poda Drástica

PRESENÇA PRÓXIMA DE:

- [ ] Poste
- [ ] Rede Elétrica
- [ ] Rede Subterrânea
- [ ] Construção

VIGOR DA COPA: Vigorosa

SITUAÇÃO DA VIA: Canteiro Cimentado

FACE Oeste

OBSERVAÇÕES GERAIS:

PLANOS
ENGENHARIA

FICHA DE CADASTRAMENTO ARBÓREO

FOTOS:



FICHA DE CADASTRAMENTO ARBÓREO

FICHA: 1777 DATA: 11/06/2021

UTM X 270925 UTM Y 7466759 REGIÃO DE CADASTRAMENTO A-04

ENDEREÇO: Rua Di Cavalcante, 272, Bairro - Jd.. Amanda

INFORMAÇÕES DO EXEMPLAR

NOME POPULAR: Palmeira-areca

NOME CIENTÍFICO: *Dypsis lutescens*

ORIGEM: Exótica

CAP (cm): 22;25 ALTURA (m): 2

INFORMAÇÕES GERAIS

SITUAÇÃO FITOSSANITÁRIA GERAL:

- [ ] Fungos/Pragas/Outros
- [ ] Vandalismo
- [ ] Sistema Radicular Exposto
- [ ] Inclinação Acentuada
- [ ] Risco de Queda
- [ ] Poda Drástica

PRESENÇA PRÓXIMA DE:

- [ ] Poste
- [ ] Rede Subterrânea
- [x] Rede Elétrica
- [ ] Construção

VIGOR DA COPA: Vigorosa

SITUAÇÃO DA VIA: Canteiro Ajardinado

FACE Oeste

OBSERVAÇÕES GERAIS:

PLANOS
ENGENHARIA

FICHA DE CADASTRAMENTO ARBÓREO

FOTOS:



FICHA DE CADASTRAMENTO ARBÓREO

FICHA: 1778 DATA: 11/06/2021

UTM X 270918 UTM Y 7466729 REGIÃO DE CADASTRAMENTO A-04

ENDEREÇO: Rua Di Cavalcante, 406, Bairro - Jd.. Amanda

INFORMAÇÕES DO EXEMPLAR

NOME POPULAR: Ipê-de-jardim

NOME CIENTÍFICO: *Tecoma stans*

ORIGEM: Exótica

CAP (cm): 31;28 ALTURA (m): 3

INFORMAÇÕES GERAIS

SITUAÇÃO FITOSSANITÁRIA GERAL:

- [ ] Fungos/Pragas/Outros
- [ ] Vandalismo
- [ ] Sistema Radicular Exposto
- [ ] Inclinação Acentuada
- [ ] Risco de Queda
- [ ] Poda Drástica

PRESENÇA PRÓXIMA DE:

- [x] Poste
- [x] Rede Elétrica
- [ ] Rede Subterrânea
- [ ] Construção

VIGOR DA COPA: Vigorosa

SITUAÇÃO DA VIA: Canteiro Ajardinado

FACE Leste

OBSERVAÇÕES GERAIS:

PLANOS
ENGENHARIA

FICHA DE CADASTRAMENTO ARBÓREO

FOTOS:



FICHA DE CADASTRAMENTO ARBÓREO

FICHA: 1779 DATA: 11/06/2021

UTM X 270930 UTM Y 7466699 REGIÃO DE CADASTRAMENTO A-04

ENDEREÇO: Rua Di Cavalcante, 212, Bairro - Jd.. Amanda

INFORMAÇÕES DO EXEMPLAR

NOME POPULAR: Escova-de-garrafa

NOME CIENTÍFICO: *Callistemon viminalis*

ORIGEM: Exótica

CAP (cm): 22 ALTURA (m): 3

INFORMAÇÕES GERAIS

SITUAÇÃO FITOSSANITÁRIA GERAL:

- [ ] Fungos/Pragas/Outros
- [ ] Vandalismo
- [ ] Sistema Radicular Exposto
- [ ] Inclinação Acentuada
- [ ] Risco de Queda
- [ ] Poda Drástica

PRESENÇA PRÓXIMA DE:

- [ ] Poste
- [ ] Rede Subterrânea
- [x] Rede Elétrica
- [ ] Construção

VIGOR DA COPA: Vigorosa

SITUAÇÃO DA VIA: Canteiro Cimentado

FACE Oeste

OBSERVAÇÕES GERAIS:

PLANOS
ENGENHARIA

FICHA DE CADASTRAMENTO ARBÓREO

FOTOS:



FICHA DE CADASTRAMENTO ARBÓREO

FICHA: 1780 DATA: 11/06/2021

UTM X 270923 UTM Y 7466686 REGIÃO DE CADASTRAMENTO A-04

ENDEREÇO: Rua Di Cavalcante, 446, Bairro - Jd.. Amanda

INFORMAÇÕES DO EXEMPLAR

NOME POPULAR: Cróton

NOME CIENTÍFICO: *Codiaeum variegatum*

ORIGEM: Exótica

CAP (cm): ALTURA (m): 2

INFORMAÇÕES GERAIS

SITUAÇÃO FITOSSANITÁRIA GERAL:

- ☐ Fungos/Pragas/Outros
- ☐ Vandalismo
- ☐ Sistema Radicular Exposto
- ☐ Inclinação Acentuada
- ☐ Risco de Queda
- ☐ Poda Drástica

PRESENÇA PRÓXIMA DE:

- ☐ Poste
- ☐ Rede Elétrica
- ☐ Rede Subterrânea
- ☐ Construção

VIGOR DA COPA: Vigorosa

SITUAÇÃO DA VIA: Canteiro Cimentado

FACE Leste

OBSERVAÇÕES GERAIS:

PLANOS
ENGENHARIA

FICHA DE CADASTRAMENTO ARBÓREO

FOTOS:



FICHA DE CADASTRAMENTO ARBÓREO

FICHA: 1781 DATA: 11/06/2021

UTM X 270930 UTM Y 7466620 REGIÃO DE CADASTRAMENTO A-04

ENDEREÇO: Rua Di Cavalcante, 132, Bairro - Jd.. Amanda

INFORMAÇÕES DO EXEMPLAR

NOME POPULAR: Eugênia

NOME CIENTÍFICO: *Eugenia sprengelii*

ORIGEM: Nativa

CAP (cm): 16 ALTURA (m): 3

INFORMAÇÕES GERAIS

SITUAÇÃO FITOSSANITÁRIA GERAL:

- [ ] Fungos/Pragas/Outros
- [ ] Vandalismo
- [ ] Sistema Radicular Exposto
- [ ] Inclinação Acentuada
- [ ] Risco de Queda
- [ ] Poda Drástica

PRESENÇA PRÓXIMA DE:

- [x] Poste
- [x] Rede Elétrica
- [ ] Rede Subterrânea
- [ ] Construção

VIGOR DA COPA: Vigorosa

SITUAÇÃO DA VIA: Canteiro Ajardinado

FACE Leste

OBSERVAÇÕES GERAIS:

PLANOS
ENGENHARIA

FICHA DE CADASTRAMENTO ARBÓREO

FOTOS:





FICHA DE CADASTRAMENTO ARBÓREO

FICHA: 1782 DATA: 11/06/2021

UTM X 270931 UTM Y 7466606 REGIÃO DE CADASTRAMENTO A-04

ENDEREÇO: Rua Di Cavalcante, 526, Bairro - Jd.. Amanda

INFORMAÇÕES DO EXEMPLAR

NOME POPULAR: Café

NOME CIENTÍFICO: *Coffea arabica*

ORIGEM: Exótica

CAP (cm): ALTURA (m): 2

INFORMAÇÕES GERAIS

SITUAÇÃO FITOSSANITÁRIA GERAL:

- [ ] Fungos/Pragas/Outros
- [ ] Vandalismo
- [ ] Sistema Radicular Exposto
- [ ] Inclinação Acentuada
- [ ] Risco de Queda
- [ ] Poda Drástica

PRESENÇA PRÓXIMA DE:

- [ ] Poste
- [ ] Rede Subterrânea
- [x] Rede Elétrica
- [ ] Construção

VIGOR DA COPA: Vigorosa

SITUAÇÃO DA VIA: Canteiro Ajardinado

FACE Leste

OBSERVAÇÕES GERAIS:

PLANOS
ENGENHARIA

FICHA DE CADASTRAMENTO ARBÓREO

FOTOS:



FICHA DE CADASTRAMENTO ARBÓREO

FICHA: 1783 DATA: 11/06/2021

UTM X 270940 UTM Y 7466595 REGIÃO DE CADASTRAMENTO A-04

ENDEREÇO: Rua Di Cavalcante, 536, Bairro - Jd.. Amanda

INFORMAÇÕES DO EXEMPLAR

NOME POPULAR: Seafórtia

NOME CIENTÍFICO: *Archontophoenix cunninghamiana*

ORIGEM: Exótica

CAP (cm): 47 ALTURA (m): 2

INFORMAÇÕES GERAIS

SITUAÇÃO FITOSSANITÁRIA GERAL:

- [ ] Fungos/Pragas/Outros
- [ ] Vandalismo
- [ ] Sistema Radicular Exposto
- [ ] Inclinação Acentuada
- [ ] Risco de Queda
- [ ] Poda Drástica

PRESENÇA PRÓXIMA DE:

- [ ] Poste
- [ ] Rede Elétrica
- [ ] Rede Subterrânea
- [ ] Construção

VIGOR DA COPA: Vigorosa

SITUAÇÃO DA VIA: Canteiro Cimentado

FACE Oeste

OBSERVAÇÕES GERAIS:

PLANOS
ENGENHARIA

FICHA DE CADASTRAMENTO ARBÓREO

FOTOS:



PLANOS
ENGENHARIA

FICHA DE CADASTRAMENTO ARBÓREO

FICHA: 1784 DATA: 11/06/2021

UTM X 270934 UTM Y 7466566 REGIÃO DE CADASTRAMENTO A-04

ENDEREÇO: Rua Di Cavalcante, 566, Bairro - Jd.. Amanda

INFORMAÇÕES DO EXEMPLAR

NOME POPULAR: Seafórtia

NOME CIENTÍFICO: *Archontophoenix cunninghamiana*

ORIGEM: Exótica

CAP (cm): 22 ALTURA (m): 2

INFORMAÇÕES GERAIS

SITUAÇÃO FITOSSANITÁRIA GERAL:

- [x] Fungos/Pragas/Outros
- [ ] Vandalismo
- [ ] Sistema Radicular Exposto
- [ ] Inclinação Acentuada
- [ ] Risco de Queda
- [ ] Poda Drástica

PRESENÇA PRÓXIMA DE:

- [ ] Poste
- [ ] Rede Elétrica
- [ ] Rede Subterrânea
- [ ] Construção

VIGOR DA COPA: Vigorosa

SITUAÇÃO DA VIA: Canteiro Ajardinado

FACE Leste

OBSERVAÇÕES GERAIS:

PLANOS
ENGENHARIA

FICHA DE CADASTRAMENTO ARBÓREO

FOTOS:





FICHA DE CADASTRAMENTO ARBÓREO

FICHA: 1785 DATA: 11/06/2021

UTM X 270944 UTM Y 7466551 REGIÃO DE CADASTRAMENTO A-04

ENDEREÇO: Rua Di Cavalcante, 62, Bairro - Jd.. Amanda

INFORMAÇÕES DO EXEMPLAR

NOME POPULAR: Dracena

NOME CIENTÍFICO: *Dracaena fragrans*

ORIGEM: Exótica

CAP (cm): 41 ALTURA (m): 3

INFORMAÇÕES GERAIS

SITUAÇÃO FITOSSANITÁRIA GERAL:

- [ ] Fungos/Pragas/Outros
- [ ] Vandalismo
- [ ] Sistema Radicular Exposto
- [ ] Inclinação Acentuada
- [ ] Risco de Queda
- [ ] Poda Drástica

PRESENÇA PRÓXIMA DE:

- [ ] Poste
- [ ] Rede Subterrânea
- [x] Rede Elétrica
- [ ] Construção

VIGOR DA COPA: Vigorosa

SITUAÇÃO DA VIA: Canteiro Ajardinado

FACE Oeste

OBSERVAÇÕES GERAIS:

PLANOS
ENGENHARIA

FICHA DE CADASTRAMENTO ARBÓREO

FOTOS:





FICHA DE CADASTRAMENTO ARBÓREO

FICHA: 1786 DATA: 11/06/2021

UTM X 270945 UTM Y 7466547 REGIÃO DE CADASTRAMENTO A-04

ENDEREÇO: Rua Di Cavalcante, 62, Bairro - Jd.. Amanda

INFORMAÇÕES DO EXEMPLAR

NOME POPULAR: Dracena-tricolor

NOME CIENTÍFICO: *Dracaena marginata*

ORIGEM: Exótica

CAP (cm): ALTURA (m): 3

INFORMAÇÕES GERAIS

SITUAÇÃO FITOSSANITÁRIA GERAL:

- [ ] Fungos/Pragas/Outros
- [ ] Vandalismo
- [ ] Sistema Radicular Exposto
- [ ] Inclinação Acentuada
- [ ] Risco de Queda
- [ ] Poda Drástica

PRESENÇA PRÓXIMA DE:

- [ ] Poste
- [ ] Rede Elétrica
- [ ] Rede Subterrânea
- [ ] Construção

VIGOR DA COPA: Vigorosa

SITUAÇÃO DA VIA: Canteiro Ajardinado

FACE Oeste

OBSERVAÇÕES GERAIS:

PLANOS
ENGENHARIA

FICHA DE CADASTRAMENTO ARBÓREO

FOTOS:



FICHA DE CADASTRAMENTO ARBÓREO

FICHA: 1787 DATA: 11/06/2021

UTM X 270936 UTM Y 7466527 REGIÃO DE CADASTRAMENTO A-04

ENDEREÇO: Rua Di Cavalcante, 606, Bairro - Jd.. Amanda

INFORMAÇÕES DO EXEMPLAR

NOME POPULAR: Ligustro

NOME CIENTÍFICO: *Ligustrum lucidum*

ORIGEM: Exótica

CAP (cm): 79;38 ALTURA (m): 4

INFORMAÇÕES GERAIS

SITUAÇÃO FITOSSANITÁRIA GERAL:

- [ ] Fungos/Pragas/Outros
- [ ] Vandalismo
- [ ] Sistema Radicular Exposto
- [ ] Inclinação Acentuada
- [ ] Risco de Queda
- [x] Poda Drástica

PRESENÇA PRÓXIMA DE:

- [ ] Poste
- [x] Rede Elétrica
- [ ] Rede Subterrânea
- [ ] Construção

VIGOR DA COPA: Vigorosa

SITUAÇÃO DA VIA: Canteiro Cimentado

FACE Leste

OBSERVAÇÕES GERAIS:

PLANOS
ENGENHARIA

FICHA DE CADASTRAMENTO ARBÓREO

FOTOS:



PLANOS
ENGENHARIA

FICHA DE CADASTRAMENTO ARBÓREO

FICHA: 1788 DATA: 11/06/2021

UTM X 270947 UTM Y 7466523 REGIÃO DE CADASTRAMENTO A-04

ENDEREÇO: Rua Di Cavalcante, 32, Bairro - Jd.. Amanda

INFORMAÇÕES DO EXEMPLAR

NOME POPULAR: Murta

NOME CIENTÍFICO: *Murraya paniculata*

ORIGEM: Exótica

CAP (cm): 25;25;25 ALTURA (m): 2

INFORMAÇÕES GERAIS

SITUAÇÃO FITOSSANITÁRIA GERAL:

- [ ] Fungos/Pragas/Outros
- [ ] Vandalismo
- [ ] Sistema Radicular Exposto
- [ ] Inclinação Acentuada
- [ ] Risco de Queda
- [ ] Poda Drástica

PRESENÇA PRÓXIMA DE:

- [ ] Poste
- [ ] Rede Elétrica
- [ ] Rede Subterrânea
- [ ] Construção

VIGOR DA COPA: Vigorosa

SITUAÇÃO DA VIA: Canteiro Cimentado

FACE Oeste

OBSERVAÇÕES GERAIS:

PLANOS
ENGENHARIA

FICHA DE CADASTRAMENTO ARBÓREO

FOTOS:



FICHA DE CADASTRAMENTO ARBÓREO

FICHA: 1789 DATA: 11/06/2021

UTM X 270948 UTM Y 7466515 REGIÃO DE CADASTRAMENTO A-04

ENDEREÇO: Rua Di Cavalcante, 32, Bairro - Jd.. Amanda

INFORMAÇÕES DO EXEMPLAR

NOME POPULAR: Oiti

NOME CIENTÍFICO: *Licania tomentosa*

ORIGEM: Nativa

CAP (cm): 28;31 ALTURA (m): 2

INFORMAÇÕES GERAIS

SITUAÇÃO FITOSSANITÁRIA GERAL:

- [ ] Fungos/Pragas/Outros
- [ ] Vandalismo
- [ ] Sistema Radicular Exposto
- [ ] Inclinação Acentuada
- [ ] Risco de Queda
- [ ] Poda Drástica

PRESENÇA PRÓXIMA DE:

- [ ] Poste
- [ ] Rede Subterrânea
- [x] Rede Elétrica
- [ ] Construção

VIGOR DA COPA: Vigorosa

SITUAÇÃO DA VIA: Canteiro Cimentado

FACE Oeste

OBSERVAÇÕES GERAIS:

PLANOS
ENGENHARIA

FICHA DE CADASTRAMENTO ARBÓREO

FOTOS:



PLANOS
ENGENHARIA

FICHA DE CADASTRAMENTO ARBÓREO

FICHA: 1790 DATA: 11/06/2021

UTM X 270973 UTM Y 7466490 REGIÃO DE CADASTRAMENTO A-04

ENDEREÇO: Rua Bernardo Guimarães, 12, Bairro - Jd.. Amanda

INFORMAÇÕES DO EXEMPLAR

NOME POPULAR:

NOME CIENTÍFICO:

ORIGEM:

CAP (cm): ALTURA (m):

INFORMAÇÕES GERAIS

SITUAÇÃO FITOSSANITÁRIA GERAL:

- [ ] Fungos/Pragas/Outros
- [ ] Vandalismo
- [ ] Sistema Radicular Exposto
- [ ] Inclinação Acentuada
- [ ] Risco de Queda
- [ ] Poda Drástica

PRESENÇA PRÓXIMA DE:

- [ ] Poste
- [ ] Rede Elétrica
- [ ] Rede Subterrânea
- [ ] Construção

VIGOR DA COPA:

SITUAÇÃO DA VIA:

FACE Sul

OBSERVAÇÕES GERAIS:

Trecho sem arborização.

PLANOS
ENGENHARIA

FICHA DE CADASTRAMENTO ARBÓREO

FOTOS:





FICHA DE CADASTRAMENTO ARBÓREO

FICHA: 1791 DATA: 11/06/2021

UTM X 271003 UTM Y 7466515 REGIÃO DE CADASTRAMENTO A-04

ENDEREÇO: Rua Almada Negreiros, 626, Bairro - Jd.. Amanda

INFORMAÇÕES DO EXEMPLAR

NOME POPULAR: Dama-da-noite

NOME CIENTÍFICO: *Cestrum nocturnum*

ORIGEM: Exótica

CAP (cm): 35;35 ALTURA (m): 4

INFORMAÇÕES GERAIS

SITUAÇÃO FITOSSANITÁRIA GERAL:

- [ ] Fungos/Pragas/Outros
- [ ] Vandalismo
- [ ] Sistema Radicular Exposto
- [ ] Inclinação Acentuada
- [ ] Risco de Queda
- [ ] Poda Drástica

PRESENÇA PRÓXIMA DE:

- [x] Poste
- [x] Rede Elétrica
- [ ] Rede Subterrânea
- [ ] Construção

VIGOR DA COPA: Vigorosa

SITUAÇÃO DA VIA: Canteiro Cimentado

FACE Leste

OBSERVAÇÕES GERAIS:

PLANOS
ENGENHARIA

FICHA DE CADASTRAMENTO ARBÓREO

FOTOS:



PLANOS
ENGENHARIA

FICHA DE CADASTRAMENTO ARBÓREO

FICHA: 1792 DATA: 11/06/2021

UTM X 270996 UTM Y 7466578 REGIÃO DE CADASTRAMENTO A-04

ENDEREÇO: Rua Almada Negreiros, 556, Bairro - Jd.. Amanda

INFORMAÇÕES DO EXEMPLAR

NOME POPULAR: Murta

NOME CIENTÍFICO: *Murraya paniculata*

ORIGEM: Exótica

CAP (cm): ALTURA (m): 3,5

INFORMAÇÕES GERAIS

SITUAÇÃO FITOSSANITÁRIA GERAL:

- [ ] Fungos/Pragas/Outros
- [ ] Vandalismo
- [ ] Sistema Radicular Exposto
- [ ] Inclinação Acentuada
- [ ] Risco de Queda
- [ ] Poda Drástica

PRESENÇA PRÓXIMA DE:

- [ ] Poste
- [ ] Rede Subterrânea
- [x] Rede Elétrica
- [ ] Construção

VIGOR DA COPA: Vigorosa

SITUAÇÃO DA VIA: Canteiro Ajardinado

FACE Leste

OBSERVAÇÕES GERAIS:

PLANOS
ENGENHARIA

FICHA DE CADASTRAMENTO ARBÓREO

FOTOS:



FICHA DE CADASTRAMENTO ARBÓREO

FICHA: 1793 DATA: 11/06/2021

UTM X 270993 UTM Y 7466604 REGIÃO DE CADASTRAMENTO A-04

ENDEREÇO: Rua Almada Negreiros, 536, Bairro - Jd.. Amanda

INFORMAÇÕES DO EXEMPLAR

NOME POPULAR: Murta

NOME CIENTÍFICO: *Murraya paniculata*

ORIGEM: Exótica

CAP (cm): 16;16;16 ALTURA (m): 3,5

INFORMAÇÕES GERAIS

SITUAÇÃO FITOSSANITÁRIA GERAL:

- [ ] Fungos/Pragas/Outros
- [ ] Vandalismo
- [ ] Sistema Radicular Exposto
- [ ] Inclinação Acentuada
- [ ] Risco de Queda
- [ ] Poda Drástica

PRESENÇA PRÓXIMA DE:

- [ ] Poste
- [x] Rede Elétrica
- [ ] Rede Subterrânea
- [ ] Construção

VIGOR DA COPA: Vigorosa

SITUAÇÃO DA VIA: Canteiro Ajardinado

FACE Leste

OBSERVAÇÕES GERAIS:

PLANOS
ENGENHARIA

FICHA DE CADASTRAMENTO ARBÓREO

FOTOS:



FICHA DE CADASTRAMENTO ARBÓREO

FICHA: 1794 DATA: 11/06/2021

UTM X 270993 UTM Y 7466622 REGIÃO DE CADASTRAMENTO A-04

ENDEREÇO: Rua Almada Negreiros, 516, Bairro - Jd.. Amanda

INFORMAÇÕES DO EXEMPLAR

NOME POPULAR: Oiti

NOME CIENTÍFICO: *Licania tomentosa*

ORIGEM: Nativa

CAP (cm): 35;35;16;16 ALTURA (m): 2

INFORMAÇÕES GERAIS

SITUAÇÃO FITOSSANITÁRIA GERAL:

- [ ] Fungos/Pragas/Outros
- [ ] Vandalismo
- [ ] Sistema Radicular Exposto
- [ ] Inclinação Acentuada
- [ ] Risco de Queda
- [ ] Poda Drástica

PRESENÇA PRÓXIMA DE:

- [x] Poste
- [x] Rede Elétrica
- [ ] Rede Subterrânea
- [ ] Construção

VIGOR DA COPA: Vigorosa

SITUAÇÃO DA VIA: Canteiro Cimentado

FACE Leste

OBSERVAÇÕES GERAIS:

PLANOS
ENGENHARIA

FICHA DE CADASTRAMENTO ARBÓREO

FOTOS:



FICHA DE CADASTRAMENTO ARBÓREO

FICHA: 1795 DATA: 11/06/2021

UTM X 270984 UTM Y 7466694 REGIÃO DE CADASTRAMENTO A-04

ENDEREÇO: Rua Almada Negreiros, 446, Bairro - Jd.. Amanda

INFORMAÇÕES DO EXEMPLAR

NOME POPULAR: Murta

NOME CIENTÍFICO: *Murraya paniculata*

ORIGEM: Exótica

CAP (cm): 19;19;16;16;16;16 ALTURA (m): 3

INFORMAÇÕES GERAIS

SITUAÇÃO FITOSSANITÁRIA GERAL:

- [ ] Fungos/Pragas/Outros
- [ ] Vandalismo
- [ ] Sistema Radicular Exposto
- [ ] Inclinação Acentuada
- [ ] Risco de Queda
- [ ] Poda Drástica

PRESENÇA PRÓXIMA DE:

- [ ] Poste
- [ ] Rede Subterrânea
- [x] Rede Elétrica
- [ ] Construção

VIGOR DA COPA: Vigorosa

SITUAÇÃO DA VIA: Canteiro Cimentado

FACE Leste

OBSERVAÇÕES GERAIS:

PLANOS
ENGENHARIA

FICHA DE CADASTRAMENTO ARBÓREO

FOTOS:



FICHA DE CADASTRAMENTO ARBÓREO

FICHA: 1796 DATA: 11/06/2021

UTM X 270982 UTM Y 7466721 REGIÃO DE CADASTRAMENTO A-04

ENDEREÇO: Rua Almada Negreiros, 416, Bairro - Jd.. Amanda

INFORMAÇÕES DO EXEMPLAR

NOME POPULAR: Murta

NOME CIENTÍFICO: *Murraya paniculata*

ORIGEM: Exótica

CAP (cm): 16;16;16;16;16;16;16 ALTURA (m): 3

INFORMAÇÕES GERAIS

SITUAÇÃO FITOSSANITÁRIA GERAL:

- [ ] Fungos/Pragas/Outros
- [ ] Vandalismo
- [ ] Sistema Radicular Exposto
- [ ] Inclinação Acentuada
- [ ] Risco de Queda
- [ ] Poda Drástica

PRESENÇA PRÓXIMA DE:

- [ ] Poste
- [ ] Rede Subterrânea
- [x] Rede Elétrica
- [ ] Construção

VIGOR DA COPA: Vigorosa

SITUAÇÃO DA VIA: Canteiro Ajardinado

FACE Leste

OBSERVAÇÕES GERAIS:

PLANOS
ENGENHARIA

FICHA DE CADASTRAMENTO ARBÓREO

FOTOS:



FICHA DE CADASTRAMENTO ARBÓREO

FICHA: 1797 DATA: 11/06/2021

UTM X 270981 UTM Y 7466732 REGIÃO DE CADASTRAMENTO A-04

ENDEREÇO: Rua Almada Negreiros, 406, Bairro - Jd.. Amanda

INFORMAÇÕES DO EXEMPLAR

NOME POPULAR: Murta

NOME CIENTÍFICO: *Murraya paniculata*

ORIGEM: Exótica

CAP (cm): 16;16;16 ALTURA (m): 3

INFORMAÇÕES GERAIS

SITUAÇÃO FITOSSANITÁRIA GERAL:

- [ ] Fungos/Pragas/Outros
- [ ] Vandalismo
- [ ] Sistema Radicular Exposto
- [ ] Inclinação Acentuada
- [ ] Risco de Queda
- [ ] Poda Drástica

PRESENÇA PRÓXIMA DE:

- [ ] Poste
- [ ] Rede Subterrânea
- [x] Rede Elétrica
- [ ] Construção

VIGOR DA COPA: Vigorosa

SITUAÇÃO DA VIA: Canteiro Ajardinado

FACE Leste

OBSERVAÇÕES GERAIS:

PLANOS
ENGENHARIA

FICHA DE CADASTRAMENTO ARBÓREO

FOTOS:



PLANOS
ENGENHARIA

FICHA DE CADASTRAMENTO ARBÓREO

FICHA: 1798 DATA: 11/06/2021

UTM X 270963 UTM Y 7466792 REGIÃO DE CADASTRAMENTO A-04

ENDEREÇO: Rua Almada Negreiros, 356, Bairro - Jd.. Amanda

INFORMAÇÕES DO EXEMPLAR

NOME POPULAR:

NOME CIENTÍFICO:

ORIGEM:

CAP (cm): ALTURA (m):

INFORMAÇÕES GERAIS

SITUAÇÃO FITOSSANITÁRIA GERAL:

- [ ] Fungos/Pragas/Outros
- [ ] Vandalismo
- [ ] Sistema Radicular Exposto
- [ ] Inclinação Acentuada
- [ ] Risco de Queda
- [ ] Poda Drástica

PRESENÇA PRÓXIMA DE:

- [ ] Poste
- [ ] Rede Elétrica
- [ ] Rede Subterrânea
- [ ] Construção

VIGOR DA COPA:

SITUAÇÃO DA VIA:

FACE Norte

OBSERVAÇÕES GERAIS:

Trecho sem arborização.

PLANOS
ENGENHARIA

FICHA DE CADASTRAMENTO ARBÓREO

FOTOS:





FICHA DE CADASTRAMENTO ARBÓREO

FICHA: 1799 DATA: 11/06/2021

UTM X 270911 UTM Y 7466784 REGIÃO DE CADASTRAMENTO A-04

ENDEREÇO: Avenida Cecília Meireles, 356, Bairro - Jd.. Amanda

INFORMAÇÕES DO EXEMPLAR

NOME POPULAR: Sibipiruna

NOME CIENTÍFICO: *Cenostigma pluviosum*

ORIGEM: Nativa

CAP (cm): 163 ALTURA (m): 10

INFORMAÇÕES GERAIS

SITUAÇÃO FITOSSANITÁRIA GERAL:

- [ ] Fungos/Pragas/Outros
- [ ] Vandalismo
- [ ] Sistema Radicular Exposto
- [ ] Inclinação Acentuada
- [ ] Risco de Queda
- [ ] Poda Drástica

PRESENÇA PRÓXIMA DE:

- [ ] Poste
- [ ] Rede Subterrânea
- [x] Rede Elétrica
- [ ] Construção

VIGOR DA COPA: Vigorosa

SITUAÇÃO DA VIA: Canteiro Cimentado

FACE Norte

OBSERVAÇÕES GERAIS:

PLANOS
ENGENHARIA

FICHA DE CADASTRAMENTO ARBÓREO

FOTOS:





FICHA DE CADASTRAMENTO ARBÓREO

FICHA: 1800 DATA: 11/06/2021

UTM X 270898 UTM Y 7466784 REGIÃO DE CADASTRAMENTO A-04

ENDEREÇO: Avenida Cecília Meireles, 356, Bairro - Jd.. Amanda

INFORMAÇÕES DO EXEMPLAR

NOME POPULAR: Jerivá

NOME CIENTÍFICO: *Syagrus romanzoffiana*

ORIGEM: Nativa

CAP (cm): ALTURA (m): 3

INFORMAÇÕES GERAIS

SITUAÇÃO FITOSSANITÁRIA GERAL:

- [ ] Fungos/Pragas/Outros
- [ ] Vandalismo
- [ ] Sistema Radicular Exposto
- [ ] Inclinação Acentuada
- [ ] Risco de Queda
- [ ] Poda Drástica

PRESENÇA PRÓXIMA DE:

- [ ] Poste
- [ ] Rede Elétrica
- [ ] Rede Subterrânea
- [ ] Construção

VIGOR DA COPA: Vigorosa

SITUAÇÃO DA VIA: Canteiro Ajardinado

FACE Norte

OBSERVAÇÕES GERAIS:

PLANOS
ENGENHARIA

FICHA DE CADASTRAMENTO ARBÓREO

FOTOS:



FICHA DE CADASTRAMENTO ARBÓREO

FICHA: 1801 DATA: 11/06/2021

UTM X 270890 UTM Y 7466783 REGIÃO DE CADASTRAMENTO A-04

ENDEREÇO: Avenida Cecília Meireles, 356, Bairro - Jd.. Amanda

INFORMAÇÕES DO EXEMPLAR

NOME POPULAR: Dracena-tricolor

NOME CIENTÍFICO: *Dracaena marginata*

ORIGEM: Exótica

CAP (cm): 25;25;25;25;16;16;16 ALTURA (m): 3

INFORMAÇÕES GERAIS

SITUAÇÃO FITOSSANITÁRIA GERAL:

- ☐ Fungos/Pragas/Outros
- ☐ Vandalismo
- ☐ Sistema Radicular Exposto
- ☐ Inclinação Acentuada
- ☐ Risco de Queda
- ☐ Poda Drástica

PRESENÇA PRÓXIMA DE:

- ☐ Poste
- ☐ Rede Elétrica
- ☐ Rede Subterrânea
- ☐ Construção

VIGOR DA COPA: Vigorosa

SITUAÇÃO DA VIA: Canteiro Ajardinado

FACE Norte

OBSERVAÇÕES GERAIS:

PLANOS
ENGENHARIA

FICHA DE CADASTRAMENTO ARBÓREO

FOTOS:



FICHA DE CADASTRAMENTO ARBÓREO

FICHA: 1802 DATA: 11/06/2021

UTM X 270860 UTM Y 7466770 REGIÃO DE CADASTRAMENTO A-04

ENDEREÇO: Rua Teresa Cristina, 294, Bairro - Jd.. Amanda

INFORMAÇÕES DO EXEMPLAR

NOME POPULAR: Primavera

NOME CIENTÍFICO: *Bougainvillea glabra*

ORIGEM: Nativa

CAP (cm): 69;35;25;201 ALTURA (m): 4

INFORMAÇÕES GERAIS

SITUAÇÃO FITOSSANITÁRIA GERAL:

- [ ] Fungos/Pragas/Outros
- [ ] Vandalismo
- [ ] Sistema Radicular Exposto
- [ ] Inclinação Acentuada
- [ ] Risco de Queda
- [ ] Poda Drástica

PRESENÇA PRÓXIMA DE:

- [x] Poste
- [x] Rede Elétrica
- [ ] Rede Subterrânea
- [ ] Construção

VIGOR DA COPA: Vigorosa

SITUAÇÃO DA VIA: Canteiro Cimentado

FACE Oeste

OBSERVAÇÕES GERAIS:

PLANOS
ENGENHARIA

FICHA DE CADASTRAMENTO ARBÓREO

FOTOS:





FICHA DE CADASTRAMENTO ARBÓREO

FICHA: 1803 DATA: 11/06/2021

UTM X 270862 UTM Y 7466759 REGIÃO DE CADASTRAMENTO A-04

ENDEREÇO: Rua Teresa Cristina, 282, Bairro - Jd.. Amanda

INFORMAÇÕES DO EXEMPLAR

NOME POPULAR: Pitanga

NOME CIENTÍFICO: *Eugenia uniflora*

ORIGEM: Nativa

CAP (cm): 41 ALTURA (m): 4

INFORMAÇÕES GERAIS

SITUAÇÃO FITOSSANITÁRIA GERAL:

- [ ] Fungos/Pragas/Outros
- [ ] Vandalismo
- [ ] Sistema Radicular Exposto
- [ ] Inclinação Acentuada
- [ ] Risco de Queda
- [ ] Poda Drástica

PRESENÇA PRÓXIMA DE:

- [ ] Poste
- [ ] Rede Subterrânea
- [x] Rede Elétrica
- [ ] Construção

VIGOR DA COPA: Vigorosa

SITUAÇÃO DA VIA: Canteiro Ajardinado

FACE Oeste

OBSERVAÇÕES GERAIS:

PLANOS
ENGENHARIA

FICHA DE CADASTRAMENTO ARBÓREO

FOTOS:





FICHA DE CADASTRAMENTO ARBÓREO

FICHA: 1804 DATA: 11/06/2021

UTM X 270862 UTM Y 7466753 REGIÃO DE CADASTRAMENTO A-04

ENDEREÇO: Rua Teresa Cristina, 272, Bairro - Jd.. Amanda

INFORMAÇÕES DO EXEMPLAR

NOME POPULAR: Abacate

NOME CIENTÍFICO: *Persea americana*

ORIGEM: Exótica

CAP (cm): 132 ALTURA (m): 15

INFORMAÇÕES GERAIS

SITUAÇÃO FITOSSANITÁRIA GERAL:

- [ ] Fungos/Pragas/Outros
- [ ] Inclinação Acentuada
- [ ] Vandalismo
- [x] Risco de Queda
- [ ] Sistema Radicular Exposto
- [ ] Poda Drástica

PRESENÇA PRÓXIMA DE:

- [ ] Poste
- [ ] Rede Subterrânea
- [x] Rede Elétrica
- [ ] Construção

VIGOR DA COPA: Vigorosa

SITUAÇÃO DA VIA: Canteiro Ajardinado

FACE Oeste

OBSERVAÇÕES GERAIS:

PLANOS
ENGENHARIA

FICHA DE CADASTRAMENTO ARBÓREO

FOTOS:







FICHA DE CADASTRAMENTO ARBÓREO

FICHA: 1805 DATA: 11/06/2021

UTM X 270867 UTM Y 7466711 REGIÃO DE CADASTRAMENTO A-04

ENDEREÇO: Rua Teresa Cristina, 232, Bairro - Jd.. Amanda

INFORMAÇÕES DO EXEMPLAR

NOME POPULAR: Ipê-roxo

NOME CIENTÍFICO: *Handroanthus impetiginosus*

ORIGEM: Nativa

CAP (cm): 101 ALTURA (m): 8

INFORMAÇÕES GERAIS

SITUAÇÃO FITOSSANITÁRIA GERAL:

- [ ] Fungos/Pragas/Outros
- [ ] Vandalismo
- [ ] Sistema Radicular Exposto
- [ ] Inclinação Acentuada
- [ ] Risco de Queda
- [ ] Poda Drástica

PRESENÇA PRÓXIMA DE:

- [ ] Poste
- [ ] Rede Subterrânea
- [x] Rede Elétrica
- [ ] Construção

VIGOR DA COPA: Vigorosa

SITUAÇÃO DA VIA: Canteiro Cimentado

FACE Oeste

OBSERVAÇÕES GERAIS:

PLANOS
ENGENHARIA

FICHA DE CADASTRAMENTO ARBÓREO

FOTOS:





FICHA DE CADASTRAMENTO ARBÓREO

FICHA: 1806 DATA: 11/06/2021

UTM X 270874 UTM Y 7466634 REGIÃO DE CADASTRAMENTO A-04

ENDEREÇO: Rua Teresa Cristina, 162, Bairro - Jd.. Amanda

INFORMAÇÕES DO EXEMPLAR

NOME POPULAR: Oiti

NOME CIENTÍFICO: *Licania tomentosa*

ORIGEM: Nativa

CAP (cm): 47;47 ALTURA (m): 4

INFORMAÇÕES GERAIS

SITUAÇÃO FITOSSANITÁRIA GERAL:

- [ ] Fungos/Pragas/Outros
- [ ] Vandalismo
- [ ] Sistema Radicular Exposto
- [ ] Inclinação Acentuada
- [ ] Risco de Queda
- [ ] Poda Drástica

PRESENÇA PRÓXIMA DE:

- [x] Poste
- [x] Rede Elétrica
- [ ] Rede Subterrânea
- [ ] Construção

VIGOR DA COPA: Vigorosa

SITUAÇÃO DA VIA: Canteiro Cimentado

FACE Oeste

OBSERVAÇÕES GERAIS:

PLANOS
ENGENHARIA

FICHA DE CADASTRAMENTO ARBÓREO

FOTOS:





FICHA DE CADASTRAMENTO ARBÓREO

FICHA: 1807 DATA: 11/06/2021

UTM X 270877 UTM Y 7466592 REGIÃO DE CADASTRAMENTO A-04

ENDEREÇO: Rua Teresa Cristina, 112, Bairro - Jd.. Amanda

INFORMAÇÕES DO EXEMPLAR

NOME POPULAR: Escova-de-garrafa

NOME CIENTÍFICO: *Callistemon viminalis*

ORIGEM: Exótica

CAP (cm): 38;38 ALTURA (m):

INFORMAÇÕES GERAIS

SITUAÇÃO FITOSSANITÁRIA GERAL:

- [ ] Fungos/Pragas/Outros
- [ ] Vandalismo
- [ ] Sistema Radicular Exposto
- [ ] Inclinação Acentuada
- [ ] Risco de Queda
- [ ] Poda Drástica

PRESENÇA PRÓXIMA DE:

- [ ] Poste
- [ ] Rede Subterrânea
- [x] Rede Elétrica
- [ ] Construção

VIGOR DA COPA: Vigorosa

SITUAÇÃO DA VIA: Canteiro Cimentado

FACE Oeste

OBSERVAÇÕES GERAIS:

PLANOS
ENGENHARIA

FICHA DE CADASTRAMENTO ARBÓREO

FOTOS:



FICHA DE CADASTRAMENTO ARBÓREO

FICHA: 1808 DATA: 11/06/2021

UTM X 270881 UTM Y 7466561 REGIÃO DE CADASTRAMENTO A-04

ENDEREÇO: Rua Teresa Cristina, 82, Bairro - Jd.. Amanda

INFORMAÇÕES DO EXEMPLAR

NOME POPULAR: Aroeira-salsa

NOME CIENTÍFICO: *Schinus molle*

ORIGEM: Nativa

CAP (cm): 25;19;19;19;19 ALTURA (m): 4

INFORMAÇÕES GERAIS

SITUAÇÃO FITOSSANITÁRIA GERAL:

- [ ] Fungos/Pragas/Outros
- [ ] Vandalismo
- [ ] Sistema Radicular Exposto
- [ ] Inclinação Acentuada
- [ ] Risco de Queda
- [ ] Poda Drástica

PRESENÇA PRÓXIMA DE:

- [ ] Poste
- [ ] Rede Subterrânea
- [x] Rede Elétrica
- [ ] Construção

VIGOR DA COPA: Vigorosa

SITUAÇÃO DA VIA: Canteiro Cimentado

FACE Oeste

OBSERVAÇÕES GERAIS:

PLANOS
ENGENHARIA

FICHA DE CADASTRAMENTO ARBÓREO

FOTOS:





FICHA DE CADASTRAMENTO ARBÓREO

FICHA: 1809 DATA: 11/06/2021

UTM X 270880 UTM Y 7466545 REGIÃO DE CADASTRAMENTO A-04

ENDEREÇO: Rua Teresa Cristina, 62, Bairro - Jd.. Amanda

INFORMAÇÕES DO EXEMPLAR

NOME POPULAR: Murta

NOME CIENTÍFICO: *Murraya paniculata*

ORIGEM: Exótica

CAP (cm): 16;16;16;16;16 ALTURA (m): 3

INFORMAÇÕES GERAIS

SITUAÇÃO FITOSSANITÁRIA GERAL:

- [ ] Fungos/Pragas/Outros
- [ ] Vandalismo
- [ ] Sistema Radicular Exposto
- [ ] Inclinação Acentuada
- [ ] Risco de Queda
- [ ] Poda Drástica

PRESENÇA PRÓXIMA DE:

- [ ] Poste
- [ ] Rede Subterrânea
- [x] Rede Elétrica
- [ ] Construção

VIGOR DA COPA: Vigorosa

SITUAÇÃO DA VIA: Canteiro Cimentado

FACE Oeste

OBSERVAÇÕES GERAIS:

PLANOS
ENGENHARIA

FICHA DE CADASTRAMENTO ARBÓREO

FOTOS:



FICHA DE CADASTRAMENTO ARBÓREO

FICHA: 1810 DATA: 11/06/2021

UTM X 270881 UTM Y 7466543 REGIÃO DE CADASTRAMENTO A-04

ENDEREÇO: Rua Teresa Cristina, 62, Bairro - Jd.. Amanda

INFORMAÇÕES DO EXEMPLAR

NOME POPULAR: Murta

NOME CIENTÍFICO: *Murraya paniculata*

ORIGEM: Exótica

CAP (cm): 16;16;16;16;16 ALTURA (m): 3

INFORMAÇÕES GERAIS

SITUAÇÃO FITOSSANITÁRIA GERAL:

- [ ] Fungos/Pragas/Outros
- [ ] Vandalismo
- [ ] Sistema Radicular Exposto
- [ ] Inclinação Acentuada
- [ ] Risco de Queda
- [ ] Poda Drástica

PRESENÇA PRÓXIMA DE:

- [ ] Poste
- [ ] Rede Subterrânea
- [x] Rede Elétrica
- [ ] Construção

VIGOR DA COPA: Vigorosa

SITUAÇÃO DA VIA: Canteiro Cimentado

FACE Oeste

OBSERVAÇÕES GERAIS:

PLANOS
ENGENHARIA

FICHA DE CADASTRAMENTO ARBÓREO

FOTOS:



FICHA DE CADASTRAMENTO ARBÓREO

FICHA: 1811 DATA: 11/06/2021

UTM X 270881 UTM Y 7466541 REGIÃO DE CADASTRAMENTO A-04

ENDEREÇO: Rua Teresa Cristina, 62, Bairro - Jd.. Amanda

INFORMAÇÕES DO EXEMPLAR

NOME POPULAR: Murta

NOME CIENTÍFICO: *Murraya paniculata*

ORIGEM: Exótica

CAP (cm): 16;16;16;16;16 ALTURA (m): 2

INFORMAÇÕES GERAIS

SITUAÇÃO FITOSSANITÁRIA GERAL:

- [ ] Fungos/Pragas/Outros
- [ ] Vandalismo
- [ ] Sistema Radicular Exposto
- [ ] Inclinação Acentuada
- [ ] Risco de Queda
- [ ] Poda Drástica

PRESENÇA PRÓXIMA DE:

- [ ] Poste
- [ ] Rede Subterrânea
- [x] Rede Elétrica
- [ ] Construção

VIGOR DA COPA: Vigorosa

SITUAÇÃO DA VIA: Canteiro Cimentado

FACE Oeste

OBSERVAÇÕES GERAIS:

PLANOS
ENGENHARIA

FICHA DE CADASTRAMENTO ARBÓREO

FOTOS:



FICHA DE CADASTRAMENTO ARBÓREO

FICHA: 1812 DATA: 11/06/2021

UTM X 270881 UTM Y 7466540 REGIÃO DE CADASTRAMENTO A-04

ENDEREÇO: Rua Teresa Cristina, 62, Bairro - Jd.. Amanda

INFORMAÇÕES DO EXEMPLAR

NOME POPULAR: Amora

NOME CIENTÍFICO: *Morus alba*

ORIGEM: Exótica

CAP (cm): ALTURA (m): 2

INFORMAÇÕES GERAIS

SITUAÇÃO FITOSSANITÁRIA GERAL:

- [ ] Fungos/Pragas/Outros
- [ ] Vandalismo
- [ ] Sistema Radicular Exposto
- [ ] Inclinação Acentuada
- [ ] Risco de Queda
- [ ] Poda Drástica

PRESENÇA PRÓXIMA DE:

- [x] Poste
- [x] Rede Elétrica
- [ ] Rede Subterrânea
- [ ] Construção

VIGOR DA COPA: Vigorosa

SITUAÇÃO DA VIA: Canteiro Cimentado

FACE Oeste

OBSERVAÇÕES GERAIS:

PLANOS
ENGENHARIA

FICHA DE CADASTRAMENTO ARBÓREO

FOTOS:



FICHA DE CADASTRAMENTO ARBÓREO

FICHA: 1813 DATA: 11/06/2021

UTM X 270884 UTM Y 7466526 REGIÃO DE CADASTRAMENTO A-04

ENDEREÇO: Rua Teresa Cristina, 42, Bairro - Jd.. Amanda

INFORMAÇÕES DO EXEMPLAR

NOME POPULAR: Oiti

NOME CIENTÍFICO: *Licania tomentosa*

ORIGEM: Nativa

CAP (cm): ALTURA (m):

INFORMAÇÕES GERAIS

SITUAÇÃO FITOSSANITÁRIA GERAL:

- [ ] Fungos/Pragas/Outros
- [ ] Vandalismo
- [ ] Sistema Radicular Exposto
- [ ] Inclinação Acentuada
- [ ] Risco de Queda
- [ ] Poda Drástica

PRESENÇA PRÓXIMA DE:

- [ ] Poste
- [x] Rede Elétrica
- [ ] Rede Subterrânea
- [ ] Construção

VIGOR DA COPA: Vigorosa

SITUAÇÃO DA VIA: Canteiro Cimentado

FACE Oeste

OBSERVAÇÕES GERAIS:

PLANOS
ENGENHARIA

FICHA DE CADASTRAMENTO ARBÓREO

FOTOS:



FICHA DE CADASTRAMENTO ARBÓREO

FICHA: 1814 DATA: 11/06/2021

UTM X 270883 UTM Y 7466525 REGIÃO DE CADASTRAMENTO A-04

ENDEREÇO: Rua Teresa Cristina, 42, Bairro - Jd.. Amanda

INFORMAÇÕES DO EXEMPLAR

NOME POPULAR: Oiti

NOME CIENTÍFICO: *Licania tomentosa*

ORIGEM: Nativa

CAP (cm): ALTURA (m):

INFORMAÇÕES GERAIS

SITUAÇÃO FITOSSANITÁRIA GERAL:

- [ ] Fungos/Pragas/Outros
- [ ] Vandalismo
- [ ] Sistema Radicular Exposto
- [ ] Inclinação Acentuada
- [ ] Risco de Queda
- [ ] Poda Drástica

PRESENÇA PRÓXIMA DE:

- [ ] Poste
- [x] Rede Elétrica
- [ ] Rede Subterrânea
- [ ] Construção

VIGOR DA COPA: Vigorosa

SITUAÇÃO DA VIA: Canteiro Cimentado

FACE Oeste

OBSERVAÇÕES GERAIS:

PLANOS
ENGENHARIA

FICHA DE CADASTRAMENTO ARBÓREO

FOTOS:



FICHA DE CADASTRAMENTO ARBÓREO

FICHA: 1815 DATA: 11/06/2021

UTM X 270885 UTM Y 7466514 REGIÃO DE CADASTRAMENTO A-04

ENDEREÇO: Rua Teresa Cristina, 32, Bairro - Jd.. Amanda

INFORMAÇÕES DO EXEMPLAR

NOME POPULAR: Oiti

NOME CIENTÍFICO: *Licania tomentosa*

ORIGEM: Nativa

CAP (cm): 60;44 ALTURA (m): 4

INFORMAÇÕES GERAIS

SITUAÇÃO FITOSSANITÁRIA GERAL:

- [ ] Fungos/Pragas/Outros
- [ ] Vandalismo
- [ ] Sistema Radicular Exposto
- [ ] Inclinação Acentuada
- [ ] Risco de Queda
- [ ] Poda Drástica

PRESENÇA PRÓXIMA DE:

- [ ] Poste
- [ ] Rede Subterrânea
- [x] Rede Elétrica
- [ ] Construção

VIGOR DA COPA: Vigorosa

SITUAÇÃO DA VIA: Canteiro Cimentado

FACE Oeste

OBSERVAÇÕES GERAIS:

PLANOS
ENGENHARIA

FICHA DE CADASTRAMENTO ARBÓREO

FOTOS:



FICHA DE CADASTRAMENTO ARBÓREO

FICHA: 1816 DATA: 11/06/2021

UTM X 270915 UTM Y 7466484 REGIÃO DE CADASTRAMENTO A-04

ENDEREÇO: Rua Bernardo Guimarães, 12, Bairro - Jd.. Amanda

INFORMAÇÕES DO EXEMPLAR

NOME POPULAR:

NOME CIENTÍFICO:

ORIGEM:

CAP (cm): ALTURA (m):

INFORMAÇÕES GERAIS

SITUAÇÃO FITOSSANITÁRIA GERAL:

- [ ] Fungos/Pragas/Outros
- [ ] Vandalismo
- [ ] Sistema Radicular Exposto
- [ ] Inclinação Acentuada
- [ ] Risco de Queda
- [ ] Poda Drástica

PRESENÇA PRÓXIMA DE:

- [ ] Poste
- [ ] Rede Elétrica
- [ ] Rede Subterrânea
- [ ] Construção

VIGOR DA COPA:

SITUAÇÃO DA VIA:

FACE Sul

OBSERVAÇÕES GERAIS:

Trecho sem arborização.

PLANOS
ENGENHARIA

FICHA DE CADASTRAMENTO ARBÓREO

FOTOS:





FICHA DE CADASTRAMENTO ARBÓREO

FICHA: 1817 DATA: 11/06/2021

UTM X 275042 UTM Y 7466300 REGIÃO DE CADASTRAMENTO A-03

ENDEREÇO: Rua Sebastião Nunes da Silva, 492, Bairro - Pq. Odimar

INFORMAÇÕES DO EXEMPLAR

NOME POPULAR: Escova-de-garrafa

NOME CIENTÍFICO: *Callistemon viminalis*

ORIGEM: Exótica

CAP (cm): ALTURA (m): 2

INFORMAÇÕES GERAIS

SITUAÇÃO FITOSSANITÁRIA GERAL:

- [ ] Fungos/Pragas/Outros
- [ ] Vandalismo
- [ ] Sistema Radicular Exposto
- [ ] Inclinação Acentuada
- [ ] Risco de Queda
- [ ] Poda Drástica

PRESENÇA PRÓXIMA DE:

- [ ] Poste
- [ ] Rede Elétrica
- [ ] Rede Subterrânea
- [ ] Construção

VIGOR DA COPA: Vigorosa

SITUAÇÃO DA VIA: Canteiro Ajardinado

FACE Oeste

OBSERVAÇÕES GERAIS:

PLANOS
ENGENHARIA

FICHA DE CADASTRAMENTO ARBÓREO

FOTOS:



PLANOS ENGENHARIA

FICHA DE CADASTRAMENTO ARBÓREO

FICHA: 1818 DATA: 11/06/2021

UTM X 275025 UTM Y 7466357 REGIÃO DE CADASTRAMENTO A-03

ENDEREÇO: Rua Sebastião Nunes da Silva, 422, Bairro - Pq. Odimar

INFORMAÇÕES DO EXEMPLAR

NOME POPULAR: Quaresmeira

NOME CIENTÍFICO: *Pleroma granulosum*

ORIGEM: Nativa

CAP (cm): 19;19;19;16 ALTURA (m): 4

INFORMAÇÕES GERAIS

SITUAÇÃO FITOSSANITÁRIA GERAL:

- [ ] Fungos/Pragas/Outros
- [ ] Vandalismo
- [ ] Sistema Radicular Exposto
- [ ] Inclinação Acentuada
- [ ] Risco de Queda
- [ ] Poda Drástica

PRESENÇA PRÓXIMA DE:

- [ ] Poste
- [ ] Rede Subterrânea
- [x] Rede Elétrica
- [ ] Construção

VIGOR DA COPA: Vigorosa

SITUAÇÃO DA VIA: Canteiro Cimentado

FACE Oeste

OBSERVAÇÕES GERAIS:

PLANOS
ENGENHARIA

FICHA DE CADASTRAMENTO ARBÓREO

FOTOS:





FICHA DE CADASTRAMENTO ARBÓREO

FICHA: 1819 DATA: 11/06/2021

UTM X 275019 UTM Y 7466375 REGIÃO DE CADASTRAMENTO A-03

ENDEREÇO: Rua Sebastião Nunes da Silva, 402, Bairro - Pq. Odimar

INFORMAÇÕES DO EXEMPLAR

NOME POPULAR: Oiti

NOME CIENTÍFICO: *Licania tomentosa*

ORIGEM: Nativa

CAP (cm): 25;25;25;16;16 ALTURA (m): 4

INFORMAÇÕES GERAIS

SITUAÇÃO FITOSSANITÁRIA GERAL:

- [ ] Fungos/Pragas/Outros
- [ ] Vandalismo
- [ ] Sistema Radicular Exposto
- [ ] Inclinação Acentuada
- [ ] Risco de Queda
- [ ] Poda Drástica

PRESENÇA PRÓXIMA DE:

- [x] Poste
- [x] Rede Elétrica
- [ ] Rede Subterrânea
- [ ] Construção

VIGOR DA COPA: Vigorosa

SITUAÇÃO DA VIA: Canteiro Cimentado

FACE Oeste

OBSERVAÇÕES GERAIS:

PLANOS
ENGENHARIA

FICHA DE CADASTRAMENTO ARBÓREO

FOTOS:





FICHA DE CADASTRAMENTO ARBÓREO

FICHA: 1820 DATA: 11/06/2021

UTM X 275018 UTM Y 7466378 REGIÃO DE CADASTRAMENTO A-03

ENDEREÇO: Rua Sebastião Nunes da Silva, 402, Bairro - Pq. Odimar

INFORMAÇÕES DO EXEMPLAR

NOME POPULAR: Primavera

NOME CIENTÍFICO: *Bougainvillea glabra*

ORIGEM: Nativa

CAP (cm): 16;16;16;16 ALTURA (m): 4

INFORMAÇÕES GERAIS

SITUAÇÃO FITOSSANITÁRIA GERAL:

- [ ] Fungos/Pragas/Outros
- [ ] Vandalismo
- [ ] Sistema Radicular Exposto
- [ ] Inclinação Acentuada
- [ ] Risco de Queda
- [ ] Poda Drástica

PRESENÇA PRÓXIMA DE:

- [x] Poste
- [x] Rede Elétrica
- [ ] Rede Subterrânea
- [ ] Construção

VIGOR DA COPA: Vigorosa

SITUAÇÃO DA VIA: Canteiro Ajardinado

FACE Oeste

OBSERVAÇÕES GERAIS:

PLANOS
ENGENHARIA

FICHA DE CADASTRAMENTO ARBÓREO

FOTOS:



PLANOS
ENGENHARIA

FICHA DE CADASTRAMENTO ARBÓREO

FICHA: 1821 DATA: 11/06/2021

UTM X 275017 UTM Y 7466379 REGIÃO DE CADASTRAMENTO A-03

ENDEREÇO: Rua Sebastião Nunes da Silva, 402, Bairro - Pq. Odimar

INFORMAÇÕES DO EXEMPLAR

NOME POPULAR: Murta

NOME CIENTÍFICO: *Murraya paniculata*

ORIGEM: Exótica

CAP (cm): 38;16;16;16 ALTURA (m): 3

INFORMAÇÕES GERAIS

SITUAÇÃO FITOSSANITÁRIA GERAL:

- [ ] Fungos/Pragas/Outros
- [ ] Vandalismo
- [ ] Sistema Radicular Exposto
- [ ] Inclinação Acentuada
- [ ] Risco de Queda
- [ ] Poda Drástica

PRESENÇA PRÓXIMA DE:

- [ ] Poste
- [ ] Rede Subterrânea
- [x] Rede Elétrica
- [ ] Construção

VIGOR DA COPA: Vigorosa

SITUAÇÃO DA VIA: Canteiro Cimentado

FACE Oeste

OBSERVAÇÕES GERAIS:

PLANOS
ENGENHARIA

FICHA DE CADASTRAMENTO ARBÓREO

FOTOS:



PLANOS
ENGENHARIA

FICHA DE CADASTRAMENTO ARBÓREO

FICHA: 1822 DATA: 11/06/2021

UTM X 275008 UTM Y 7466406 REGIÃO DE CADASTRAMENTO A-03

ENDEREÇO: Rua Sebastião Nunes da Silva, 372, Bairro - Pq. Odimar

INFORMAÇÕES DO EXEMPLAR

NOME POPULAR: Oiti

NOME CIENTÍFICO: *Licania tomentosa*

ORIGEM: Nativa

CAP (cm): 41;35;35 ALTURA (m): 4

INFORMAÇÕES GERAIS

SITUAÇÃO FITOSSANITÁRIA GERAL:

- [ ] Fungos/Pragas/Outros
- [ ] Vandalismo
- [ ] Sistema Radicular Exposto
- [ ] Inclinação Acentuada
- [ ] Risco de Queda
- [ ] Poda Drástica

PRESENÇA PRÓXIMA DE:

- [ ] Poste
- [ ] Rede Subterrânea
- [x] Rede Elétrica
- [ ] Construção

VIGOR DA COPA: Vigorosa

SITUAÇÃO DA VIA: Canteiro Cimentado

FACE Oeste

OBSERVAÇÕES GERAIS:

PLANOS
ENGENHARIA

FICHA DE CADASTRAMENTO ARBÓREO

FOTOS:





FICHA DE CADASTRAMENTO ARBÓREO

FICHA: 1823 DATA: 11/06/2021

UTM X 275084 UTM Y 7466184 REGIÃO DE CADASTRAMENTO A-03

ENDEREÇO: Rua Predidente Bernardes, 74, Bairro - Pq. Odimar

INFORMAÇÕES DO EXEMPLAR

NOME POPULAR:

NOME CIENTÍFICO:

ORIGEM:

CAP (cm): ALTURA (m):

INFORMAÇÕES GERAIS

SITUAÇÃO FITOSSANITÁRIA GERAL:

- [ ] Fungos/Pragas/Outros
- [ ] Vandalismo
- [ ] Sistema Radicular Exposto
- [ ] Inclinação Acentuada
- [ ] Risco de Queda
- [ ] Poda Drástica

PRESENÇA PRÓXIMA DE:

- [ ] Poste
- [ ] Rede Elétrica
- [ ] Rede Subterrânea
- [ ] Construção

VIGOR DA COPA:

SITUAÇÃO DA VIA:

FACE Oeste

OBSERVAÇÕES GERAIS:

Trecho sem arborização.

PLANOS
ENGENHARIA

FICHA DE CADASTRAMENTO ARBÓREO

FOTOS:



FICHA DE CADASTRAMENTO ARBÓREO

FICHA: 1825 DATA: 11/06/2021

UTM X 275148 UTM Y 7466188 REGIÃO DE CADASTRAMENTO A-03

ENDEREÇO: Rua Maria Catarina Vasconcelos Pinheiro, 719, Bairro - Pq. Odimar

INFORMAÇÕES DO EXEMPLAR

NOME POPULAR: Sibipiruna

NOME CIENTÍFICO: *Cenostigma pluviosum*

ORIGEM: Nativa

CAP (cm): 188 ALTURA (m): 11

INFORMAÇÕES GERAIS

SITUAÇÃO FITOSSANITÁRIA GERAL:

- ☐ Fungos/Pragas/Outros
- ☐ Vandalismo
- ☐ Sistema Radicular Exposto
- ☐ Inclinação Acentuada
- ☐ Risco de Queda
- ☐ Poda Drástica

PRESENÇA PRÓXIMA DE:

- ☐ Poste
- ☐ Rede Elétrica
- ☐ Rede Subterrânea
- ☐ Construção

VIGOR DA COPA: Vigorosa

SITUAÇÃO DA VIA: Canteiro Cimentado

FACE Oeste

OBSERVAÇÕES GERAIS:

PLANOS
ENGENHARIA

FICHA DE CADASTRAMENTO ARBÓREO

FOTOS:





FICHA DE CADASTRAMENTO ARBÓREO

FICHA: 1826 DATA: 11/06/2021

UTM X 275146 UTM Y 7466193 REGIÃO DE CADASTRAMENTO A-03

ENDEREÇO: Rua Maria Catarina Vasconcelos Pinheiro, 719, Bairro - Pq. Odimar

INFORMAÇÕES DO EXEMPLAR

NOME POPULAR: Sibipiruna

NOME CIENTÍFICO: *Cenostigma pluviosum*

ORIGEM: Nativa

CAP (cm): 141 ALTURA (m): 9

INFORMAÇÕES GERAIS

SITUAÇÃO FITOSSANITÁRIA GERAL:

- [ ] Fungos/Pragas/Outros
- [ ] Vandalismo
- [ ] Sistema Radicular Exposto
- [ ] Inclinação Acentuada
- [ ] Risco de Queda
- [ ] Poda Drástica

PRESENÇA PRÓXIMA DE:

- [ ] Poste
- [x] Rede Elétrica
- [ ] Rede Subterrânea
- [ ] Construção

VIGOR DA COPA: Vigorosa

SITUAÇÃO DA VIA: Canteiro Cimentado

FACE Oeste

OBSERVAÇÕES GERAIS:

PLANOS
ENGENHARIA

FICHA DE CADASTRAMENTO ARBÓREO

FOTOS:



PLANOS
ENGENHARIA

FICHA DE CADASTRAMENTO ARBÓREO

FICHA: 1824 DATA: 11/06/2021

UTM X 275125 UTM Y 7466159 REGIÃO DE CADASTRAMENTO A-03

ENDEREÇO: Rua Emiliano Sanches, 76, Bairro - Pq. Odimar

INFORMAÇÕES DO EXEMPLAR

NOME POPULAR:

NOME CIENTÍFICO:

ORIGEM:

CAP (cm): ALTURA (m):

INFORMAÇÕES GERAIS

SITUAÇÃO FITOSSANITÁRIA GERAL:

- [ ] Fungos/Pragas/Outros
- [ ] Vandalismo
- [ ] Sistema Radicular Exposto
- [ ] Inclinação Acentuada
- [ ] Risco de Queda
- [ ] Poda Drástica

PRESENÇA PRÓXIMA DE:

- [ ] Poste
- [ ] Rede Elétrica
- [ ] Rede Subterrânea
- [ ] Construção

VIGOR DA COPA:

SITUAÇÃO DA VIA:

FACE Sul

OBSERVAÇÕES GERAIS:

Trecho sem arborização.

PLANOS
ENGENHARIA

FICHA DE CADASTRAMENTO ARBÓREO

FOTOS:



FICHA DE CADASTRAMENTO ARBÓREO

FICHA: 1827 DATA: 11/06/2021

UTM X 275143 UTM Y 7466200 REGIÃO DE CADASTRAMENTO A-03

ENDEREÇO: Rua Maria Catarina Vasconcelos Pinheiro, 719, Bairro - Pq. Odimar

INFORMAÇÕES DO EXEMPLAR

NOME POPULAR: Murta

NOME CIENTÍFICO: *Murraya paniculata*

ORIGEM: Exótica

CAP (cm): 22;22;22;19 ALTURA (m): 3

INFORMAÇÕES GERAIS

SITUAÇÃO FITOSSANITÁRIA GERAL:

- [ ] Fungos/Pragas/Outros
- [ ] Vandalismo
- [ ] Sistema Radicular Exposto
- [ ] Inclinação Acentuada
- [ ] Risco de Queda
- [ ] Poda Drástica

PRESENÇA PRÓXIMA DE:

- [ ] Poste
- [ ] Rede Subterrânea
- [x] Rede Elétrica
- [ ] Construção

VIGOR DA COPA: Vigorosa

SITUAÇÃO DA VIA: Canteiro Cimentado

FACE Oeste

OBSERVAÇÕES GERAIS:

PLANOS
ENGENHARIA

FICHA DE CADASTRAMENTO ARBÓREO

FOTOS:



PLANOS
ENGENHARIA

FICHA DE CADASTRAMENTO ARBÓREO

FICHA: 1828 DATA: 11/06/2021

UTM X 275134 UTM Y 7466232 REGIÃO DE CADASTRAMENTO A-03

ENDEREÇO: Rua Maria Catarina Vasconcelos Pinheiro, 652, Bairro - Pq. Odimar

INFORMAÇÕES DO EXEMPLAR

NOME POPULAR: Flamboyant-mirim

NOME CIENTÍFICO: *Caesalpinia pulcherrima*

ORIGEM: Exótica

CAP (cm): 16 ALTURA (m): 3

INFORMAÇÕES GERAIS

SITUAÇÃO FITOSSANITÁRIA GERAL:

- [ ] Fungos/Pragas/Outros
- [ ] Vandalismo
- [ ] Sistema Radicular Exposto
- [ ] Inclinação Acentuada
- [ ] Risco de Queda
- [ ] Poda Drástica

PRESENÇA PRÓXIMA DE:

- [ ] Poste
- [ ] Rede Subterrânea
- [x] Rede Elétrica
- [ ] Construção

VIGOR DA COPA: Vigorosa

SITUAÇÃO DA VIA: Canteiro Cimentado

FACE Oeste

OBSERVAÇÕES GERAIS:

PLANOS
ENGENHARIA

FICHA DE CADASTRAMENTO ARBÓREO

FOTOS:



FICHA DE CADASTRAMENTO ARBÓREO

FICHA: 1829 DATA: 11/06/2021

UTM X 275133 UTM Y 7466235 REGIÃO DE CADASTRAMENTO A-03

ENDEREÇO: Rua Maria Catarina Vasconcelos Pinheiro, 652, Bairro - Pq. Odimar

INFORMAÇÕES DO EXEMPLAR

NOME POPULAR: Morta

NOME CIENTÍFICO:

ORIGEM:

CAP (cm): 82 ALTURA (m):

INFORMAÇÕES GERAIS

SITUAÇÃO FITOSSANITÁRIA GERAL:

- [ ] Fungos/Pragas/Outros
- [ ] Vandalismo
- [ ] Sistema Radicular Exposto
- [ ] Inclinação Acentuada
- [ ] Risco de Queda
- [ ] Poda Drástica

PRESENÇA PRÓXIMA DE:

- [ ] Poste
- [ ] Rede Elétrica
- [ ] Rede Subterrânea
- [ ] Construção

VIGOR DA COPA: Não Vigorosa

SITUAÇÃO DA VIA: Canteiro Cimentado

FACE Oeste

OBSERVAÇÕES GERAIS:

PLANOS
ENGENHARIA

FICHA DE CADASTRAMENTO ARBÓREO

FOTOS:



PLANOS
ENGENHARIA

FICHA DE CADASTRAMENTO ARBÓREO

FICHA: 1830 DATA: 11/06/2021

UTM X 275123 UTM Y 7466235 REGIÃO DE CADASTRAMENTO A-03

ENDEREÇO: Rua Maria Catarina Vasconcelos Pinheiro, 652, Bairro - Pq. Odimar

INFORMAÇÕES DO EXEMPLAR

NOME POPULAR: Sete-copas

NOME CIENTÍFICO: *Terminalia catappa*

ORIGEM: Exótica

CAP (cm): 128 ALTURA (m): 7

INFORMAÇÕES GERAIS

SITUAÇÃO FITOSSANITÁRIA GERAL:

- [ ] Fungos/Pragas/Outros
- [ ] Vandalismo
- [ ] Sistema Radicular Exposto
- [ ] Inclinação Acentuada
- [ ] Risco de Queda
- [ ] Poda Drástica

PRESENÇA PRÓXIMA DE:

- [ ] Poste
- [ ] Rede Subterrânea
- [x] Rede Elétrica
- [ ] Construção

VIGOR DA COPA: Vigorosa

SITUAÇÃO DA VIA: Canteiro Cimentado

FACE Leste

OBSERVAÇÕES GERAIS:

PLANOS
ENGENHARIA

FICHA DE CADASTRAMENTO ARBÓREO

FOTOS:





PLANOS
ENGENHARIA

FICHA DE CADASTRAMENTO ARBÓREO

FICHA: 1831 DATA: 11/06/2021

UTM X 275124 UTM Y 7466228 REGIÃO DE CADASTRAMENTO A-03

ENDEREÇO: Rua Maria Catarina Vasconcelos Pinheiro, 652, Bairro - Pq. Odimar

INFORMAÇÕES DO EXEMPLAR

NOME POPULAR: Sete-copas

NOME CIENTÍFICO: *Terminalia catappa*

ORIGEM: Exótica

CAP (cm): 141 ALTURA (m): 7

INFORMAÇÕES GERAIS

SITUAÇÃO FITOSSANITÁRIA GERAL:

- [ ] Fungos/Pragas/Outros
- [ ] Vandalismo
- [ ] Sistema Radicular Exposto
- [ ] Inclinação Acentuada
- [ ] Risco de Queda
- [ ] Poda Drástica

PRESENÇA PRÓXIMA DE:

- [ ] Poste
- [ ] Rede Subterrânea
- [x] Rede Elétrica
- [ ] Construção

VIGOR DA COPA: Vigorosa

SITUAÇÃO DA VIA: Canteiro Cimentado

FACE Leste

OBSERVAÇÕES GERAIS:

PLANOS
ENGENHARIA

FICHA DE CADASTRAMENTO ARBÓREO

FOTOS:



FICHA DE CADASTRAMENTO ARBÓREO

FICHA: 1832 DATA: 11/06/2021

UTM X 275124 UTM Y 7466259 REGIÃO DE CADASTRAMENTO A-03

ENDEREÇO: Rua Maria Catarina Vasconcelos Pinheiro, 622, Bairro - Pq. Odimar

INFORMAÇÕES DO EXEMPLAR

NOME POPULAR: Sibipiruna

NOME CIENTÍFICO: *Cenostigma pluviosum*

ORIGEM: Nativa

CAP (cm): 204 ALTURA (m): 12

INFORMAÇÕES GERAIS

SITUAÇÃO FITOSSANITÁRIA GERAL:

- [ ] Fungos/Pragas/Outros
- [ ] Vandalismo
- [x] Sistema Radicular Exposto
- [ ] Inclinação Acentuada
- [ ] Risco de Queda
- [ ] Poda Drástica

PRESENÇA PRÓXIMA DE:

- [x] Poste
- [x] Rede Elétrica
- [ ] Rede Subterrânea
- [ ] Construção

VIGOR DA COPA: Vigorosa

SITUAÇÃO DA VIA: Canteiro Cimentado

FACE Oeste

OBSERVAÇÕES GERAIS:

PLANOS
ENGENHARIA

FICHA DE CADASTRAMENTO ARBÓREO

FOTOS:





PLANOS
ENGENHARIA

FICHA DE CADASTRAMENTO ARBÓREO

FICHA: 1833 DATA: 11/06/2021

UTM X 275123 UTM Y 7466265 REGIÃO DE CADASTRAMENTO A-03

ENDEREÇO: Rua Maria Catarina Vasconcelos Pinheiro, 622, Bairro - Pq. Odimar

INFORMAÇÕES DO EXEMPLAR

NOME POPULAR: Murta

NOME CIENTÍFICO: *Murraya paniculata*

ORIGEM: Exótica

CAP (cm): 25;25 ALTURA (m): 4

INFORMAÇÕES GERAIS

SITUAÇÃO FITOSSANITÁRIA GERAL:

- [ ] Fungos/Pragas/Outros
- [ ] Vandalismo
- [ ] Sistema Radicular Exposto
- [ ] Inclinação Acentuada
- [ ] Risco de Queda
- [ ] Poda Drástica

PRESENÇA PRÓXIMA DE:

- [ ] Poste
- [ ] Rede Subterrânea
- [x] Rede Elétrica
- [ ] Construção

VIGOR DA COPA: Vigorosa

SITUAÇÃO DA VIA: Canteiro Cimentado

FACE Oeste

OBSERVAÇÕES GERAIS:

PLANOS
ENGENHARIA

FICHA DE CADASTRAMENTO ARBÓREO

FOTOS:



FICHA DE CADASTRAMENTO ARBÓREO

FICHA: 1834 DATA: 11/06/2021

UTM X 275119 UTM Y 7466279 REGIÃO DE CADASTRAMENTO A-03

ENDEREÇO: Rua Maria Catarina Vasconcelos Pinheiro, 602, Bairro - Pq. Odimar

INFORMAÇÕES DO EXEMPLAR

NOME POPULAR: Murta

NOME CIENTÍFICO: *Murraya paniculata*

ORIGEM: Exótica

CAP (cm): 25;25;25;25;22 ALTURA (m): 4

INFORMAÇÕES GERAIS

SITUAÇÃO FITOSSANITÁRIA GERAL:

- [ ] Fungos/Pragas/Outros
- [ ] Vandalismo
- [ ] Sistema Radicular Exposto
- [ ] Inclinação Acentuada
- [ ] Risco de Queda
- [ ] Poda Drástica

PRESENÇA PRÓXIMA DE:

- [x] Poste
- [x] Rede Elétrica
- [ ] Rede Subterrânea
- [ ] Construção

VIGOR DA COPA: Vigorosa

SITUAÇÃO DA VIA: Canteiro Cimentado

FACE Oeste

OBSERVAÇÕES GERAIS:

PLANOS
ENGENHARIA

FICHA DE CADASTRAMENTO ARBÓREO

FOTOS:



FICHA DE CADASTRAMENTO ARBÓREO

FICHA: 1835 DATA: 11/06/2021

UTM X 275103 UTM Y 7466291 REGIÃO DE CADASTRAMENTO A-03

ENDEREÇO: Rua Maria Catarina Vasconcelos Pinheiro, 60, Bairro - Pq. Odimar

INFORMAÇÕES DO EXEMPLAR

NOME POPULAR: Murta

NOME CIENTÍFICO: *Murraya paniculata*

ORIGEM: Exótica

CAP (cm): ALTURA (m): 2

INFORMAÇÕES GERAIS

SITUAÇÃO FITOSSANITÁRIA GERAL:

- [ ] Fungos/Pragas/Outros
- [ ] Vandalismo
- [ ] Sistema Radicular Exposto
- [ ] Inclinação Acentuada
- [ ] Risco de Queda
- [ ] Poda Drástica

PRESENÇA PRÓXIMA DE:

- [x] Poste
- [x] Rede Elétrica
- [ ] Rede Subterrânea
- [ ] Construção

VIGOR DA COPA: Vigorosa

SITUAÇÃO DA VIA: Canteiro Cimentado

FACE Leste

OBSERVAÇÕES GERAIS:

PLANOS
ENGENHARIA

FICHA DE CADASTRAMENTO ARBÓREO

FOTOS:



FICHA DE CADASTRAMENTO ARBÓREO

FICHA: 1836 DATA: 11/06/2021

UTM X 275109 UTM Y 7466306 REGIÃO DE CADASTRAMENTO A-03

ENDEREÇO: Rua Maria Catarina Vasconcelos Pinheiro, 592, Bairro - Pq. Odimar

INFORMAÇÕES DO EXEMPLAR

NOME POPULAR: Murta

NOME CIENTÍFICO: *Murraya paniculata*

ORIGEM: Exótica

CAP (cm): ALTURA (m): 2

INFORMAÇÕES GERAIS

SITUAÇÃO FITOSSANITÁRIA GERAL:

- [ ] Fungos/Pragas/Outros
- [ ] Vandalismo
- [ ] Sistema Radicular Exposto
- [ ] Inclinação Acentuada
- [ ] Risco de Queda
- [ ] Poda Drástica

PRESENÇA PRÓXIMA DE:

- [ ] Poste
- [ ] Rede Subterrânea
- [x] Rede Elétrica
- [ ] Construção

VIGOR DA COPA: Vigorosa

SITUAÇÃO DA VIA: Canteiro Cimentado

FACE Oeste

OBSERVAÇÕES GERAIS:

PLANOS
ENGENHARIA

FICHA DE CADASTRAMENTO ARBÓREO

FOTOS:



PLANOS ENGENHARIA

FICHA DE CADASTRAMENTO ARBÓREO

FICHA: 1837 DATA: 11/06/2021

UTM X 275098 UTM Y 7466304 REGIÃO DE CADASTRAMENTO A-03

ENDEREÇO: Rua Maria Catarina Vasconcelos Pinheiro, 70, Bairro - Pq. Odimar

INFORMAÇÕES DO EXEMPLAR

NOME POPULAR: Ipê-roxo

NOME CIENTÍFICO: *Handroanthus impetiginosus*

ORIGEM: Nativa

CAP (cm): 188 ALTURA (m): 12

INFORMAÇÕES GERAIS

SITUAÇÃO FITOSSANITÁRIA GERAL:

- [ ] Fungos/Pragas/Outros
- [ ] Vandalismo
- [ ] Sistema Radicular Exposto
- [ ] Inclinação Acentuada
- [ ] Risco de Queda
- [ ] Poda Drástica

PRESENÇA PRÓXIMA DE:

- [ ] Poste
- [ ] Rede Subterrânea
- [x] Rede Elétrica
- [ ] Construção

VIGOR DA COPA: Vigorosa

SITUAÇÃO DA VIA: Canteiro Ajardinado

FACE Leste

OBSERVAÇÕES GERAIS:

PLANOS
ENGENHARIA

FICHA DE CADASTRAMENTO ARBÓREO

FOTOS:





FICHA DE CADASTRAMENTO ARBÓREO

FICHA: 1838 DATA: 11/06/2021

UTM X 275105 UTM Y 7466319 REGIÃO DE CADASTRAMENTO A-03

ENDEREÇO: Rua Maria Catarina Vasconcelos Pinheiro, 1190, Bairro - Pq. Odimar

INFORMAÇÕES DO EXEMPLAR

NOME POPULAR: Murta

NOME CIENTÍFICO: *Murraya paniculata*

ORIGEM: Exótica

CAP (cm): 53;53;53;25;16;16;16;16 ALTURA (m): 4

INFORMAÇÕES GERAIS

SITUAÇÃO FITOSSANITÁRIA GERAL:

- [ ] Fungos/Pragas/Outros
- [ ] Vandalismo
- [ ] Sistema Radicular Exposto
- [ ] Inclinação Acentuada
- [ ] Risco de Queda
- [ ] Poda Drástica

PRESENÇA PRÓXIMA DE:

- [ ] Poste
- [x] Rede Elétrica
- [ ] Rede Subterrânea
- [ ] Construção

VIGOR DA COPA: Vigorosa

SITUAÇÃO DA VIA: Canteiro Ajardinado

FACE Oeste

OBSERVAÇÕES GERAIS:

PLANOS
ENGENHARIA

FICHA DE CADASTRAMENTO ARBÓREO

FOTOS:



FICHA DE CADASTRAMENTO ARBÓREO

FICHA: 1839 DATA: 11/06/2021

UTM X 275090 UTM Y 7466332 REGIÃO DE CADASTRAMENTO A-03

ENDEREÇO: Rua Maria Catarina Vasconcelos Pinheiro, 100, Bairro - Pq. Odimar

INFORMAÇÕES DO EXEMPLAR

NOME POPULAR: Murta

NOME CIENTÍFICO: *Murraya paniculata*

ORIGEM: Exótica

CAP (cm): 16;16;16;16 ALTURA (m): 3

INFORMAÇÕES GERAIS

SITUAÇÃO FITOSSANITÁRIA GERAL:

- [ ] Fungos/Pragas/Outros
- [ ] Vandalismo
- [ ] Sistema Radicular Exposto
- [ ] Inclinação Acentuada
- [ ] Risco de Queda
- [ ] Poda Drástica

PRESENÇA PRÓXIMA DE:

- [x] Poste
- [x] Rede Elétrica
- [ ] Rede Subterrânea
- [ ] Construção

VIGOR DA COPA: Vigorosa

SITUAÇÃO DA VIA: Canteiro Cimentado

FACE Oeste

OBSERVAÇÕES GERAIS:

PLANOS
ENGENHARIA

FICHA DE CADASTRAMENTO ARBÓREO

FOTOS:



FICHA DE CADASTRAMENTO ARBÓREO

FICHA: 1840 DATA: 11/06/2021

UTM X 275099 UTM Y 7466334 REGIÃO DE CADASTRAMENTO A-03

ENDEREÇO: Rua Maria Catarina Vasconcelos Pinheiro, 542, Bairro - Pq. Odimar

INFORMAÇÕES DO EXEMPLAR

NOME POPULAR: Escova-de-garrafa

NOME CIENTÍFICO: *Callistemon viminalis*

ORIGEM: Exótica

CAP (cm): 60;41 ALTURA (m): 5

INFORMAÇÕES GERAIS

SITUAÇÃO FITOSSANITÁRIA GERAL:

- [ ] Fungos/Pragas/Outros
- [ ] Vandalismo
- [ ] Sistema Radicular Exposto
- [ ] Inclinação Acentuada
- [ ] Risco de Queda
- [ ] Poda Drástica

PRESENÇA PRÓXIMA DE:

- [ ] Poste
- [ ] Rede Subterrânea
- [x] Rede Elétrica
- [ ] Construção

VIGOR DA COPA: Vigorosa

SITUAÇÃO DA VIA: Canteiro Ajardinado

FACE Oeste

OBSERVAÇÕES GERAIS:

PLANOS
ENGENHARIA

FICHA DE CADASTRAMENTO ARBÓREO

FOTOS:



FICHA DE CADASTRAMENTO ARBÓREO

FICHA: 1841 DATA: 11/06/2021

UTM X 275096 UTM Y 7466344 REGIÃO DE CADASTRAMENTO A-03

ENDEREÇO: Rua Maria Catarina Vasconcelos Pinheiro, 532, Bairro - Pq. Odimar

INFORMAÇÕES DO EXEMPLAR

NOME POPULAR: Amora

NOME CIENTÍFICO: *Morus nigra*

ORIGEM: Exótica

CAP (cm): 79;44;69 ALTURA (m): 6

INFORMAÇÕES GERAIS

SITUAÇÃO FITOSSANITÁRIA GERAL:

- ☐ Fungos/Pragas/Outros
- ☐ Vandalismo
- ☐ Sistema Radicular Exposto
- ☐ Inclinação Acentuada
- ☐ Risco de Queda
- ☐ Poda Drástica

PRESENÇA PRÓXIMA DE:

- ☐ Poste
- ☐ Rede Elétrica
- ☐ Rede Subterrânea
- ☐ Construção

VIGOR DA COPA: Vigorosa

SITUAÇÃO DA VIA: Canteiro Ajardinado

FACE Oeste

OBSERVAÇÕES GERAIS:

PLANOS
ENGENHARIA

FICHA DE CADASTRAMENTO ARBÓREO

FOTOS:





FICHA DE CADASTRAMENTO ARBÓREO

FICHA: 1842 DATA: 11/06/2021

UTM X 275095 UTM Y 7466346 REGIÃO DE CADASTRAMENTO A-03

ENDEREÇO: Rua Maria Catarina Vasconcelos Pinheiro, 532, Bairro - Pq. Odimar

INFORMAÇÕES DO EXEMPLAR

NOME POPULAR: Jabuticaba

NOME CIENTÍFICO: *Plinia cauliflora*

ORIGEM: Nativa

CAP (cm): ALTURA (m): 2

INFORMAÇÕES GERAIS

SITUAÇÃO FITOSSANITÁRIA GERAL:

- ☐ Fungos/Pragas/Outros
- ☐ Vandalismo
- ☐ Sistema Radicular Exposto
- ☐ Inclinação Acentuada
- ☐ Risco de Queda
- ☐ Poda Drástica

PRESENÇA PRÓXIMA DE:

- ☐ Poste
- ☐ Rede Elétrica
- ☐ Rede Subterrânea
- ☐ Construção

VIGOR DA COPA: Vigorosa

SITUAÇÃO DA VIA: Canteiro Ajardinado

FACE Oeste

OBSERVAÇÕES GERAIS:

PLANOS
ENGENHARIA

FICHA DE CADASTRAMENTO ARBÓREO

FOTOS:



FICHA DE CADASTRAMENTO ARBÓREO

FICHA: 1843 DATA: 11/06/2021

UTM X 275095 UTM Y 7466349 REGIÃO DE CADASTRAMENTO A-03

ENDEREÇO: Rua Maria Catarina Vasconcelos Pinheiro, 532, Bairro - Pq. Odimar

INFORMAÇÕES DO EXEMPLAR

NOME POPULAR: Escova-de-garrafa

NOME CIENTÍFICO: *Callistemon viminalis*

ORIGEM: Exótica

CAP (cm): ALTURA (m): 2

INFORMAÇÕES GERAIS

SITUAÇÃO FITOSSANITÁRIA GERAL:

- [ ] Fungos/Pragas/Outros
- [ ] Vandalismo
- [ ] Sistema Radicular Exposto
- [ ] Inclinação Acentuada
- [ ] Risco de Queda
- [ ] Poda Drástica

PRESENÇA PRÓXIMA DE:

- [ ] Poste
- [ ] Rede Subterrânea
- [x] Rede Elétrica
- [ ] Construção

VIGOR DA COPA: Vigorosa

SITUAÇÃO DA VIA: Canteiro Ajardinado

FACE Oeste

OBSERVAÇÕES GERAIS:

PLANOS
ENGENHARIA

FICHA DE CADASTRAMENTO ARBÓREO

FOTOS:



PLANOS
ENGENHARIA

FICHA DE CADASTRAMENTO ARBÓREO

FICHA: 1844 DATA: 11/06/2021

UTM X 275088 UTM Y 7466365 REGIÃO DE CADASTRAMENTO A-03

ENDEREÇO: Rua Maria Catarina Vasconcelos Pinheiro, 512, Bairro - Pq. Odimar

INFORMAÇÕES DO EXEMPLAR

NOME POPULAR: Cheflera

NOME CIENTÍFICO: *Schefflera arboricola*

ORIGEM: Exótica

CAP (cm): 25;25;25;25 ALTURA (m): 4

INFORMAÇÕES GERAIS

SITUAÇÃO FITOSSANITÁRIA GERAL:

- [ ] Fungos/Pragas/Outros
- [ ] Vandalismo
- [ ] Sistema Radicular Exposto
- [ ] Inclinação Acentuada
- [ ] Risco de Queda
- [ ] Poda Drástica

PRESENÇA PRÓXIMA DE:

- [ ] Poste
- [ ] Rede Subterrânea
- [x] Rede Elétrica
- [ ] Construção

VIGOR DA COPA: Vigorosa

SITUAÇÃO DA VIA: Canteiro Ajardinado

FACE Oeste

OBSERVAÇÕES GERAIS:

PLANOS
ENGENHARIA

FICHA DE CADASTRAMENTO ARBÓREO

FOTOS:







FICHA DE CADASTRAMENTO ARBÓREO

FICHA: 1845 DATA: 11/06/2021

UTM X 275089 UTM Y 7466363 REGIÃO DE CADASTRAMENTO A-03

ENDEREÇO: Rua Maria Catarina Vasconcelos Pinheiro, 512, Bairro - Pq. Odimar

INFORMAÇÕES DO EXEMPLAR

NOME POPULAR: Pitanga

NOME CIENTÍFICO: *Eugenia uniflora*

ORIGEM: Nativa

CAP (cm): 22;22;22;22;22;22 ALTURA (m): 4

INFORMAÇÕES GERAIS

SITUAÇÃO FITOSSANITÁRIA GERAL:

- [ ] Fungos/Pragas/Outros
- [ ] Vandalismo
- [ ] Sistema Radicular Exposto
- [ ] Inclinação Acentuada
- [ ] Risco de Queda
- [ ] Poda Drástica

PRESENÇA PRÓXIMA DE:

- [ ] Poste
- [ ] Rede Subterrânea
- [x] Rede Elétrica
- [ ] Construção

VIGOR DA COPA: Vigorosa

SITUAÇÃO DA VIA: Canteiro Ajardinado

FACE Oeste

OBSERVAÇÕES GERAIS:

PLANOS
ENGENHARIA

FICHA DE CADASTRAMENTO ARBÓREO

FOTOS:





FICHA DE CADASTRAMENTO ARBÓREO

FICHA: 1846 DATA: 11/06/2021

UTM X 275073 UTM Y 7466382 REGIÃO DE CADASTRAMENTO A-03

ENDEREÇO: Rua Maria Catarina Vasconcelos Pinheiro, 150, Bairro - Pq. Odimar

INFORMAÇÕES DO EXEMPLAR

NOME POPULAR: Ipê-roxo

NOME CIENTÍFICO: *Handroanthus impetiginosus*

ORIGEM: Nativa

CAP (cm): 88 ALTURA (m): 9

INFORMAÇÕES GERAIS

SITUAÇÃO FITOSSANITÁRIA GERAL:

- [x] Fungos/Pragas/Outros
- [ ] Vandalismo
- [ ] Sistema Radicular Exposto
- [ ] Inclinação Acentuada
- [ ] Risco de Queda
- [ ] Poda Drástica

PRESENÇA PRÓXIMA DE:

- [ ] Poste
- [x] Rede Elétrica
- [ ] Rede Subterrânea
- [ ] Construção

VIGOR DA COPA: Vigorosa

SITUAÇÃO DA VIA: Canteiro Ajardinado

FACE Leste

OBSERVAÇÕES GERAIS:

PLANOS
ENGENHARIA

FICHA DE CADASTRAMENTO ARBÓREO

FOTOS:







FICHA DE CADASTRAMENTO ARBÓREO

FICHA: 1847 DATA: 11/06/2021

UTM X 275081 UTM Y 7466386 REGIÃO DE CADASTRAMENTO A-03

ENDEREÇO: Rua Maria Catarina Vasconcelos Pinheiro, 492, Bairro - Pq. Odimar

INFORMAÇÕES DO EXEMPLAR

NOME POPULAR: Murta

NOME CIENTÍFICO: *Murraya paniculata*

ORIGEM: Exótica

CAP (cm): ALTURA (m): 2

INFORMAÇÕES GERAIS

SITUAÇÃO FITOSSANITÁRIA GERAL:

- [ ] Fungos/Pragas/Outros
- [ ] Vandalismo
- [ ] Sistema Radicular Exposto
- [ ] Inclinação Acentuada
- [ ] Risco de Queda
- [ ] Poda Drástica

PRESENÇA PRÓXIMA DE:

- [ ] Poste
- [ ] Rede Elétrica
- [ ] Rede Subterrânea
- [ ] Construção

VIGOR DA COPA: Vigorosa

SITUAÇÃO DA VIA: Canteiro Ajardinado

FACE Oeste

OBSERVAÇÕES GERAIS:

PLANOS
ENGENHARIA

FICHA DE CADASTRAMENTO ARBÓREO

FOTOS:



PLANOS
ENGENHARIA

FICHA DE CADASTRAMENTO ARBÓREO

FICHA: 1848 DATA: 11/06/2021

UTM X 275080 UTM Y 7466391 REGIÃO DE CADASTRAMENTO A-03

ENDEREÇO: Rua Maria Catarina Vasconcelos Pinheiro, 492, Bairro - Pq. Odimar

INFORMAÇÕES DO EXEMPLAR

NOME POPULAR: Murta

NOME CIENTÍFICO: *Murraya paniculata*

ORIGEM: Exótica

CAP (cm): ALTURA (m): 2

INFORMAÇÕES GERAIS

SITUAÇÃO FITOSSANITÁRIA GERAL:

- [ ] Fungos/Pragas/Outros
- [ ] Vandalismo
- [ ] Sistema Radicular Exposto
- [ ] Inclinação Acentuada
- [ ] Risco de Queda
- [ ] Poda Drástica

PRESENÇA PRÓXIMA DE:

- [ ] Poste
- [ ] Rede Subterrânea
- [x] Rede Elétrica
- [ ] Construção

VIGOR DA COPA: Vigorosa

SITUAÇÃO DA VIA: Canteiro Cimentado

FACE Oeste

OBSERVAÇÕES GERAIS:

PLANOS
ENGENHARIA

FICHA DE CADASTRAMENTO ARBÓREO

FOTOS:



FICHA DE CADASTRAMENTO ARBÓREO

FICHA: 1849 DATA: 11/06/2021

UTM X 275072 UTM Y 7466417 REGIÃO DE CADASTRAMENTO A-03

ENDEREÇO: Rua Maria Catarina Vasconcelos Pinheiro, 462, Bairro - Pq. Odimar

INFORMAÇÕES DO EXEMPLAR

NOME POPULAR: Murta

NOME CIENTÍFICO: *Murraya paniculata*

ORIGEM: Exótica

CAP (cm): 38 ALTURA (m): 3

INFORMAÇÕES GERAIS

SITUAÇÃO FITOSSANITÁRIA GERAL:

- [ ] Fungos/Pragas/Outros
- [ ] Vandalismo
- [ ] Sistema Radicular Exposto
- [ ] Inclinação Acentuada
- [ ] Risco de Queda
- [ ] Poda Drástica

PRESENÇA PRÓXIMA DE:

- [ ] Poste
- [ ] Rede Elétrica
- [ ] Rede Subterrânea
- [ ] Construção

VIGOR DA COPA: Vigorosa

SITUAÇÃO DA VIA: Canteiro Cimentado

FACE Oeste

OBSERVAÇÕES GERAIS:

PLANOS
ENGENHARIA

FICHA DE CADASTRAMENTO ARBÓREO

FOTOS:



FICHA DE CADASTRAMENTO ARBÓREO

FICHA: 1850 DATA: 11/06/2021

UTM X 275063 UTM Y 7466415 REGIÃO DE CADASTRAMENTO A-03

ENDEREÇO: Rua Maria Catarina Vasconcelos Pinheiro, 185, Bairro - Pq. Odimar

INFORMAÇÕES DO EXEMPLAR

NOME POPULAR: Murta

NOME CIENTÍFICO: *Murraya paniculata*

ORIGEM: Exótica

CAP (cm): 16;16;16;16;16;16;16;16 ALTURA (m): 3

INFORMAÇÕES GERAIS

SITUAÇÃO FITOSSANITÁRIA GERAL:

- [ ] Fungos/Pragas/Outros
- [ ] Vandalismo
- [ ] Sistema Radicular Exposto
- [ ] Inclinação Acentuada
- [ ] Risco de Queda
- [ ] Poda Drástica

PRESENÇA PRÓXIMA DE:

- [ ] Poste
- [ ] Rede Subterrânea
- [x] Rede Elétrica
- [ ] Construção

VIGOR DA COPA: Vigorosa

SITUAÇÃO DA VIA: Canteiro Cimentado

FACE Leste

OBSERVAÇÕES GERAIS:

PLANOS
ENGENHARIA

FICHA DE CADASTRAMENTO ARBÓREO

FOTOS:



PLANOS
ENGENHARIA

FICHA DE CADASTRAMENTO ARBÓREO

FICHA: 1851 DATA: 11/06/2021

UTM X 275070 UTM Y 7466424 REGIÃO DE CADASTRAMENTO A-03

ENDEREÇO: Rua Maria Catarina Vasconcelos Pinheiro, 452, Bairro - Pq. Odimar

INFORMAÇÕES DO EXEMPLAR

NOME POPULAR: Murta

NOME CIENTÍFICO: *Murraya paniculata*

ORIGEM: Exótica

CAP (cm): 16;16;16;16;16;16;16;16;16;16;16;16 ALTURA (m): 3

INFORMAÇÕES GERAIS

SITUAÇÃO FITOSSANITÁRIA GERAL:

- [ ] Fungos/Pragas/Outros
- [ ] Vandalismo
- [ ] Sistema Radicular Exposto
- [ ] Inclinação Acentuada
- [ ] Risco de Queda
- [ ] Poda Drástica

PRESENÇA PRÓXIMA DE:

- [ ] Poste
- [ ] Rede Subterrânea
- [x] Rede Elétrica
- [ ] Construção

VIGOR DA COPA: Vigorosa

SITUAÇÃO DA VIA: Canteiro Cimentado

FACE Oeste

OBSERVAÇÕES GERAIS:

PLANOS
ENGENHARIA

FICHA DE CADASTRAMENTO ARBÓREO

FOTOS:



PLANOS
ENGENHARIA

FICHA DE CADASTRAMENTO ARBÓREO

FICHA: 1852 DATA: 11/06/2021

UTM X 275069 UTM Y 7466430 REGIÃO DE CADASTRAMENTO A-03

ENDEREÇO: Rua Maria Catarina Vasconcelos Pinheiro, 442, Bairro - Pq. Odimar

INFORMAÇÕES DO EXEMPLAR

NOME POPULAR: Pitanga

NOME CIENTÍFICO: *Eugenia uniflora*

ORIGEM: Nativa

CAP (cm): 16 ALTURA (m): 3

INFORMAÇÕES GERAIS

SITUAÇÃO FITOSSANITÁRIA GERAL:

- [ ] Fungos/Pragas/Outros
- [ ] Vandalismo
- [ ] Sistema Radicular Exposto
- [ ] Inclinação Acentuada
- [ ] Risco de Queda
- [ ] Poda Drástica

PRESENÇA PRÓXIMA DE:

- [ ] Poste
- [ ] Rede Elétrica
- [ ] Rede Subterrânea
- [ ] Construção

VIGOR DA COPA: Vigorosa

SITUAÇÃO DA VIA: Canteiro Cimentado

FACE Oeste

OBSERVAÇÕES GERAIS:

PLANOS
ENGENHARIA

FICHA DE CADASTRAMENTO ARBÓREO

FOTOS:



PLANOS
ENGENHARIA

FICHA DE CADASTRAMENTO ARBÓREO

FICHA: 1853 DATA: 11/06/2021

UTM X 275067 UTM Y 7466433 REGIÃO DE CADASTRAMENTO A-03

ENDEREÇO: Rua Maria Catarina Vasconcelos Pinheiro, 442, Bairro - Pq. Odimar

INFORMAÇÕES DO EXEMPLAR

NOME POPULAR: Limão

NOME CIENTÍFICO: *Citrus limon*

ORIGEM: Exótica

CAP (cm): ALTURA (m): 3

INFORMAÇÕES GERAIS

SITUAÇÃO FITOSSANITÁRIA GERAL:

- [ ] Fungos/Pragas/Outros
- [ ] Vandalismo
- [ ] Sistema Radicular Exposto
- [ ] Inclinação Acentuada
- [ ] Risco de Queda
- [ ] Poda Drástica

PRESENÇA PRÓXIMA DE:

- [ ] Poste
- [ ] Rede Elétrica
- [ ] Rede Subterrânea
- [ ] Construção

VIGOR DA COPA: Vigorosa

SITUAÇÃO DA VIA: Canteiro Cimentado

FACE Oeste

OBSERVAÇÕES GERAIS:

PLANOS
ENGENHARIA

FICHA DE CADASTRAMENTO ARBÓREO

FOTOS:



PLANOS
ENGENHARIA

FICHA DE CADASTRAMENTO ARBÓREO

FICHA: 1854 DATA: 11/06/2021

UTM X 275066 UTM Y 7466434 REGIÃO DE CADASTRAMENTO A-03

ENDEREÇO: Rua Maria Catarina Vasconcelos Pinheiro, 442, Bairro - Pq. Odimar

INFORMAÇÕES DO EXEMPLAR

NOME POPULAR: Resedá

NOME CIENTÍFICO: *Lagerstroemia indica*

ORIGEM: Exótica

CAP (cm): ALTURA (m): 3

INFORMAÇÕES GERAIS

SITUAÇÃO FITOSSANITÁRIA GERAL:

- [ ] Fungos/Pragas/Outros
- [ ] Vandalismo
- [ ] Sistema Radicular Exposto
- [ ] Inclinação Acentuada
- [ ] Risco de Queda
- [ ] Poda Drástica

PRESENÇA PRÓXIMA DE:

- [ ] Poste
- [ ] Rede Elétrica
- [ ] Rede Subterrânea
- [ ] Construção

VIGOR DA COPA: Vigorosa

SITUAÇÃO DA VIA: Canteiro Cimentado

FACE Oeste

OBSERVAÇÕES GERAIS:

PLANOS
ENGENHARIA

FICHA DE CADASTRAMENTO ARBÓREO

FOTOS:



FICHA DE CADASTRAMENTO ARBÓREO

FICHA: 1855 DATA: 11/06/2021

UTM X 275064 UTM Y 7466444 REGIÃO DE CADASTRAMENTO A-03

ENDEREÇO: Rua Maria Catarina Vasconcelos Pinheiro, 432, Bairro - Pq. Odimar

INFORMAÇÕES DO EXEMPLAR

NOME POPULAR: Araucária

NOME CIENTÍFICO: *Araucaria angustifolia*

ORIGEM: Nativa

CAP (cm): 35 ALTURA (m): 3

INFORMAÇÕES GERAIS

SITUAÇÃO FITOSSANITÁRIA GERAL:

- [x] Fungos/Pragas/Outros
- [ ] Vandalismo
- [ ] Sistema Radicular Exposto
- [ ] Inclinação Acentuada
- [ ] Risco de Queda
- [ ] Poda Drástica

PRESENÇA PRÓXIMA DE:

- [ ] Poste
- [ ] Rede Elétrica
- [ ] Rede Subterrânea
- [ ] Construção

VIGOR DA COPA: Não Vigorosa

SITUAÇÃO DA VIA: Canteiro Cimentado

FACE Oeste

OBSERVAÇÕES GERAIS:

PLANOS
ENGENHARIA

FICHA DE CADASTRAMENTO ARBÓREO

FOTOS:



PLANOS
ENGENHARIA

FICHA DE CADASTRAMENTO ARBÓREO

FICHA: 1856 DATA: 11/06/2021

UTM X 275054 UTM Y 7466442 REGIÃO DE CADASTRAMENTO A-03

ENDEREÇO: Rua Maria Catarina Vasconcelos Pinheiro, 210, Bairro - Pq. Odimar

INFORMAÇÕES DO EXEMPLAR

NOME POPULAR: Figueira-benjamim

NOME CIENTÍFICO: *Ficus benjamina*

ORIGEM: Exótica

CAP (cm): 38;38;31;28 ALTURA (m): 5

INFORMAÇÕES GERAIS

SITUAÇÃO FITOSSANITÁRIA GERAL:

- [ ] Fungos/Pragas/Outros
- [ ] Vandalismo
- [ ] Sistema Radicular Exposto
- [ ] Inclinação Acentuada
- [ ] Risco de Queda
- [ ] Poda Drástica

PRESENÇA PRÓXIMA DE:

- [ ] Poste
- [ ] Rede Subterrânea
- [x] Rede Elétrica
- [ ] Construção

VIGOR DA COPA: Vigorosa

SITUAÇÃO DA VIA: Canteiro Ajardinado

FACE Leste

OBSERVAÇÕES GERAIS:

PLANOS
ENGENHARIA

FICHA DE CADASTRAMENTO ARBÓREO

FOTOS:



FICHA DE CADASTRAMENTO ARBÓREO

FICHA: 1857 DATA: 11/06/2021

UTM X 275063 UTM Y 7466447 REGIÃO DE CADASTRAMENTO A-03

ENDEREÇO: Rua Maria Catarina Vasconcelos Pinheiro, 432, Bairro - Pq. Odimar

INFORMAÇÕES DO EXEMPLAR

NOME POPULAR: Graviola

NOME CIENTÍFICO: *Annona muricata*

ORIGEM: Exótica

CAP (cm): 119 ALTURA (m): 6

INFORMAÇÕES GERAIS

SITUAÇÃO FITOSSANITÁRIA GERAL:

- [ ] Fungos/Pragas/Outros
- [ ] Vandalismo
- [ ] Sistema Radicular Exposto
- [ ] Inclinação Acentuada
- [ ] Risco de Queda
- [ ] Poda Drástica

PRESENÇA PRÓXIMA DE:

- [ ] Poste
- [ ] Rede Elétrica
- [ ] Rede Subterrânea
- [ ] Construção

VIGOR DA COPA: Vigorosa

SITUAÇÃO DA VIA: Canteiro Cimentado

FACE Oeste

OBSERVAÇÕES GERAIS:

PLANOS
ENGENHARIA

FICHA DE CADASTRAMENTO ARBÓREO

FOTOS:





FICHA DE CADASTRAMENTO ARBÓREO

FICHA: 1858 DATA: 11/06/2021

UTM X 275059 UTM Y 7466453 REGIÃO DE CADASTRAMENTO A-03

ENDEREÇO: Rua Maria Catarina Vasconcelos Pinheiro, 422, Bairro - Pq. Odimar

INFORMAÇÕES DO EXEMPLAR

NOME POPULAR: Murta

NOME CIENTÍFICO: *Murraya paniculata*

ORIGEM: Exótica

CAP (cm): 16;16;16;16;16;16;16;16;16;16;16;16;31;31;31 ALTURA (m): 4

INFORMAÇÕES GERAIS

SITUAÇÃO FITOSSANITÁRIA GERAL:

- ☐ Fungos/Pragas/Outros
- ☐ Vandalismo
- ☐ Sistema Radicular Exposto
- ☐ Inclinação Acentuada
- ☐ Risco de Queda
- ☐ Poda Drástica

PRESENÇA PRÓXIMA DE:

- ☐ Poste
- ☐ Rede Elétrica
- ☐ Rede Subterrânea
- ☐ Construção

VIGOR DA COPA: Vigorosa

SITUAÇÃO DA VIA: Canteiro Cimentado

FACE Oeste

OBSERVAÇÕES GERAIS:

PLANOS
ENGENHARIA

FICHA DE CADASTRAMENTO ARBÓREO

FOTOS:





PLANOS ENGENHARIA

FICHA DE CADASTRAMENTO ARBÓREO

FICHA: 1859 DATA: 11/06/2021

UTM X 275059 UTM Y 7466459 REGIÃO DE CADASTRAMENTO A-03

ENDEREÇO: Rua Maria Catarina Vasconcelos Pinheiro, 412, Bairro - Pq. Odimar

INFORMAÇÕES DO EXEMPLAR

NOME POPULAR: Sabão-de-soldado

NOME CIENTÍFICO: *Quillaja lancifolia*

ORIGEM: Nativa

CAP (cm): 44 ALTURA (m):

INFORMAÇÕES GERAIS

SITUAÇÃO FITOSSANITÁRIA GERAL:

- ☐ Fungos/Pragas/Outros
- ☐ Vandalismo
- ☐ Sistema Radicular Exposto
- ☐ Inclinação Acentuada
- ☐ Risco de Queda
- ☐ Poda Drástica

PRESENÇA PRÓXIMA DE:

- ☐ Poste
- ☐ Rede Elétrica
- ☐ Rede Subterrânea
- ☐ Construção

VIGOR DA COPA: Vigorosa

SITUAÇÃO DA VIA: Canteiro Ajardinado

FACE Oeste

OBSERVAÇÕES GERAIS:

PLANOS
ENGENHARIA

FICHA DE CADASTRAMENTO ARBÓREO

FOTOS:





PLANOS
ENGENHARIA

FICHA DE CADASTRAMENTO ARBÓREO

FICHA: 1860 DATA: 11/06/2021

UTM X 275057 UTM Y 7466461 REGIÃO DE CADASTRAMENTO A-03

ENDEREÇO: Rua Maria Catarina Vasconcelos Pinheiro, 412, Bairro - Pq. Odimar

INFORMAÇÕES DO EXEMPLAR

NOME POPULAR: Ipê-roxo

NOME CIENTÍFICO: *Handroanthus impetiginosus*

ORIGEM: Nativa

CAP (cm): ALTURA (m):

INFORMAÇÕES GERAIS

SITUAÇÃO FITOSSANITÁRIA GERAL:

- [ ] Fungos/Pragas/Outros
- [ ] Vandalismo
- [ ] Sistema Radicular Exposto
- [ ] Inclinação Acentuada
- [ ] Risco de Queda
- [ ] Poda Drástica

PRESENÇA PRÓXIMA DE:

- [ ] Poste
- [ ] Rede Elétrica
- [ ] Rede Subterrânea
- [ ] Construção

VIGOR DA COPA: Vigorosa

SITUAÇÃO DA VIA: Canteiro Cimentado

FACE Oeste

OBSERVAÇÕES GERAIS:

PLANOS
ENGENHARIA

FICHA DE CADASTRAMENTO ARBÓREO

FOTOS:



FICHA DE CADASTRAMENTO ARBÓREO

FICHA: 1861 DATA: 11/06/2021

UTM X 275058 UTM Y 7466460 REGIÃO DE CADASTRAMENTO A-03

ENDEREÇO: Rua Maria Catarina Vasconcelos Pinheiro, 412, Bairro - Pq. Odimar

INFORMAÇÕES DO EXEMPLAR

NOME POPULAR: Acerola

NOME CIENTÍFICO: *Malpighia emarginata*

ORIGEM: Exótica

CAP (cm): ALTURA (m):

INFORMAÇÕES GERAIS

SITUAÇÃO FITOSSANITÁRIA GERAL:

- [ ] Fungos/Pragas/Outros
- [ ] Vandalismo
- [ ] Sistema Radicular Exposto
- [ ] Inclinação Acentuada
- [ ] Risco de Queda
- [ ] Poda Drástica

PRESENÇA PRÓXIMA DE:

- [ ] Poste
- [ ] Rede Elétrica
- [ ] Rede Subterrânea
- [ ] Construção

VIGOR DA COPA: Vigorosa

SITUAÇÃO DA VIA: Canteiro Ajardinado

FACE Oeste

OBSERVAÇÕES GERAIS:

PLANOS
ENGENHARIA

FICHA DE CADASTRAMENTO ARBÓREO

FOTOS:



FICHA DE CADASTRAMENTO ARBÓREO

FICHA: 1862 DATA: 11/06/2021

UTM X 275057 UTM Y 7466462 REGIÃO DE CADASTRAMENTO A-03

ENDEREÇO: Rua Maria Catarina Vasconcelos Pinheiro, 412, Bairro - Pq. Odimar

INFORMAÇÕES DO EXEMPLAR

NOME POPULAR: Murta

NOME CIENTÍFICO: *Murraya paniculata*

ORIGEM: Exótica

CAP (cm): 44;44;44 ALTURA (m): 2

INFORMAÇÕES GERAIS

SITUAÇÃO FITOSSANITÁRIA GERAL:

- [ ] Fungos/Pragas/Outros
- [ ] Vandalismo
- [ ] Sistema Radicular Exposto
- [ ] Inclinação Acentuada
- [ ] Risco de Queda
- [ ] Poda Drástica

PRESENÇA PRÓXIMA DE:

- [ ] Poste
- [ ] Rede Elétrica
- [ ] Rede Subterrânea
- [ ] Construção

VIGOR DA COPA: Não Vigorosa

SITUAÇÃO DA VIA: Canteiro Ajardinado

FACE Oeste

OBSERVAÇÕES GERAIS:

PLANOS
ENGENHARIA

FICHA DE CADASTRAMENTO ARBÓREO

FOTOS:



FICHA DE CADASTRAMENTO ARBÓREO

FICHA: 1863 DATA: 11/06/2021

UTM X 275055 UTM Y 7466465 REGIÃO DE CADASTRAMENTO A-03

ENDEREÇO: Rua Maria Catarina Vasconcelos Pinheiro, 412, Bairro - Pq. Odimar

INFORMAÇÕES DO EXEMPLAR

NOME POPULAR: Escova-de-garrafa

NOME CIENTÍFICO: *Callistemon viminalis*

ORIGEM: Exótica

CAP (cm): ALTURA (m): 2,2

INFORMAÇÕES GERAIS

SITUAÇÃO FITOSSANITÁRIA GERAL:

- ☐ Fungos/Pragas/Outros
- ☐ Vandalismo
- ☐ Sistema Radicular Exposto
- ☐ Inclinação Acentuada
- ☐ Risco de Queda
- ☐ Poda Drástica

PRESENÇA PRÓXIMA DE:

- ☐ Poste
- ☐ Rede Elétrica
- ☐ Rede Subterrânea
- ☐ Construção

VIGOR DA COPA: Vigorosa

SITUAÇÃO DA VIA: Canteiro Cimentado

FACE Oeste

OBSERVAÇÕES GERAIS:

PLANOS
ENGENHARIA

FICHA DE CADASTRAMENTO ARBÓREO

FOTOS:



FICHA DE CADASTRAMENTO ARBÓREO

FICHA: 1864 DATA: 11/06/2021

UTM X 275105 UTM Y 7466489 REGIÃO DE CADASTRAMENTO A-03

ENDEREÇO: Rua Presidente Prudente, 332, Bairro - Pq. Odimar

INFORMAÇÕES DO EXEMPLAR

NOME POPULAR: Palmeira-moinho-de-vento

NOME CIENTÍFICO: *Trachycarpus fortunei*

ORIGEM: Exótica

CAP (cm): 126 ALTURA (m): 7

INFORMAÇÕES GERAIS

SITUAÇÃO FITOSSANITÁRIA GERAL:

- ☐ Fungos/Pragas/Outros
- ☐ Vandalismo
- ☐ Sistema Radicular Exposto
- ☐ Inclinação Acentuada
- ☐ Risco de Queda
- ☐ Poda Drástica

PRESENÇA PRÓXIMA DE:

- ☐ Poste
- ☐ Rede Elétrica
- ☐ Rede Subterrânea
- ☐ Construção

VIGOR DA COPA: Vigorosa

SITUAÇÃO DA VIA: Canteiro Cimentado

FACE Leste

OBSERVAÇÕES GERAIS:

PLANOS
ENGENHARIA

FICHA DE CADASTRAMENTO ARBÓREO

FOTOS:





FICHA DE CADASTRAMENTO ARBÓREO

FICHA: 1865 DATA: 11/06/2021

UTM X 275103 UTM Y 7466495 REGIÃO DE CADASTRAMENTO A-03

ENDEREÇO: Rua Presidente Prudente, 332, Bairro - Pq. Odimar

INFORMAÇÕES DO EXEMPLAR

NOME POPULAR: Escova-de-garrafa

NOME CIENTÍFICO: *Callistemon viminalis*

ORIGEM: Exótica

CAP (cm): 25 ALTURA (m): 2

INFORMAÇÕES GERAIS

SITUAÇÃO FITOSSANITÁRIA GERAL:

- ☐ Fungos/Pragas/Outros
- ☐ Vandalismo
- ☐ Sistema Radicular Exposto
- ☐ Inclinação Acentuada
- ☐ Risco de Queda
- ☐ Poda Drástica

PRESENÇA PRÓXIMA DE:

- ☐ Poste
- ☐ Rede Elétrica
- ☐ Rede Subterrânea
- ☐ Construção

VIGOR DA COPA: Vigorosa

SITUAÇÃO DA VIA: Canteiro Ajardinado

FACE Leste

OBSERVAÇÕES GERAIS:

PLANOS
ENGENHARIA

FICHA DE CADASTRAMENTO ARBÓREO

FOTOS:



FICHA DE CADASTRAMENTO ARBÓREO

FICHA: 1866 DATA: 11/06/2021

UTM X 275102 UTM Y 7466496 REGIÃO DE CADASTRAMENTO A-03

ENDEREÇO: Rua Presidente Prudente, 332, Bairro - Pq. Odimar

INFORMAÇÕES DO EXEMPLAR

NOME POPULAR: Escova-de-garrafa

NOME CIENTÍFICO: *Callistemon viminalis*

ORIGEM: Exótica

CAP (cm): ALTURA (m): 2

INFORMAÇÕES GERAIS

SITUAÇÃO FITOSSANITÁRIA GERAL:

- ☐ Fungos/Pragas/Outros
- ☐ Vandalismo
- ☐ Sistema Radicular Exposto
- ☐ Inclinação Acentuada
- ☐ Risco de Queda
- ☐ Poda Drástica

PRESENÇA PRÓXIMA DE:

- ☐ Poste
- ☐ Rede Elétrica
- ☐ Rede Subterrânea
- ☐ Construção

VIGOR DA COPA: Vigorosa

SITUAÇÃO DA VIA: Canteiro Ajardinado

FACE Leste

OBSERVAÇÕES GERAIS:

PLANOS
ENGENHARIA

FICHA DE CADASTRAMENTO ARBÓREO

FOTOS:



FICHA DE CADASTRAMENTO ARBÓREO

FICHA: 1867 DATA: 11/06/2021

UTM X 275103 UTM Y 7466493 REGIÃO DE CADASTRAMENTO A-03

ENDEREÇO: Rua Presidente Prudente, 332, Bairro - Pq. Odimar

INFORMAÇÕES DO EXEMPLAR

NOME POPULAR: Escova-de-garrafa

NOME CIENTÍFICO: *Callistemon viminalis*

ORIGEM: Exótica

CAP (cm): 16 ALTURA (m): 2

INFORMAÇÕES GERAIS

SITUAÇÃO FITOSSANITÁRIA GERAL:

- ☐ Fungos/Pragas/Outros
- ☐ Vandalismo
- ☐ Sistema Radicular Exposto
- ☐ Inclinação Acentuada
- ☐ Risco de Queda
- ☐ Poda Drástica

PRESENÇA PRÓXIMA DE:

- ☐ Poste
- ☐ Rede Elétrica
- ☐ Rede Subterrânea
- ☐ Construção

VIGOR DA COPA: Vigorosa

SITUAÇÃO DA VIA: Canteiro Ajardinado

FACE Leste

OBSERVAÇÕES GERAIS:

PLANOS
ENGENHARIA

FICHA DE CADASTRAMENTO ARBÓREO

FOTOS:



PLANOS
ENGENHARIA

FICHA DE CADASTRAMENTO ARBÓREO

FICHA: 1868 DATA: 11/06/2021

UTM X 275103 UTM Y 7466491 REGIÃO DE CADASTRAMENTO A-03

ENDEREÇO: Rua Presidente Prudente, 332, Bairro - Pq. Odimar

INFORMAÇÕES DO EXEMPLAR

NOME POPULAR: Escova-de-garrafa

NOME CIENTÍFICO: *Callistemon viminalis*

ORIGEM: Exótica

CAP (cm): 16 ALTURA (m): 2

INFORMAÇÕES GERAIS

SITUAÇÃO FITOSSANITÁRIA GERAL:

- ☐ Fungos/Pragas/Outros
- ☐ Vandalismo
- ☐ Sistema Radicular Exposto
- ☐ Inclinação Acentuada
- ☐ Risco de Queda
- ☐ Poda Drástica

PRESENÇA PRÓXIMA DE:

- ☐ Poste
- ☐ Rede Elétrica
- ☐ Rede Subterrânea
- ☐ Construção

VIGOR DA COPA: Vigorosa

SITUAÇÃO DA VIA: Canteiro Ajardinado

FACE Leste

OBSERVAÇÕES GERAIS:

PLANOS
ENGENHARIA

FICHA DE CADASTRAMENTO ARBÓREO

FOTOS:



FICHA DE CADASTRAMENTO ARBÓREO

FICHA: 1869 DATA: 11/06/2021

UTM X 275105 UTM Y 7466487 REGIÃO DE CADASTRAMENTO A-03

ENDEREÇO: Rua Presidente Prudente, 320, Bairro - Pq. Odimar

INFORMAÇÕES DO EXEMPLAR

NOME POPULAR: Escova-de-garrafa

NOME CIENTÍFICO: *Callistemon viminalis*

ORIGEM: Exótica

CAP (cm): 16 ALTURA (m): 2

INFORMAÇÕES GERAIS

SITUAÇÃO FITOSSANITÁRIA GERAL:

- ☐ Fungos/Pragas/Outros
- ☐ Vandalismo
- ☐ Sistema Radicular Exposto
- ☐ Inclinação Acentuada
- ☐ Risco de Queda
- ☐ Poda Drástica

PRESENÇA PRÓXIMA DE:

- ☐ Poste
- ☐ Rede Elétrica
- ☐ Rede Subterrânea
- ☐ Construção

VIGOR DA COPA: Vigorosa

SITUAÇÃO DA VIA: Canteiro Ajardinado

FACE Leste

OBSERVAÇÕES GERAIS:

PLANOS
ENGENHARIA

FICHA DE CADASTRAMENTO ARBÓREO

FOTOS:



FICHA DE CADASTRAMENTO ARBÓREO

FICHA: 1870 DATA: 11/06/2021

UTM X 275104 UTM Y 7466490 REGIÃO DE CADASTRAMENTO A-03

ENDEREÇO: Rua Presidente Prudente, 332, Bairro - Pq. Odimar

INFORMAÇÕES DO EXEMPLAR

NOME POPULAR: Escova-de-garrafa

NOME CIENTÍFICO: *Callistemon viminalis*

ORIGEM: Exótica

CAP (cm): 16 ALTURA (m): 2

INFORMAÇÕES GERAIS

SITUAÇÃO FITOSSANITÁRIA GERAL:

- ☐ Fungos/Pragas/Outros
- ☐ Vandalismo
- ☐ Sistema Radicular Exposto
- ☐ Inclinação Acentuada
- ☐ Risco de Queda
- ☐ Poda Drástica

PRESENÇA PRÓXIMA DE:

- ☐ Poste
- ☐ Rede Elétrica
- ☐ Rede Subterrânea
- ☐ Construção

VIGOR DA COPA: Vigorosa

SITUAÇÃO DA VIA: Canteiro Ajardinado

FACE Leste

OBSERVAÇÕES GERAIS:

PLANOS
ENGENHARIA

FICHA DE CADASTRAMENTO ARBÓREO

FOTOS:



FICHA DE CADASTRAMENTO ARBÓREO

FICHA: 1871 DATA: 11/06/2021

UTM X 275105 UTM Y 7466485 REGIÃO DE CADASTRAMENTO A-03

ENDEREÇO: Rua Presidente Prudente, 320, Bairro - Pq. Odimar

INFORMAÇÕES DO EXEMPLAR

NOME POPULAR: Morta

NOME CIENTÍFICO:

ORIGEM:

CAP (cm): 85 ALTURA (m): 4

INFORMAÇÕES GERAIS

SITUAÇÃO FITOSSANITÁRIA GERAL:

- [ ] Fungos/Pragas/Outros
- [ ] Vandalismo
- [ ] Sistema Radicular Exposto
- [ ] Inclinação Acentuada
- [ ] Risco de Queda
- [x] Poda Drástica

PRESENÇA PRÓXIMA DE:

- [ ] Poste
- [ ] Rede Elétrica
- [ ] Rede Subterrânea
- [ ] Construção

VIGOR DA COPA: Não Vigorosa

SITUAÇÃO DA VIA: Canteiro Ajardinado

FACE Leste

OBSERVAÇÕES GERAIS:

PLANOS
ENGENHARIA

FICHA DE CADASTRAMENTO ARBÓREO

FOTOS:



PLANOS ENGENHARIA

FICHA DE CADASTRAMENTO ARBÓREO

FICHA: 1872 DATA: 11/06/2021

UTM X 275108 UTM Y 7466480 REGIÃO DE CADASTRAMENTO A-03

ENDEREÇO: Rua Presidente Prudente, 320, Bairro - Pq. Odimar

INFORMAÇÕES DO EXEMPLAR

NOME POPULAR: Pitanga

NOME CIENTÍFICO: *Eugenia uniflora*

ORIGEM: Nativa

CAP (cm): 16;16;16;16;16 ALTURA (m): 4

INFORMAÇÕES GERAIS

SITUAÇÃO FITOSSANITÁRIA GERAL:

- [ ] Fungos/Pragas/Outros
- [ ] Vandalismo
- [ ] Sistema Radicular Exposto
- [ ] Inclinação Acentuada
- [ ] Risco de Queda
- [ ] Poda Drástica

PRESENÇA PRÓXIMA DE:

- [ ] Poste
- [ ] Rede Subterrânea
- [x] Rede Elétrica
- [ ] Construção

VIGOR DA COPA: Vigorosa

SITUAÇÃO DA VIA: Canteiro Cimentado

FACE Leste

OBSERVAÇÕES GERAIS:

PLANOS
ENGENHARIA

FICHA DE CADASTRAMENTO ARBÓREO

FOTOS:



PLANOS
ENGENHARIA

FICHA DE CADASTRAMENTO ARBÓREO

FICHA: 1873 DATA: 11/06/2021

UTM X 275116 UTM Y 7466452 REGIÃO DE CADASTRAMENTO A-03

ENDEREÇO: Rua Presidente Prudente, 280, Bairro - Pq. Odimar

INFORMAÇÕES DO EXEMPLAR

NOME POPULAR: Murta

NOME CIENTÍFICO: *Murraya paniculata*

ORIGEM: Exótica

CAP (cm): 22;22;22;22;22;22 ALTURA (m): 2

INFORMAÇÕES GERAIS

SITUAÇÃO FITOSSANITÁRIA GERAL:

- [ ] Fungos/Pragas/Outros
- [ ] Vandalismo
- [ ] Sistema Radicular Exposto
- [ ] Inclinação Acentuada
- [ ] Risco de Queda
- [x] Poda Drástica

PRESENÇA PRÓXIMA DE:

- [ ] Poste
- [ ] Rede Elétrica
- [ ] Rede Subterrânea
- [ ] Construção

VIGOR DA COPA: Vigorosa

SITUAÇÃO DA VIA: Canteiro Ajardinado

FACE Leste

OBSERVAÇÕES GERAIS:

PLANOS
ENGENHARIA

FICHA DE CADASTRAMENTO ARBÓREO

FOTOS:



FICHA DE CADASTRAMENTO ARBÓREO

FICHA: 1874 DATA: 11/06/2021

UTM X 275118 UTM Y 7466448 REGIÃO DE CADASTRAMENTO A-03

ENDEREÇO: Rua Presidente Prudente, 280, Bairro - Pq. Odimar

INFORMAÇÕES DO EXEMPLAR

NOME POPULAR: Pitanga

NOME CIENTÍFICO: *Eugenia uniflora*

ORIGEM: Nativa

CAP (cm): 22;22 ALTURA (m): 2

INFORMAÇÕES GERAIS

SITUAÇÃO FITOSSANITÁRIA GERAL:

- [ ] Fungos/Pragas/Outros
- [ ] Vandalismo
- [ ] Sistema Radicular Exposto
- [ ] Inclinação Acentuada
- [ ] Risco de Queda
- [x] Poda Drástica

PRESENÇA PRÓXIMA DE:

- [ ] Poste
- [ ] Rede Elétrica
- [ ] Rede Subterrânea
- [ ] Construção

VIGOR DA COPA: Vigorosa

SITUAÇÃO DA VIA: Canteiro Ajardinado

FACE Leste

OBSERVAÇÕES GERAIS:

PLANOS
ENGENHARIA

FICHA DE CADASTRAMENTO ARBÓREO

FOTOS:



FICHA DE CADASTRAMENTO ARBÓREO

FICHA: 1875 DATA: 11/06/2021

UTM X 275120 UTM Y 7466443 REGIÃO DE CADASTRAMENTO A-03

ENDEREÇO: Rua Presidente Prudente, 280, Bairro - Pq. Odimar

INFORMAÇÕES DO EXEMPLAR

NOME POPULAR: Pitanga

NOME CIENTÍFICO: *Eugenia uniflora*

ORIGEM: Nativa

CAP (cm): 31;22;19 ALTURA (m): 4

INFORMAÇÕES GERAIS

SITUAÇÃO FITOSSANITÁRIA GERAL:

- [ ] Fungos/Pragas/Outros
- [ ] Vandalismo
- [ ] Sistema Radicular Exposto
- [ ] Inclinação Acentuada
- [ ] Risco de Queda
- [x] Poda Drástica

PRESENÇA PRÓXIMA DE:

- [ ] Poste
- [x] Rede Elétrica
- [ ] Rede Subterrânea
- [ ] Construção

VIGOR DA COPA: Vigorosa

SITUAÇÃO DA VIA: Canteiro Cimentado

FACE Leste

OBSERVAÇÕES GERAIS:

PLANOS
ENGENHARIA

FICHA DE CADASTRAMENTO ARBÓREO

FOTOS:



FICHA DE CADASTRAMENTO ARBÓREO

FICHA: 1876 DATA: 11/06/2021

UTM X 275127 UTM Y 7466422 REGIÃO DE CADASTRAMENTO A-03

ENDEREÇO: Rua Presidente Prudente, 250, Bairro - Pq. Odimar

INFORMAÇÕES DO EXEMPLAR

NOME POPULAR: Murta

NOME CIENTÍFICO: *Murraya paniculata*

ORIGEM: Exótica

CAP (cm): ALTURA (m):

INFORMAÇÕES GERAIS

SITUAÇÃO FITOSSANITÁRIA GERAL:

- ☐ Fungos/Pragas/Outros
- ☐ Vandalismo
- ☐ Sistema Radicular Exposto
- ☐ Inclinação Acentuada
- ☐ Risco de Queda
- ☐ Poda Drástica

PRESENÇA PRÓXIMA DE:

- ☐ Poste
- ☐ Rede Elétrica
- ☐ Rede Subterrânea
- ☐ Construção

VIGOR DA COPA: Vigorosa

SITUAÇÃO DA VIA: Canteiro Cimentado

FACE Leste

OBSERVAÇÕES GERAIS:

PLANOS
ENGENHARIA

FICHA DE CADASTRAMENTO ARBÓREO

FOTOS:



FICHA DE CADASTRAMENTO ARBÓREO

FICHA: 1877 DATA: 11/06/2021

UTM X 275135 UTM Y 7466396 REGIÃO DE CADASTRAMENTO A-03

ENDEREÇO: Rua Presidente Prudente, 230, Bairro - Pq. Odimar

INFORMAÇÕES DO EXEMPLAR

NOME POPULAR: Sibipiruna

NOME CIENTÍFICO: *Cenostigma pluviosum*

ORIGEM: Nativa

CAP (cm): 214 ALTURA (m):

INFORMAÇÕES GERAIS

SITUAÇÃO FITOSSANITÁRIA GERAL:

- [ ] Fungos/Pragas/Outros
- [ ] Vandalismo
- [ ] Sistema Radicular Exposto
- [ ] Inclinação Acentuada
- [ ] Risco de Queda
- [ ] Poda Drástica

PRESENÇA PRÓXIMA DE:

- [x] Poste
- [x] Rede Elétrica
- [ ] Rede Subterrânea
- [ ] Construção

VIGOR DA COPA: Vigorosa

SITUAÇÃO DA VIA: Canteiro Cimentado

FACE Leste

OBSERVAÇÕES GERAIS:

PLANOS
ENGENHARIA

FICHA DE CADASTRAMENTO ARBÓREO

FOTOS:





FICHA DE CADASTRAMENTO ARBÓREO

FICHA: 1878 DATA: 11/06/2021

UTM X 275141 UTM Y 7466382 REGIÃO DE CADASTRAMENTO A-03

ENDEREÇO: Rua Presidente Prudente, 210, Bairro - Pq. Odimar

INFORMAÇÕES DO EXEMPLAR

NOME POPULAR: Escova-de-garrafa

NOME CIENTÍFICO: *Callistemon viminalis*

ORIGEM: Exótica

CAP (cm): ALTURA (m):

INFORMAÇÕES GERAIS

SITUAÇÃO FITOSSANITÁRIA GERAL:

- [ ] Fungos/Pragas/Outros
- [ ] Vandalismo
- [ ] Sistema Radicular Exposto
- [ ] Inclinação Acentuada
- [ ] Risco de Queda
- [ ] Poda Drástica

PRESENÇA PRÓXIMA DE:

- [ ] Poste
- [x] Rede Elétrica
- [ ] Rede Subterrânea
- [ ] Construção

VIGOR DA COPA: Vigorosa

SITUAÇÃO DA VIA: Canteiro Cimentado

FACE Leste

OBSERVAÇÕES GERAIS:

PLANOS
ENGENHARIA

FICHA DE CADASTRAMENTO ARBÓREO

FOTOS:



PLANOS
ENGENHARIA

FICHA DE CADASTRAMENTO ARBÓREO

FICHA: 1879 DATA: 11/06/2021

UTM X 275144 UTM Y 7466372 REGIÃO DE CADASTRAMENTO A-03

ENDEREÇO: Rua Presidente Prudente, 210, Bairro - Pq. Odimar

INFORMAÇÕES DO EXEMPLAR

NOME POPULAR: Aroeira-salsa

NOME CIENTÍFICO: *Schinus molle*

ORIGEM: Nativa

CAP (cm): ALTURA (m): 2

INFORMAÇÕES GERAIS

SITUAÇÃO FITOSSANITÁRIA GERAL:

- [ ] Fungos/Pragas/Outros
- [ ] Vandalismo
- [ ] Sistema Radicular Exposto
- [ ] Inclinação Acentuada
- [ ] Risco de Queda
- [ ] Poda Drástica

PRESENÇA PRÓXIMA DE:

- [ ] Poste
- [ ] Rede Subterrânea
- [x] Rede Elétrica
- [ ] Construção

VIGOR DA COPA: Vigorosa

SITUAÇÃO DA VIA: Canteiro Cimentado

FACE Leste

OBSERVAÇÕES GERAIS:

PLANOS
ENGENHARIA

FICHA DE CADASTRAMENTO ARBÓREO

FOTOS:



FICHA DE CADASTRAMENTO ARBÓREO

FICHA: 1880 DATA: 11/06/2021

UTM X 275151 UTM Y 7466348 REGIÃO DE CADASTRAMENTO A-03

ENDEREÇO: Rua Presidente Prudente, 180, Bairro - Pq. Odimar

INFORMAÇÕES DO EXEMPLAR

NOME POPULAR: Figueira-benjamim

NOME CIENTÍFICO: *Ficus benjamina*

ORIGEM: Exótica

CAP (cm): 104 ALTURA (m): 3

INFORMAÇÕES GERAIS

SITUAÇÃO FITOSSANITÁRIA GERAL:

- [ ] Fungos/Pragas/Outros
- [ ] Vandalismo
- [ ] Sistema Radicular Exposto
- [ ] Inclinação Acentuada
- [ ] Risco de Queda
- [ ] Poda Drástica

PRESENÇA PRÓXIMA DE:

- [ ] Poste
- [ ] Rede Subterrânea
- [x] Rede Elétrica
- [ ] Construção

VIGOR DA COPA: Vigorosa

SITUAÇÃO DA VIA: Canteiro Cimentado

FACE Leste

OBSERVAÇÕES GERAIS:

PLANOS
ENGENHARIA

FICHA DE CADASTRAMENTO ARBÓREO

FOTOS:



PLANOS ENGENHARIA

FICHA DE CADASTRAMENTO ARBÓREO

FICHA: 1881 DATA: 11/06/2021

UTM X 275163 UTM Y 7466315 REGIÃO DE CADASTRAMENTO A-03

ENDEREÇO: Rua Presidente Prudente, 150, Bairro - Pq. Odimar

INFORMAÇÕES DO EXEMPLAR

NOME POPULAR: Azeitona-do-ceilão

NOME CIENTÍFICO: *Elaeocarpus serratus*

ORIGEM: Exótica

CAP (cm): 50 ALTURA (m):

INFORMAÇÕES GERAIS

SITUAÇÃO FITOSSANITÁRIA GERAL:

- [ ] Fungos/Pragas/Outros
- [ ] Vandalismo
- [ ] Sistema Radicular Exposto
- [ ] Inclinação Acentuada
- [ ] Risco de Queda
- [ ] Poda Drástica

PRESENÇA PRÓXIMA DE:

- [ ] Poste
- [x] Rede Elétrica
- [ ] Rede Subterrânea
- [ ] Construção

VIGOR DA COPA: Vigorosa

SITUAÇÃO DA VIA: Canteiro Cimentado

FACE Leste

OBSERVAÇÕES GERAIS:

PLANOS
ENGENHARIA

FICHA DE CADASTRAMENTO ARBÓREO

FOTOS:





PLANOS
ENGENHARIA

FICHA DE CADASTRAMENTO ARBÓREO

FICHA: 1882 DATA: 11/06/2021

UTM X 275166 UTM Y 7466305 REGIÃO DE CADASTRAMENTO A-03

ENDEREÇO: Rua Presidente Prudente, 130, Bairro - Pq. Odimar

INFORMAÇÕES DO EXEMPLAR

NOME POPULAR: Lapacho

NOME CIENTÍFICO: *poecilanthe parviflora*

ORIGEM: nativa

CAP (cm): 88;72;72;79 ALTURA (m): 6

INFORMAÇÕES GERAIS

SITUAÇÃO FITOSSANITÁRIA GERAL:

- [ ] Fungos/Pragas/Outros
- [ ] Vandalismo
- [ ] Sistema Radicular Exposto
- [ ] Inclinação Acentuada
- [ ] Risco de Queda
- [ ] Poda Drástica

PRESENÇA PRÓXIMA DE:

- [ ] Poste
- [ ] Rede Elétrica
- [ ] Rede Subterrânea
- [ ] Construção

VIGOR DA COPA: Vigorosa

SITUAÇÃO DA VIA: Canteiro Cimentado

FACE Leste

OBSERVAÇÕES GERAIS:

PLANOS
ENGENHARIA

FICHA DE CADASTRAMENTO ARBÓREO

FOTOS:



PLANOS
ENGENHARIA

FICHA DE CADASTRAMENTO ARBÓREO

FICHA: 1883 DATA: 11/06/2021

UTM X 275168 UTM Y 7466299 REGIÃO DE CADASTRAMENTO A-03

ENDEREÇO: Rua Presidente Prudente, 130, Bairro - Pq. Odimar

INFORMAÇÕES DO EXEMPLAR

NOME POPULAR: Murta

NOME CIENTÍFICO: *Murraya paniculata*

ORIGEM: Exótica

CAP (cm): 25;25;25;16;16;16;16 ALTURA (m): 3

INFORMAÇÕES GERAIS

SITUAÇÃO FITOSSANITÁRIA GERAL:

- ☐ Fungos/Pragas/Outros
- ☐ Vandalismo
- ☐ Sistema Radicular Exposto
- ☐ Inclinação Acentuada
- ☐ Risco de Queda
- ☐ Poda Drástica

PRESENÇA PRÓXIMA DE:

- ☐ Poste
- ☐ Rede Elétrica
- ☐ Rede Subterrânea
- ☐ Construção

VIGOR DA COPA: Vigorosa

SITUAÇÃO DA VIA: Canteiro Cimentado

FACE Leste

OBSERVAÇÕES GERAIS:

PLANOS
ENGENHARIA

FICHA DE CADASTRAMENTO ARBÓREO

FOTOS:



FICHA DE CADASTRAMENTO ARBÓREO

FICHA: 1884 DATA: 11/06/2021

UTM X 275179 UTM Y 7466265 REGIÃO DE CADASTRAMENTO A-03

ENDEREÇO: Rua Presidente Prudente, 90, Bairro - Pq. Odimar

INFORMAÇÕES DO EXEMPLAR

NOME POPULAR: Seafórtia

NOME CIENTÍFICO: *Archontophoenix cunninghamii*

ORIGEM: Exótica

CAP (cm): 57 ALTURA (m): 3

INFORMAÇÕES GERAIS

SITUAÇÃO FITOSSANITÁRIA GERAL:

- [ ] Fungos/Pragas/Outros
- [ ] Vandalismo
- [ ] Sistema Radicular Exposto
- [ ] Inclinação Acentuada
- [ ] Risco de Queda
- [ ] Poda Drástica

PRESENÇA PRÓXIMA DE:

- [ ] Poste
- [ ] Rede Subterrânea
- [x] Rede Elétrica
- [ ] Construção

VIGOR DA COPA: Vigorosa

SITUAÇÃO DA VIA: Canteiro Ajardinado

FACE Leste

OBSERVAÇÕES GERAIS:

PLANOS
ENGENHARIA

FICHA DE CADASTRAMENTO ARBÓREO

FOTOS:





PLANOS
ENGENHARIA

FICHA DE CADASTRAMENTO ARBÓREO

FICHA: 1885 DATA: 11/06/2021

UTM X 275186 UTM Y 7466184 REGIÃO DE CADASTRAMENTO A-03

ENDEREÇO: Rua Emiliano Sanches, 739, Bairro - Pq. Odimar

INFORMAÇÕES DO EXEMPLAR

NOME POPULAR:

NOME CIENTÍFICO:

ORIGEM:

CAP (cm): ALTURA (m):

INFORMAÇÕES GERAIS

SITUAÇÃO FITOSSANITÁRIA GERAL:

- [ ] Fungos/Pragas/Outros
- [ ] Vandalismo
- [ ] Sistema Radicular Exposto
- [ ] Inclinação Acentuada
- [ ] Risco de Queda
- [ ] Poda Drástica

PRESENÇA PRÓXIMA DE:

- [ ] Poste
- [ ] Rede Elétrica
- [ ] Rede Subterrânea
- [ ] Construção

VIGOR DA COPA:

SITUAÇÃO DA VIA:

FACE Sul

OBSERVAÇÕES GERAIS:

Trecho sem arborização.

PLANOS
ENGENHARIA

FICHA DE CADASTRAMENTO ARBÓREO

FOTOS:





FICHA DE CADASTRAMENTO ARBÓREO

FICHA: 1886 DATA: 11/06/2021

UTM X 274862 UTM Y 7467039 REGIÃO DE CADASTRAMENTO A-03

ENDEREÇO: Rua Zulmira Soares dos Santos, 423, Bairro - Pq. Res. M De Lourdes

INFORMAÇÕES DO EXEMPLAR

NOME POPULAR: Sete-copas

NOME CIENTÍFICO: *Terminalia catappa*

ORIGEM: Exótica

CAP (cm): 101 ALTURA (m): 6

INFORMAÇÕES GERAIS

SITUAÇÃO FITOSSANITÁRIA GERAL:

- [ ] Fungos/Pragas/Outros
- [ ] Vandalismo
- [ ] Sistema Radicular Exposto
- [ ] Inclinação Acentuada
- [ ] Risco de Queda
- [ ] Poda Drástica

PRESENÇA PRÓXIMA DE:

- [x] Poste
- [x] Rede Elétrica
- [ ] Rede Subterrânea
- [ ] Construção

VIGOR DA COPA: Vigorosa

SITUAÇÃO DA VIA: Canteiro Ajardinado

FACE Norte

OBSERVAÇÕES GERAIS:

PLANOS
ENGENHARIA

FICHA DE CADASTRAMENTO ARBÓREO

FOTOS:



FICHA DE CADASTRAMENTO ARBÓREO

FICHA: 1887 DATA: 11/06/2021

UTM X 274851 UTM Y 7467041 REGIÃO DE CADASTRAMENTO A-03

ENDEREÇO: Rua Zulmira Soares dos Santos, 411, Bairro - Pq. Res. M De Lourdes

INFORMAÇÕES DO EXEMPLAR

NOME POPULAR: Espirradeira

NOME CIENTÍFICO: *Nerium oleander*

ORIGEM: Exótica

CAP (cm): 31;31;31;25;25;16;16;16 ALTURA (m): 4

INFORMAÇÕES GERAIS

SITUAÇÃO FITOSSANITÁRIA GERAL:

- [ ] Fungos/Pragas/Outros
- [ ] Vandalismo
- [ ] Sistema Radicular Exposto
- [ ] Inclinação Acentuada
- [ ] Risco de Queda
- [ ] Poda Drástica

PRESENÇA PRÓXIMA DE:

- [ ] Poste
- [ ] Rede Subterrânea
- [x] Rede Elétrica
- [ ] Construção

VIGOR DA COPA: Vigorosa

SITUAÇÃO DA VIA: Canteiro Cimentado

FACE Sul

OBSERVAÇÕES GERAIS:

PLANOS
ENGENHARIA

FICHA DE CADASTRAMENTO ARBÓREO

FOTOS:



FICHA DE CADASTRAMENTO ARBÓREO

FICHA: 1888 DATA: 11/06/2021

UTM X 274838 UTM Y 7467034 REGIÃO DE CADASTRAMENTO A-03

ENDEREÇO: Rua Zulmira Soares dos Santos, 401, Bairro - Pq. Res. M De Lourdes

INFORMAÇÕES DO EXEMPLAR

NOME POPULAR: Murta

NOME CIENTÍFICO: *Murraya paniculata*

ORIGEM: Exótica

CAP (cm): 16;16;16;16 ALTURA (m): 3

INFORMAÇÕES GERAIS

SITUAÇÃO FITOSSANITÁRIA GERAL:

- [ ] Fungos/Pragas/Outros
- [ ] Vandalismo
- [ ] Sistema Radicular Exposto
- [ ] Inclinação Acentuada
- [ ] Risco de Queda
- [ ] Poda Drástica

PRESENÇA PRÓXIMA DE:

- [ ] Poste
- [x] Rede Elétrica
- [ ] Rede Subterrânea
- [ ] Construção

VIGOR DA COPA: Vigorosa

SITUAÇÃO DA VIA: Canteiro Ajardinado

FACE Sul

OBSERVAÇÕES GERAIS:

PLANOS
ENGENHARIA

FICHA DE CADASTRAMENTO ARBÓREO

FOTOS:



PLANOS
ENGENHARIA

FICHA DE CADASTRAMENTO ARBÓREO

FICHA: 1889 DATA: 11/06/2021

UTM X 274820 UTM Y 7467010 REGIÃO DE CADASTRAMENTO A-03

ENDEREÇO: Rua Zulmira Soares dos Santos, 371, Bairro - Pq. Res. M De Lourdes

INFORMAÇÕES DO EXEMPLAR

NOME POPULAR: Murta

NOME CIENTÍFICO: *Murraya paniculata*

ORIGEM: Exótica

CAP (cm): 38;16;16;16 ALTURA (m): 2

INFORMAÇÕES GERAIS

SITUAÇÃO FITOSSANITÁRIA GERAL:

- [ ] Fungos/Pragas/Outros
- [ ] Vandalismo
- [ ] Sistema Radicular Exposto
- [ ] Inclinação Acentuada
- [ ] Risco de Queda
- [ ] Poda Drástica

PRESENÇA PRÓXIMA DE:

- [ ] Poste
- [ ] Rede Subterrânea
- [x] Rede Elétrica
- [ ] Construção

VIGOR DA COPA: Vigorosa

SITUAÇÃO DA VIA: Canteiro Cimentado

FACE Norte

OBSERVAÇÕES GERAIS:

PLANOS
ENGENHARIA

FICHA DE CADASTRAMENTO ARBÓREO

FOTOS:



PLANOS
ENGENHARIA

FICHA DE CADASTRAMENTO ARBÓREO

FICHA: 1890 DATA: 11/06/2021

UTM X 274803 UTM Y 7467010 REGIÃO DE CADASTRAMENTO A-03

ENDEREÇO: Rua Zulmira Soares dos Santos, 351, Bairro - Pq. Res. M De Lourdes

INFORMAÇÕES DO EXEMPLAR

NOME POPULAR: Léia-rubra

NOME CIENTÍFICO: *Leea rubra*

ORIGEM: Exótica

CAP (cm): ALTURA (m): 2

INFORMAÇÕES GERAIS

SITUAÇÃO FITOSSANITÁRIA GERAL:

- [ ] Fungos/Pragas/Outros
- [ ] Vandalismo
- [ ] Sistema Radicular Exposto
- [ ] Inclinação Acentuada
- [ ] Risco de Queda
- [ ] Poda Drástica

PRESENÇA PRÓXIMA DE:

- [ ] Poste
- [ ] Rede Subterrânea
- [x] Rede Elétrica
- [ ] Construção

VIGOR DA COPA: Vigorosa

SITUAÇÃO DA VIA: Canteiro Cimentado

FACE Sul

OBSERVAÇÕES GERAIS:

PLANOS
ENGENHARIA

FICHA DE CADASTRAMENTO ARBÓREO

FOTOS:





FICHA DE CADASTRAMENTO ARBÓREO

FICHA: 1891 DATA: 11/06/2021

UTM X 274778 UTM Y 7466980 REGIÃO DE CADASTRAMENTO A-03

ENDEREÇO: Rua Zulmira Soares dos Santos, 321, Bairro - Pq. Res. M De Lourdes

INFORMAÇÕES DO EXEMPLAR

NOME POPULAR: Dracena-tricolor

NOME CIENTÍFICO: *Dracaena marginata*

ORIGEM: Exótica

CAP (cm): ALTURA (m): 2

INFORMAÇÕES GERAIS

SITUAÇÃO FITOSSANITÁRIA GERAL:

- [ ] Fungos/Pragas/Outros
- [ ] Vandalismo
- [ ] Sistema Radicular Exposto
- [ ] Inclinação Acentuada
- [ ] Risco de Queda
- [ ] Poda Drástica

PRESENÇA PRÓXIMA DE:

- [ ] Poste
- [ ] Rede Subterrânea
- [x] Rede Elétrica
- [ ] Construção

VIGOR DA COPA: Vigorosa

SITUAÇÃO DA VIA: Canteiro Cimentado

FACE Norte

OBSERVAÇÕES GERAIS:

PLANOS
ENGENHARIA

FICHA DE CADASTRAMENTO ARBÓREO

FOTOS:



PLANOS
ENGENHARIA

FICHA DE CADASTRAMENTO ARBÓREO

FICHA: 1892 DATA: 11/06/2021

UTM X 274767 UTM Y 7466972 REGIÃO DE CADASTRAMENTO A-03

ENDEREÇO: Rua Zulmira Soares dos Santos, 311, Bairro - Pq. Res. M De Lourdes

INFORMAÇÕES DO EXEMPLAR

NOME POPULAR: Ipê-roxo

NOME CIENTÍFICO: *Handroanthus impetiginosus*

ORIGEM: Nativa

CAP (cm): 44;31;22 ALTURA (m): 4

INFORMAÇÕES GERAIS

SITUAÇÃO FITOSSANITÁRIA GERAL:

- [ ] Fungos/Pragas/Outros
- [ ] Vandalismo
- [ ] Sistema Radicular Exposto
- [ ] Inclinação Acentuada
- [ ] Risco de Queda
- [ ] Poda Drástica

PRESENÇA PRÓXIMA DE:

- [ ] Poste
- [ ] Rede Subterrânea
- [x] Rede Elétrica
- [ ] Construção

VIGOR DA COPA: Vigorosa

SITUAÇÃO DA VIA: Canteiro Cimentado

FACE Norte

OBSERVAÇÕES GERAIS:

PLANOS
ENGENHARIA

FICHA DE CADASTRAMENTO ARBÓREO

FOTOS:



PLANOS
ENGENHARIA

FICHA DE CADASTRAMENTO ARBÓREO

FICHA: 1893 DATA: 11/06/2021

UTM X 274747 UTM Y 7466958 REGIÃO DE CADASTRAMENTO A-03

ENDEREÇO: Rua Zulmira Soares dos Santos, 281, Bairro - Pq. Res. M De Lourdes

INFORMAÇÕES DO EXEMPLAR

NOME POPULAR: ipê-amarelo

NOME CIENTÍFICO: *Handroanthus chrysotrichus*

ORIGEM: Nativa

CAP (cm): ALTURA (m): 2

INFORMAÇÕES GERAIS

SITUAÇÃO FITOSSANITÁRIA GERAL:

- [ ] Fungos/Pragas/Outros
- [ ] Vandalismo
- [ ] Sistema Radicular Exposto
- [ ] Inclinação Acentuada
- [ ] Risco de Queda
- [ ] Poda Drástica

PRESENÇA PRÓXIMA DE:

- [ ] Poste
- [ ] Rede Subterrânea
- [x] Rede Elétrica
- [ ] Construção

VIGOR DA COPA: Vigorosa

SITUAÇÃO DA VIA: Canteiro Cimentado

FACE Norte

OBSERVAÇÕES GERAIS:

PLANOS
ENGENHARIA

FICHA DE CADASTRAMENTO ARBÓREO

FOTOS:



FICHA DE CADASTRAMENTO ARBÓREO

FICHA: 1894 DATA: 11/06/2021

UTM X 274742 UTM Y 7466963 REGIÃO DE CADASTRAMENTO A-03

ENDEREÇO: Rua Zulmira Soares dos Santos, 281, Bairro - Pq. Res. M De Lourdes

INFORMAÇÕES DO EXEMPLAR

NOME POPULAR: Flamboyant-mirim

NOME CIENTÍFICO: *Caesalpinia pulcherrima*

ORIGEM: Exótica

CAP (cm): 60 ALTURA (m): 4

INFORMAÇÕES GERAIS

SITUAÇÃO FITOSSANITÁRIA GERAL:

- [ ] Fungos/Pragas/Outros
- [ ] Vandalismo
- [ ] Sistema Radicular Exposto
- [ ] Inclinação Acentuada
- [ ] Risco de Queda
- [ ] Poda Drástica

PRESENÇA PRÓXIMA DE:

- [ ] Poste
- [ ] Rede Subterrânea
- [x] Rede Elétrica
- [ ] Construção

VIGOR DA COPA: Vigorosa

SITUAÇÃO DA VIA: Canteiro Cimentado

FACE Sul

OBSERVAÇÕES GERAIS:

PLANOS
ENGENHARIA

FICHA DE CADASTRAMENTO ARBÓREO

FOTOS:



FICHA DE CADASTRAMENTO ARBÓREO

FICHA: 1895 DATA: 11/06/2021

UTM X 274731 UTM Y 7466960 REGIÃO DE CADASTRAMENTO A-03

ENDEREÇO: Rua Zulmira Soares dos Santos, 162, Bairro - Pq. Res. M De Lourdes

INFORMAÇÕES DO EXEMPLAR

NOME POPULAR: Oiti

NOME CIENTÍFICO: *Licania tomentosa*

ORIGEM: Nativa

CAP (cm): 60;63 ALTURA (m): 6

INFORMAÇÕES GERAIS

SITUAÇÃO FITOSSANITÁRIA GERAL:

- [ ] Fungos/Pragas/Outros
- [ ] Vandalismo
- [ ] Sistema Radicular Exposto
- [ ] Inclinação Acentuada
- [ ] Risco de Queda
- [ ] Poda Drástica

PRESENÇA PRÓXIMA DE:

- [ ] Poste
- [ ] Rede Subterrânea
- [x] Rede Elétrica
- [ ] Construção

VIGOR DA COPA: Vigorosa

SITUAÇÃO DA VIA: Canteiro Cimentado

FACE Sul

OBSERVAÇÕES GERAIS:

PLANOS
ENGENHARIA

FICHA DE CADASTRAMENTO ARBÓREO

FOTOS:



FICHA DE CADASTRAMENTO ARBÓREO

FICHA: 1896 DATA: 11/06/2021

UTM X 274726 UTM Y 7466954 REGIÃO DE CADASTRAMENTO A-03

ENDEREÇO: Rua Zulmira Soares dos Santos, 172, Bairro - Pq. Res. M De Lourdes

INFORMAÇÕES DO EXEMPLAR

NOME POPULAR: Acerola

NOME CIENTÍFICO: *Malpighia emarginata*

ORIGEM: Exótica

CAP (cm): 25;25;25 ALTURA (m): 2

INFORMAÇÕES GERAIS

SITUAÇÃO FITOSSANITÁRIA GERAL:

- [ ] Fungos/Pragas/Outros
- [ ] Vandalismo
- [ ] Sistema Radicular Exposto
- [ ] Inclinação Acentuada
- [ ] Risco de Queda
- [ ] Poda Drástica

PRESENÇA PRÓXIMA DE:

- [ ] Poste
- [ ] Rede Subterrânea
- [x] Rede Elétrica
- [ ] Construção

VIGOR DA COPA: Vigorosa

SITUAÇÃO DA VIA: Canteiro Cimentado

FACE Sul

OBSERVAÇÕES GERAIS:

PLANOS
ENGENHARIA

FICHA DE CADASTRAMENTO ARBÓREO

FOTOS:



FICHA DE CADASTRAMENTO ARBÓREO

FICHA: 1897 DATA: 11/06/2021

UTM X 274727 UTM Y 7466944 REGIÃO DE CADASTRAMENTO A-03

ENDEREÇO: Rua Zulmira Soares dos Santos, 261, Bairro - Pq. Res. M De Lourdes

INFORMAÇÕES DO EXEMPLAR

NOME POPULAR: Murta

NOME CIENTÍFICO: *Murraya paniculata*

ORIGEM: Exótica

CAP (cm): 38;38;25;25;25;25;25 ALTURA (m): 3

INFORMAÇÕES GERAIS

SITUAÇÃO FITOSSANITÁRIA GERAL:

- [ ] Fungos/Pragas/Outros
- [ ] Vandalismo
- [ ] Sistema Radicular Exposto
- [ ] Inclinação Acentuada
- [ ] Risco de Queda
- [ ] Poda Drástica

PRESENÇA PRÓXIMA DE:

- [ ] Poste
- [ ] Rede Subterrânea
- [x] Rede Elétrica
- [ ] Construção

VIGOR DA COPA: Vigorosa

SITUAÇÃO DA VIA: Canteiro Cimentado

FACE Norte

OBSERVAÇÕES GERAIS:

PLANOS
ENGENHARIA

FICHA DE CADASTRAMENTO ARBÓREO

FOTOS:



FICHA DE CADASTRAMENTO ARBÓREO

FICHA: 1898 DATA: 11/06/2021

UTM X 274724 UTM Y 7466942 REGIÃO DE CADASTRAMENTO A-03

ENDEREÇO: Rua Zulmira Soares dos Santos, 251, Bairro - Pq. Res. M De Lourdes

INFORMAÇÕES DO EXEMPLAR

NOME POPULAR: Coitê

NOME CIENTÍFICO: *Crescentia cujete*

ORIGEM: Exótica

CAP (cm): 31;28 ALTURA (m): 2

INFORMAÇÕES GERAIS

SITUAÇÃO FITOSSANITÁRIA GERAL:

- [ ] Fungos/Pragas/Outros
- [ ] Vandalismo
- [ ] Sistema Radicular Exposto
- [ ] Inclinação Acentuada
- [ ] Risco de Queda
- [ ] Poda Drástica

PRESENÇA PRÓXIMA DE:

- [x] Poste
- [x] Rede Elétrica
- [ ] Rede Subterrânea
- [ ] Construção

VIGOR DA COPA: Vigorosa

SITUAÇÃO DA VIA: Canteiro Cimentado

FACE Norte

OBSERVAÇÕES GERAIS:

PLANOS
ENGENHARIA

FICHA DE CADASTRAMENTO ARBÓREO

FOTOS:



PLANOS
ENGENHARIA

FICHA DE CADASTRAMENTO ARBÓREO

FICHA: 1899 DATA: 11/06/2021

UTM X 274685 UTM Y 7466962 REGIÃO DE CADASTRAMENTO A-03

ENDEREÇO: Rua Arnaldo Lopes de Nascimento, 194, Bairro - Pq. Res. M De Lourdes

INFORMAÇÕES DO EXEMPLAR

NOME POPULAR: Escova-de-garrafa

NOME CIENTÍFICO: *Callistemon viminalis*

ORIGEM: Exótica

CAP (cm): ALTURA (m): 2

INFORMAÇÕES GERAIS

SITUAÇÃO FITOSSANITÁRIA GERAL:

- [ ] Fungos/Pragas/Outros
- [ ] Vandalismo
- [ ] Sistema Radicular Exposto
- [ ] Inclinação Acentuada
- [ ] Risco de Queda
- [ ] Poda Drástica

PRESENÇA PRÓXIMA DE:

- [ ] Poste
- [ ] Rede Elétrica
- [ ] Rede Subterrânea
- [ ] Construção

VIGOR DA COPA: Vigorosa

SITUAÇÃO DA VIA: Canteiro Cimentado

FACE Oeste

OBSERVAÇÕES GERAIS:

PLANOS
ENGENHARIA

FICHA DE CADASTRAMENTO ARBÓREO

FOTOS:



PLANOS ENGENHARIA

FICHA DE CADASTRAMENTO ARBÓREO

FICHA: 1900 DATA: 11/06/2021

UTM X 274682 UTM Y 7466990 REGIÃO DE CADASTRAMENTO A-03

ENDEREÇO: Rua Antônio Gonzaga dos Santos, 264, Bairro - Pq. Res. M De Lourdes

INFORMAÇÕES DO EXEMPLAR

NOME POPULAR: Oiti

NOME CIENTÍFICO: *Licania tomentosa*

ORIGEM: Nativa

CAP (cm): 72 ALTURA (m):

INFORMAÇÕES GERAIS

SITUAÇÃO FITOSSANITÁRIA GERAL:

- [ ] Fungos/Pragas/Outros
- [ ] Vandalismo
- [ ] Sistema Radicular Exposto
- [ ] Inclinação Acentuada
- [ ] Risco de Queda
- [x] Poda Drástica

PRESENÇA PRÓXIMA DE:

- [ ] Poste
- [x] Rede Elétrica
- [ ] Rede Subterrânea
- [ ] Construção

VIGOR DA COPA: Vigorosa

SITUAÇÃO DA VIA: Canteiro Cimentado

FACE Norte

OBSERVAÇÕES GERAIS:

PLANOS
ENGENHARIA

FICHA DE CADASTRAMENTO ARBÓREO

FOTOS:



FICHA DE CADASTRAMENTO ARBÓREO

FICHA: 1901 DATA: 11/06/2021

UTM X 274697 UTM Y 7467000 REGIÃO DE CADASTRAMENTO A-03

ENDEREÇO: Rua Antônio Gonzaga dos Santos, 284, Bairro - Pq. Res. M De Lourdes

INFORMAÇÕES DO EXEMPLAR

NOME POPULAR: Acerola

NOME CIENTÍFICO: *Malpighia emarginata*

ORIGEM: Exótica

CAP (cm): ALTURA (m): 2

INFORMAÇÕES GERAIS

SITUAÇÃO FITOSSANITÁRIA GERAL:

- [ ] Fungos/Pragas/Outros
- [ ] Vandalismo
- [ ] Sistema Radicular Exposto
- [ ] Inclinação Acentuada
- [ ] Risco de Queda
- [ ] Poda Drástica

PRESENÇA PRÓXIMA DE:

- [ ] Poste
- [ ] Rede Subterrânea
- [x] Rede Elétrica
- [ ] Construção

VIGOR DA COPA: Vigorosa

SITUAÇÃO DA VIA: Canteiro Cimentado

FACE Norte

OBSERVAÇÕES GERAIS:

PLANOS
ENGENHARIA

FICHA DE CADASTRAMENTO ARBÓREO

FOTOS:



FICHA DE CADASTRAMENTO ARBÓREO

FICHA: 1902 DATA: 11/06/2021

UTM X 274754 UTM Y 7467040 REGIÃO DE CADASTRAMENTO A-03

ENDEREÇO: Rua Antônio Gonzaga dos Santos, 344, Bairro - Pq. Res. M De Lourdes

INFORMAÇÕES DO EXEMPLAR

NOME POPULAR: Palmeira-triângulo

NOME CIENTÍFICO: *Dypsis decaryi*

ORIGEM: Exótica

CAP (cm): 113 ALTURA (m): 2

INFORMAÇÕES GERAIS

SITUAÇÃO FITOSSANITÁRIA GERAL:

- [ ] Fungos/Pragas/Outros
- [ ] Vandalismo
- [ ] Sistema Radicular Exposto
- [ ] Inclinação Acentuada
- [ ] Risco de Queda
- [ ] Poda Drástica

PRESENÇA PRÓXIMA DE:

- [ ] Poste
- [ ] Rede Elétrica
- [ ] Rede Subterrânea
- [ ] Construção

VIGOR DA COPA: Vigorosa

SITUAÇÃO DA VIA: Canteiro Ajardinado

FACE Norte

OBSERVAÇÕES GERAIS:

PLANOS
ENGENHARIA

FICHA DE CADASTRAMENTO ARBÓREO

FOTOS:



FICHA DE CADASTRAMENTO ARBÓREO

FICHA: 1903 DATA: 11/06/2021

UTM X 274761 UTM Y 7467044 REGIÃO DE CADASTRAMENTO A-03

ENDEREÇO: Rua Antônio Gonzaga dos Santos, 364, Bairro - Pq. Res. M De Lourdes

INFORMAÇÕES DO EXEMPLAR

NOME POPULAR: Palmeira-triângulo

NOME CIENTÍFICO: *Dypsis decaryi*

ORIGEM: Exótica

CAP (cm): 88 ALTURA (m): 2

INFORMAÇÕES GERAIS

SITUAÇÃO FITOSSANITÁRIA GERAL:

- ☐ Fungos/Pragas/Outros
- ☐ Vandalismo
- ☐ Sistema Radicular Exposto
- ☐ Inclinação Acentuada
- ☐ Risco de Queda
- ☐ Poda Drástica

PRESENÇA PRÓXIMA DE:

- ☐ Poste
- ☐ Rede Elétrica
- ☐ Rede Subterrânea
- ☐ Construção

VIGOR DA COPA: Vigorosa

SITUAÇÃO DA VIA: Canteiro Ajardinado

FACE Norte

OBSERVAÇÕES GERAIS:

PLANOS
ENGENHARIA

FICHA DE CADASTRAMENTO ARBÓREO

FOTOS:



FICHA DE CADASTRAMENTO ARBÓREO

FICHA: 1904 DATA: 11/06/2021

UTM X 274769 UTM Y 7467051 REGIÃO DE CADASTRAMENTO A-03

ENDEREÇO: Rua Antônio Gonzaga dos Santos, 374, Bairro - Pq. Res. M De Lourdes

INFORMAÇÕES DO EXEMPLAR

NOME POPULAR: Palmeira-triângulo

NOME CIENTÍFICO: *Dypsis decaryi*

ORIGEM: Exótica

CAP (cm): 97 ALTURA (m): 2

INFORMAÇÕES GERAIS

SITUAÇÃO FITOSSANITÁRIA GERAL:

- ☐ Fungos/Pragas/Outros
- ☐ Vandalismo
- ☐ Sistema Radicular Exposto
- ☐ Inclinação Acentuada
- ☐ Risco de Queda
- ☐ Poda Drástica

PRESENÇA PRÓXIMA DE:

- ☐ Poste
- ☐ Rede Elétrica
- ☐ Rede Subterrânea
- ☐ Construção

VIGOR DA COPA: Vigorosa

SITUAÇÃO DA VIA: Canteiro Ajardinado

FACE Norte

OBSERVAÇÕES GERAIS:

PLANOS
ENGENHARIA

FICHA DE CADASTRAMENTO ARBÓREO

FOTOS:



PLANOS
ENGENHARIA

FICHA DE CADASTRAMENTO ARBÓREO

FICHA: 1905 DATA: 11/06/2021

UTM X 274780 UTM Y 7467060 REGIÃO DE CADASTRAMENTO A-03

ENDEREÇO: Rua Antônio Gonzaga dos Santos, 384, Bairro - Pq. Res. M De Lourdes

INFORMAÇÕES DO EXEMPLAR

NOME POPULAR: Oiti

NOME CIENTÍFICO: *Licania tomentosa*

ORIGEM: Nativa

CAP (cm): 53 ALTURA (m): 4

INFORMAÇÕES GERAIS

SITUAÇÃO FITOSSANITÁRIA GERAL:

- ☐ Fungos/Pragas/Outros
- ☐ Vandalismo
- ☐ Sistema Radicular Exposto
- ☐ Inclinação Acentuada
- ☐ Risco de Queda
- ☐ Poda Drástica

PRESENÇA PRÓXIMA DE:

- ☐ Poste
- ☐ Rede Elétrica
- ☐ Rede Subterrânea
- ☐ Construção

VIGOR DA COPA: Vigorosa

SITUAÇÃO DA VIA: Canteiro Cimentado

FACE Norte

OBSERVAÇÕES GERAIS:

PLANOS
ENGENHARIA

FICHA DE CADASTRAMENTO ARBÓREO

FOTOS:



FICHA DE CADASTRAMENTO ARBÓREO

FICHA: 1906 DATA: 11/06/2021

UTM X 274784 UTM Y 7467063 REGIÃO DE CADASTRAMENTO A-03

ENDEREÇO: Rua Antônio Gonzaga dos Santos, 384, Bairro - Pq. Res. M De Lourdes

INFORMAÇÕES DO EXEMPLAR

NOME POPULAR: Murta

NOME CIENTÍFICO: *Murraya paniculata*

ORIGEM: Exótica

CAP (cm): 28;28;28;44 ALTURA (m): 4

INFORMAÇÕES GERAIS

SITUAÇÃO FITOSSANITÁRIA GERAL:

- ☐ Fungos/Pragas/Outros
- ☐ Vandalismo
- ☐ Sistema Radicular Exposto
- ☐ Inclinação Acentuada
- ☐ Risco de Queda
- ☐ Poda Drástica

PRESENÇA PRÓXIMA DE:

- ☐ Poste
- ☐ Rede Elétrica
- ☐ Rede Subterrânea
- ☐ Construção

VIGOR DA COPA: Vigorosa

SITUAÇÃO DA VIA: Canteiro Cimentado

FACE Norte

OBSERVAÇÕES GERAIS:

PLANOS
ENGENHARIA

FICHA DE CADASTRAMENTO ARBÓREO

FOTOS:



PLANOS
ENGENHARIA

FICHA DE CADASTRAMENTO ARBÓREO

FICHA: 1907 DATA: 11/06/2021

UTM X 274807 UTM Y 7467079 REGIÃO DE CADASTRAMENTO A-03

ENDEREÇO: Rua Antônio Gonzaga dos Santos, 414, Bairro - Pq. Res. M De Lourdes

INFORMAÇÕES DO EXEMPLAR

NOME POPULAR: Oiti

NOME CIENTÍFICO: *Licania tomentosa*

ORIGEM: Nativa

CAP (cm): 57;57 ALTURA (m): 4

INFORMAÇÕES GERAIS

SITUAÇÃO FITOSSANITÁRIA GERAL:

- ☐ Fungos/Pragas/Outros
- ☐ Vandalismo
- ☐ Sistema Radicular Exposto
- ☐ Inclinação Acentuada
- ☐ Risco de Queda
- ☐ Poda Drástica

PRESENÇA PRÓXIMA DE:

- ☐ Poste
- ☐ Rede Elétrica
- ☐ Rede Subterrânea
- ☐ Construção

VIGOR DA COPA: Vigorosa

SITUAÇÃO DA VIA: Canteiro Cimentado

FACE Norte

OBSERVAÇÕES GERAIS:

PLANOS
ENGENHARIA

FICHA DE CADASTRAMENTO ARBÓREO

FOTOS:



FICHA DE CADASTRAMENTO ARBÓREO

FICHA: 1908 DATA: 11/06/2021

UTM X 274817 UTM Y 7467085 REGIÃO DE CADASTRAMENTO A-03

ENDEREÇO: Rua Antônio Gonzaga dos Santos, 424, Bairro - Pq. Res. M De Lourdes

INFORMAÇÕES DO EXEMPLAR

NOME POPULAR: Oiti

NOME CIENTÍFICO: *Licania tomentosa*

ORIGEM: Nativa

CAP (cm): 148 ALTURA (m): 4

INFORMAÇÕES GERAIS

SITUAÇÃO FITOSSANITÁRIA GERAL:

- ☐ Fungos/Pragas/Outros
- ☐ Vandalismo
- ☐ Sistema Radicular Exposto
- ☐ Inclinação Acentuada
- ☐ Risco de Queda
- ☐ Poda Drástica

PRESENÇA PRÓXIMA DE:

- ☐ Poste
- ☐ Rede Elétrica
- ☐ Rede Subterrânea
- ☐ Construção

VIGOR DA COPA: Vigorosa

SITUAÇÃO DA VIA: Canteiro Cimentado

FACE Norte

OBSERVAÇÕES GERAIS:

PLANOS
ENGENHARIA

FICHA DE CADASTRAMENTO ARBÓREO

FOTOS:



FICHA DE CADASTRAMENTO ARBÓREO

FICHA: 1909 DATA: 11/06/2021

UTM X 274857 UTM Y 7467062 REGIÃO DE CADASTRAMENTO A-03

ENDEREÇO: Rua Eliel Moreno Gomes, 12, Bairro - Pq. Res. M De Lourdes

INFORMAÇÕES DO EXEMPLAR

NOME POPULAR: Sibipiruna

NOME CIENTÍFICO: *Cenostigma pluviosum*

ORIGEM: Nativa

CAP (cm): 113 ALTURA (m): 5

INFORMAÇÕES GERAIS

SITUAÇÃO FITOSSANITÁRIA GERAL:

- ☐ Fungos/Pragas/Outros
- ☐ Vandalismo
- ☐ Sistema Radicular Exposto
- ☐ Inclinação Acentuada
- ☐ Risco de Queda
- ☐ Poda Drástica

PRESENÇA PRÓXIMA DE:

- ☐ Poste
- ☐ Rede Elétrica
- ☐ Rede Subterrânea
- ☐ Construção

VIGOR DA COPA: Vigorosa

SITUAÇÃO DA VIA: Canteiro Cimentado

FACE Norte

OBSERVAÇÕES GERAIS:

PLANOS
ENGENHARIA

FICHA DE CADASTRAMENTO ARBÓREO

FOTOS:





PLANOS
ENGENHARIA

FICHA DE CADASTRAMENTO ARBÓREO

FICHA: 1910 DATA: 11/06/2021

UTM X 274872 UTM Y 7467039 REGIÃO DE CADASTRAMENTO A-03

ENDEREÇO: Rua Eliel Moreno Gomes, 423, Bairro - Pq. Res. M De Lourdes

INFORMAÇÕES DO EXEMPLAR

NOME POPULAR: Oiti

NOME CIENTÍFICO: *Licania tomentosa*

ORIGEM: Nativa

CAP (cm): ALTURA (m):

INFORMAÇÕES GERAIS

SITUAÇÃO FITOSSANITÁRIA GERAL:

- ☐ Fungos/Pragas/Outros
- ☐ Vandalismo
- ☐ Sistema Radicular Exposto
- ☐ Inclinação Acentuada
- ☐ Risco de Queda
- ☐ Poda Drástica

PRESENÇA PRÓXIMA DE:

- ☐ Poste
- ☐ Rede Elétrica
- ☐ Rede Subterrânea
- ☐ Construção

VIGOR DA COPA: Vigorosa

SITUAÇÃO DA VIA: Canteiro Cimentado

FACE Norte

OBSERVAÇÕES GERAIS:

PLANOS
ENGENHARIA

FICHA DE CADASTRAMENTO ARBÓREO

FOTOS:



FICHA DE CADASTRAMENTO ARBÓREO

FICHA: 1911 DATA: 11/06/2021

UTM X 274875 UTM Y 7467035 REGIÃO DE CADASTRAMENTO A-03

ENDEREÇO: Rua Eliel Moreno Gomes, 423, Bairro - Pq. Res. M De Lourdes

INFORMAÇÕES DO EXEMPLAR

NOME POPULAR: Oiti

NOME CIENTÍFICO: *Licania tomentosa*

ORIGEM: Nativa

CAP (cm): ALTURA (m):

INFORMAÇÕES GERAIS

SITUAÇÃO FITOSSANITÁRIA GERAL:

- [ ] Fungos/Pragas/Outros
- [ ] Vandalismo
- [ ] Sistema Radicular Exposto
- [ ] Inclinação Acentuada
- [ ] Risco de Queda
- [ ] Poda Drástica

PRESENÇA PRÓXIMA DE:

- [ ] Poste
- [ ] Rede Elétrica
- [ ] Rede Subterrânea
- [ ] Construção

VIGOR DA COPA: Vigorosa

SITUAÇÃO DA VIA: Canteiro Cimentado

FACE Norte

OBSERVAÇÕES GERAIS:

PLANOS
ENGENHARIA

FICHA DE CADASTRAMENTO ARBÓREO

FOTOS:



PLANOS
ENGENHARIA

FICHA DE CADASTRAMENTO ARBÓREO

FICHA: 1912 DATA: 11/06/2021

UTM X 274887 UTM Y 7467019 REGIÃO DE CADASTRAMENTO A-03

ENDEREÇO: Rua Eliel Moreno Gomes, 12, Bairro - Pq. Res. M De Lourdes

INFORMAÇÕES DO EXEMPLAR

NOME POPULAR: Oiti

NOME CIENTÍFICO: *Licania tomentosa*

ORIGEM: Nativa

CAP (cm): 31;25;22 ALTURA (m): 4

INFORMAÇÕES GERAIS

SITUAÇÃO FITOSSANITÁRIA GERAL:

- ☐ Fungos/Pragas/Outros
- ☐ Vandalismo
- ☐ Sistema Radicular Exposto
- ☐ Inclinação Acentuada
- ☐ Risco de Queda
- ☐ Poda Drástica

PRESENÇA PRÓXIMA DE:

- ☐ Poste
- ☐ Rede Elétrica
- ☐ Rede Subterrânea
- ☐ Construção

VIGOR DA COPA: Vigorosa

SITUAÇÃO DA VIA: Canteiro Ajardinado

FACE Norte

OBSERVAÇÕES GERAIS:

PLANOS
ENGENHARIA

FICHA DE CADASTRAMENTO ARBÓREO

FOTOS:



FICHA DE CADASTRAMENTO ARBÓREO

FICHA: 1913 DATA: 11/06/2021

UTM X 274851 UTM Y 7466967 REGIÃO DE CADASTRAMENTO A-03

ENDEREÇO: Rua Cuba, 72, Bairro - Pq. Res. M De Lourdes

INFORMAÇÕES DO EXEMPLAR

NOME POPULAR: Ameixa-japonesa

NOME CIENTÍFICO: *Eriobotrya japonica*

ORIGEM: Exótica

CAP (cm): 35 ALTURA (m): 3

INFORMAÇÕES GERAIS

SITUAÇÃO FITOSSANITÁRIA GERAL:

- ☐ Fungos/Pragas/Outros
- ☐ Vandalismo
- ☐ Sistema Radicular Exposto
- ☐ Inclinação Acentuada
- ☐ Risco de Queda
- ☐ Poda Drástica

PRESENÇA PRÓXIMA DE:

- ☐ Poste
- ☐ Rede Elétrica
- ☐ Rede Subterrânea
- ☐ Construção

VIGOR DA COPA: Vigorosa

SITUAÇÃO DA VIA: Canteiro Ajardinado

FACE Sul

OBSERVAÇÕES GERAIS:

PLANOS
ENGENHARIA

FICHA DE CADASTRAMENTO ARBÓREO

FOTOS:



PLANOS ENGENHARIA

FICHA DE CADASTRAMENTO ARBÓREO

FICHA: 1914 DATA: 11/06/2021

UTM X 274828 UTM Y 7466950 REGIÃO DE CADASTRAMENTO A-03

ENDEREÇO: Rua Cuba, 92, Bairro - Pq. Res. M De Lourdes

INFORMAÇÕES DO EXEMPLAR

NOME POPULAR: Ipê-amarelo

NOME CIENTÍFICO: *Handroanthus chrysotrichus*

ORIGEM: Nativa

CAP (cm): 72 ALTURA (m): 6

INFORMAÇÕES GERAIS

SITUAÇÃO FITOSSANITÁRIA GERAL:

- [ ] Fungos/Pragas/Outros
- [ ] Vandalismo
- [ ] Sistema Radicular Exposto
- [ ] Inclinação Acentuada
- [ ] Risco de Queda
- [ ] Poda Drástica

PRESENÇA PRÓXIMA DE:

- [ ] Poste
- [ ] Rede Subterrânea
- [x] Rede Elétrica
- [ ] Construção

VIGOR DA COPA: Vigorosa

SITUAÇÃO DA VIA: Canteiro Cimentado

FACE Sul

OBSERVAÇÕES GERAIS:

PLANOS
ENGENHARIA

FICHA DE CADASTRAMENTO ARBÓREO

FOTOS:





FICHA DE CADASTRAMENTO ARBÓREO

FICHA: 1915 DATA: 11/06/2021

UTM X 274819 UTM Y 7466942 REGIÃO DE CADASTRAMENTO A-03

ENDEREÇO: Rua Cuba, 107, Bairro - Pq. Res. M De Lourdes

INFORMAÇÕES DO EXEMPLAR

NOME POPULAR: Murta

NOME CIENTÍFICO: *Murraya paniculata*

ORIGEM: Exótica

CAP (cm): 16;16;16;16;16;16;16 ALTURA (m): 3

INFORMAÇÕES GERAIS

SITUAÇÃO FITOSSANITÁRIA GERAL:

- ☐ Fungos/Pragas/Outros
- ☐ Vandalismo
- ☐ Sistema Radicular Exposto
- ☐ Inclinação Acentuada
- ☐ Risco de Queda
- ☐ Poda Drástica

PRESENÇA PRÓXIMA DE:

- ☐ Poste
- ☐ Rede Elétrica
- ☐ Rede Subterrânea
- ☐ Construção

VIGOR DA COPA: Vigorosa

SITUAÇÃO DA VIA: Canteiro Ajardinado

FACE Sul

OBSERVAÇÕES GERAIS:

PLANOS
ENGENHARIA

FICHA DE CADASTRAMENTO ARBÓREO

FOTOS:



FICHA DE CADASTRAMENTO ARBÓREO

FICHA: 1916 DATA: 11/06/2021

UTM X 274806 UTM Y 7466932 REGIÃO DE CADASTRAMENTO A-03

ENDEREÇO: Rua Cuba, 122, Bairro - Pq. Res. M De Lourdes

INFORMAÇÕES DO EXEMPLAR

NOME POPULAR: Palmeira-triângulo

NOME CIENTÍFICO: *Dypsis decaryi*

ORIGEM: Exótica

CAP (cm): 113 ALTURA (m): 2

INFORMAÇÕES GERAIS

SITUAÇÃO FITOSSANITÁRIA GERAL:

- [ ] Fungos/Pragas/Outros
- [ ] Vandalismo
- [ ] Sistema Radicular Exposto
- [ ] Inclinação Acentuada
- [ ] Risco de Queda
- [ ] Poda Drástica

PRESENÇA PRÓXIMA DE:

- [ ] Poste
- [ ] Rede Elétrica
- [ ] Rede Subterrânea
- [ ] Construção

VIGOR DA COPA: Vigorosa

SITUAÇÃO DA VIA: Canteiro Ajardinado

FACE Sul

OBSERVAÇÕES GERAIS:

PLANOS
ENGENHARIA

FICHA DE CADASTRAMENTO ARBÓREO

FOTOS:



FICHA DE CADASTRAMENTO ARBÓREO

FICHA: 1917 DATA: 11/06/2021

UTM X 274802 UTM Y 7466929 REGIÃO DE CADASTRAMENTO A-03

ENDEREÇO: Rua Cuba, 122, Bairro - Pq. Res. M De Lourdes

INFORMAÇÕES DO EXEMPLAR

NOME POPULAR: Palmeira-triângulo

NOME CIENTÍFICO: *Dypsis decaryi*

ORIGEM: Exótica

CAP (cm): 113 ALTURA (m): 2

INFORMAÇÕES GERAIS

SITUAÇÃO FITOSSANITÁRIA GERAL:

- [ ] Fungos/Pragas/Outros
- [ ] Vandalismo
- [ ] Sistema Radicular Exposto
- [ ] Inclinação Acentuada
- [ ] Risco de Queda
- [ ] Poda Drástica

PRESENÇA PRÓXIMA DE:

- [ ] Poste
- [ ] Rede Elétrica
- [ ] Rede Subterrânea
- [ ] Construção

VIGOR DA COPA: Vigorosa

SITUAÇÃO DA VIA: Canteiro Ajardinado

FACE Sul

OBSERVAÇÕES GERAIS:

PLANOS
ENGENHARIA

FICHA DE CADASTRAMENTO ARBÓREO

FOTOS:





FICHA DE CADASTRAMENTO ARBÓREO

FICHA: 1918 DATA: 11/06/2021

UTM X 274746 UTM Y 7466890 REGIÃO DE CADASTRAMENTO A-03

ENDEREÇO: Rua Cuba, 215, Bairro - Pq. Res. M De Lourdes

INFORMAÇÕES DO EXEMPLAR

NOME POPULAR: Mangueira

NOME CIENTÍFICO: *Mangifera indica*

ORIGEM: Exótica

CAP (cm): 104 ALTURA (m): 5

INFORMAÇÕES GERAIS

SITUAÇÃO FITOSSANITÁRIA GERAL:

- [ ] Fungos/Pragas/Outros
- [ ] Vandalismo
- [ ] Sistema Radicular Exposto
- [ ] Inclinação Acentuada
- [ ] Risco de Queda
- [ ] Poda Drástica

PRESENÇA PRÓXIMA DE:

- [ ] Poste
- [ ] Rede Elétrica
- [ ] Rede Subterrânea
- [ ] Construção

VIGOR DA COPA: Vigorosa

SITUAÇÃO DA VIA: Canteiro Ajardinado

FACE Sul

OBSERVAÇÕES GERAIS:

PLANOS
ENGENHARIA

FICHA DE CADASTRAMENTO ARBÓREO

FOTOS:





FICHA DE CADASTRAMENTO ARBÓREO

FICHA: 1919 DATA: 11/06/2021

UTM X 274738 UTM Y 7466884 REGIÃO DE CADASTRAMENTO A-03

ENDEREÇO: Rua Cuba, 215, Bairro - Pq. Res. M De Lourdes

INFORMAÇÕES DO EXEMPLAR

NOME POPULAR: Goiaba

NOME CIENTÍFICO: *Psidium guajava*

ORIGEM: Exótica

CAP (cm): 63 ALTURA (m): 4

INFORMAÇÕES GERAIS

SITUAÇÃO FITOSSANITÁRIA GERAL:

- [ ] Fungos/Pragas/Outros
- [ ] Vandalismo
- [ ] Sistema Radicular Exposto
- [ ] Inclinação Acentuada
- [ ] Risco de Queda
- [ ] Poda Drástica

PRESENÇA PRÓXIMA DE:

- [ ] Poste
- [ ] Rede Elétrica
- [ ] Rede Subterrânea
- [ ] Construção

VIGOR DA COPA: Vigorosa

SITUAÇÃO DA VIA: Canteiro Cimentado

FACE Sul

OBSERVAÇÕES GERAIS:

PLANOS
ENGENHARIA

FICHA DE CADASTRAMENTO ARBÓREO

FOTOS:



FICHA DE CADASTRAMENTO ARBÓREO

FICHA: 1920 DATA: 11/06/2021

UTM X 274732 UTM Y 7466882 REGIÃO DE CADASTRAMENTO A-03

ENDEREÇO: Rua Arnaldo Lopes de Nascimento, 215, Bairro - Pq. Res. M De Lourdes

INFORMAÇÕES DO EXEMPLAR

NOME POPULAR: Goiaba

NOME CIENTÍFICO: *Psidium guajava*

ORIGEM: Exótica

CAP (cm): 63 ALTURA (m): 4

INFORMAÇÕES GERAIS

SITUAÇÃO FITOSSANITÁRIA GERAL:

- [ ] Fungos/Pragas/Outros
- [ ] Vandalismo
- [ ] Sistema Radicular Exposto
- [ ] Inclinação Acentuada
- [ ] Risco de Queda
- [ ] Poda Drástica

PRESENÇA PRÓXIMA DE:

- [ ] Poste
- [ ] Rede Elétrica
- [ ] Rede Subterrânea
- [ ] Construção

VIGOR DA COPA: Vigorosa

SITUAÇÃO DA VIA: Canteiro Cimentado

FACE Sul

OBSERVAÇÕES GERAIS:

PLANOS
ENGENHARIA

FICHA DE CADASTRAMENTO ARBÓREO

FOTOS:



FICHA DE CADASTRAMENTO ARBÓREO

FICHA: 1921 DATA: 11/06/2021

UTM X 274717 UTM Y 7466901 REGIÃO DE CADASTRAMENTO A-03

ENDEREÇO: Rua Arnaldo Lopes de Nascimento, 200, Bairro - Pq. Res. M De Lourdes

INFORMAÇÕES DO EXEMPLAR

NOME POPULAR:

NOME CIENTÍFICO:

ORIGEM:

CAP (cm): ALTURA (m):

INFORMAÇÕES GERAIS

SITUAÇÃO FITOSSANITÁRIA GERAL:

- [ ] Fungos/Pragas/Outros
- [ ] Vandalismo
- [ ] Sistema Radicular Exposto
- [ ] Inclinação Acentuada
- [ ] Risco de Queda
- [ ] Poda Drástica

PRESENÇA PRÓXIMA DE:

- [ ] Poste
- [ ] Rede Elétrica
- [ ] Rede Subterrânea
- [ ] Construção

VIGOR DA COPA:

SITUAÇÃO DA VIA:

FACE Oeste

OBSERVAÇÕES GERAIS:

Trecho sem arborização.

PLANOS
ENGENHARIA

FICHA DE CADASTRAMENTO ARBÓREO

FOTOS:





PLANOS
ENGENHARIA

FICHA DE CADASTRAMENTO ARBÓREO

FICHA: 1922 DATA: 11/06/2021

UTM X 273444 UTM Y 7466797 REGIÃO DE CADASTRAMENTO A-03

ENDEREÇO: Rua Rio Macaé, 189, Bairro - Jd. Interlagos

INFORMAÇÕES DO EXEMPLAR

NOME POPULAR: Palmeira-imperial

NOME CIENTÍFICO: *Roystonea oleracea*

ORIGEM: Exótica

CAP (cm): 116 ALTURA (m): 5

INFORMAÇÕES GERAIS

SITUAÇÃO FITOSSANITÁRIA GERAL:

- [ ] Fungos/Pragas/Outros
- [ ] Vandalismo
- [ ] Sistema Radicular Exposto
- [ ] Inclinação Acentuada
- [ ] Risco de Queda
- [ ] Poda Drástica

PRESENÇA PRÓXIMA DE:

- [ ] Poste
- [ ] Rede Subterrânea
- [x] Rede Elétrica
- [ ] Construção

VIGOR DA COPA: Vigorosa

SITUAÇÃO DA VIA: Canteiro Cimentado

FACE Oeste

OBSERVAÇÕES GERAIS:

PLANOS
ENGENHARIA

FICHA DE CADASTRAMENTO ARBÓREO

FOTOS:



FICHA DE CADASTRAMENTO ARBÓREO

FICHA: 1923 DATA: 11/06/2021

UTM X 273442 UTM Y 7466805 REGIÃO DE CADASTRAMENTO A-03

ENDEREÇO: Rua Rio Macaé, 179, Bairro - Jd. Interlagos

INFORMAÇÕES DO EXEMPLAR

NOME POPULAR: Figueira-benjamim

NOME CIENTÍFICO: *Ficus benjamina*

ORIGEM: Exótica

CAP (cm): 69;47;41;38;38;38;38;38 ALTURA (m): 7

INFORMAÇÕES GERAIS

SITUAÇÃO FITOSSANITÁRIA GERAL:

- [ ] Fungos/Pragas/Outros
- [ ] Vandalismo
- [ ] Sistema Radicular Exposto
- [ ] Inclinação Acentuada
- [ ] Risco de Queda
- [ ] Poda Drástica

PRESENÇA PRÓXIMA DE:

- [ ] Poste
- [ ] Rede Subterrânea
- [x] Rede Elétrica
- [ ] Construção

VIGOR DA COPA: Vigorosa

SITUAÇÃO DA VIA: Canteiro Cimentado

FACE Oeste

OBSERVAÇÕES GERAIS:

PLANOS
ENGENHARIA

FICHA DE CADASTRAMENTO ARBÓREO

FOTOS:



PLANOS ENGENHARIA

FICHA DE CADASTRAMENTO ARBÓREO

FICHA: 1924 DATA: 11/06/2021

UTM X 273442 UTM Y 7466810 REGIÃO DE CADASTRAMENTO A-03

ENDEREÇO: Rua Rio Macaé, 174, Bairro - Jd. Interlagos

INFORMAÇÕES DO EXEMPLAR

NOME POPULAR: Ipê-amarelo

NOME CIENTÍFICO: *Handroanthus chrysotrichus*

ORIGEM: Nativa

CAP (cm): 16 ALTURA (m):

INFORMAÇÕES GERAIS

SITUAÇÃO FITOSSANITÁRIA GERAL:

- [ ] Fungos/Pragas/Outros
- [ ] Vandalismo
- [ ] Sistema Radicular Exposto
- [ ] Inclinação Acentuada
- [ ] Risco de Queda
- [x] Poda Drástica

PRESENÇA PRÓXIMA DE:

- [ ] Poste
- [x] Rede Elétrica
- [ ] Rede Subterrânea
- [ ] Construção

VIGOR DA COPA: Não Vigorosa

SITUAÇÃO DA VIA: Canteiro Cimentado

FACE Oeste

OBSERVAÇÕES GERAIS:

PLANOS
ENGENHARIA

FICHA DE CADASTRAMENTO ARBÓREO

FOTOS:



PLANOS
ENGENHARIA

FICHA DE CADASTRAMENTO ARBÓREO

FICHA: 1925 DATA: 11/06/2021

UTM X 273441 UTM Y 7466821 REGIÃO DE CADASTRAMENTO A-03

ENDEREÇO: Rua Rio Macaé, 159, Bairro - Jd. Interlagos

INFORMAÇÕES DO EXEMPLAR

NOME POPULAR: Oiti

NOME CIENTÍFICO: *Licania tomentosa*

ORIGEM: Nativa

CAP (cm): 35;35;35;25;16 ALTURA (m): 2

INFORMAÇÕES GERAIS

SITUAÇÃO FITOSSANITÁRIA GERAL:

- [ ] Fungos/Pragas/Outros
- [ ] Vandalismo
- [ ] Sistema Radicular Exposto
- [ ] Inclinação Acentuada
- [ ] Risco de Queda
- [x] Poda Drástica

PRESENÇA PRÓXIMA DE:

- [x] Poste
- [x] Rede Elétrica
- [ ] Rede Subterrânea
- [ ] Construção

VIGOR DA COPA: Não Vigorosa

SITUAÇÃO DA VIA: Canteiro Cimentado

FACE Oeste

OBSERVAÇÕES GERAIS:

PLANOS
ENGENHARIA

FICHA DE CADASTRAMENTO ARBÓREO

FOTOS:



FICHA DE CADASTRAMENTO ARBÓREO

FICHA: 1926 DATA: 11/06/2021

UTM X 273431 UTM Y 7466930 REGIÃO DE CADASTRAMENTO A-03

ENDEREÇO: Rua Rio Macaé, 49, Bairro - Jd. Interlagos

INFORMAÇÕES DO EXEMPLAR

NOME POPULAR: Murta

NOME CIENTÍFICO: *Murraya paniculata*

ORIGEM: Exótica

CAP (cm): 35;25 ALTURA (m): 4

INFORMAÇÕES GERAIS

SITUAÇÃO FITOSSANITÁRIA GERAL:

- [ ] Fungos/Pragas/Outros
- [ ] Vandalismo
- [ ] Sistema Radicular Exposto
- [ ] Inclinação Acentuada
- [ ] Risco de Queda
- [ ] Poda Drástica

PRESENÇA PRÓXIMA DE:

- [ ] Poste
- [ ] Rede Subterrânea
- [x] Rede Elétrica
- [ ] Construção

VIGOR DA COPA: Vigorosa

SITUAÇÃO DA VIA: Canteiro Cimentado

FACE Oeste

OBSERVAÇÕES GERAIS:

PLANOS
ENGENHARIA

FICHA DE CADASTRAMENTO ARBÓREO

FOTOS:



PLANOS
ENGENHARIA

FICHA DE CADASTRAMENTO ARBÓREO

FICHA: 1927 DATA: 11/06/2021

UTM X 273453 UTM Y 7466971 REGIÃO DE CADASTRAMENTO A-03

ENDEREÇO: Rua Rio Tapajós, 483, Bairro - Jd. Interlagos

INFORMAÇÕES DO EXEMPLAR

NOME POPULAR:

NOME CIENTÍFICO:

ORIGEM:

CAP (cm): ALTURA (m):

INFORMAÇÕES GERAIS

SITUAÇÃO FITOSSANITÁRIA GERAL:

- [ ] Fungos/Pragas/Outros
- [ ] Vandalismo
- [ ] Sistema Radicular Exposto
- [ ] Inclinação Acentuada
- [ ] Risco de Queda
- [ ] Poda Drástica

PRESENÇA PRÓXIMA DE:

- [ ] Poste
- [ ] Rede Elétrica
- [ ] Rede Subterrânea
- [ ] Construção

VIGOR DA COPA:

SITUAÇÃO DA VIA:

FACE Norte

OBSERVAÇÕES GERAIS:

Trecho sem arborização.

PLANOS
ENGENHARIA

FICHA DE CADASTRAMENTO ARBÓREO

FOTOS:





PLANOS
ENGENHARIA

FICHA DE CADASTRAMENTO ARBÓREO

FICHA: 1928 DATA: 11/06/2021

UTM X 273522 UTM Y 7466974 REGIÃO DE CADASTRAMENTO A-03

ENDEREÇO: Rua Rio Tapajós, 485, Bairro - Jd. Interlagos

INFORMAÇÕES DO EXEMPLAR

NOME POPULAR: Flamboyant-mirim

NOME CIENTÍFICO: *Caesalpinia pulcherrima*

ORIGEM: Exótica

CAP (cm): ALTURA (m): 2

INFORMAÇÕES GERAIS

SITUAÇÃO FITOSSANITÁRIA GERAL:

- ☐ Fungos/Pragas/Outros
- ☐ Vandalismo
- ☐ Sistema Radicular Exposto
- ☐ Inclinação Acentuada
- ☐ Risco de Queda
- ☐ Poda Drástica

PRESENÇA PRÓXIMA DE:

- ☐ Poste
- ☐ Rede Elétrica
- ☐ Rede Subterrânea
- ☐ Construção

VIGOR DA COPA: Vigorosa

SITUAÇÃO DA VIA: Canteiro Cimentado

FACE Norte

OBSERVAÇÕES GERAIS:

PLANOS
ENGENHARIA

FICHA DE CADASTRAMENTO ARBÓREO

FOTOS:



PLANOS
ENGENHARIA

FICHA DE CADASTRAMENTO ARBÓREO

FICHA: 1929 DATA: 11/06/2021

UTM X 273551 UTM Y 7466932 REGIÃO DE CADASTRAMENTO A-03

ENDEREÇO: Rua Rio Piracicaba, 417, Bairro - Jd. Interlagos

INFORMAÇÕES DO EXEMPLAR

NOME POPULAR: Oiti

NOME CIENTÍFICO: *Licania tomentosa*

ORIGEM: Nativa

CAP (cm): 22;28 ALTURA (m): 4

INFORMAÇÕES GERAIS

SITUAÇÃO FITOSSANITÁRIA GERAL:

- [ ] Fungos/Pragas/Outros
- [ ] Vandalismo
- [ ] Sistema Radicular Exposto
- [ ] Inclinação Acentuada
- [ ] Risco de Queda
- [ ] Poda Drástica

PRESENÇA PRÓXIMA DE:

- [ ] Poste
- [ ] Rede Subterrânea
- [x] Rede Elétrica
- [ ] Construção

VIGOR DA COPA: Vigorosa

SITUAÇÃO DA VIA: Canteiro Cimentado

FACE Leste

OBSERVAÇÕES GERAIS:

PLANOS
ENGENHARIA

FICHA DE CADASTRAMENTO ARBÓREO

FOTOS:



FICHA DE CADASTRAMENTO ARBÓREO

FICHA: 1930 DATA: 11/06/2021

UTM X 273552 UTM Y 7466923 REGIÃO DE CADASTRAMENTO A-03

ENDEREÇO: Rua Rio Piracicaba, 412, Bairro - Jd. Interlagos

INFORMAÇÕES DO EXEMPLAR

NOME POPULAR: Oiti

NOME CIENTÍFICO: *Licania tomentosa*

ORIGEM: Nativa

CAP (cm): 35 ALTURA (m): 3

INFORMAÇÕES GERAIS

SITUAÇÃO FITOSSANITÁRIA GERAL:

- [ ] Fungos/Pragas/Outros
- [ ] Vandalismo
- [ ] Sistema Radicular Exposto
- [ ] Inclinação Acentuada
- [ ] Risco de Queda
- [ ] Poda Drástica

PRESENÇA PRÓXIMA DE:

- [ ] Poste
- [ ] Rede Subterrânea
- [x] Rede Elétrica
- [ ] Construção

VIGOR DA COPA: Vigorosa

SITUAÇÃO DA VIA: Canteiro Ajardinado

FACE Leste

OBSERVAÇÕES GERAIS:

PLANOS
ENGENHARIA

FICHA DE CADASTRAMENTO ARBÓREO

FOTOS:



PLANOS ENGENHARIA

FICHA DE CADASTRAMENTO ARBÓREO

FICHA: 1931 DATA: 11/06/2021

UTM X 273555 UTM Y 7466885 REGIÃO DE CADASTRAMENTO A-03

ENDEREÇO: Rua Rio Piracicaba, 367, Bairro - Jd. Interlagos

INFORMAÇÕES DO EXEMPLAR

NOME POPULAR: Ipê-roxo

NOME CIENTÍFICO: *Handroanthus impetiginosus*

ORIGEM: Nativa

CAP (cm): 66 ALTURA (m): 5

INFORMAÇÕES GERAIS

SITUAÇÃO FITOSSANITÁRIA GERAL:

- [ ] Fungos/Pragas/Outros
- [ ] Vandalismo
- [ ] Sistema Radicular Exposto
- [ ] Inclinação Acentuada
- [ ] Risco de Queda
- [ ] Poda Drástica

PRESENÇA PRÓXIMA DE:

- [ ] Poste
- [ ] Rede Subterrânea
- [x] Rede Elétrica
- [ ] Construção

VIGOR DA COPA: Vigorosa

SITUAÇÃO DA VIA: Canteiro Cimentado

FACE Leste

OBSERVAÇÕES GERAIS:

PLANOS
ENGENHARIA

FICHA DE CADASTRAMENTO ARBÓREO

FOTOS:



FICHA DE CADASTRAMENTO ARBÓREO

FICHA: 1932 DATA: 11/06/2021

UTM X 273557 UTM Y 7466870 REGIÃO DE CADASTRAMENTO A-03

ENDEREÇO: Rua Rio Piracicaba, 357, Bairro - Jd. Interlagos

INFORMAÇÕES DO EXEMPLAR

NOME POPULAR: Ipê-amarelo

NOME CIENTÍFICO: *Handroanthus chrysotrichus*

ORIGEM: Nativa

CAP (cm): 28;28 ALTURA (m): 4

INFORMAÇÕES GERAIS

SITUAÇÃO FITOSSANITÁRIA GERAL:

- [ ] Fungos/Pragas/Outros
- [ ] Vandalismo
- [ ] Sistema Radicular Exposto
- [ ] Inclinação Acentuada
- [ ] Risco de Queda
- [ ] Poda Drástica

PRESENÇA PRÓXIMA DE:

- [ ] Poste
- [ ] Rede Subterrânea
- [x] Rede Elétrica
- [ ] Construção

VIGOR DA COPA: Vigorosa

SITUAÇÃO DA VIA: Canteiro Cimentado

FACE Leste

OBSERVAÇÕES GERAIS:

PLANOS
ENGENHARIA

FICHA DE CADASTRAMENTO ARBÓREO

FOTOS:



PLANOS
ENGENHARIA

FICHA DE CADASTRAMENTO ARBÓREO

FICHA: 1933 DATA: 11/06/2021

UTM X 273559 UTM Y 7466842 REGIÃO DE CADASTRAMENTO A-03

ENDEREÇO: Rua Rio Piracicaba, 327, Bairro - Jd. Interlagos

INFORMAÇÕES DO EXEMPLAR

NOME POPULAR: Goiaba

NOME CIENTÍFICO: *Psidium guajava*

ORIGEM: Exótica

CAP (cm): 16 ALTURA (m): 3

INFORMAÇÕES GERAIS

SITUAÇÃO FITOSSANITÁRIA GERAL:

- [ ] Fungos/Pragas/Outros
- [ ] Vandalismo
- [ ] Sistema Radicular Exposto
- [ ] Inclinação Acentuada
- [ ] Risco de Queda
- [ ] Poda Drástica

PRESENÇA PRÓXIMA DE:

- [x] Poste
- [x] Rede Elétrica
- [ ] Rede Subterrânea
- [ ] Construção

VIGOR DA COPA: Vigorosa

SITUAÇÃO DA VIA: Canteiro Cimentado

FACE Leste

OBSERVAÇÕES GERAIS:

PLANOS
ENGENHARIA

FICHA DE CADASTRAMENTO ARBÓREO

FOTOS:



PLANOS ENGENHARIA

FICHA DE CADASTRAMENTO ARBÓREO

FICHA: 1934 DATA: 11/06/2021

UTM X 273561 UTM Y 7466813 REGIÃO DE CADASTRAMENTO A-03

ENDEREÇO: Rua Rio Piracicaba, 297, Bairro - Jd. Interlagos

INFORMAÇÕES DO EXEMPLAR

NOME POPULAR: Manacá-da-serra

NOME CIENTÍFICO: *Pleroma mutabile*

ORIGEM: Nativa

CAP (cm): ALTURA (m):

INFORMAÇÕES GERAIS

SITUAÇÃO FITOSSANITÁRIA GERAL:

- [ ] Fungos/Pragas/Outros
- [ ] Vandalismo
- [ ] Sistema Radicular Exposto
- [ ] Inclinação Acentuada
- [ ] Risco de Queda
- [ ] Poda Drástica

PRESENÇA PRÓXIMA DE:

- [ ] Poste
- [ ] Rede Subterrânea
- [x] Rede Elétrica
- [ ] Construção

VIGOR DA COPA: Vigorosa

SITUAÇÃO DA VIA: Canteiro Ajardinado

FACE Leste

OBSERVAÇÕES GERAIS:

PLANOS
ENGENHARIA

FICHA DE CADASTRAMENTO ARBÓREO

FOTOS:



PLANOS
ENGENHARIA

FICHA DE CADASTRAMENTO ARBÓREO

FICHA: 1935 DATA: 11/06/2021

UTM X 273541 UTM Y 7466768 REGIÃO DE CADASTRAMENTO A-03

ENDEREÇO: Rua Joaquim Marcelino Leites, 234, Bairro - Jd. Interlagos

INFORMAÇÕES DO EXEMPLAR

NOME POPULAR:

NOME CIENTÍFICO:

ORIGEM:

CAP (cm): ALTURA (m):

INFORMAÇÕES GERAIS

SITUAÇÃO FITOSSANITÁRIA GERAL:

- [ ] Fungos/Pragas/Outros
- [ ] Vandalismo
- [ ] Sistema Radicular Exposto
- [ ] Inclinação Acentuada
- [ ] Risco de Queda
- [ ] Poda Drástica

PRESENÇA PRÓXIMA DE:

- [ ] Poste
- [ ] Rede Elétrica
- [ ] Rede Subterrânea
- [ ] Construção

VIGOR DA COPA:

SITUAÇÃO DA VIA:

FACE Sul

OBSERVAÇÕES GERAIS:

Trecho sem arborização.

PLANOS
ENGENHARIA

FICHA DE CADASTRAMENTO ARBÓREO

FOTOS:





FICHA DE CADASTRAMENTO ARBÓREO

FICHA: 1936 DATA: 11/06/2021

UTM X 273482 UTM Y 7466762 REGIÃO DE CADASTRAMENTO A-03

ENDEREÇO: Rua Joaquim Marcelino Leites, 265, Bairro - Jd. Interlagos

INFORMAÇÕES DO EXEMPLAR

NOME POPULAR:

NOME CIENTÍFICO:

ORIGEM:

CAP (cm): ALTURA (m):

INFORMAÇÕES GERAIS

SITUAÇÃO FITOSSANITÁRIA GERAL:

- [ ] Fungos/Pragas/Outros
- [ ] Vandalismo
- [ ] Sistema Radicular Exposto
- [ ] Inclinação Acentuada
- [ ] Risco de Queda
- [ ] Poda Drástica

PRESENÇA PRÓXIMA DE:

- [ ] Poste
- [ ] Rede Elétrica
- [ ] Rede Subterrânea
- [ ] Construção

VIGOR DA COPA:

SITUAÇÃO DA VIA:

FACE Sul

OBSERVAÇÕES GERAIS:

Trecho sem arborização.

PLANOS
ENGENHARIA

FICHA DE CADASTRAMENTO ARBÓREO

FOTOS:



FICHA DE CADASTRAMENTO ARBÓREO

FICHA: 1937 DATA: 11/06/2021

UTM X 273501 UTM Y 7466776 REGIÃO DE CADASTRAMENTO A-03

ENDEREÇO: Rua Rio de Contas, 265, Bairro - Jd. Interlagos

INFORMAÇÕES DO EXEMPLAR

NOME POPULAR: Algodão-da-praia

NOME CIENTÍFICO: *Talipariti tiliaceum*

ORIGEM: Exótica

CAP (cm): 91 ALTURA (m): 6

INFORMAÇÕES GERAIS

SITUAÇÃO FITOSSANITÁRIA GERAL:

- [ ] Fungos/Pragas/Outros
- [ ] Vandalismo
- [ ] Sistema Radicular Exposto
- [ ] Inclinação Acentuada
- [ ] Risco de Queda
- [ ] Poda Drástica

PRESENÇA PRÓXIMA DE:

- [ ] Poste
- [ ] Rede Subterrânea
- [x] Rede Elétrica
- [ ] Construção

VIGOR DA COPA: Vigorosa

SITUAÇÃO DA VIA: Canteiro Ajardinado

FACE Oeste

OBSERVAÇÕES GERAIS:

PLANOS
ENGENHARIA

FICHA DE CADASTRAMENTO ARBÓREO

FOTOS:



PLANOS
ENGENHARIA

FICHA DE CADASTRAMENTO ARBÓREO

FICHA: 1938 DATA: 11/06/2021

UTM X 273499 UTM Y 7466787 REGIÃO DE CADASTRAMENTO A-03

ENDEREÇO: Rua Rio de Contas, 275, Bairro - Jd. Interlagos

INFORMAÇÕES DO EXEMPLAR

NOME POPULAR: Ipê-amarelo

NOME CIENTÍFICO: *Handroanthus chrysotrichus*

ORIGEM: Nativa

CAP (cm): 16;16 ALTURA (m): 3

INFORMAÇÕES GERAIS

SITUAÇÃO FITOSSANITÁRIA GERAL:

- [ ] Fungos/Pragas/Outros
- [ ] Vandalismo
- [ ] Sistema Radicular Exposto
- [ ] Inclinação Acentuada
- [ ] Risco de Queda
- [ ] Poda Drástica

PRESENÇA PRÓXIMA DE:

- [x] Poste
- [x] Rede Elétrica
- [ ] Rede Subterrânea
- [ ] Construção

VIGOR DA COPA: Vigorosa

SITUAÇÃO DA VIA: Canteiro Ajardinado

FACE Oeste

OBSERVAÇÕES GERAIS:

PLANOS
ENGENHARIA

FICHA DE CADASTRAMENTO ARBÓREO

FOTOS:



PLANOS ENGENHARIA

FICHA DE CADASTRAMENTO ARBÓREO

FICHA: 1939 DATA: 11/06/2021

UTM X 273508 UTM Y 7466801 REGIÃO DE CADASTRAMENTO A-03

ENDEREÇO: Rua Rio de Contas, 191, Bairro - Jd. Interlagos

INFORMAÇÕES DO EXEMPLAR

NOME POPULAR: Aroeira-salsa

NOME CIENTÍFICO: *Schinus molle*

ORIGEM: Nativa

CAP (cm): 60;60 ALTURA (m): 4

INFORMAÇÕES GERAIS

SITUAÇÃO FITOSSANITÁRIA GERAL:

- [ ] Fungos/Pragas/Outros
- [ ] Vandalismo
- [ ] Sistema Radicular Exposto
- [ ] Inclinação Acentuada
- [ ] Risco de Queda
- [ ] Poda Drástica

PRESENÇA PRÓXIMA DE:

- [ ] Poste
- [ ] Rede Elétrica
- [ ] Rede Subterrânea
- [ ] Construção

VIGOR DA COPA: Vigorosa

SITUAÇÃO DA VIA: Canteiro Cimentado

FACE Leste

OBSERVAÇÕES GERAIS:

PLANOS
ENGENHARIA

FICHA DE CADASTRAMENTO ARBÓREO

FOTOS:



FICHA DE CADASTRAMENTO ARBÓREO

FICHA: 1940 DATA: 11/06/2021

UTM X 273507 UTM Y 7466807 REGIÃO DE CADASTRAMENTO A-03

ENDEREÇO: Rua Rio de Contas, 181, Bairro - Jd. Interlagos

INFORMAÇÕES DO EXEMPLAR

NOME POPULAR: Ipê-rosa

NOME CIENTÍFICO: *Tabebuia pentaphylla*

ORIGEM: Exótica

CAP (cm): 79 ALTURA (m): 6

INFORMAÇÕES GERAIS

SITUAÇÃO FITOSSANITÁRIA GERAL:

- [ ] Fungos/Pragas/Outros
- [ ] Vandalismo
- [ ] Sistema Radicular Exposto
- [ ] Inclinação Acentuada
- [ ] Risco de Queda
- [ ] Poda Drástica

PRESENÇA PRÓXIMA DE:

- [ ] Poste
- [ ] Rede Subterrânea
- [x] Rede Elétrica
- [ ] Construção

VIGOR DA COPA: Vigorosa

SITUAÇÃO DA VIA: Canteiro Ajardinado

FACE Leste

OBSERVAÇÕES GERAIS:

PLANOS
ENGENHARIA

FICHA DE CADASTRAMENTO ARBÓREO

FOTOS:



PLANOS
ENGENHARIA

FICHA DE CADASTRAMENTO ARBÓREO

FICHA: 1941 DATA: 11/06/2021

UTM X 273507 UTM Y 7466821 REGIÃO DE CADASTRAMENTO A-03

ENDEREÇO: Rua Rio de Contas, 171, Bairro - Jd. Interlagos

INFORMAÇÕES DO EXEMPLAR

NOME POPULAR: Murta

NOME CIENTÍFICO: *Murraya paniculata*

ORIGEM: Exótica

CAP (cm): 19;19 ALTURA (m): 2,5

INFORMAÇÕES GERAIS

SITUAÇÃO FITOSSANITÁRIA GERAL:

- [ ] Fungos/Pragas/Outros
- [ ] Vandalismo
- [ ] Sistema Radicular Exposto
- [ ] Inclinação Acentuada
- [ ] Risco de Queda
- [ ] Poda Drástica

PRESENÇA PRÓXIMA DE:

- [ ] Poste
- [ ] Rede Elétrica
- [ ] Rede Subterrânea
- [ ] Construção

VIGOR DA COPA: Vigorosa

SITUAÇÃO DA VIA: Canteiro Cimentado

FACE Leste

OBSERVAÇÕES GERAIS:

PLANOS
ENGENHARIA

FICHA DE CADASTRAMENTO ARBÓREO

FOTOS:



PLANOS
ENGENHARIA

FICHA DE CADASTRAMENTO ARBÓREO

FICHA: 1942 DATA: 11/06/2021

UTM X 273505 UTM Y 7466835 REGIÃO DE CADASTRAMENTO A-03

ENDEREÇO: Rua Rio de Contas, 151, Bairro - Jd. Interlagos

INFORMAÇÕES DO EXEMPLAR

NOME POPULAR: Acerola

NOME CIENTÍFICO: *Malpighia emarginata*

ORIGEM: Exótica

CAP (cm): 38;19 ALTURA (m): 4

INFORMAÇÕES GERAIS

SITUAÇÃO FITOSSANITÁRIA GERAL:

- [ ] Fungos/Pragas/Outros
- [ ] Vandalismo
- [ ] Sistema Radicular Exposto
- [ ] Inclinação Acentuada
- [ ] Risco de Queda
- [ ] Poda Drástica

PRESENÇA PRÓXIMA DE:

- [ ] Poste
- [ ] Rede Subterrânea
- [x] Rede Elétrica
- [ ] Construção

VIGOR DA COPA: Vigorosa

SITUAÇÃO DA VIA: Canteiro Cimentado

FACE Leste

OBSERVAÇÕES GERAIS:

PLANOS
ENGENHARIA

FICHA DE CADASTRAMENTO ARBÓREO

FOTOS:



FICHA DE CADASTRAMENTO ARBÓREO

FICHA: 1943 DATA: 11/06/2021

UTM X 273503 UTM Y 7466847 REGIÃO DE CADASTRAMENTO A-03

ENDEREÇO: Rua Rio de Contas, 141, Bairro - Jd. Interlagos

INFORMAÇÕES DO EXEMPLAR

NOME POPULAR: Quaresmeira

NOME CIENTÍFICO: *Pleroma granulosum*

ORIGEM: Nativa

CAP (cm): 44 ALTURA (m): 4

INFORMAÇÕES GERAIS

SITUAÇÃO FITOSSANITÁRIA GERAL:

- [ ] Fungos/Pragas/Outros
- [ ] Vandalismo
- [ ] Sistema Radicular Exposto
- [ ] Inclinação Acentuada
- [ ] Risco de Queda
- [ ] Poda Drástica

PRESENÇA PRÓXIMA DE:

- [ ] Poste
- [x] Rede Elétrica
- [ ] Rede Subterrânea
- [ ] Construção

VIGOR DA COPA: Vigorosa

SITUAÇÃO DA VIA: Canteiro Cimentado

FACE Leste

OBSERVAÇÕES GERAIS:

PLANOS
ENGENHARIA

FICHA DE CADASTRAMENTO ARBÓREO

FOTOS:



PLANOS
ENGENHARIA

FICHA DE CADASTRAMENTO ARBÓREO

FICHA: 1944 DATA: 11/06/2021

UTM X 273493 UTM Y 7466850 REGIÃO DE CADASTRAMENTO A-03

ENDEREÇO: Rua Rio de Contas, 335, Bairro - Jd. Interlagos

INFORMAÇÕES DO EXEMPLAR

NOME POPULAR: Pitanga

NOME CIENTÍFICO: *Eugenia uniflora*

ORIGEM: Nativa

CAP (cm): 16;16;16;16;16 ALTURA (m): 3

INFORMAÇÕES GERAIS

SITUAÇÃO FITOSSANITÁRIA GERAL:

- [ ] Fungos/Pragas/Outros
- [ ] Vandalismo
- [ ] Sistema Radicular Exposto
- [ ] Inclinação Acentuada
- [ ] Risco de Queda
- [ ] Poda Drástica

PRESENÇA PRÓXIMA DE:

- [ ] Poste
- [ ] Rede Subterrânea
- [x] Rede Elétrica
- [ ] Construção

VIGOR DA COPA: Vigorosa

SITUAÇÃO DA VIA: Canteiro Cimentado

FACE Oeste

OBSERVAÇÕES GERAIS:

PLANOS
ENGENHARIA

FICHA DE CADASTRAMENTO ARBÓREO

FOTOS:



PLANOS
ENGENHARIA

FICHA DE CADASTRAMENTO ARBÓREO

FICHA: 1945 DATA: 11/06/2021

UTM X 273493 UTM Y 7466858 REGIÃO DE CADASTRAMENTO A-03

ENDEREÇO: Rua Rio de Contas, 345, Bairro - Jd. Interlagos

INFORMAÇÕES DO EXEMPLAR

NOME POPULAR: Palmeira-areca

NOME CIENTÍFICO: *Dypsis lutescens*

ORIGEM: Exótica

CAP (cm): ALTURA (m):

INFORMAÇÕES GERAIS

SITUAÇÃO FITOSSANITÁRIA GERAL:

- [ ] Fungos/Pragas/Outros
- [ ] Vandalismo
- [ ] Sistema Radicular Exposto
- [ ] Inclinação Acentuada
- [ ] Risco de Queda
- [ ] Poda Drástica

PRESENÇA PRÓXIMA DE:

- [ ] Poste
- [ ] Rede Subterrânea
- [x] Rede Elétrica
- [ ] Construção

VIGOR DA COPA: Vigorosa

SITUAÇÃO DA VIA: Canteiro Ajardinado

FACE Oeste

OBSERVAÇÕES GERAIS:

PLANOS
ENGENHARIA

FICHA DE CADASTRAMENTO ARBÓREO

FOTOS:



FICHA DE CADASTRAMENTO ARBÓREO

FICHA: 1946 DATA: 11/06/2021

UTM X 273492 UTM Y 7466864 REGIÃO DE CADASTRAMENTO A-03

ENDEREÇO: Rua Rio de Contas, 355, Bairro - Jd. Interlagos

INFORMAÇÕES DO EXEMPLAR

NOME POPULAR: Aroeira-salsa

NOME CIENTÍFICO: *Schinus molle*

ORIGEM: Nativa

CAP (cm): 53 ALTURA (m): 4

INFORMAÇÕES GERAIS

SITUAÇÃO FITOSSANITÁRIA GERAL:

- [ ] Fungos/Pragas/Outros
- [ ] Vandalismo
- [ ] Sistema Radicular Exposto
- [ ] Inclinação Acentuada
- [ ] Risco de Queda
- [ ] Poda Drástica

PRESENÇA PRÓXIMA DE:

- [x] Poste
- [x] Rede Elétrica
- [ ] Rede Subterrânea
- [ ] Construção

VIGOR DA COPA: Vigorosa

SITUAÇÃO DA VIA: Canteiro Ajardinado

FACE Oeste

OBSERVAÇÕES GERAIS:

PLANOS
ENGENHARIA

FICHA DE CADASTRAMENTO ARBÓREO

FOTOS:



PLANOS
ENGENHARIA

FICHA DE CADASTRAMENTO ARBÓREO

FICHA: 1947 DATA: 11/06/2021

UTM X 273500 UTM Y 7466881 REGIÃO DE CADASTRAMENTO A-03

ENDEREÇO: Rua Rio de Contas, 106, Bairro - Jd. Interlagos

INFORMAÇÕES DO EXEMPLAR

NOME POPULAR: Murta

NOME CIENTÍFICO: *Murraya paniculata*

ORIGEM: Exótica

CAP (cm): 22;22;28 ALTURA (m):

INFORMAÇÕES GERAIS

SITUAÇÃO FITOSSANITÁRIA GERAL:

- [ ] Fungos/Pragas/Outros
- [ ] Vandalismo
- [ ] Sistema Radicular Exposto
- [ ] Inclinação Acentuada
- [ ] Risco de Queda
- [ ] Poda Drástica

PRESENÇA PRÓXIMA DE:

- [ ] Poste
- [ ] Rede Subterrânea
- [x] Rede Elétrica
- [ ] Construção

VIGOR DA COPA: Vigorosa

SITUAÇÃO DA VIA: Canteiro Cimentado

FACE Leste

OBSERVAÇÕES GERAIS:

PLANOS
ENGENHARIA

FICHA DE CADASTRAMENTO ARBÓREO

FOTOS:



FICHA DE CADASTRAMENTO ARBÓREO

FICHA: 1948 DATA: 11/06/2021

UTM X 273491 UTM Y 7466899 REGIÃO DE CADASTRAMENTO A-03

ENDEREÇO: Rua Rio de Contas, 390, Bairro - Jd. Interlagos

INFORMAÇÕES DO EXEMPLAR

NOME POPULAR: Oiti

NOME CIENTÍFICO: *Licania tomentosa*

ORIGEM: Nativa

CAP (cm): 69;38 ALTURA (m): 5

INFORMAÇÕES GERAIS

SITUAÇÃO FITOSSANITÁRIA GERAL:

- [ ] Fungos/Pragas/Outros
- [ ] Vandalismo
- [ ] Sistema Radicular Exposto
- [ ] Inclinação Acentuada
- [ ] Risco de Queda
- [ ] Poda Drástica

PRESENÇA PRÓXIMA DE:

- [ ] Poste
- [ ] Rede Subterrânea
- [x] Rede Elétrica
- [ ] Construção

VIGOR DA COPA: Vigorosa

SITUAÇÃO DA VIA: Canteiro Cimentado

FACE Oeste

OBSERVAÇÕES GERAIS:

PLANOS
ENGENHARIA

FICHA DE CADASTRAMENTO ARBÓREO

FOTOS:



FICHA DE CADASTRAMENTO ARBÓREO

FICHA: 1949 DATA: 11/06/2021

UTM X 273489 UTM Y 7466902 REGIÃO DE CADASTRAMENTO A-03

ENDEREÇO: Rua Rio de Contas, 390, Bairro - Jd. Interlagos

INFORMAÇÕES DO EXEMPLAR

NOME POPULAR: Oiti

NOME CIENTÍFICO: *Licania tomentosa*

ORIGEM: Nativa

CAP (cm): 57;97 ALTURA (m): 5

INFORMAÇÕES GERAIS

SITUAÇÃO FITOSSANITÁRIA GERAL:

- [ ] Fungos/Pragas/Outros
- [ ] Vandalismo
- [ ] Sistema Radicular Exposto
- [ ] Inclinação Acentuada
- [ ] Risco de Queda
- [ ] Poda Drástica

PRESENÇA PRÓXIMA DE:

- [x] Poste
- [x] Rede Elétrica
- [ ] Rede Subterrânea
- [ ] Construção

VIGOR DA COPA: Vigorosa

SITUAÇÃO DA VIA: Canteiro Cimentado

FACE Oeste

OBSERVAÇÕES GERAIS:

PLANOS
ENGENHARIA

FICHA DE CADASTRAMENTO ARBÓREO

FOTOS:



FICHA DE CADASTRAMENTO ARBÓREO

FICHA: 1950 DATA: 11/06/2021

UTM X 273489 UTM Y 7466906 REGIÃO DE CADASTRAMENTO A-03

ENDEREÇO: Rua Rio de Contas, 395, Bairro - Jd. Interlagos

INFORMAÇÕES DO EXEMPLAR

NOME POPULAR: Figueira-benjamim

NOME CIENTÍFICO: *Ficus benjamina*

ORIGEM: Exótica

CAP (cm): ALTURA (m): 2

INFORMAÇÕES GERAIS

SITUAÇÃO FITOSSANITÁRIA GERAL:

- [ ] Fungos/Pragas/Outros
- [ ] Vandalismo
- [ ] Sistema Radicular Exposto
- [ ] Inclinação Acentuada
- [ ] Risco de Queda
- [x] Poda Drástica

PRESENÇA PRÓXIMA DE:

- [x] Poste
- [x] Rede Elétrica
- [ ] Rede Subterrânea
- [ ] Construção

VIGOR DA COPA: Vigorosa

SITUAÇÃO DA VIA: Canteiro Ajardinado

FACE Oeste

OBSERVAÇÕES GERAIS:

PLANOS
ENGENHARIA

FICHA DE CADASTRAMENTO ARBÓREO

FOTOS:



PLANOS
ENGENHARIA

FICHA DE CADASTRAMENTO ARBÓREO

FICHA: 1951 DATA: 11/06/2021

UTM X 273497 UTM Y 7466918 REGIÃO DE CADASTRAMENTO A-03

ENDEREÇO: Rua Rio de Contas, 71, Bairro - Jd. Interlagos

INFORMAÇÕES DO EXEMPLAR

NOME POPULAR: Oiti

NOME CIENTÍFICO: *Licania tomentosa*

ORIGEM: Nativa

CAP (cm): 63;82 ALTURA (m): 7

INFORMAÇÕES GERAIS

SITUAÇÃO FITOSSANITÁRIA GERAL:

- [ ] Fungos/Pragas/Outros
- [ ] Vandalismo
- [ ] Sistema Radicular Exposto
- [ ] Inclinação Acentuada
- [ ] Risco de Queda
- [ ] Poda Drástica

PRESENÇA PRÓXIMA DE:

- [ ] Poste
- [ ] Rede Subterrânea
- [x] Rede Elétrica
- [ ] Construção

VIGOR DA COPA: Vigorosa

SITUAÇÃO DA VIA: Canteiro Cimentado

FACE Leste

OBSERVAÇÕES GERAIS:

PLANOS
ENGENHARIA

FICHA DE CADASTRAMENTO ARBÓREO

FOTOS:



FICHA DE CADASTRAMENTO ARBÓREO

FICHA: 1952 DATA: 11/06/2021

UTM X 273497 UTM Y 7466921 REGIÃO DE CADASTRAMENTO A-03

ENDEREÇO: Rua Rio de Contas, 71, Bairro - Jd. Interlagos

INFORMAÇÕES DO EXEMPLAR

NOME POPULAR: Oiti

NOME CIENTÍFICO: *Licania tomentosa*

ORIGEM: Nativa

CAP (cm): 79 ALTURA (m): 3

INFORMAÇÕES GERAIS

SITUAÇÃO FITOSSANITÁRIA GERAL:

- [ ] Fungos/Pragas/Outros
- [ ] Vandalismo
- [ ] Sistema Radicular Exposto
- [ ] Inclinação Acentuada
- [ ] Risco de Queda
- [ ] Poda Drástica

PRESENÇA PRÓXIMA DE:

- [ ] Poste
- [ ] Rede Subterrânea
- [x] Rede Elétrica
- [ ] Construção

VIGOR DA COPA: Vigorosa

SITUAÇÃO DA VIA: Canteiro Cimentado

FACE Leste

OBSERVAÇÕES GERAIS:

PLANOS
ENGENHARIA

FICHA DE CADASTRAMENTO ARBÓREO

FOTOS:



FICHA DE CADASTRAMENTO ARBÓREO

FICHA: 1953 DATA: 11/06/2021

UTM X 273497 UTM Y 7466922 REGIÃO DE CADASTRAMENTO A-03

ENDEREÇO: Rua Rio de Contas, 71, Bairro - Jd. Interlagos

INFORMAÇÕES DO EXEMPLAR

NOME POPULAR: Mangueira

NOME CIENTÍFICO: *Mangifera indica*

ORIGEM: Exótica

CAP (cm): 16;25 ALTURA (m): 4

INFORMAÇÕES GERAIS

SITUAÇÃO FITOSSANITÁRIA GERAL:

- [ ] Fungos/Pragas/Outros
- [ ] Vandalismo
- [ ] Sistema Radicular Exposto
- [ ] Inclinação Acentuada
- [ ] Risco de Queda
- [ ] Poda Drástica

PRESENÇA PRÓXIMA DE:

- [ ] Poste
- [ ] Rede Subterrânea
- [x] Rede Elétrica
- [ ] Construção

VIGOR DA COPA: Vigorosa

SITUAÇÃO DA VIA: Canteiro Ajardinado

FACE Leste

OBSERVAÇÕES GERAIS:

PLANOS
ENGENHARIA

FICHA DE CADASTRAMENTO ARBÓREO

FOTOS:



FICHA DE CADASTRAMENTO ARBÓREO

FICHA: 1954 DATA: 11/06/2021

UTM X 273496 UTM Y 7466932 REGIÃO DE CADASTRAMENTO A-03

ENDEREÇO: Rua Rio de Contas, 61, Bairro - Jd. Interlagos

INFORMAÇÕES DO EXEMPLAR

NOME POPULAR: Aroeira-salsa

NOME CIENTÍFICO: *Schinus molle*

ORIGEM: Nativa

CAP (cm): 35;31 ALTURA (m): 4

INFORMAÇÕES GERAIS

SITUAÇÃO FITOSSANITÁRIA GERAL:

- [ ] Fungos/Pragas/Outros
- [ ] Vandalismo
- [ ] Sistema Radicular Exposto
- [ ] Inclinação Acentuada
- [ ] Risco de Queda
- [ ] Poda Drástica

PRESENÇA PRÓXIMA DE:

- [ ] Poste
- [ ] Rede Elétrica
- [ ] Rede Subterrânea
- [ ] Construção

VIGOR DA COPA: Vigorosa

SITUAÇÃO DA VIA: Canteiro Ajardinado

FACE Leste

OBSERVAÇÕES GERAIS:

PLANOS
ENGENHARIA

FICHA DE CADASTRAMENTO ARBÓREO

FOTOS:



FICHA DE CADASTRAMENTO ARBÓREO

FICHA: 1955 DATA: 11/06/2021

UTM X 273497 UTM Y 7466938 REGIÃO DE CADASTRAMENTO A-03

ENDEREÇO: Rua Rio de Contas, 51, Bairro - Jd. Interlagos

INFORMAÇÕES DO EXEMPLAR

NOME POPULAR: Leucena

NOME CIENTÍFICO: *Leucaena leucocephala*

ORIGEM: Exótica

CAP (cm): 88 ALTURA (m): 5

INFORMAÇÕES GERAIS

SITUAÇÃO FITOSSANITÁRIA GERAL:

- [ ] Fungos/Pragas/Outros
- [ ] Vandalismo
- [ ] Sistema Radicular Exposto
- [ ] Inclinação Acentuada
- [ ] Risco de Queda
- [ ] Poda Drástica

PRESENÇA PRÓXIMA DE:

- [ ] Poste
- [ ] Rede Elétrica
- [ ] Rede Subterrânea
- [ ] Construção

VIGOR DA COPA: Vigorosa

SITUAÇÃO DA VIA: Canteiro Cimentado

FACE Leste

OBSERVAÇÕES GERAIS:

PLANOS
ENGENHARIA

FICHA DE CADASTRAMENTO ARBÓREO

FOTOS:



PLANOS
ENGENHARIA

FICHA DE CADASTRAMENTO ARBÓREO

FICHA: 2019 DATA: 08/06/2021

UTM X 278209 UTM Y 7467460 REGIÃO DE CADASTRAMENTO A-02

ENDEREÇO: Rua Cinco (Chácara Nova Boa Vista), 17, Bairro - Jd. Malta

INFORMAÇÕES DO EXEMPLAR

NOME POPULAR:

NOME CIENTÍFICO:

ORIGEM:

CAP (cm): ALTURA (m):

INFORMAÇÕES GERAIS

SITUAÇÃO FITOSSANITÁRIA GERAL:

- ☐ Fungos/Pragas/Outros
- ☐ Vandalismo
- ☐ Sistema Radicular Exposto
- ☐ Inclinação Acentuada
- ☐ Risco de Queda
- ☐ Poda Drástica

PRESENÇA PRÓXIMA DE:

- ☐ Poste
- ☐ Rede Elétrica
- ☐ Rede Subterrânea
- ☐ Construção

VIGOR DA COPA:

SITUAÇÃO DA VIA:

FACE: Norte

OBSERVAÇÕES GERAIS:

Trecho sem arborização.

PLANOS
ENGENHARIA

FICHA DE CADASTRAMENTO ARBÓREO

FOTOS:





PLANOS
ENGENHARIA

FICHA DE CADASTRAMENTO ARBÓREO

FICHA: 2112 DATA: 15/06/2021

UTM X 277648 UTM Y 7465866 REGIÃO DE CADASTRAMENTO A-02

ENDEREÇO: Rua Júlio Édson da Silva, 206, Bairro - Jd. Nossa Sra De Fátima

INFORMAÇÕES DO EXEMPLAR

NOME POPULAR:

NOME CIENTÍFICO:

ORIGEM:

CAP (cm): ALTURA (m):

INFORMAÇÕES GERAIS

SITUAÇÃO FITOSSANITÁRIA GERAL:

- [ ] Fungos/Pragas/Outros
- [ ] Vandalismo
- [ ] Sistema Radicular Exposto
- [ ] Inclinação Acentuada
- [ ] Risco de Queda
- [ ] Poda Drástica

PRESENÇA PRÓXIMA DE:

- [ ] Poste
- [ ] Rede Elétrica
- [ ] Rede Subterrânea
- [ ] Construção

VIGOR DA COPA:

SITUAÇÃO DA VIA:

FACE: Sul

OBSERVAÇÕES GERAIS:

Trecho sem arborização.

PLANOS
ENGENHARIA

FICHA DE CADASTRAMENTO ARBÓREO

FOTOS:





PLANOS
ENGENHARIA

FICHA DE CADASTRAMENTO ARBÓREO

FICHA: 2127 DATA: 15/06/2021

UTM X 277656 UTM Y 7466048 REGIÃO DE CADASTRAMENTO A-02

ENDEREÇO: Rua Benedito Leite, 424, Bairro - Jd. Nossa Sra De Fátima

INFORMAÇÕES DO EXEMPLAR

NOME POPULAR:

NOME CIENTÍFICO:

ORIGEM:

CAP (cm): ALTURA (m):

INFORMAÇÕES GERAIS

SITUAÇÃO FITOSSANITÁRIA GERAL:

- [ ] Fungos/Pragas/Outros
- [ ] Vandalismo
- [ ] Sistema Radicular Exposto
- [ ] Inclinação Acentuada
- [ ] Risco de Queda
- [ ] Poda Drástica

PRESENÇA PRÓXIMA DE:

- [ ] Poste
- [ ] Rede Elétrica
- [ ] Rede Subterrânea
- [ ] Construção

VIGOR DA COPA:

SITUAÇÃO DA VIA:

FACE: Norte

OBSERVAÇÕES GERAIS:

Trecho sem arborização.

PLANOS
ENGENHARIA

FICHA DE CADASTRAMENTO ARBÓREO

FOTOS:





PLANOS
ENGENHARIA

FICHA DE CADASTRAMENTO ARBÓREO

FICHA: 2128 DATA: 15/06/2021

UTM X 277750 UTM Y 7466747 REGIÃO DE CADASTRAMENTO A-02

ENDEREÇO: Rua Pedro Coelho, 360, Bairro - Jd. Nossa Sra De Lourdes

INFORMAÇÕES DO EXEMPLAR

NOME POPULAR:

NOME CIENTÍFICO:

ORIGEM:

CAP (cm): ALTURA (m):

INFORMAÇÕES GERAIS

SITUAÇÃO FITOSSANITÁRIA GERAL:

- [ ] Fungos/Pragas/Outros
- [ ] Vandalismo
- [ ] Sistema Radicular Exposto
- [ ] Inclinação Acentuada
- [ ] Risco de Queda
- [ ] Poda Drástica

PRESENÇA PRÓXIMA DE:

- [ ] Poste
- [ ] Rede Elétrica
- [ ] Rede Subterrânea
- [ ] Construção

VIGOR DA COPA:

SITUAÇÃO DA VIA:

FACE: Leste

OBSERVAÇÕES GERAIS:

Trecho sem arborização.

PLANOS
ENGENHARIA

FICHA DE CADASTRAMENTO ARBÓREO

FOTOS:





FICHA DE CADASTRAMENTO ARBÓREO

FICHA: 2135 DATA: 15/06/2021

UTM X 277612 UTM Y 7466798 REGIÃO DE CADASTRAMENTO A-02

ENDEREÇO: Rua Joaquim Domingos de Oliveira, 88, Bairro - Jd. Nossa Sra De Lourdes

INFORMAÇÕES DO EXEMPLAR

NOME POPULAR:

NOME CIENTÍFICO:

ORIGEM:

CAP (cm): ALTURA (m):

INFORMAÇÕES GERAIS

SITUAÇÃO FITOSSANITÁRIA GERAL:

- [ ] Fungos/Pragas/Outros
- [ ] Inclinação Acentuada
- [ ] Vandalismo
- [ ] Risco de Queda
- [ ] Sistema Radicular Exposto
- [ ] Poda Drástica

PRESENÇA PRÓXIMA DE:

- [ ] Poste
- [ ] Rede Subterrânea
- [ ] Rede Elétrica
- [ ] Construção

VIGOR DA COPA:

SITUAÇÃO DA VIA:

FACE: Oeste

OBSERVAÇÕES GERAIS:

Trecho sem arborização.

PLANOS
ENGENHARIA

FICHA DE CADASTRAMENTO ARBÓREO

FOTOS:





FICHA DE CADASTRAMENTO ARBÓREO

FICHA: 2147 DATA: 15/06/2021

UTM X 277157 UTM Y 7466741 REGIÃO DE CADASTRAMENTO A-02

ENDEREÇO: Rua Orlando Giraldelli, 353, Bairro - Jd. Ricardo

INFORMAÇÕES DO EXEMPLAR

NOME POPULAR:

NOME CIENTÍFICO:

ORIGEM:

CAP (cm): ALTURA (m):

INFORMAÇÕES GERAIS

SITUAÇÃO FITOSSANITÁRIA GERAL:

- [ ] Fungos/Pragas/Outros
- [ ] Vandalismo
- [ ] Sistema Radicular Exposto
- [ ] Inclinação Acentuada
- [ ] Risco de Queda
- [ ] Poda Drástica

PRESENÇA PRÓXIMA DE:

- [ ] Poste
- [ ] Rede Elétrica
- [ ] Rede Subterrânea
- [ ] Construção

VIGOR DA COPA:

SITUAÇÃO DA VIA:

FACE: Norte

OBSERVAÇÕES GERAIS:

Trecho sem arborização.

PLANOS
ENGENHARIA

FICHA DE CADASTRAMENTO ARBÓREO

FOTOS:





FICHA DE CADASTRAMENTO ARBÓREO

FICHA: 2153 DATA: 15/06/2021

UTM X 277214 UTM Y 7466625 REGIÃO DE CADASTRAMENTO A-02

ENDEREÇO: Rua José Paulino da Silva, 102, Bairro - Jd. Ricardo

INFORMAÇÕES DO EXEMPLAR

NOME POPULAR:

NOME CIENTÍFICO:

ORIGEM:

CAP (cm): ALTURA (m):

INFORMAÇÕES GERAIS

SITUAÇÃO FITOSSANITÁRIA GERAL:

- [ ] Fungos/Pragas/Outros
- [ ] Vandalismo
- [ ] Sistema Radicular Exposto
- [ ] Inclinação Acentuada
- [ ] Risco de Queda
- [ ] Poda Drástica

PRESENÇA PRÓXIMA DE:

- [ ] Poste
- [ ] Rede Elétrica
- [ ] Rede Subterrânea
- [ ] Construção

VIGOR DA COPA:

SITUAÇÃO DA VIA:

FACE: Sul

OBSERVAÇÕES GERAIS:

Trecho sem arborização.

PLANOS
ENGENHARIA

FICHA DE CADASTRAMENTO ARBÓREO

FOTOS:





FICHA DE CADASTRAMENTO ARBÓREO

FICHA: 2165 DATA: 15/06/2021

UTM X 276585 UTM Y 7465594 REGIÃO DE CADASTRAMENTO A-03

ENDEREÇO: Rua Cesira Arten Rosolen, 14, Bairro - Jd. Adelaide

INFORMAÇÕES DO EXEMPLAR

NOME POPULAR:

NOME CIENTÍFICO:

ORIGEM:

CAP (cm): ALTURA (m):

INFORMAÇÕES GERAIS

SITUAÇÃO FITOSSANITÁRIA GERAL:

- [ ] Fungos/Pragas/Outros
- [ ] Vandalismo
- [ ] Sistema Radicular Exposto
- [ ] Inclinação Acentuada
- [ ] Risco de Queda
- [ ] Poda Drástica

PRESENÇA PRÓXIMA DE:

- [ ] Poste
- [ ] Rede Elétrica
- [ ] Rede Subterrânea
- [ ] Construção

VIGOR DA COPA:

SITUAÇÃO DA VIA:

FACE: Norte

OBSERVAÇÕES GERAIS:

Trecho sem arborização.

PLANOS
ENGENHARIA

FICHA DE CADASTRAMENTO ARBÓREO

FOTOS:





FICHA DE CADASTRAMENTO ARBÓREO

FICHA: 2179 DATA: 15/06/2021

UTM X 276649 UTM Y 7465344 REGIÃO DE CADASTRAMENTO A-03

ENDEREÇO: Rua Benedito Machado, 311, Bairro - Jd. Adelaide

INFORMAÇÕES DO EXEMPLAR

NOME POPULAR:

NOME CIENTÍFICO:

ORIGEM:

CAP (cm): ALTURA (m):

INFORMAÇÕES GERAIS

SITUAÇÃO FITOSSANITÁRIA GERAL:

- [ ] Fungos/Pragas/Outros
- [ ] Vandalismo
- [ ] Sistema Radicular Exposto
- [ ] Inclinação Acentuada
- [ ] Risco de Queda
- [ ] Poda Drástica

PRESENÇA PRÓXIMA DE:

- [ ] Poste
- [ ] Rede Elétrica
- [ ] Rede Subterrânea
- [ ] Construção

VIGOR DA COPA:

SITUAÇÃO DA VIA:

FACE: Sul

OBSERVAÇÕES GERAIS:

Trecho sem arborização.

PLANOS
ENGENHARIA

FICHA DE CADASTRAMENTO ARBÓREO

FOTOS:





FICHA DE CADASTRAMENTO ARBÓREO

FICHA: 2198 DATA: 15/06/2021

UTM X 276388 UTM Y 7464776 REGIÃO DE CADASTRAMENTO A-03

ENDEREÇO: Rua Sebastião Pereira de Lima, 10, Bairro - Jd. Terras De Sto Antonio

INFORMAÇÕES DO EXEMPLAR

NOME POPULAR:

NOME CIENTÍFICO:

ORIGEM:

CAP (cm): ALTURA (m):

INFORMAÇÕES GERAIS

SITUAÇÃO FITOSSANITÁRIA GERAL:

- [ ] Fungos/Pragas/Outros
- [ ] Vandalismo
- [ ] Sistema Radicular Exposto
- [ ] Inclinação Acentuada
- [ ] Risco de Queda
- [ ] Poda Drástica

PRESENÇA PRÓXIMA DE:

- [ ] Poste
- [ ] Rede Elétrica
- [ ] Rede Subterrânea
- [ ] Construção

VIGOR DA COPA:

SITUAÇÃO DA VIA:

FACE: Sul

OBSERVAÇÕES GERAIS:

Trecho sem arborização.

PLANOS
ENGENHARIA

FICHA DE CADASTRAMENTO ARBÓREO

FOTOS:





PLANOS
ENGENHARIA

FICHA DE CADASTRAMENTO ARBÓREO

FICHA: 2216 DATA: 15/06/2021

UTM X 275739 UTM Y 7465850 REGIÃO DE CADASTRAMENTO A-03

ENDEREÇO: Rua Otávio Rosolen, 30, Bairro - Jd. Terras De Sto Antonio

INFORMAÇÕES DO EXEMPLAR

NOME POPULAR:

NOME CIENTÍFICO:

ORIGEM:

CAP (cm): ALTURA (m):

INFORMAÇÕES GERAIS

SITUAÇÃO FITOSSANITÁRIA GERAL:

- [ ] Fungos/Pragas/Outros
- [ ] Vandalismo
- [ ] Sistema Radicular Exposto
- [ ] Inclinação Acentuada
- [ ] Risco de Queda
- [ ] Poda Drástica

PRESENÇA PRÓXIMA DE:

- [ ] Poste
- [ ] Rede Elétrica
- [ ] Rede Subterrânea
- [ ] Construção

VIGOR DA COPA:

SITUAÇÃO DA VIA:

FACE: Oeste

OBSERVAÇÕES GERAIS:

Trecho sem arborização.

PLANOS
ENGENHARIA

FICHA DE CADASTRAMENTO ARBÓREO

FOTOS:





FICHA DE CADASTRAMENTO ARBÓREO

FICHA: 2227 DATA: 15/06/2021

UTM X 276020 UTM Y 7465970 REGIÃO DE CADASTRAMENTO A-03

ENDEREÇO: Rua Um, 300, Bairro - Jd. Terras De Sto Antonio

INFORMAÇÕES DO EXEMPLAR

NOME POPULAR:

NOME CIENTÍFICO:

ORIGEM:

CAP (cm): ALTURA (m):

INFORMAÇÕES GERAIS

SITUAÇÃO FITOSSANITÁRIA GERAL:

- [ ] Fungos/Pragas/Outros
- [ ] Vandalismo
- [ ] Sistema Radicular Exposto
- [ ] Inclinação Acentuada
- [ ] Risco de Queda
- [ ] Poda Drástica

PRESENÇA PRÓXIMA DE:

- [ ] Poste
- [ ] Rede Elétrica
- [ ] Rede Subterrânea
- [ ] Construção

VIGOR DA COPA:

SITUAÇÃO DA VIA:

FACE: Leste

OBSERVAÇÕES GERAIS:

Trecho sem arborização.

PLANOS
ENGENHARIA

FICHA DE CADASTRAMENTO ARBÓREO

FOTOS:





FICHA DE CADASTRAMENTO ARBÓREO

FICHA: 2245 DATA: 15/06/2021

UTM X 275165 UTM Y 7465073 REGIÃO DE CADASTRAMENTO A-03

ENDEREÇO: Rua Diamante, 478, Bairro - Jd. Esmeralda

INFORMAÇÕES DO EXEMPLAR

NOME POPULAR:

NOME CIENTÍFICO:

ORIGEM:

CAP (cm): ALTURA (m):

INFORMAÇÕES GERAIS

SITUAÇÃO FITOSSANITÁRIA GERAL:

- [ ] Fungos/Pragas/Outros
- [ ] Vandalismo
- [ ] Sistema Radicular Exposto
- [ ] Inclinação Acentuada
- [ ] Risco de Queda
- [ ] Poda Drástica

PRESENÇA PRÓXIMA DE:

- [ ] Poste
- [ ] Rede Elétrica
- [ ] Rede Subterrânea
- [ ] Construção

VIGOR DA COPA:

SITUAÇÃO DA VIA:

FACE: Norte

OBSERVAÇÕES GERAIS:

Trecho sem arborização.

PLANOS
ENGENHARIA

FICHA DE CADASTRAMENTO ARBÓREO

FOTOS:





PLANOS ENGENHARIA

FICHA DE CADASTRAMENTO ARBÓREO

FICHA: 2258 DATA: 15/06/2021

UTM X 274515 UTM Y 7466410 REGIÃO DE CADASTRAMENTO A-03

ENDEREÇO: Rua México, 293, Bairro - Jd. Sta Clara Do Lado I

INFORMAÇÕES DO EXEMPLAR

NOME POPULAR:

NOME CIENTÍFICO:

ORIGEM:

CAP (cm): ALTURA (m):

INFORMAÇÕES GERAIS

SITUAÇÃO FITOSSANITÁRIA GERAL:

- [ ] Fungos/Pragas/Outros
- [ ] Vandalismo
- [ ] Sistema Radicular Exposto
- [ ] Inclinação Acentuada
- [ ] Risco de Queda
- [ ] Poda Drástica

PRESENÇA PRÓXIMA DE:

- [ ] Poste
- [ ] Rede Elétrica
- [ ] Rede Subterrânea
- [ ] Construção

VIGOR DA COPA:

SITUAÇÃO DA VIA:

FACE: Sul

OBSERVAÇÕES GERAIS:

Trecho sem arborização.

PLANOS
ENGENHARIA

FICHA DE CADASTRAMENTO ARBÓREO

FOTOS:





PLANOS
ENGENHARIA

FICHA DE CADASTRAMENTO ARBÓREO

FICHA: 2267 DATA: 15/06/2021

UTM X 274343 UTM Y 7466577 REGIÃO DE CADASTRAMENTO A-03

ENDEREÇO: Rua Cuba, 504, Bairro - Jd. Sta Clara Do Lado I

INFORMAÇÕES DO EXEMPLAR

NOME POPULAR:

NOME CIENTÍFICO:

ORIGEM:

CAP (cm): ALTURA (m):

INFORMAÇÕES GERAIS

SITUAÇÃO FITOSSANITÁRIA GERAL:

- [ ] Fungos/Pragas/Outros
- [ ] Vandalismo
- [ ] Sistema Radicular Exposto
- [ ] Inclinação Acentuada
- [ ] Risco de Queda
- [ ] Poda Drástica

PRESENÇA PRÓXIMA DE:

- [ ] Poste
- [ ] Rede Elétrica
- [ ] Rede Subterrânea
- [ ] Construção

VIGOR DA COPA:

SITUAÇÃO DA VIA:

FACE: Norte

OBSERVAÇÕES GERAIS:

Trecho sem arborização.

PLANOS
ENGENHARIA

FICHA DE CADASTRAMENTO ARBÓREO

FOTOS:





PLANOS ENGENHARIA

FICHA DE CADASTRAMENTO ARBÓREO

FICHA: 2268 DATA: 15/06/2021

UTM X 274389 UTM Y 7466613 REGIÃO DE CADASTRAMENTO A-03

ENDEREÇO: Rua Cuba, 501, Bairro - Jd. Sta Clara Do Lado I

INFORMAÇÕES DO EXEMPLAR

NOME POPULAR:

NOME CIENTÍFICO:

ORIGEM:

CAP (cm): ALTURA (m):

INFORMAÇÕES GERAIS

SITUAÇÃO FITOSSANITÁRIA GERAL:

- [ ] Fungos/Pragas/Outros
- [ ] Vandalismo
- [ ] Sistema Radicular Exposto
- [ ] Inclinação Acentuada
- [ ] Risco de Queda
- [ ] Poda Drástica

PRESENÇA PRÓXIMA DE:

- [ ] Poste
- [ ] Rede Elétrica
- [ ] Rede Subterrânea
- [ ] Construção

VIGOR DA COPA:

SITUAÇÃO DA VIA:

FACE: Norte

OBSERVAÇÕES GERAIS:

Trecho sem arborização.

PLANOS
ENGENHARIA

FICHA DE CADASTRAMENTO ARBÓREO

FOTOS:





FICHA DE CADASTRAMENTO ARBÓREO

FICHA: 1956 DATA: 15/06/2021

UTM X 278282 UTM Y 7469512 REGIÃO DE CADASTRAMENTO A-02

ENDEREÇO: Rua Quatro, 64, Bairro - Jd. Res.id Veccon Buriti

INFORMAÇÕES DO EXEMPLAR

NOME POPULAR:

NOME CIENTÍFICO:

ORIGEM:

CAP (cm): ALTURA (m):

INFORMAÇÕES GERAIS

SITUAÇÃO FITOSSANITÁRIA GERAL:

- [ ] Fungos/Pragas/Outros
- [ ] Vandalismo
- [ ] Sistema Radicular Exposto
- [ ] Inclinação Acentuada
- [ ] Risco de Queda
- [ ] Poda Drástica

PRESENÇA PRÓXIMA DE:

- [ ] Poste
- [ ] Rede Elétrica
- [ ] Rede Subterrânea
- [ ] Construção

VIGOR DA COPA:

SITUAÇÃO DA VIA:

FACE: Sul

OBSERVAÇÕES GERAIS:

Trecho sem arborização.

PLANOS
ENGENHARIA

FICHA DE CADASTRAMENTO ARBÓREO

FOTOS:





FICHA DE CADASTRAMENTO ARBÓREO

FICHA: 1957 DATA: 16/06/2021

UTM X 278267 UTM Y 7469497 REGIÃO DE CADASTRAMENTO A-02

ENDEREÇO: Rua Quatro, 40, Bairro - Jd. Res.id Veccon Buriti

INFORMAÇÕES DO EXEMPLAR

NOME POPULAR:

NOME CIENTÍFICO:

ORIGEM:

CAP (cm): ALTURA (m):

INFORMAÇÕES GERAIS

SITUAÇÃO FITOSSANITÁRIA GERAL:

- [ ] Fungos/Pragas/Outros
- [ ] Inclinação Acentuada
- [ ] Vandalismo
- [ ] Risco de Queda
- [ ] Sistema Radicular Exposto
- [ ] Poda Drástica

PRESENÇA PRÓXIMA DE:

- [ ] Poste
- [ ] Rede Subterrânea
- [ ] Rede Elétrica
- [ ] Construção

VIGOR DA COPA:

SITUAÇÃO DA VIA:

FACE: Sul

OBSERVAÇÕES GERAIS:

Trecho sem arborização.

PLANOS
ENGENHARIA

FICHA DE CADASTRAMENTO ARBÓREO

FOTOS:





FICHA DE CADASTRAMENTO ARBÓREO

FICHA: 1961 DATA: 16/06/2021

UTM X 278325 UTM Y 7469569 REGIÃO DE CADASTRAMENTO A-02

ENDEREÇO: Rua Oito, 227, Bairro - Jd. Res.id Veccon Buriti

INFORMAÇÕES DO EXEMPLAR

NOME POPULAR:

NOME CIENTÍFICO:

ORIGEM:

CAP (cm): ALTURA (m):

INFORMAÇÕES GERAIS

SITUAÇÃO FITOSSANITÁRIA GERAL:

- [ ] Fungos/Pragas/Outros
- [ ] Vandalismo
- [ ] Sistema Radicular Exposto
- [ ] Inclinação Acentuada
- [ ] Risco de Queda
- [ ] Poda Drástica

PRESENÇA PRÓXIMA DE:

- [ ] Poste
- [ ] Rede Elétrica
- [ ] Rede Subterrânea
- [ ] Construção

VIGOR DA COPA:

SITUAÇÃO DA VIA:

FACE: Leste

OBSERVAÇÕES GERAIS:

Trecho sem arborização.

PLANOS
ENGENHARIA

FICHA DE CADASTRAMENTO ARBÓREO

FOTOS:



PLANOS
ENGENHARIA

FICHA DE CADASTRAMENTO ARBÓREO

FICHA: 1962 DATA: 16/06/2021

UTM X 278353 UTM Y 7469523 REGIÃO DE CADASTRAMENTO A-02

ENDEREÇO: Rua Oito, 166, Bairro - Jd. Res.id Veccon Buriti

INFORMAÇÕES DO EXEMPLAR

NOME POPULAR:

NOME CIENTÍFICO:

ORIGEM:

CAP (cm): ALTURA (m):

INFORMAÇÕES GERAIS

SITUAÇÃO FITOSSANITÁRIA GERAL:

- [ ] Fungos/Pragas/Outros
- [ ] Vandalismo
- [ ] Sistema Radicular Exposto
- [ ] Inclinação Acentuada
- [ ] Risco de Queda
- [ ] Poda Drástica

PRESENÇA PRÓXIMA DE:

- [ ] Poste
- [ ] Rede Elétrica
- [ ] Rede Subterrânea
- [ ] Construção

VIGOR DA COPA:

SITUAÇÃO DA VIA:

FACE: Leste

OBSERVAÇÕES GERAIS:

Trecho sem arborização.

PLANOS
ENGENHARIA

FICHA DE CADASTRAMENTO ARBÓREO

FOTOS:



PLANOS ENGENHARIA

FICHA DE CADASTRAMENTO ARBÓREO

FICHA: 1968 DATA: 16/06/2021

UTM X 278234 UTM Y 7469438 REGIÃO DE CADASTRAMENTO A-02

ENDEREÇO: Rua Dez, 304, Bairro - Jd. Res.id Veccon Buriti

INFORMAÇÕES DO EXEMPLAR

NOME POPULAR:

NOME CIENTÍFICO:

ORIGEM:

CAP (cm): ALTURA (m):

INFORMAÇÕES GERAIS

SITUAÇÃO FITOSSANITÁRIA GERAL:

- [ ] Fungos/Pragas/Outros
- [ ] Vandalismo
- [ ] Sistema Radicular Exposto
- [ ] Inclinação Acentuada
- [ ] Risco de Queda
- [ ] Poda Drástica

PRESENÇA PRÓXIMA DE:

- [ ] Poste
- [ ] Rede Elétrica
- [ ] Rede Subterrânea
- [ ] Construção

VIGOR DA COPA:

SITUAÇÃO DA VIA:

FACE: Sul

OBSERVAÇÕES GERAIS:

Trecho sem arborização.

PLANOS
ENGENHARIA

FICHA DE CADASTRAMENTO ARBÓREO

FOTOS:





FICHA DE CADASTRAMENTO ARBÓREO

FICHA: 1969 DATA: 16/06/2021

UTM X 277250 UTM Y 7468388 REGIÃO DE CADASTRAMENTO A-02

ENDEREÇO: Avenida Adail Alves da Silva, 260, Bairro - Jd. Novo Ângulo

INFORMAÇÕES DO EXEMPLAR

NOME POPULAR:

NOME CIENTÍFICO:

ORIGEM:

CAP (cm): ALTURA (m):

INFORMAÇÕES GERAIS

SITUAÇÃO FITOSSANITÁRIA GERAL:

- [ ] Fungos/Pragas/Outros
- [ ] Vandalismo
- [ ] Sistema Radicular Exposto
- [ ] Inclinação Acentuada
- [ ] Risco de Queda
- [ ] Poda Drástica

PRESENÇA PRÓXIMA DE:

- [ ] Poste
- [ ] Rede Elétrica
- [ ] Rede Subterrânea
- [ ] Construção

VIGOR DA COPA:

SITUAÇÃO DA VIA:

FACE: Oeste

OBSERVAÇÕES GERAIS:

Trecho sem arborização.

PLANOS
ENGENHARIA

FICHA DE CADASTRAMENTO ARBÓREO

FOTOS:





FICHA DE CADASTRAMENTO ARBÓREO

FICHA: 1974 DATA: 16/06/2021

UTM X 277030 UTM Y 7468466 REGIÃO DE CADASTRAMENTO A-02

ENDEREÇO: Rua Aparecido de Assis Oliveira, 12, Bairro - Jd. Novo Ângulo

INFORMAÇÕES DO EXEMPLAR

NOME POPULAR:

NOME CIENTÍFICO:

ORIGEM:

CAP (cm): ALTURA (m):

INFORMAÇÕES GERAIS

SITUAÇÃO FITOSSANITÁRIA GERAL:

- [ ] Fungos/Pragas/Outros
- [ ] Vandalismo
- [ ] Sistema Radicular Exposto
- [ ] Inclinação Acentuada
- [ ] Risco de Queda
- [ ] Poda Drástica

PRESENÇA PRÓXIMA DE:

- [ ] Poste
- [ ] Rede Elétrica
- [ ] Rede Subterrânea
- [ ] Construção

VIGOR DA COPA:

SITUAÇÃO DA VIA:

FACE: Oeste

OBSERVAÇÕES GERAIS:

Trecho sem arborização.

PLANOS
ENGENHARIA

FICHA DE CADASTRAMENTO ARBÓREO

FOTOS:





FICHA DE CADASTRAMENTO ARBÓREO

FICHA: 1981 DATA: 16/06/2021

UTM X 277374 UTM Y 7468361 REGIÃO DE CADASTRAMENTO A-02

ENDEREÇO: Rua Gildo Begosso, 165, Bairro - Jd. Novo Ângulo

INFORMAÇÕES DO EXEMPLAR

NOME POPULAR:

NOME CIENTÍFICO:

ORIGEM:

CAP (cm): ALTURA (m):

INFORMAÇÕES GERAIS

SITUAÇÃO FITOSSANITÁRIA GERAL:

- [ ] Fungos/Pragas/Outros
- [ ] Vandalismo
- [ ] Sistema Radicular Exposto
- [ ] Inclinação Acentuada
- [ ] Risco de Queda
- [ ] Poda Drástica

PRESENÇA PRÓXIMA DE:

- [ ] Poste
- [ ] Rede Elétrica
- [ ] Rede Subterrânea
- [ ] Construção

VIGOR DA COPA:

SITUAÇÃO DA VIA:

FACE: Leste

OBSERVAÇÕES GERAIS:

Trecho sem arborização.

PLANOS
ENGENHARIA

FICHA DE CADASTRAMENTO ARBÓREO

FOTOS:





FICHA DE CADASTRAMENTO ARBÓREO

FICHA: 1986 DATA: 16/06/2021

UTM X 277850 UTM Y 7467495 REGIÃO DE CADASTRAMENTO A-02

ENDEREÇO: Rua das Rosas, 182, Bairro - Jd. Malta

INFORMAÇÕES DO EXEMPLAR

NOME POPULAR:

NOME CIENTÍFICO:

ORIGEM:

CAP (cm): ALTURA (m):

INFORMAÇÕES GERAIS

SITUAÇÃO FITOSSANITÁRIA GERAL:

- [ ] Fungos/Pragas/Outros
- [ ] Vandalismo
- [ ] Sistema Radicular Exposto
- [ ] Inclinação Acentuada
- [ ] Risco de Queda
- [ ] Poda Drástica

PRESENÇA PRÓXIMA DE:

- [ ] Poste
- [ ] Rede Elétrica
- [ ] Rede Subterrânea
- [ ] Construção

VIGOR DA COPA:

SITUAÇÃO DA VIA:

FACE: Norte

OBSERVAÇÕES GERAIS:

Trecho sem arborização.

PLANOS
ENGENHARIA

FICHA DE CADASTRAMENTO ARBÓREO

FOTOS:





FICHA DE CADASTRAMENTO ARBÓREO

FICHA: 1999 DATA: 16/06/2021

UTM X 277861 UTM Y 7467364 REGIÃO DE CADASTRAMENTO A-02

ENDEREÇO: Rua Jair da Silva Guimarães, 244, Bairro - Jd. Malta

INFORMAÇÕES DO EXEMPLAR

NOME POPULAR:

NOME CIENTÍFICO:

ORIGEM:

CAP (cm): ALTURA (m):

INFORMAÇÕES GERAIS

SITUAÇÃO FITOSSANITÁRIA GERAL:

- ☐ Fungos/Pragas/Outros
- ☐ Vandalismo
- ☐ Sistema Radicular Exposto
- ☐ Inclinação Acentuada
- ☐ Risco de Queda
- ☐ Poda Drástica

PRESENÇA PRÓXIMA DE:

- ☐ Poste
- ☐ Rede Elétrica
- ☐ Rede Subterrânea
- ☐ Construção

VIGOR DA COPA:

SITUAÇÃO DA VIA:

FACE: Leste

OBSERVAÇÕES GERAIS:

Trecho sem arborização.

PLANOS
ENGENHARIA

FICHA DE CADASTRAMENTO ARBÓREO

FOTOS:





FICHA DE CADASTRAMENTO ARBÓREO

FICHA: 2005 DATA: 16/06/2021

UTM X 277803 UTM Y 7467426 REGIÃO DE CADASTRAMENTO A-02

ENDEREÇO: Rua dos Jambeiros, 163, Bairro - Jd. Malta

INFORMAÇÕES DO EXEMPLAR

NOME POPULAR:

NOME CIENTÍFICO:

ORIGEM:

CAP (cm): ALTURA (m):

INFORMAÇÕES GERAIS

SITUAÇÃO FITOSSANITÁRIA GERAL:

- [ ] Fungos/Pragas/Outros
- [ ] Vandalismo
- [ ] Sistema Radicular Exposto
- [ ] Inclinação Acentuada
- [ ] Risco de Queda
- [ ] Poda Drástica

PRESENÇA PRÓXIMA DE:

- [ ] Poste
- [ ] Rede Elétrica
- [ ] Rede Subterrânea
- [ ] Construção

VIGOR DA COPA:

SITUAÇÃO DA VIA:

FACE: Norte

OBSERVAÇÕES GERAIS:

Trecho sem arborização.

PLANOS
ENGENHARIA

FICHA DE CADASTRAMENTO ARBÓREO

FOTOS:





FICHA DE CADASTRAMENTO ARBÓREO

FICHA: 2295 DATA: 16/06/2021

UTM X 277858 UTM Y 7467255 REGIÃO DE CADASTRAMENTO A-02

ENDEREÇO: Rua Israel Viêra Ferreira, 400, Bairro - Jd. Malta

INFORMAÇÕES DO EXEMPLAR

NOME POPULAR:

NOME CIENTÍFICO:

ORIGEM:

CAP (cm): ALTURA (m):

INFORMAÇÕES GERAIS

SITUAÇÃO FITOSSANITÁRIA GERAL:

- [ ] Fungos/Pragas/Outros
- [ ] Vandalismo
- [ ] Sistema Radicular Exposto
- [ ] Inclinação Acentuada
- [ ] Risco de Queda
- [ ] Poda Drástica

PRESENÇA PRÓXIMA DE:

- [ ] Poste
- [ ] Rede Elétrica
- [ ] Rede Subterrânea
- [ ] Construção

VIGOR DA COPA:

SITUAÇÃO DA VIA:

FACE: Oeste

OBSERVAÇÕES GERAIS:

Trecho sem arborização.

PLANOS
ENGENHARIA

FICHA DE CADASTRAMENTO ARBÓREO

FOTOS:





PLANOS
ENGENHARIA

FICHA DE CADASTRAMENTO ARBÓREO

FICHA: 2339 DATA: 16/06/2021

UTM X 274101 UTM Y 7467694 REGIÃO DE CADASTRAMENTO A-03

ENDEREÇO: Rua dos Estudantes, 492, Bairro - Jardim Campos Verdes

INFORMAÇÕES DO EXEMPLAR

NOME POPULAR:

NOME CIENTÍFICO:

ORIGEM:

CAP (cm): ALTURA (m):

INFORMAÇÕES GERAIS

SITUAÇÃO FITOSSANITÁRIA GERAL:

- [ ] Fungos/Pragas/Outros
- [ ] Vandalismo
- [ ] Sistema Radicular Exposto
- [ ] Inclinação Acentuada
- [ ] Risco de Queda
- [ ] Poda Drástica

PRESENÇA PRÓXIMA DE:

- [ ] Poste
- [ ] Rede Elétrica
- [ ] Rede Subterrânea
- [ ] Construção

VIGOR DA COPA:

SITUAÇÃO DA VIA:

FACE: Oeste

OBSERVAÇÕES GERAIS:

Trecho sem arborização.

PLANOS
ENGENHARIA

FICHA DE CADASTRAMENTO ARBÓREO

FOTOS:





PLANOS
ENGENHARIA

FICHA DE CADASTRAMENTO ARBÓREO

FICHA: 2346 DATA: 16/06/2021

UTM X 273916 UTM Y 7467780 REGIÃO DE CADASTRAMENTO A-03

ENDEREÇO: Rua Benedito Cândido dos Reis, 247, Bairro - Jardim Campos Verdes

INFORMAÇÕES DO EXEMPLAR

NOME POPULAR:

NOME CIENTÍFICO:

ORIGEM:

CAP (cm): ALTURA (m):

INFORMAÇÕES GERAIS

SITUAÇÃO FITOSSANITÁRIA GERAL:

- ☐ Fungos/Pragas/Outros
- ☐ Vandalismo
- ☐ Sistema Radicular Exposto
- ☐ Inclinação Acentuada
- ☐ Risco de Queda
- ☐ Poda Drástica

PRESENÇA PRÓXIMA DE:

- ☐ Poste
- ☐ Rede Elétrica
- ☐ Rede Subterrânea
- ☐ Construção

VIGOR DA COPA:

SITUAÇÃO DA VIA:

FACE: Oeste

OBSERVAÇÕES GERAIS:

Trecho sem arborização.

PLANOS
ENGENHARIA

FICHA DE CADASTRAMENTO ARBÓREO

FOTOS:





PLANOS
ENGENHARIA

FICHA DE CADASTRAMENTO ARBÓREO

FICHA: 2345 DATA: 16/06/2021

UTM X 274079 UTM Y 7467642 REGIÃO DE CADASTRAMENTO A-03

ENDEREÇO: Rua dos Estudantes, 528, Bairro - Jardim Campos Verdes

INFORMAÇÕES DO EXEMPLAR

NOME POPULAR:

NOME CIENTÍFICO:

ORIGEM:

CAP (cm): ALTURA (m):

INFORMAÇÕES GERAIS

SITUAÇÃO FITOSSANITÁRIA GERAL:

- [ ] Fungos/Pragas/Outros
- [ ] Vandalismo
- [ ] Sistema Radicular Exposto
- [ ] Inclinação Acentuada
- [ ] Risco de Queda
- [ ] Poda Drástica

PRESENÇA PRÓXIMA DE:

- [ ] Poste
- [ ] Rede Elétrica
- [ ] Rede Subterrânea
- [ ] Construção

VIGOR DA COPA:

SITUAÇÃO DA VIA:

FACE: Sul

OBSERVAÇÕES GERAIS:

Trecho sem arborização.

PLANOS
ENGENHARIA

FICHA DE CADASTRAMENTO ARBÓREO

FOTOS:





FICHA DE CADASTRAMENTO ARBÓREO

FICHA: 2359 DATA: 16/06/2021

UTM X 274732 UTM Y 7467640 REGIÃO DE CADASTRAMENTO A-03

ENDEREÇO: Rua Vinte e Um de Fevereiro, 11, Bairro - Jd. Mirante De Sumare

INFORMAÇÕES DO EXEMPLAR

NOME POPULAR:

NOME CIENTÍFICO:

ORIGEM:

CAP (cm): ALTURA (m):

INFORMAÇÕES GERAIS

SITUAÇÃO FITOSSANITÁRIA GERAL:

- [ ] Fungos/Pragas/Outros
- [ ] Vandalismo
- [ ] Sistema Radicular Exposto
- [ ] Inclinação Acentuada
- [ ] Risco de Queda
- [ ] Poda Drástica

PRESENÇA PRÓXIMA DE:

- [ ] Poste
- [ ] Rede Elétrica
- [ ] Rede Subterrânea
- [ ] Construção

VIGOR DA COPA:

SITUAÇÃO DA VIA:

FACE: Norte

OBSERVAÇÕES GERAIS:

Trecho sem arborização.

PLANOS
ENGENHARIA

FICHA DE CADASTRAMENTO ARBÓREO

FOTOS:





PLANOS
ENGENHARIA

FICHA DE CADASTRAMENTO ARBÓREO

FICHA: 2362 DATA: 16/06/2021

UTM X 274696 UTM Y 7467468 REGIÃO DE CADASTRAMENTO A-03

ENDEREÇO: Rua Pedro Pereira dos Santos, 187, Bairro - Jd. Mirante De Sumare

INFORMAÇÕES DO EXEMPLAR

NOME POPULAR:

NOME CIENTÍFICO:

ORIGEM:

CAP (cm): ALTURA (m):

INFORMAÇÕES GERAIS

SITUAÇÃO FITOSSANITÁRIA GERAL:

- [ ] Fungos/Pragas/Outros
- [ ] Vandalismo
- [ ] Sistema Radicular Exposto
- [ ] Inclinação Acentuada
- [ ] Risco de Queda
- [ ] Poda Drástica

PRESENÇA PRÓXIMA DE:

- [ ] Poste
- [ ] Rede Elétrica
- [ ] Rede Subterrânea
- [ ] Construção

VIGOR DA COPA:

SITUAÇÃO DA VIA:

FACE: Sul

OBSERVAÇÕES GERAIS:

Trecho sem arborização.

PLANOS
ENGENHARIA

FICHA DE CADASTRAMENTO ARBÓREO

FOTOS:

